

INHOUDSOPGAVE TOELICHTING

1.	INLEIDING	
1.1	Aanleiding en doel	1
1.2	Plangebied	2
1.3	Geldend bestemmingsplan	2
2.	PLANBESCHRIJVING	
2.1	Ontwikkeling	3
2.2	Ruimtelijke structuur	3
2.3	Functies	3
3.	BELEIDSKADER	
3.1	Rijk	5
3.2	Provincie	7
3.3	Regio	8
3.4	Gemeente	9
4.	UITVOERINGSASPECTEN	
4.1	Milieuaspecten	11
4.2	Fysieke aspecten	13
4.3	Economische en financiële aspecten	17
4.4	Handhaafbaarheid	17
5.	JURIDISCHE VERANTWOORDING	
5.1	Algemeen	19
5.2	Toelichting op de regels en de verbeelding	19
6.	(VOOR)OVERLEG	21
Bijlagen:		
*	Raadsvoorstel	
*	Raadsbesluit	

1. INLEIDING


1.1 Aanleiding en doel


Op grond van het geldend bestemmingsplan 'Boxmeer-Oost' geldt op het perceel Elzenstraat 25 te Boxmeer een woonbestemming. Datzelfde bestemmingsplan biedt op dat perceel ook een mogelijkheid om er een extra woning op te bouwen.


De situering van deze woning is stedenbouwkundig, maar ook praktisch, ongewenst omdat de woning te dicht bij de bestaande woning komt en ook erg ongelukkig op het perceel is gesitueerd.



Fragment verbeelding bestemmingsplan 'Boxmeer-Oost.

 Situering bouwvlak nieuw te bouwen woning.

 Situering bestaande woning

 Daarnaast ligt een groot deel van het perceel dat direct grenst aan de Cornelis Evertsenstraat.

Het totale perceel is ongeveer 3270 m² groot.

Reden om de inrichting van het perceel tegen het licht te houden.

Ruimtelijk gezien zijn er goede mogelijkheden om het perceel in te richten voor 4 vrijstaande woningen. Twee woningen gericht op de Elzenstraat, twee woningen op de Cornelis Evertsenstraat. Daarmee wordt het bestaande ritme van vrijstaande woningen op ruime kavels in beide straten gecontinueerd.

De eigenaren van het perceel hebben verzocht het perceel als zodanig in te mogen richten. Het geldend bestemmingsplan, 'Boxmeer-Oost' biedt onvoldoende ruimte om:

- a. Met de positie van de nog te bouwen woning te schuiven
- b. Twee extra woningen toe te voegen.

Daarom wordt dit bestemmingsplan in procedure gebracht.

1.2 Plangebied

Het plangebied is gelegen aan de Elzenstraat 25 te Boxmeer.

Aan de westzijde ligt de Elzenstraat en aan de oostzijde de Cornelis Evertsenstraat en in het verlengde daarvan de Jan van Galenstraat.

Aan de zuid- en noordzijde wordt het gebied begrenst door bestaande woningen en de bijbehorende tuinen.



De Elzenstraat is een van de oudere straten in dit gebied. Alle andere straten in deze omgeving zijn in jaren '70 en '80 van de vorige eeuw aangelegd.

1.3 Geldend bestemmingsplan

Het plangebied is gelegen binnen de contouren van het geldend bestemmingsplan 'Boxmeer-Oost' dat op 22 oktober 2009 is vastgesteld en onherroepelijk is sinds 17 mei 2010. Het perceel heeft de bestemming 'wonen' en kent de mogelijkheid voor de bouw van twee vrijstaande woningen. Eén daarvan betreft de huidige woning.

Er rusten geen dubbelbestemmingen op, zoals voor archeologie, beschermingszones voor kabels en/of leidingen.



Fragment verbeelding bestemmingsplan 'Boxmeer-Oost'

2. PLANBESCHRIJVING

2.1 Ontwikkeling

De voorgenomen ontwikkeling in het plangebied bestaat uit het handhaven van de bestaande woningen, het verleggen van het reeds bestaande bouwvlak voor een vrijstaande woning aan de Elzenstraat en tot slot het toevoegen van twee bouwvlakken voor elk een vrijstaande woning aan de Cornelis Evertsenstraat.

2.2 Ruimtelijke structuur

Het perceel maakte tot eind jaren '70 van de vorige eeuw deel uit van kwekerij Vink. Een agrarisch bedrijf dat bestond uit een kassencomplex, vollegrondsteelt, weilanden en een bedrijfswoning. De bedrijfsactiviteiten verhuisden naar de Provincialeweg in Beugen en het gebied wordt ingezet voor een woningbouwontwikkeling. Aan een nieuwe infrastructuur werden vrijstaande en halfvrijstaande woningen gebouwd.



Luchtfoto uit 1978 met centraal het kassencomplex

Aan de westzijde van de Elzenstraat werd een kleine-bedrijventerrein ingericht, genaamd: 'De Inleg'.

Eenvoudige bedrijfsgebouwen verrezen, meestal vergezeld van een bedrijfswoning. Diverse ambachtelijke bedrijven zoals een loodgieter, een schilder, een aannemingsbedrijf en een meubelstofeerderij gingen zich er vestigen.

2.3 Functies

De te bouwen woningen krijgen uiteraard een woonfunctie. Alle daar omheen gelegen percelen hebben eenzelfde functie. Het hiervoor gememoreerde kleine bedrijventerrein 'De Inleg' kent bedrijven in de categorie 1 en 2 van de bedrijvenlijst van de VNG.

3. BELEIDSKADER

3.1 Rijk

3.1.1 Structuurvisie Infrastructuur en Ruimte (SVIR)

De Structuurvisie Infrastructuur en Ruimte (SVIR) is begin 2012 in werking getreden en geeft weer de volgende ambities voor Nederland die inspelen op de (inter)nationale ontwikkelingen die de ruimtelijke en mobiliteitsopgaven bepalen richting 2040.

- Nederland behoort in 2040 tot de top 10 concurrerende landen van de wereld door een goede ruimtelijk-economische structuur voor een excellent vestigingsklimaat voor bedrijven en kenniswerkers. Dit betekent onder andere een optimale internationale bereikbaarheid van stedelijke regio's in 2040 en uitstekende) logistieke verbindingen van de mainports Rotterdam en Schiphol, de brainport Zuidoost Nederland en de greenports met Europa en de rest van de wereld.
- De gebruikers van de wegen, spoorwegen en vaarwegen beschikken in 2040 over optimale ketenmobiliteit door een goede verbinding van de verschillende mobiliteitsnetwerken via multimodale knooppunten (voor personen en goederen) en door een goede afstemming van infrastructuur en ruimtelijke ontwikkeling.
- De woon- en werklocaties in steden en dorpen sluiten in 2040 aan op de (kwalitatieve) vraag en locaties voor transformatie en herstructurering worden zoveel mogelijk benut.
- Nederland biedt in 2040 zijn inwoners een veilige en gezonde leefomgeving met een goede milieukwaliteit, zowel in stedelijk als landelijk gebied. Daarnaast is Nederland in 2040 blijvend beschermd tegen overstromingen en heeft Nederland nog steeds de bestaande (inter)nationale unieke cultuurhistorische waarden en een natuurnetwerk dat de flora- en faunasoorten in stand houdt.
- Nederland kent in 2040 een robuust internationaal energienetwerk en de energietransitie is substantieel ver gevorderd.

Het Rijk formuleert drie hoofddoelen om Nederland concurrerend, bereikbaar, leefbaar en veilig te houden voor de middellange termijn (2028):

- Het vergroten van de concurrentiekracht van Nederland door het versterken van de ruimtelijk-economische structuur.
- Het verbeteren, in stand houden en ruimtelijk zekerstellen van de bereikbaarheid waarbij de gebruiker voorop staat.
- Het waarborgen van een leefbare en veilige omgeving waarin unieke natuurlijke en cultuurhistorische waarden behouden zijn.

3.1.2 Besluit algemene regels ruimtelijke ordening (Barro)

Het op 30 december 2011 in werking getreden Besluit algemene regels ruimtelijk ordening (Barro) beschrijft een aantal projecten en stel per project regels waaraan bestemmingsplannen moeten voldoen. Voorlopig zijn de volgende zes projecten beschreven:

- Mainport ontwikkeling Rotterdam
- Kustfundament
- Grote rivieren
- Waddenzee en Waddengebied
- Defensie
- Erfgoederen van uitzonderlijke universele waarde.

Binnenkort worden hieraan toegevoegd:

- Hoofdwegen en hoofdspoorwegen
- Elektriciteitsvoorzieningen
- Buisleidingen van nationaal belang voor vervoer van gevaarlijke stoffen
- Ecologische hoofdstructuur
- Primaire waterkeringen buiten het kustfundament
- IJsselmeergebied.

3.1.3 Nationaal Waterplan en Nationaal Bestuursakkoord Water

In december 2009 heeft het kabinet het **Nationaal Waterplan** vastgesteld. Dit plan geeft op hoofdlijnen aan welk beleid het Rijk in de periode 2009-2015 voert om te komen tot een duurzaam waterbeheer. Het Nationaal Waterplan is opgesteld op basis van de Waterwet die met ingang van 22 december 2009 van kracht is. Op basis van de Wet ruimtelijke ordening heeft het Nationaal Waterplan voor de ruimtelijke aspecten de status van structuurvisie. De klimaatverandering en de daarmee samenhangende stijging van de zeespiegel, nattere winters en hogere neerslagintensiteiten in de zomerperioden vragen een ander waterbeheer in de 21^e eeuw en meer ruimte voor water. Het **Nationaal Bestuursakkoord Water**, afgesloten in 2003, geactualiseerd in 2008 en met een looptijd tot 2015, en het Bestuursakkoord Waterketen dat in 2007 is afgesloten met een looptijd tot 2011, hebben de basis gelegd voor het huidige Bestuursakkoord Water (2011). Rijk, provincies, waterschappen en gemeenten hebben afgesproken dat de regionale watersystemen in 2015 op orde moeten zijn. Samenwerking en afstemming tussen de overheden is hierbij erg belangrijk. In het NBW is afgesproken dat water een medesturend aspect is binnen de ruimtelijke ordening en dat het watersysteem 'op orde' moet worden gebracht. Dit betekent dat het watersysteem robuust en veerkrachtig moet zijn en moet voldoen aan de normen voor wateroverlast, nu en in de toekomst. De watertoets vormt hierbij een waarborg voor de inbreng van water in de ruimtelijke ordening. Een bijlage bij het NWP is het stroomgebiedbeheerplan (SGBP) voor de Maas. Dit beheerplan geeft onder meer een beschrijving van het stroomgebied Maas, de doelen voor de oppervlakte- en grondwaterlichamen en een samenvatting van de maatregelen die genomen gaan worden.

3.1.4 Het Nationaal Milieubeleidsplan 4 (NMP4)

In 2001 verscheen de kabinetsnota 'Een wereld en een wil: werken aan duurzaamheid', beter bekend als het vierde Nationaal Milieubeleidsplan (NMP4). In dit beleidsplan wordt voor zeven grote milieuproblemen beschreven dat over dertig jaar forse moeilijkheden worden verwacht wanneer nationaal en internationaal ingrijpen uitblijft:

- verlies aan biodiversiteit
- klimaatverandering
- overexploitatie van natuurlijke hulpbronnen
- bedreigingen van de gezondheid
- bedreigingen van de externe veiligheid
- aantasting van de leefomgeving
- mogelijk onbeheersbare risico's.

In NMP4 licht het kabinet het te voeren milieubeleid toe. Het NMP4 wil een einde maken aan het afwentelen van milieulasten op de generaties na ons en op mensen in arme landen. Want met de huidige manier van produceren en consumeren schuiven we nog steeds onze milieulasten door naar anderen. Volgens het NMP moet het lukken binnen 30 jaar te zijn overgestapt naar een duurzaam functionerende samenleving.

3.1.5 Conclusie

Het rijksbeleid heeft geen specifieke gevolgen voor het plangebied.

3.2 Provincie

3.2.2 Structuurvisie Noord-Brabant

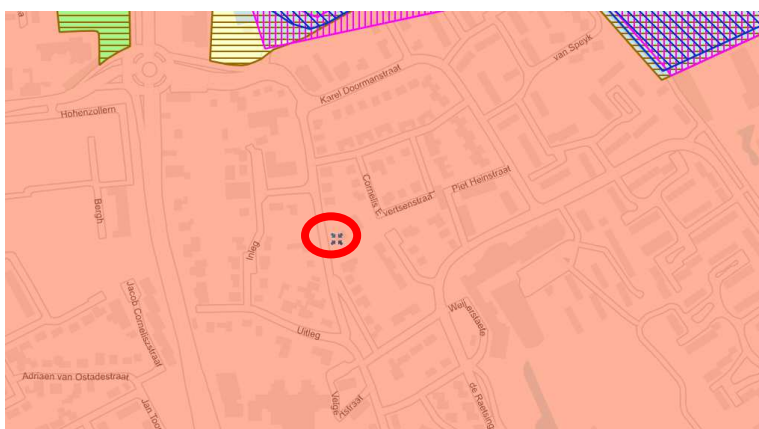
De Wet ruimtelijke ordening vraagt overheden om hun belangen duidelijk in een structuurvisie te definiëren. Provinciale Staten van Noord-Brabant hebben daartoe op 1 oktober 2010 de Structuurvisie ruimtelijke ordening vastgesteld. De Structuurvisie, in werking getreden op 1 januari 2011, geeft aan hoe de provincie omgaat met de ruimtelijke opgave voor de periode tot 2025, met een doorkijk naar 2040. De Structuurvisie is opgebouwd uit twee delen en een uitwerking. In deel A heeft de provincie haar belangen gedefinieerd en ruimtelijke keuzes gemaakt. Deze ruimtelijke belangen en keuzes zijn in deel B in vier structuren geordend:

- De groenblauwe structuur omvat de samenhangende gebieden waaronder de ecologische hoofdstructuur en bestaat voornamelijk uit waterlopen, bos- en natuurgebieden. Doel: het positief ontwikkelen van de biodiversiteit, het robuust en veerkrachtig maken van de groenblauwe structuur, het versterken van de natuurlijke basis en landschappelijke contrasten.
- Het landelijk gebied ligt buiten de groenblauwe structuur en de stedelijke structuur en biedt een multifunctionele gebruikruimte voor land- en tuinbouw, natuur, water, recreatie, toerisme en kleinschalige stedelijke functies. Doel: ruimte bieden voor een breed georiënteerde plattelandseconomie en agrarische ontwikkeling, het garanderen van een duurzame ontwikkeling van de agrarische sector en versterken van het landschap.
- De stedelijke structuur bestaat uit de steden en dorpen in Noord-Brabant. De vijf grote steden (Tilburg, Breda, 's-Hertogenbosch, Eindhoven en Helmond) zijn met de omliggende suburbane gebieden uitgegroeid tot de brandpunten van de verstedelijking en vormen samen het stedelijk netwerk BrabantStad. Doel: het concentreren van verstedelijking, inspelen op demografische ontwikkelingen, zorgvuldig ruimtegebruik en meer aandacht voor ruimtelijke kwaliteit.
- De infrastructuur van de provincie Noord-Brabant bestaat uit een fijnmazig en samenhangend netwerk van wegen, spoorlijnen, vaarwegen, luchthavens en buisleidingen. Doel: een betere verknoping van infrastructuur en ruimtelijke ontwikkelingen en het bevorderen van de bereikbaarheid.


3.2.2 Verordening Ruimte 2014










Een structuurvisie is niet direct juridisch bindend voor burgers en overheden. Toch kan het in het kader van de ruimtelijke ordening van provinciaal belang zijn om bepaalde aspecten veilig te stellen. De provincie heeft daartoe een Verordening Ruimte opgesteld, de juridische vertaling van de Structuurvisie. De op 18 maart 2014 in werking getreden Verordening Ruimte 2014 bevat in hoofdzaak algemene regels die de gemeente in acht moet nemen bij het opstellen van met name bestemmingsplannen buiten het stedelijk gebied.

Het plangebied ligt in 'bestaand stedelijk gebied, kern in landelijk gebied'. De verordening Ruimte heeft daarom geen gevolgen voor de bouw van de woningen aan de Elzenstraat.



Fragment kaart uit Verordening Ruimte 2014

 locatie Elzenstraat 25

-  Structuur - Bestaand stedelijk gebied, kern in landelijk gebied
-  Structuur - Ecologische hoofdstructuur
-  Structuur - Groenblauwe mantel
-  Structuur - Gemengd landelijk gebied
-  Aanduiding - Cultuurhistorisch vlak
-  Aanduiding - Behoud en herstel watersystemen
-  Aanduiding - Ecologische verbindingzone
-  Aanduiding - Beperkingen veehouderij
-  Aanduiding - Zoekgebied voor stedelijke ontwikkeling, kern in landelijk gebied

3.2.3 Conclusie

Het provinciaal beleid heeft derhalve geen specifieke gevolgen voor het plangebied .

3.3 Regio

3.3.1 Waterbeheerplan 2010-2015 Waterschap Aa en Maas

Het waterbeheerplan 2010-2015 van het waterschap maakt inzichtelijk wat het waterschap de komende jaren gaat doen. Het doel is om het watersysteem en de afvalwaterketen op orde te houden. Binnen het beheergebied is het waterschap verantwoordelijk voor het waterbeheer, het waterkeringenbeheer en het transporteren en zuiveren van afvalwater. De beleidsuitgangspunten en principes die zij daarbij hanteren staan in het plan. De volgende maatschappelijke doelstellingen voor water zijn geformuleerd:

- veilig en bewoonbaar beheergebied;
- voldoende water;
- schoon water;
- natuurlijk en recreatief water.

3.3.2 Regionaal Convenant duurzaam (ver)bouwen Noordoost Brabant 2013-2016

In dit convenant hebben de contractpartijen ambities afgesproken voor duurzame woningbouw, utiliteitsbouw, grond- weg- waterbouw (infra) en stedenbouw. De ambities betreffen zowel nieuwbouw als ingrepen in bestaande gebouwen en omgeving. Daarnaast maken de partijen afspraken over samenwerking en rolverdeling (taken). Het convenant heeft betrekking op alle projecten van deelnemende partijen waarvoor op het moment van ondertekening nog geen formele aanvraag voor een omgevingsvergunning is ingediend. Niet deelnemende partijen (zoals particulieren) kunnen zich op verzoek van de gemeente, vrijwillig of via projectafspraken (zoals grondverkoop- of samenwerkingsovereenkomsten) aan de ambities van het convenant verbinden. Het convenant heeft een looptijd tot 31 december 2016. Halverwege en aan het einde van de looptijd wordt het convenant geëvalueerd. De conclusies van de evaluaties worden samen met een advies voor bijsturing voorgelegd aan de stuurgroep bestaande uit een vertegenwoordiging van architecten, gemeenten, installatie- en bouwbedrijven en woningcorporaties.

Het huidige convenant (2013-2016) heeft als doel om gezamenlijk stappen te zetten richting het verder verduurzamen van gebouwen, met als voornaamste speerpunten:

- energiezuinig (ver)bouwen en het terugdringen van energie- en woonlasten;
- het verbeteren van de levensloopbestendigheid van en in gebouwen;
- het bewustmaken van de eindgebruiker van de meerwaarde van duurzame gebouwen en de mogelijkheden voor het terugdringen van energielasten.

Het regionaal convenant Duurzaam Bouwen is tot stand gekomen in samenwerking met vijf woningbouwcorporaties (waaronder Mooiland, Brabant wonen en Wonen Vierlingsbeek), 11 gemeenten (waaronder Boxmeer) en de lokale vertegenwoordiging van BouwendNederland (vereniging van bouw- en infrabedrijven) en Uneto-VNI (installatiebedrijven).

3.3.3 Beleidsvisie externe veiligheid gemeenten Land van Cuijk 2012-2015

Samen met de gemeenten in het land van Cuijk is een tweede regionale beleidsvisie externe veiligheid opgesteld. De beleidsvisie richt zich op het beheersen van externe veiligheidsrisico's in de vijf gemeenten. In de visie van de gemeenten in het Land van Cuijk moeten groepsrisico-vraagstukken integraal, dat wil zeggen in onderlinge afstemming tussen alle betrokken beleidsvelden, worden beoordeeld. Pas wanneer de verantwoording met de volwaardige inbreng van alle beleidsvelden heeft plaatsgevonden, kan sprake zijn van integrale besluitvorming. Voorwaarde om dit te bereiken is dat alle aspecten vroeg in het planvormingsproces worden meegenomen. In deze beleidsvisie zijn de risicosituaties geprioriteerd aan de hand van criteria die voor de ruimtelijke ordening, milieubeheer en rampenbestrijding belangrijk zijn. Deze prioritering kan bij de beoordeling van lokale initiatieven en ontwikkelingen richting geven aan de interne advisering bij de gemeenten.

3.3.4 Conclusie

Het regionale beleid heeft geen specifieke gevolgen voor het plangebied.

3.4 Gemeente

3.4.1 Volkshuisvesting

In november 2014 hebben Gedeputeerde Staten van de provincie Noord-Brabant een nieuwe bevolkings- en woningbehoefteprognose gepresenteerd met daaraan gekoppeld een indicatie van de toename van de woningvoorraad per gemeente tot 2020 en een doorkijk tot 2030. De provincie gaat nu uit van een woningvoorraad in de gemeente Boxmeer van 11.865 woningen op 1 januari 2016 en 12.390 woningen op 1 januari 2020. De voorraad op 1 januari 2015 bedroeg 11.726 woningen, zodat er in 2015 nog 139 woningen opgeleverd zouden moeten worden. Vervolgens moeten er in de periode 2016 tot en met 2019 nog eens ruim 500 woningen gebouwd worden. In de periode 2020 - 2030 moet de voorraad ondanks de bevolkingskrimp met 600 woningen toenemen om in de eigen behoefte te kunnen voorzien.

Op 27 juni 2013 heeft de gemeenteraad de in het najaar van 2010 vastgestelde beleidsnotitie Volkshuisvesting geëvalueerd en bijgesteld. Hiermee zijn voor de kern Boxmeer de volgende criteria vastgesteld:

- a. Alle plannen in het centrumgebied hebben voorrang. Plannen die niet in het centrumgebied liggen, krijgen al dan niet voorrang afhankelijk van de omvang en aard van het project. Bouwplannen met minimaal 10 woningen hebben voorrang boven kleinere plannen.
- b. Plannen die voor minimaal 50% uit goedkope of levensloopbestendige woningen bestaan, hebben voorrang boven andere plannen.
- c. Bouwplannen die binnen een vastgesteld bestemmingsplan vallen, hebben voorkeur boven plannen waarbij dat niet het geval is.

Over het algemeen wordt voorrang verleend aan projecten op gemeentegrond. Uitzondering hierop zijn plannen van burgers die één of twee woningen op eigen grond willen realiseren. Hier is sprake van het toevoegen van twee woningen.

3.4.2 Gemeentelijk milieubeleidsplan 2010-2013

Het milieubeleidsplan 2010-2013 bevat het gemeentelijk beleid op het gebied van duurzaamheid voor de jaren 2010-2013, de reguliere milieutaken en de doelen die de komende jaren gerealiseerd moeten worden. Het milieubeleidsplan vormt een 'paraplu' voor de milieumambities voor nu en in de toekomst en legt verbanden tussen de milieuonderwerpen. Hierbij wordt rekening gehouden met de effecten op 'people' en 'profit', maar het aspect 'planet' is leidend in de gemaakte keuzes. Voor de periode 2014-2015 is geen nieuw vierjarig milieubeleidsplan opgesteld. Vanwege de ongewijzigde beleidsuitgangspunten is ervoor gekozen om een milieu-uitvoeringsprogramma met een looptijd van 2 jaar (2014 en 2015) op te stellen. Naast de uitvoering van de reguliere milieutaken zal de komende twee jaar vooral in het teken staan van energiebesparing en het (zelf) opwekken van duurzame energie. In januari 2014 is het milieu-uitvoeringsprogramma 2014-2015 ZONBOX door de gemeenteraad vastgesteld.

3.4.3 Gemeentelijk beleid hogere geluidsgrenswaarden

De nieuwe Wet Geluidhinder die per 1 januari 2007 van kracht is geworden, verplicht de gemeenten lokaal geluidbeleid ten aanzien van de Hogere Waarde procedure op te stellen. De (geluid) wetgeving geeft handvatten voor het ontwikkelen, opstellen en uitvoeren van lokaal geluidbeleid.

Het geluidbeleid van de Gemeente Boxmeer is vastgelegd in op 16 april 2013 vastgestelde Geluidnota. Aan de nota is beleid voor industrielawaai toegevoegd. Hiermee wil de Gemeente Boxmeer het toelaten van geluidproducerende bedrijvigheid reguleren.

De gemeente wil voor haar grondgebied, en zeker bij nieuwe ontwikkelingen, een zo optimaal mogelijke kwaliteit realiseren. Dit wordt mede gerealiseerd door gebiedsgericht milieubeleid. In de Gemeente Boxmeer zijn hiervoor zes gebiedstypen gedefinieerd. De ligging van deze gebiedstypen zijn weergegeven op een gebiedstypenkaart.

Per gebiedstype wordt er door de gemeente een ambitieniveau en een basisniveau voor de geluidskwaliteit en milieugezondheidskwaliteit (GES-scores) gehanteerd. De niveaus worden passend gevonden bij de functie van het gebied en zijn leidend bij het toelaten van nieuwe

ontwikkelingen. De gebiedsgerichte ambitie- en basisniveaus bewegen zich binnen de kaders van de vigerende wet- en regelgeving.

Voor wegverkeerslawaaï worden voor bepaalde gebiedstypen de wettelijke mogelijkheden volledig benut, voor andere gebiedstypen wordt hier terughoudender mee omgegaan. Op onderdelen is vanuit oogpunt van realisme een versoepeling, vereenvoudiging, accentverschuiving of verduidelijking doorgevoerd.

Het beleid is vertaald naar te maken afwegingen voor een praktische toepassing in twee uitwerkingsnota's een voor wegverkeerslawaaï en een voor industrielawaaï.

De uitwerkingsnota's bevatten de vertaling van de ambities naar te maken afwegingen en te stellen voorwaarden bij het maken van ruimtelijke plannen en nemen van besluiten. De landelijke geluidwet- en regelgeving voor vooral RO/verkeer is zeer complex. Invulling van de gemeentelijke beleidsvrijheid kan dat niet veranderen. Daarom zijn de afwegingen en voorwaarden die in de wetgeving staan samengevat in een stroomschema. Dit vergemakkelijkt het toepassen van het beleid in de dagelijkse uitvoeringspraktijk. Door het stroomschema te doorlopen, wordt gestructureerd de afwegingen van het beleid gevolgd.

3.4.4 Gemeentelijk waterplan

Het gemeentelijk waterplan beschrijft de visie op water in samenhang voor het gehele watersysteem en de waterketen. Op 6 augustus 2013 heeft het college van B & W het waterplan-projectenboek 2014-2016 vastgesteld. Dit uitvoeringsprogramma is in zeer nauwe samenwerking met het waterschap Aa en Maas opgesteld. Samen met het waterschap streeft de gemeente Boxmeer ernaar om gezamenlijke waterdoelen en streefbeeldens voor het totale watersysteem en de totale waterketen tegen de laagst mogelijke maatschappelijke kosten te realiseren.

De gemeente wil op zijn minst voldoen aan de verplichtingen die vanuit hogere overheden op de gemeente afkomen: de Europese Kaderrichtlijn Water, het Nationaal Bestuursakkoord Water (Stedelijke wateropgave), de "Wet gemeentelijke watertaken" etc. In het waterplan zijn zeven waterdoelen geformuleerd:

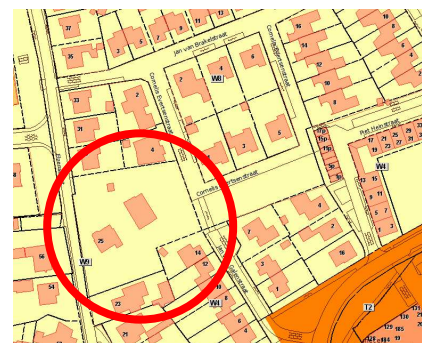
1. Een veilig en gezond (grond)watersysteem in 2015.
2. Een veerkrachtig en duurzaam (grond)watersysteem in 2015.
3. Een optimaal functionerende waterketen in 2015.
4. Water als ordenend principe.
5. Recreatie en educatie.
6. Effectieve waterorganisatie.
7. Waterbewustzijn en watercommunicatie.

3.4.5 Welstandsnota 2014

Op 1 januari 2003 is de Woningwet gewijzigd. Een van de wijzigingen had betrekking op de uitoefening van het welstandstoezicht. Ingevolge de Woningwet moeten bouwplannen beoordeeld worden op basis van vooraf vastgelegde welstandscriteria waarin zo concreet mogelijk moet staan wat het criterium 'redelijke eisen van welstand' inhoudt. De beleidsregels van de gemeente Boxmeer zijn in 2004 vastgelegd in de Welstandsnota, die op 16 juli 2014 vervangen is door de op 3 juli 2014 door de gemeenteraad vastgestelde Welstandsnota 2014.

In de Welstandsnota 2014 zijn drie welstandsniveaus te onderscheiden:

- welstandsniveau 1
- welstandsniveau 2 en
- welstandsvrij.



De locatie Elzenstraat 25 is gelegen in een welstandsvrij gebied.

 locatie Elzenstraat 25

4. UITVOERINGSASPECTEN

4.1 Milieuaspecten

4.1.1 Bedrijfshinder

In de publicatie “bedrijven en milieuzonering” (editie 2009) van de Vereniging van Nederlandse Gemeenten (VNG) zijn indicatieve richtafstanden voor woningbouw nabij verschillende typen bedrijven opgenomen. De richtafstanden gelden tussen enerzijds de grens van de bestemming die bedrijven (of andere milieubelastende functies) toelaat en anderzijds de uiterste situering van de gevel van een woning die volgens het bestemmingsplan of via vergunningsvrij bouwen mogelijk is. Binnen deze richtafstanden is hinder ten gevolge van het betreffende bedrijf niet uit te sluiten. Woningbouw binnen deze richtafstand is inpasbaar, indien aangetoond wordt dat (eventueel na het treffen van maatregelen) voor het betreffende bedrijf een kleinere richtafstand van toepassing is.

De grootste richtafstand tussen de bedrijven en de woonfuncties bedraagt 30 meter. Het meest dichtbij gelegen bedrijf betreft een schildersbedrijf, gelegen op een afstand van 27 meter. Omdat er al woningen op een kleinere afstand tot bedrijf staan, is het niet bezwaarlijk dat nieuwe woningen worden toegevoegd. De kleinste afstand tussen de bestemmingsgrenzen van het bedrijf en de nieuw te bouwen woning wordt 25 meter. De meest dichtbijgelegen woning ligt op 12 meter afstand.

Conclusie: De bedrijven in de omgeving vormen geen belemmering voor de voorgenomen ontwikkeling. Anderzijds vormen de te bouwen woningen geen belemmeringen voor de gevestigde bedrijven.

4.1.2 Bodemkwaliteit

De gemeente Boxmeer sluit in haar lokale bodembeleid aan bij het Besluit bodemkwaliteit en zet in op duurzaam gebruik van de ondergrond om de milieudoelstellingen zoals door de Rijksoverheid onder andere om te komen tot een afname van de CO₂-uitstoot, een beheersing van (eventueel) aanwezige bodemverontreiniging per 2030 (landsdekkend beeld) het inzichtelijk maken van de diverse grondstromen en het tegengaan van verspreiding van bodemverontreiniging. Met het gemeentelijk bodembeleid worden mogelijkheden geschapen om binnen het gemeentelijke beheersgebied op een milieuverantwoordelijke wijze met zo min mogelijk financiële consequenties secundaire grondstoffen opnieuw te gebruiken.

Het bodembeleidsplan heeft betrekking op het grondgebied van de gemeente Boxmeer en biedt een overkoepelend kader. De bodemkwaliteitskaart en de regels voor grondverzet uit het bodembeheerplan (2006) zijn nog steeds geldig en het bodembeleidsplan verwijst naar de relevante delen en geeft daar waar nodig aanvullingen.

Voor de betreffende locatie is een bodemonderzoek verricht waaruit is gebleken dat de bodem geen verontreiniging kent die de beoogde ontwikkeling zou kunnen belemmeren.

4.1.3 Externe veiligheid

De risiconormen voor externe veiligheid zijn vastgelegd in het “Besluit externe veiligheid inrichtingen” (Bevi). In dit besluit zijn milieukwaliteitseisen op het gebied van externe veiligheid geformuleerd. De bij het besluit behorende ministeriële regeling “Regeling externe veiligheid inrichtingen” (Revi) werkt de afstanden, de referentiepunten en de wijze van berekenen van het plaatsgebonden risico en het groepsrisico verder uit ter uitvoering van het Bevi. Op 3 april 2007 is de Regeling tot wijziging van de Revi gepubliceerd. De wijziging is op 1 juli 2007 in werking getreden en heeft onder andere betrekking op de gewijzigde afstanden voor bestaande LPG tankstations. Daarnaast zijn de Handreiking Verantwoording Groepsrisico van VROM en de Handleiding externe veiligheid inrichtingen hulpmiddelen voor de wijze waarop volgens het Bevi met externe veiligheidsrisico's moet worden omgegaan relevant. Het Bevi verplicht het bevoegd gezag op basis van de Wet milieubeheer om veiligheidsafstanden aan te houden tussen gevoelige objecten en risicovolle bedrijven. In het besluit zijn gevoelige objecten gedefinieerd als kwetsbare en beperkt kwetsbare objecten.

Plaatsgebonden risico (PR)

In het Bevi zijn normen opgenomen voor de kans dat één persoon buiten het inrichtingsterrein overlijdt als gevolg van een calamiteit bij het bedrijf (plaatsgebonden risico).

Groepsrisico (GR)

In het Bevi zijn normen opgenomen voor de kans dat meerdere personen buiten het inrichtingsterrein overlijden als gevolg van een calamiteit bij het bedrijf (groepsrisico). Voor het groepsrisico wordt een oriëntatiewaarde gegeven en geldt voor nieuwe situaties een verantwoordingsplicht voor het bevoegd gezag.

De gemeente Boxmeer heeft samen met de gemeenten in het Land van Cuijk een regionale beleidsvisie externe veiligheid opgesteld. De beleidsvisie richt zich op het beheersen van externe veiligheidsrisico's in de gemeenten Boxmeer, Cuijk, Grave, Mill en Sint Hubert en Sint Anthonis. De gemeenten hebben gekozen voor een gezamenlijke aanpak bij het opstellen van deze beleidsvisie omdat externe veiligheid veelal grensoverschrijdend is. Wanneer geen goede ruimtelijke scheiding van risico's en risico-ontvangers wordt bereikt kunnen nieuwe knelpunten ontstaan. De gemeenten zetten daarom in op het maken van keuzes ten aanzien van ruimtelijke kwaliteit en streven naar een logische en verantwoorde scheiding tussen de risicovolle activiteiten en kwetsbare groepen. Bij de verantwoording van het groepsrisico wordt een brede afweging van belangen van diverse beleidsvelden verwacht. Het integrale karakter van deze groepsrisico-verantwoording maakt dat nadrukkelijk afstemming moet plaatsvinden tussen de beleidsvelden ruimtelijke ordening, milieubeheer en de rampenbestrijding. In de visie van de gemeenten in het Land van Cuijk moeten groepsrisico-vraagstukken daarom integraal, dat wil zeggen in onderlinge afstemming tussen alle betrokken beleidsvelden, worden beoordeeld. Pas wanneer de verantwoording met de volwaardige inbreng van alle beleidsvelden heeft plaatsgevonden, kan sprake zijn van integrale besluitvorming. Voorwaarde om dit te bereiken is dat alle aspecten vroeg in het planvormingsproces worden meegenomen.

Risicokaart

Om de risico's ter plaatse van het plangebied te achterhalen is de provinciale risicokaart geraadpleegd. Tevens zijn de Risicoatlas wegtransport gevaarlijke stoffen (Ministerie van Verkeer en Waterstaat - Adviesdienst Verkeer en Vervoer (RWS – Avv), Aviv, d.d. maart 2003) de Risicoatlas spoor (Ministerie van Verkeer en Waterstaat, Rws-Avv, DHV Milieu & Infrastructuur, d.d. 13 juni 2001) geraadpleegd. Het plangebied ligt niet aan een transportroute voor gevaarlijke stoffen. Er zijn geen hoogspanningsleidingen en buisleidingen in het plangebied en in de directe omgeving aanwezig.

Op afstand ligt het LPG-verkooppunt op de hoek van de Beugenseweg en de Hoogendijk. Dit tankstation kent een maximale doorzet van 1000m³ per jaar. Het invloedsgebied is gelegen tot op een afstand van 150 meter vanaf het vulpunt en het reservoir. Binnen deze zone vindt geen uitbreiding van het groepsrisico plaats. Het betreffende plangebied namelijk op ongeveer 250 meter afstand gelegen.

Conclusie: het plan heeft betrekking op de realisering van (beperkt) kwetsbaar objecten. Het aspect externe veiligheid vormt geen belemmering voor de realisatie van onderhavig initiatief.

4.1.4 Geluidhinder

Wanneer in het plangebied geluidsgevoelige objecten gerealiseerd worden, zoals woningen, zal rekening gehouden moeten worden met eventuele geluidhinder van de omliggende (spoor)wegen. De maximaal toelaatbare verkeersnelheid op de Elzenstraat en Cornelis Evertsenstraat bedraagt 30 kilometer per uur. De geluidswaarde is maximaal 48 dB en dat is toelaatbaar. Er is geen nader geluidonderzoek nodig.

4.1.5 Geur

De op 1 januari 2007 ingegane de Wet geurhinder en veehouderij (Wgv) is niet van toepassing, aangezien er geen geurcontouren over dit gebied liggen.

4.1.6 Luchtkwaliteit

Op 15 november 2007 is de wijziging van de 'Wet milieubeheer' in werking getreden. Deze wet vervangt het 'Besluit luchtkwaliteit 2005' en is één van de maatregelen die de overheid heeft getroffen om:

- negatieve effecten op de volksgezondheid als gevolg van te hoge niveaus van luchtverontreiniging aan te pakken;
- mogelijkheden voor ruimtelijke ontwikkeling te creëren ondanks de overschrijdingen van de Europese grenswaarden voor luchtkwaliteit.

De paragraaf luchtkwaliteit in de 'Wet milieubeheer' voorziet onder meer in een gebiedsgerichte aanpak van de luchtkwaliteit via het Nationaal Samenwerkingsprogramma Luchtkwaliteit (NSL). De programma-aanpak zorgt voor een flexibele koppeling tussen ruimtelijke activiteiten en milieugevolgen. Van bepaalde projecten met getalsmatige grenzen is vastgesteld dat deze 'niet in betekenende mate' (NIBM) bijdragen aan de luchtverontreiniging. Deze mogen zonder toetsing aan de grenswaarden voor luchtkwaliteit uitgevoerd worden.

Luchtkwaliteitseisen vormen onder de nieuwe 'Wet luchtkwaliteit' geen belemmering voor ruimtelijke ontwikkeling als:

- er geen sprake is van een feitelijke of dreigende overschrijding van een grenswaarde;
- een project, al dan niet per saldo, niet tot een verslechtering van de luchtkwaliteit leidt, wat wil zeggen dat een project 'niet in betekenende mate' bijdraagt aan de luchtverontreiniging (meer dan 3% ten opzichte van de grenswaarde);
- een project is opgenomen in een regionaal programma van maatregelen of in het NSL, dat op 1 augustus 2009 in werking is getreden, nadat de EU op 7 april 2009 derogatie heeft verleend.

NIBM-grens woningbouwlocatie, 3% criterium:

< 1.500 woningen (netto) bij minimaal een ontsluitingsweg, met een gelijkmatige verkeersverdeling;

< 3.000 woningen bij minimaal twee ontsluitingswegen met een gelijkmatige verkeersverdeling

In onderhavig geval is sprake van de bouw van drie woningen zodat gesproken kan worden van een Niet-in-betekenende-mate (NIBM) bijdrage aan de verslechtering van de luchtkwaliteit. Zie nevenstaande berekeningstool.

	A	B	C	D	E
1	Worst-case berekening voor de bijdrage van het extra verkeer als gevolg van een plan op de luchtkwaliteit				
2					
3					
4	Extra verkeer als gevolg van het plan				
5	Extra voertuigbewegingen (weekdaggemiddelde)			18	
6	Aandeel vrachtverkeer			0,1%	
7	Maximale bijdrage extra verkeer		NO ₂ in µg/m ³	0,02	
8			PM ₁₀ in µg/m ³	0,00	
9	Grens voor "Niet In Betekenende Mate" in µg/m ³			1,2	
10	Conclusie				
11	De bijdrage van het extra verkeer is niet in betekenende mate;				
12	geen nader onderzoek nodig				
13					

4.2 Fysieke aspecten

4.2.1 Archeologie

In het voorjaar van 2008 heeft het college van burgemeester en wethouders van de gemeente Boxmeer de startnotitie archeologiebeleid vastgesteld. In die notitie is een aantal beslispunten vastgelegd ten aanzien van het toekomstige archeologiebeleid in de gemeente Boxmeer. Vervolgens zijn de beslispunten vastgelegd in een beleidsplan met bijbehorende beleidskaart, die uiteindelijk door de gemeenteraad op 14 mei 2009 zijn vastgesteld.

Op de beleidskaart is het grondgebied van de gemeente Boxmeer verdeeld in vijf gebieden en voor vier gebieden zijn bestemmingsplanregels opgesteld:

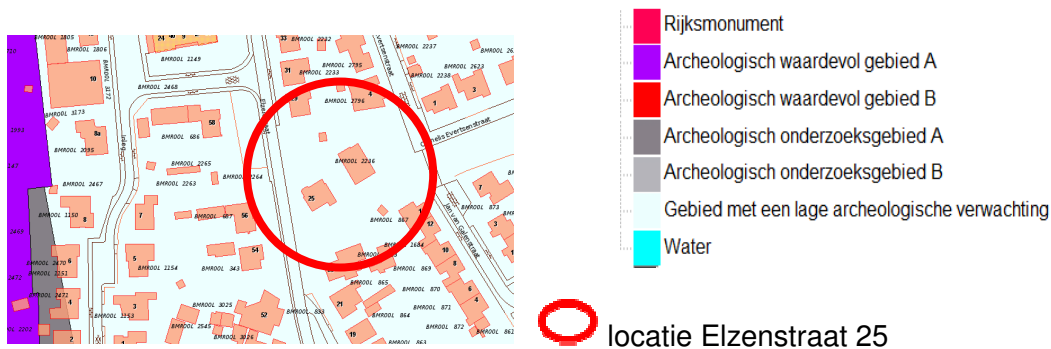
Waarde – archeologie 1: rijksmonument;

Waarde – archeologie 2: archeologisch waardevol gebied A en B;

Waarde – archeologie 3: archeologisch onderzoeksgebied A;

Waarde – archeologie 4: archeologisch onderzoeksgebied B;

Gebied met lage verwachting.



Conclusie: Het plangebied ligt in een gebied met een lage archeologische verwachting waardoor er, net als in het geldende bestemmingsplan 'Boxmeer-Oost', geen archeologische beperkingen worden opgelegd. De uitvoerder van grondwerken heeft altijd de plicht om archeologische vondsten te melden bij het bevoegd gezag, zoals aangegeven in de Monumentenwet 1988, artikel 53, lid 1.

4.2.2 Flora en fauna

Beleid

De bescherming van de natuur is in Europees verband vastgelegd in de Vogelrichtlijn (VR) en de Habitatrichtlijn (HR). Beide richtlijnen dragen zorg voor zowel gebiedsbescherming als soortenbescherming. Nederland heeft de richtlijnen geïmplementeerd in respectievelijk de Natuurbeschermingswet van 1968, 1998 en 2005 (de gebiedsbescherming) en de Flora- en faunawet (de soortenbescherming). De gebiedsbescherming heeft betrekking op de Vogelrichtlijngebieden die Nederland heeft vastgesteld, de Habitatrichtlijngebieden die Nederland bij de Europese Commissie heeft aangemeld, de beschermde natuurmonumenten en de staatsnatuurmonumenten. Ruimtelijke ingrepen die in deze gebieden plaatsvinden dan wel in de nabijheid van beschermde natuurgebieden, moeten worden getoetst op hun effecten op deze gebieden.

De soortenbescherming heeft betrekking op alle in Nederland in het wild voorkomende zoogdieren, (trek) vogels, reptielen en amfibieën, op een aantal vissen, libellen en vlinders, op enkele bijzondere en min of meer zeldzame ongewervelde diersoorten (uit de groepen kevers, mieren, schelp- en schaaldieren) en op een honderdtal vaatplanten. Welke soorten planten en dieren wettelijke bescherming genieten, is vastgelegd in een aantal bij de Flora- en faunawet behorende besluiten en regelingen.

Beschermingsniveaus in de Flora- en faunawet

Sinds 22 februari 2005 is een nieuwe AMvB in werking getreden die voorziet in een wijziging van het 'Besluit beschermde diersoorten'. Deze AMvB betekent dat het ontheffingsregime is aangepast. Met de inwerkingtreding van dit besluit is sprake van een drietal categorieën beschermingsniveaus:

Niveau 1: een algemene vrijstelling van in Nederland algemeen voorkomende soorten. Voor deze soorten is geen ontheffing van de artikelen 8 tot en met 12 van de Flora- en faunawet meer nodig.

Niveau 2: een algemene vrijstelling met gedragscode voor een aantal beschermde soorten genoemd in tabel 2 van het Besluit vrijstelling beschermde diersoorten, zoals bij voorbeeld eekhoorn, steenmarter en alle in het wild voorkomende vogelsoorten. In een op te stellen gedragscode moet worden aangegeven hoe bij nieuwe plannen en projecten omgegaan dient te worden met beschermde soorten. Onder deze voorwaarden, vooraf goedgekeurd door de minister van LNV, kan gebruik worden gemaakt van deze vrijstelling.

Niveau 3: streng beschermde soorten. Dit zijn de soorten genoemd in bijlage 1 van het Besluit vrijstelling beschermde diersoorten en alle soorten die zijn opgenomen in bijlage IV van de Habitatrichtlijn. Voor deze soorten kan geen algemene vrijstelling worden gegeven en is voor ruimtelijke ontwikkelingen en inrichting een ontheffingsaanvraag noodzakelijk. Een ontheffingsaanvraag voor deze soorten wordt getoetst aan drie criteria: 1) er is sprake van dwingende redenen van openbaar belang, 2) er zijn geen alternatieven voorhanden en 3) de

ruimtelijke ingreep doet geen afbreuk aan de gunstige staat van instandhouding van de soort. Voor een ontheffingsaanvraag moet aan alle drie de criteria worden voldaan.

Met betrekking tot beschermingsniveau 2 geldt het volgende: Op dit moment bestaat er nog geen, door het ministerie van LNV goedgekeurde, gedragscode voor een werkwijze bij 'ruimtelijke ontwikkelingen'. Hierdoor kan nog geen gebruik gemaakt worden van de mogelijke vrijstelling voor dier- en plantensoorten welke vallen onder beschermingsniveau 2. Dit houdt in dat op dit moment (tot op het moment dat de hiervoor benoemde gedragscode door de sector is opgesteld en goedgekeurd door het ministerie van LNV) nog altijd ontheffing moet worden aangevraagd voor:

* Planten en dieren welke zijn opgenomen in tabel 2. Hiervoor moet de zogenaamde 'lichte toets' worden gehanteerd. Dit houdt in dat de ruimtelijke ingreep geen afbreuk mag doen aan de gunstige staat van instandhouding van de soort.

* Alle in Nederland voorkomende broedvogels. Hiervoor moet de zogenoemde "uitgebreide" toets worden gehanteerd, zoals hierboven beschreven bij beschermingsniveau 3.

Tegen deze achtergrond moet nagegaan worden of de ruimtelijke ontwikkelingen die voorliggend plan mogelijk maakt, nadelige gevolgen heeft voor beschermde gebieden en/of beschermde planten en dieren in relatie tot hun natuurlijke leefomgeving.

In Boxmeer is besloten om voor conserverende bestemmingsplannen een bovengrens te bepalen waarvoor geldt dat de kosten van het onderzoek en het resultaat van het onderzoek niet in verhouding staan tot elkaar. Voor bebouwing tot 90 m² (per perceel) hoeft in een conserverend bestemmingsplan geen flora- en faunaonderzoek voorgeschreven te worden. Let wel dat voor streng beschermde soorten geen ontheffing verleend kan worden. De initiatiefnemer blijft wel verantwoordelijk voor de afweging.

Het plangebied

Het onderhavige plangebied noch de directe omgeving is opgenomen in de lijst van gebieden waarop de gebiedsbescherming van toepassing is. Er behoeft dan ook alleen onderzocht te worden of er wettelijk beschermde soorten (die niet op basis van de AMvB zijn vrijgesteld van de Flora- en faunawet) zijn die negatieve effecten kunnen ondervinden van een voorgenomen ruimtelijke ontwikkeling. Het criterium om de invloed van een handeling of activiteit op een soort te beoordelen is dat de gunstige staat van instandhouding van de soort niet mag worden aangetast door de voorgenomen ontwikkeling.

Er is voor deze locatie een Flora- & Faunaonderzoek uitgevoerd. Daaruit is gebleken dat het aspect flora en fauna geen belemmering vormt voor de realisatie van het voorgenomen initiatief. Er zijn geen specifieke mitigerende en compenserende maatregelen nodig.

4.2.3 Leidingen

In het plangebied zijn geen leidingen met een planologisch relevante beschermingszone gelegen, noch overlapt een beschermingszone van een planologisch relevante leiding met het plangebied.

4.2.4 Verkeer en parkeren

De bestaande en de nieuw te bouwen woning aan de Westzijde worden ontsloten op de Elzenstraat, de andere twee woningen op de Cornelis Evertsenstraat.

Voor het aanleggen van de nieuwe inritten moeten vergunning worden aangevraagd. Op eigen terrein zullen (buiten een eventuele garage) minimaal twee parkeerplaatsen per woning moeten worden aangelegd.

4.2.5 Waterhuishouding

Ruimte maken voor water: dat is de kern van het waterbeleid voor de 21^e eeuw. Met de ondertekening van de Startovereenkomst Waterbeheer op 14 februari 2001 door Rijk, provincie, gemeenten en waterschappen, werd de watertoets van toepassing verklaard op ruimtelijke plannen. Vanaf 1 november 2003 is deze juridisch verankerd in het Besluit op de ruimtelijke ordening (Bro).

De watertoets omvat het gehele proces van vroegtijdig informeren, adviseren, afwegen en uiteindelijke beoordelen van de in ruimtelijke plannen voorkomende waterhuishoudkundige aspecten. Het doel van de watertoets is het evenwichtig meewegen van de waterbelangen in het

ruimtelijke planvormingsproces om te komen tot een veilig, gezond en duurzaam watersysteem. Zowel waterkwantiteits- als waterkwaliteitsaspecten zijn daarbij belangrijk. Het benutten van kansen en het combineren van functies wordt hierbij nagestreefd.

Het beleid van het waterschap Aa en Maas is vastgesteld in het Waterbeheersplan 2010 - 2015. Dit plan kent de volgende hoofddoelstelling: 'Het ontwikkelen, beheren en in stand houden van gezonde en veerkrachtige watersystemen, die ruimte bieden aan een duurzaam gebruik voor mens, dier en plant en waarbij de veiligheid is gewaarborgd.' Voor een duurzaam waterbeheer hanteert het waterschap een vijftal doelstellingen:

- zorgen voor een duurzame watervoorziening
- streven naar flexibele en veerkrachtige watersystemen
- minimaliseren van wateroverlast
- vergroten van de ecologische en landschappelijke betekenis van water (belevingswaarde)
- optimaliseren van de inspanningen voor de waterbeheerder.

Bij nieuwe ruimtelijke ontwikkelingen hanteert het waterschap een aantal beleidsuitgangspunten ten aanzien van het duurzaam omgaan met water, die van belang zijn als vertrekpunt van het overleg tussen initiatiefnemer en waterbeheerder. Bij nieuwe ruimtelijke ontwikkelingen dient de initiatiefnemer invulling te geven aan onder andere deze beleidsuitgangspunten:

- Gescheiden houden van vuil water en schoon hemelwater.
Het vuile water wordt via de gemeentelijke riolering afgevoerd. Het schone water wordt verwerkt volgens de hierna genoemde afwegingsstappen.
- Doorlopen van de afwegingsstappen 'hergebruik, infiltratie, buffering en afvoer'.
Hergebruik van hemelwater in een zogenaamd grijswatersysteem kan overwogen worden bij grootschalige projecten, zoals scholen en bedrijfsgebouwen.
De mogelijkheden voor infiltratie hangen af van onder andere de kwaliteit van het te infiltreren water, de grondwaterstand, de opbouw van de bodem en eventuele bodemverontreiniging. Als het schone water niet geïnfilteerd kan worden, dan kan het gebufferd worden in (te realiseren) oppervlaktewater. Als ook bufferen niet kan, is afvoer de laatste optie. Hiermee wordt bedoeld het transporten van schoon water via een open of gesloten waterloop naar het watersysteem buiten het plangebied.
- Hydrologisch neutraal bouwen.
De gemeente hanteert een eigen berekeningssystematiek om te bepalen of en zo ja, hoe groot de berging moet zijn.
- Water als kans.
In nieuwe plannen voor grotere gebieden kunnen vijver, waterpartijen worden opgenomen.
- Meervoudig ruimtegebruik.
Flauwe taluds geven bij voorbeeld ruimte voor buffering, maar zijn ook te gebruiken voor recreatieve doeleinden.
- Voorkomen van vervuiling.
Om verontreiniging van bodem of oppervlaktewater te voorkomen, worden zo weinig mogelijk uitlopende of uitspoelbare materialen toegepast.
- Wateroverlastvrij bestemmen.
Nieuwe locaties worden in eerste instantie 'hoog en droog' gezocht. Is dit niet mogelijk, dan zal gezocht moeten worden naar maatregelen die het gewenste beschermingsniveau tegen wateroverlast helpen realiseren.
- Belangen van het Waterschap.
 - a. Ruimteclaims voor de aanleg van natte EVZ's en beekherstel: een EVZ moet gemiddeld 25 meter breed zijn.
 - b. Aanwezigheid en ligging watersysteem: oppervlaktewateren worden bestemd als Water.
 - c. Aanwezigheid en ligging waterkeringen: de kernzone krijgt de dubbelbestemming 'waterkering'.

Extra waterberging

In het door de gemeenteraad vastgestelde rioleringsplan is vastgelegd dat in de gemeente Boxmeer, ongeacht de bodemsamenstelling een ondergrondse berging van 28 mm/m³ voldoende wordt geacht, tenzij sprake is van een overlastgebied of een gebied dat daarnaar toe afvoert.

Het regenwater moet in de bodem worden geïnfiltreerd en de afvoer van het afvalwater kan worden aangesloten op het reeds bestaande rioleringsstelsel.

4.2.6 Radarverstoringgebied

Het plangebied ligt in het radarverstoringgebied van de vliegbasis Volkel. Om het ongestoord functioneren van radar en communicatieapparatuur op de vliegbasis te waarborgen, dient binnen een zone van 15 nautische mijl (= 27,8 kilometer) gemeten vanaf de positie van de radar, voor ieder obstakel dat hoger is dan 114 meter boven NAP, te worden berekend of er verstoring plaatsvindt. Plannen voor het oprichten van hoge objecten dienen altijd getoetst te worden namens het Ministerie van Defensie door de Dienst Vastgoed Defensie, Directie Zuid in Tilburg. In het plangebied staat geen bouwwerken met een hoogte van meer dan 114 meter boven NAP en het nieuwe bestemmingsplan staat dat ook niet toe.

4.3 Economische en financiële aspecten

Op grond van artikel 6.12 van de Wet ruimtelijke ordening moet gelijktijdig met de vaststelling van een bestemmingsplan een exploitatieplan worden vastgesteld, tenzij het verhaal van kosten anderszins is verzekerd en ook aan de voorwaarden van artikel 6.12 is voldaan.

In het onderhavig plan worden ontwikkelingen mogelijk gemaakt. Voor deze ontwikkelingen heeft de gemeente met de grondeigenaar een zogenaamde anterieure overeenkomst gesloten.

Daarmee is verzekerd dat de kosten op de initiatiefnemer worden verhaald. Dit betekent dat voor dit bestemmingsplan vaststelling van een exploitatieplan niet nodig is.

4.4 Handhaafbaarheid

Het ontwikkelen van beleid en de vertaling daarvan in een bestemmingsplan heeft geen zin, indien na de vaststelling van het bestemmingsplan geen handhaving plaatsvindt. Daarom is het belangrijk om reeds ten tijde van het opstellen van een bestemmingsplan aandacht te besteden aan de handhaafbaarheid van de voorgeschreven regels.

Vier factoren zijn van wezenlijk belang voor een goed handhavingsbeleid:

a. Voldoende kenbaarheid van het plan

Een goed handhavingsbeleid begint bij de kenbaarheid van het bestemmingsplan bij degenen die het moeten naleven. De Wro bevat enkele waarborgen ten aanzien van de te volgen procedure: in de bestemmingsplanprocedure zijn een aantal inspraakmomenten ingebouwd.

b. Voldoende draagvlak voor het beleid en de regeling in het plan

De inhoud van het plan kan slechts gehandhaafd worden indien het beleid en de regeling in grote kring ondersteund wordt door de gebruikers van het plangebied. Uiteraard kan niet iedereen zich vinden in elk onderdeel van het plan. Een algemene positieve benadering van het bestemmingsplan is echter wel wenselijk.

c. Realistische en inzichtelijke regeling

Een juridische regeling dient inzichtelijk en realistisch te zijn; dat wil zeggen niet onnodig beperkend of inflexibel. Bovendien moeten de bepalingen goed controleerbaar zijn. De regels moeten derhalve niet meer regelen dan noodzakelijk is.

d. Actief handhavingsbeleid

Het sluitstuk van een goed handhavingsbeleid is voldoende controle van de feitelijke situatie in het plangebied. Daarnaast moeten adequate maatregelen worden getroffen indien de voorschriften worden overtreden. Indien dit wordt nagelaten, ontstaat een grote mate van rechtsonzekerheid.

De gemeente voert een actief handhavingsbeleid. Medewerkers van de gemeente houden zich bezig met het toezicht op de naleving van de Woningwet en de Wro. Het hoofddoel is de controle van de naleving van de verleende vergunningen en het opsporen van illegale bouw.

5. JURIDISCHE VERANTWOORDING

In dit hoofdstuk wordt ingegaan op de regelgeving (regels en verbeelding). In de voorgaande hoofdstukken is reeds op enkele aspecten ingegaan. Uitgangspunt voor de regels is de Standaard Vergelijkbare Bestemmingsplannen 2012 (SVBP 2012) en de op 1 juli 2008 in werking getreden Wet ruimtelijke ordening.

5.1 Algemeen

Hoofdstuk 1 bevat de begrippen (artikel 1) en een bepaling over de wijze van meten (artikel 2); deze worden in alfabetische volgorde gegeven en dienen als referentiekader voor de overige regels.

Hoofdstuk 2 bevat de bestemmingen. Deze artikelen hebben een min of meer vaste opbouw.

Hoofdstuk 3 bevat de algemene regels, die van algemeen belang zijn voor het plan.

Hoofdstuk 4 bevat tenslotte de overgangsregels en slotregel.

5.2 Toelichting op de regels

Hoofdstuk 1: Inleidende regels

Begrippen

In artikel 1 is een aantal begrippen nader gedefinieerd teneinde onduidelijkheid te voorkomen. Voor een aantal begrippen bevat de SVBP 2012 de begripsbepalingen; in enkele gevallen zijn de in de gemeente gebruikelijke definities opgenomen.

Wijze van meten

In artikel 2 wordt aangegeven op welke wijze gemeten moet worden bij het beoordelen of de maatvoering in overeenstemming is met de regels. Ook bij de meetregels is de SVBP 2012 grotendeels leidend, aangezien ook de wijze van meten dwingend is voorgeschreven in deze Standaard.

Hoofdstuk 2: Bestemmingsregels

De regels van een bestemming worden als volgt opgevolgd en benoemd:

1. Bestemmingsomschrijving, waarin een omschrijving gegeven wordt van de aan de gronden toegekende functies. Als eerste wordt de hoofdfunctie aangegeven, vervolgens worden, indien nodig, de andere aan de grond toegekende functies genoemd. Soms is het nodig een "nadere detaillering van de bestemmingsomschrijving" op te nemen, waarin een verdere uitleg over de omschrijving van de bestemming wordt gegeven.
2. In de bouwregels wordt bepaald aan welke voorwaarden de bebouwing moet voldoen. Voor zover nodig wordt een onderscheid gemaakt in woningen, bijbehorende bouwwerken en bouwwerken, geen gebouwen zijnde.
3. In de specifieke gebruiksregels wordt beschreven hetgeen gerekend wordt tot een strijdig gebruik van zowel de grond als de bouwwerken.
4. Bij sommige bestemmingen wordt aangegeven in welke gevallen en onder welke voorwaarden burgemeester en wethouders met een omgevingsvergunning kunnen afwijken van de regels.
5. Indien nodig wordt geregeld dat voor het uitvoeren van sommige werken, geen bouwwerken zijnde, en werkzaamheden een omgevingsvergunning nodig is.

Hoofdstuk 3: Algemene regels

Anti-dubbeltelregel

Met de anti-dubbeltelregel wordt geregeld dat grond die eerder bij een verleende vergunning is meegenomen niet nog eens meegenomen mag worden bij de verlening van een nieuwe vergunning.

Algemene bouwregels

In dit artikel zijn bepalingen met betrekking tot ondergronds bouwen opgenomen, alsmede een regeling waarin bepaalde onderwerpen uit de bouwverordening van toepassing verklaard worden.

Algemene afwijkingsregels

Het gaat hierbij om een algemene afwijkingsmogelijkheid van de in de regels gegeven maten en normen met betrekking tot het bouwen.

Algemene procedureregels

De procedureregels schrijven voor op welke wijze een voornemen tot het stellen van nadere eisen kenbaar wordt gemaakt en wie, wanneer hierop kan reageren.

Hoofdstuk 4: Overgangsregels en slotregel

Overgangsregels

In deze artikelen is een regeling opgenomen voor bestaande zaken en rechten die niet in overeenstemming zijn met de overige regelingen in dit bestemmingsplan en mits niet strijdig met het voorheen geldende bestemmingsplan met de daaronder begrepen overgangsbepaling. Voor deze bepaling is aansluiting gezocht bij het nieuwe Besluit ruimtelijke ordening, waarin standaard overgangsregels voor bestemmingsplannen zijn opgenomen.

Slotregel

De slotregel bevat de titel van het bestemmingsplan.

6. (VOOR)OVERLEG

Gezien de geringe omvang van het plangebied is besloten om geen voorontwerp- maar meteen een ontwerpbestemmingsplan in procedure te brengen. Het ontwerpbestemmingsplan is uiteraard wel gezonden naar de Provincie Noord Brabant en het Waterschap Aa en Maas.