







Leurke

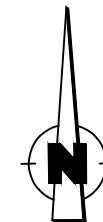
LEGENDA

BEBOUWING EN TERREIN

-  = grens bestemmingsvlak wonen
-  = nieuwe bebouwing
-  = erfverharding
-  = tuin

NIEUWE BEPLANTING

-  = notenboom (1 stuks)
-  = linde (6 stuks)
-  = fruitbomen (9 stuks)
-  = beukenhaag (120 m<sup>1</sup>)
-  = grasland



	Agron Advies Koppelstraat 95 5741 GB Beek en Donk Tel.: 0492 347 761 Fax.: 0492 347 754	proj. leider: JVDB
		getekend: KW
		schaal: 1:500
		datum: 23-11-2017
		gewijzigd: -
		formaat: A4
		werk nr.: BRK03.R001
Gemeente Boekel Landschappelijk inpassingsplan Leurke ong. te Boekel		