














LEGENDA

-  = bestaande bebouwing
-  = te slopen stallen
-  = toekomstige woning en bijgebouw
-  = erfverharding
-  = grens nieuw bestemmingsvlak

BEPLANTING

-  = hoogstamfruitbomen (9 stuks)
-  = knotwilgen (5 stuks)
-  = bestaande beukenhaag (2 meter hoog)
-  = nieuwe beukenhaag (80 m¹; 2 meter hoog)
-  = bloemrijk grasland (3.260 m²)
-  = hemelwaterberging (zaksloot: 10 m³)



	Agron Advies Koppelstraat 95 5741 GB Beek en Donk Tel.: 0492 347 761 Fax.: 0492 347 754	proj. leider: JVDB
		getekend: KW
Gemeente Boekel Landschappelijk inpassingsplan Bovenstehuis ong. te Boekel		schaal: 1:1000
		datum: 11-01-2018
		gewijzigd: -
		formaat: A4
		werk nr.: BIEM01.R001