

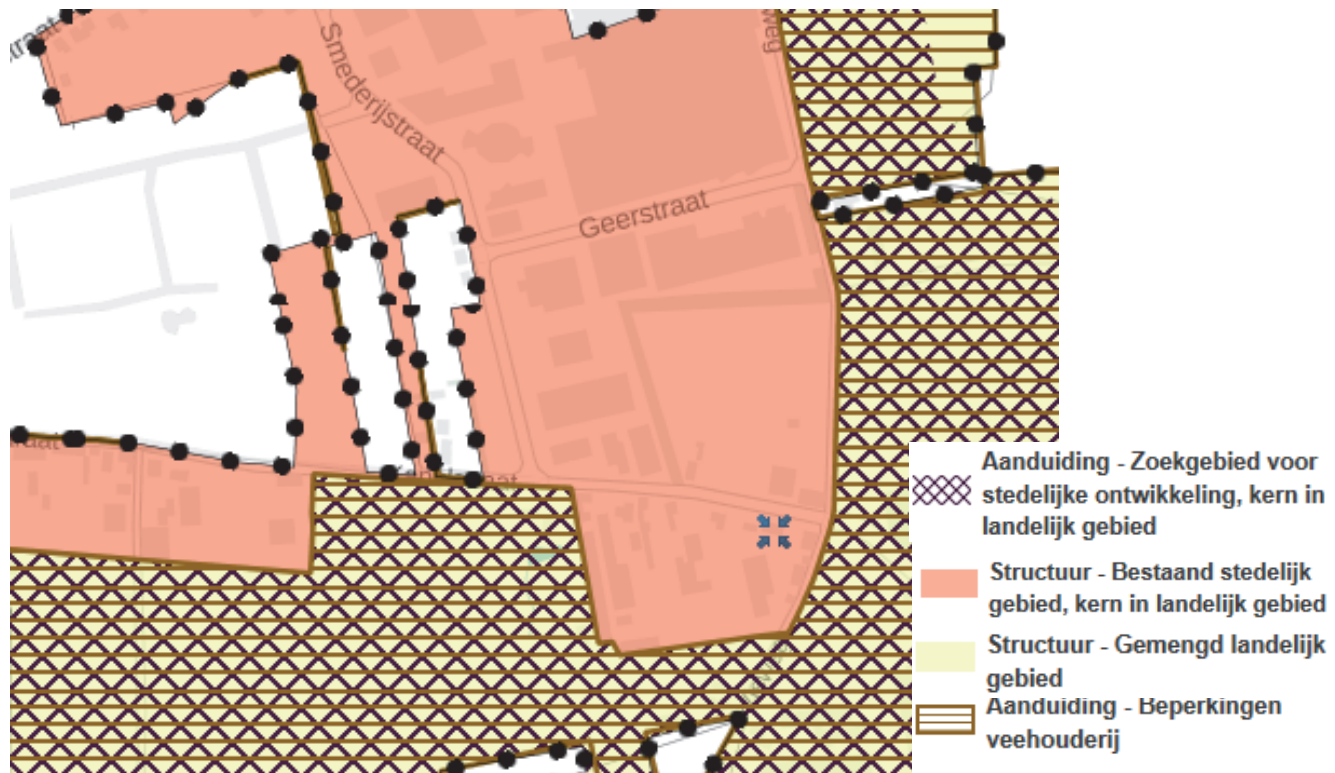
## Bijlage 7:

# Kaarten behorende bij de provinciale Structuurvisie en Verordening ruimte per initiatief

## Initiatief 1: Kapelstraat 38-42 te Baarle- Nassau



Figuur 1: Uitsnede structurenkaart Structuurvisie ruimtelijke ordening Noord-Brabant ([www.ruimtelijkeplannen.nl](http://www.ruimtelijkeplannen.nl))



Figuur 2: Uitsnede plankaart Verordening ruimte ([www.ruimtelijkeplannen.nl](http://www.ruimtelijkeplannen.nl))

## Initiatief 2: Eindegoorweg ong. te Baarle-Nassau

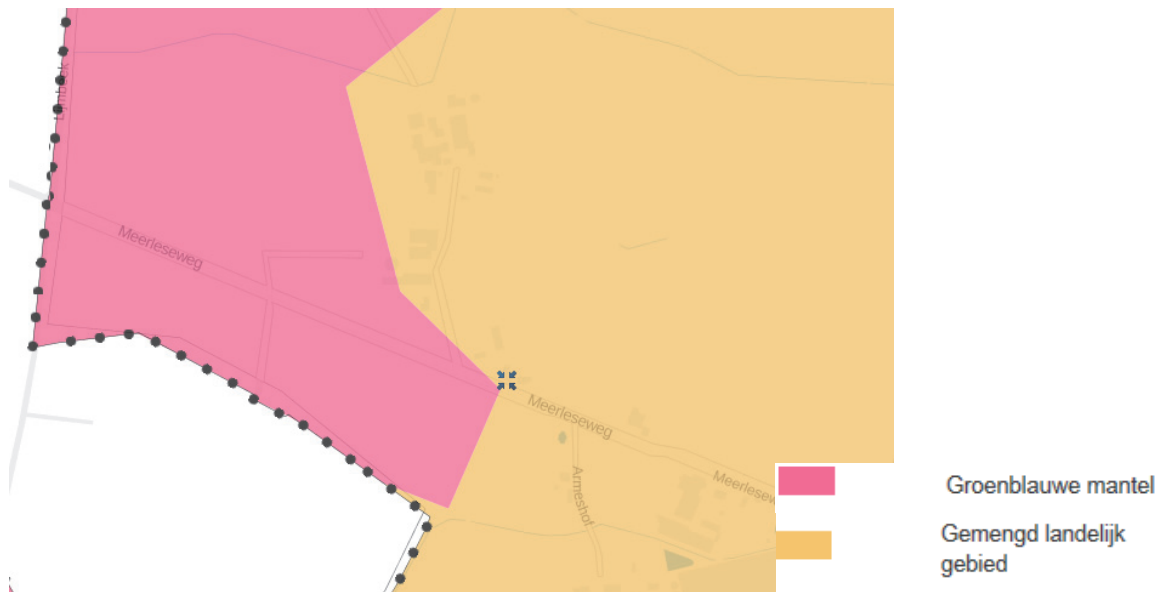


Figuur 3: Uitsnede structurenkaart Structuurvisie ruimtelijke ordening Noord-Brabant ([www.ruimtelijkeplannen.nl](http://www.ruimtelijkeplannen.nl))

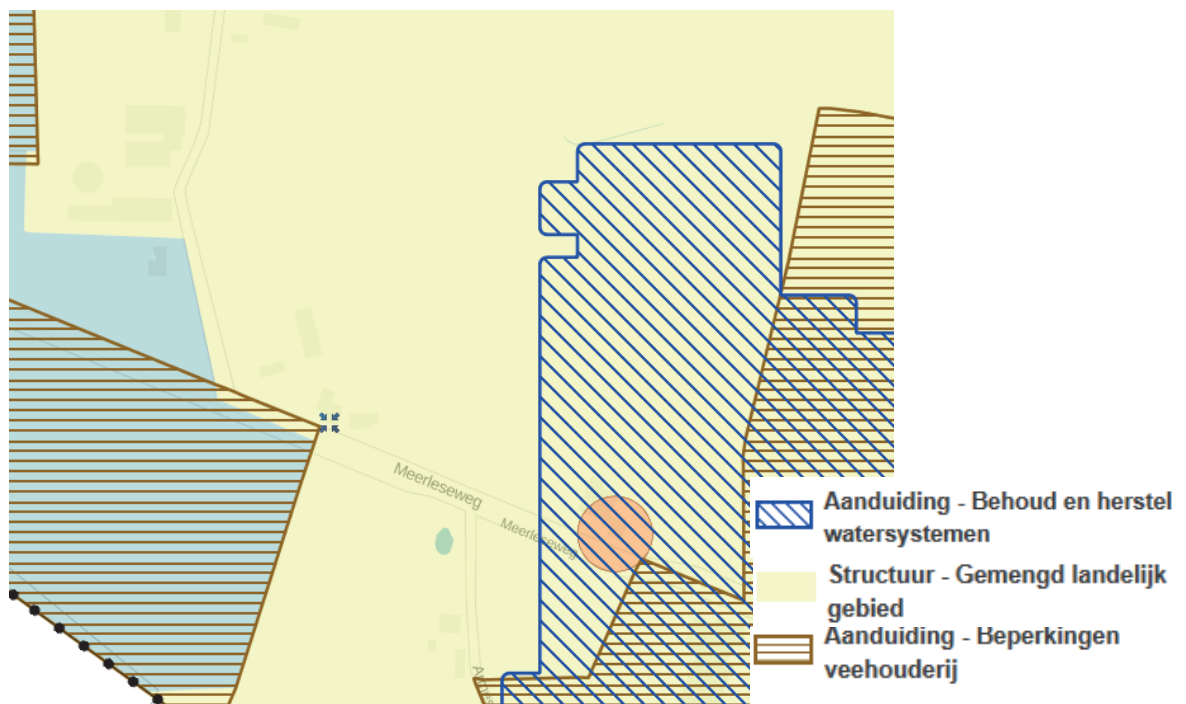


Figuur 4: Uitsnede kaart Verordening ruimte ([www.ruimtelijkeplannen.brabant.nl](http://www.ruimtelijkeplannen.brabant.nl))

### Initiatief 3: Meerleseweg 8 te Ulicoten

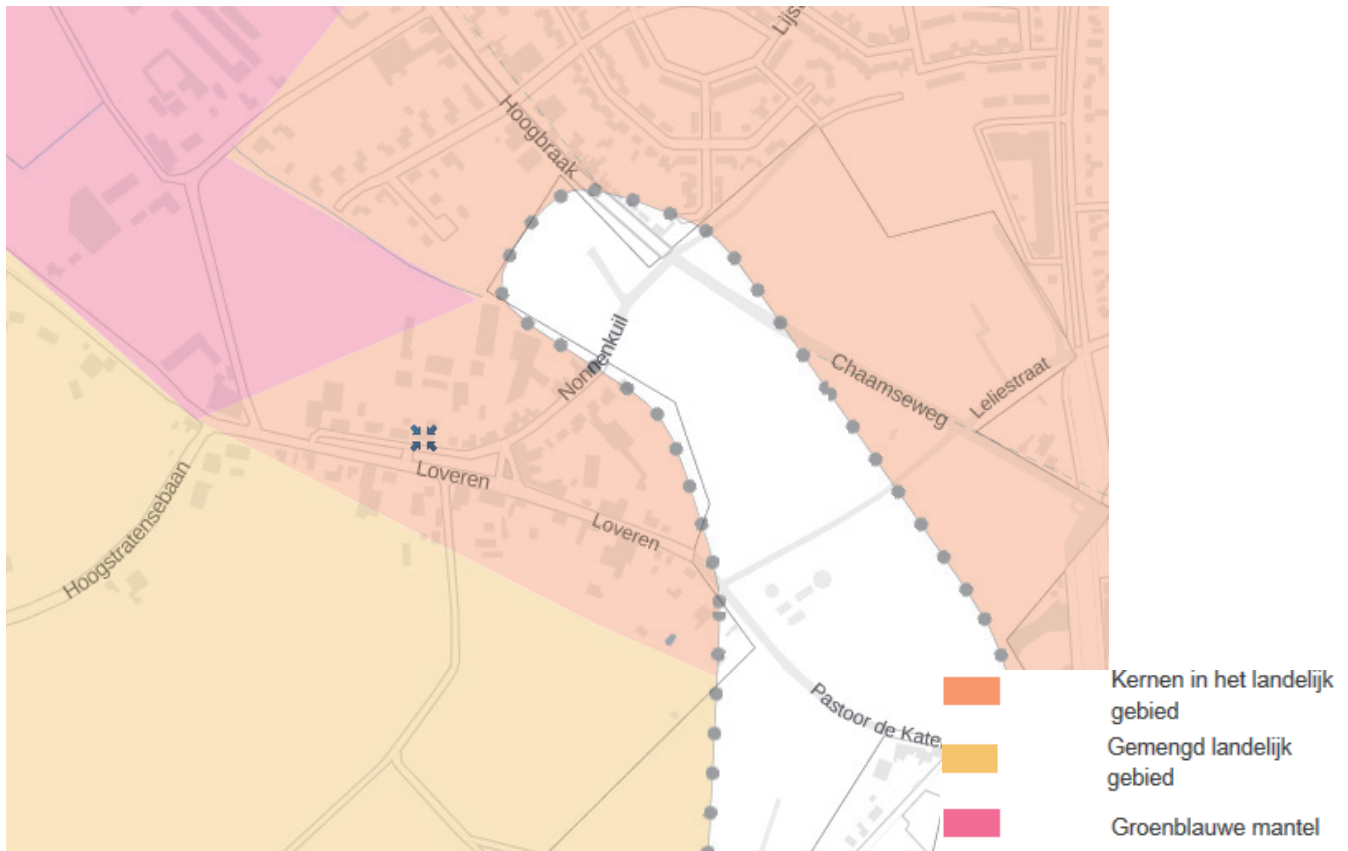


Figuur 5: Uitsnede structurenkaart Structuurvisie ruimtelijke ordening Noord-Brabant ([www.ruimtelijkeplannen.nl](http://www.ruimtelijkeplannen.nl))

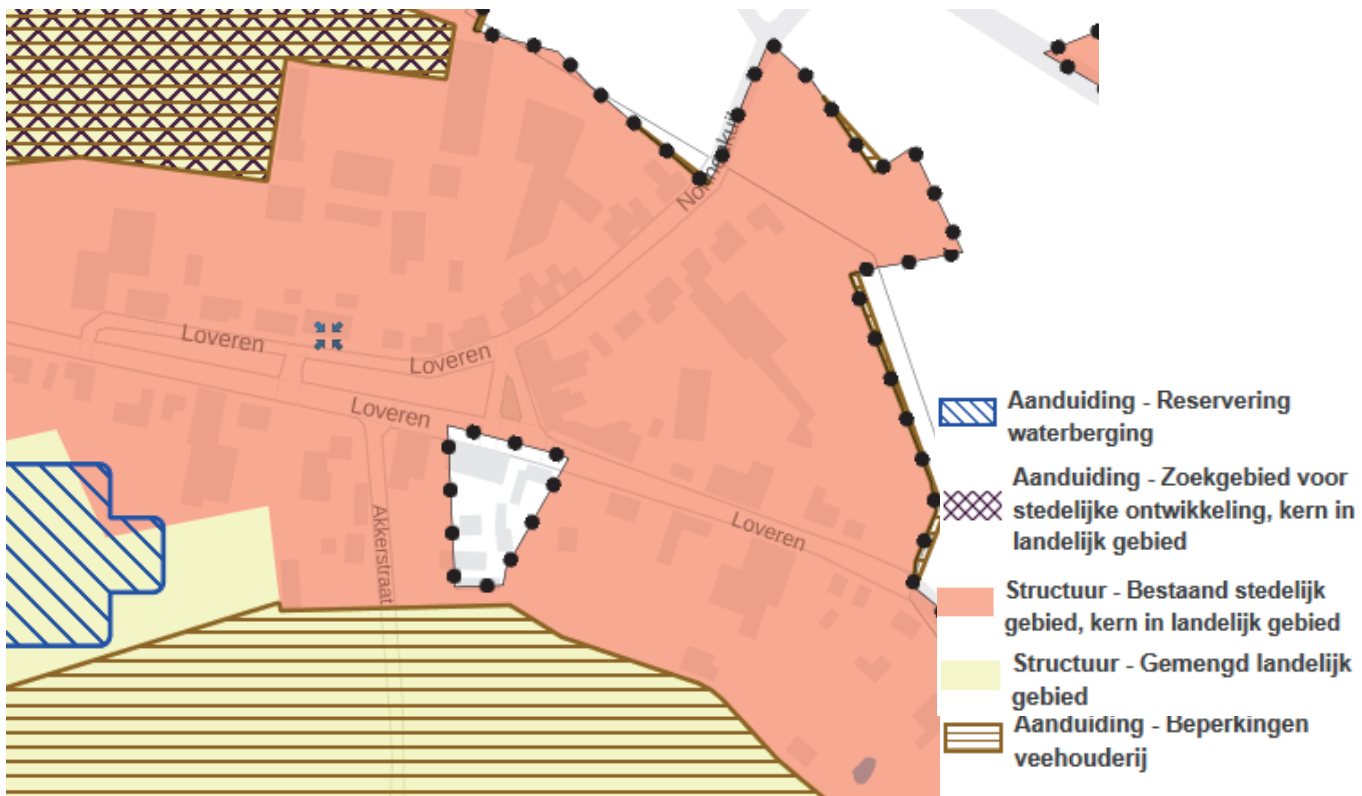


Figuur 6: Uitsnede kaart Verordening ruimte ([www.ruimtelijkeplannen.brabant.nl](http://www.ruimtelijkeplannen.brabant.nl))

## Initiatief 4: Loveren 36 te Baarle-Nassau

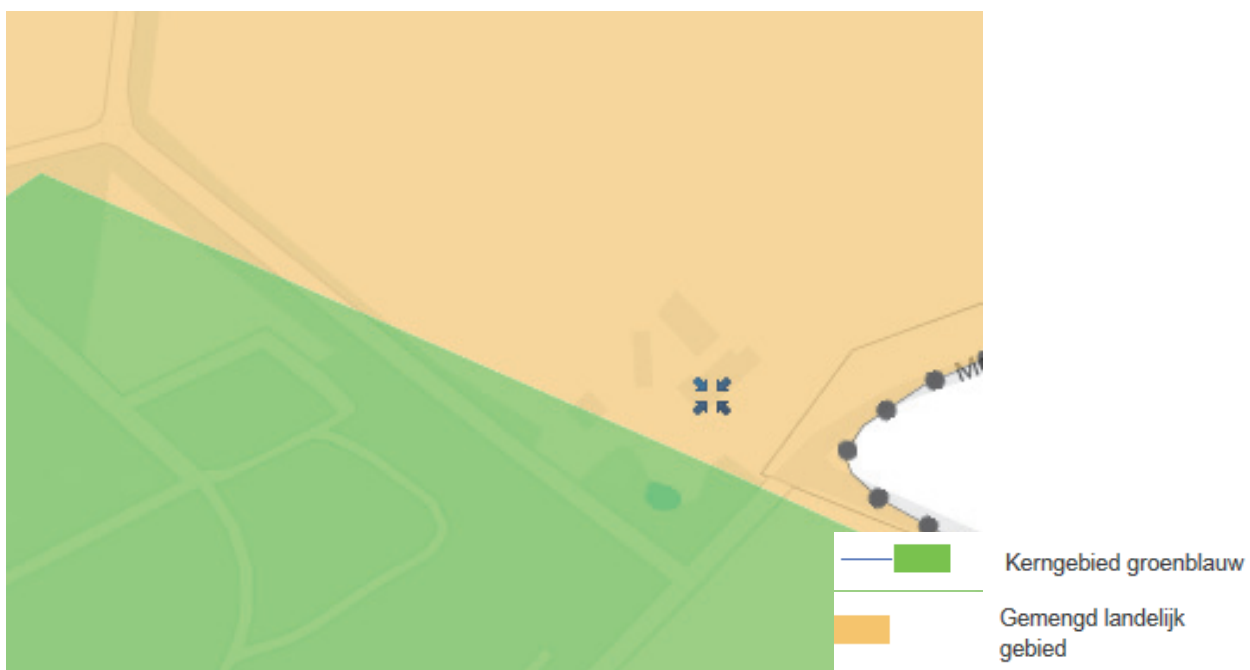


Figuur 7: Uitsnede structurenkaart Structuurvisie ruimtelijke ordening Noord-Brabant ([www.ruimtelijkeplannen.nl](http://www.ruimtelijkeplannen.nl))

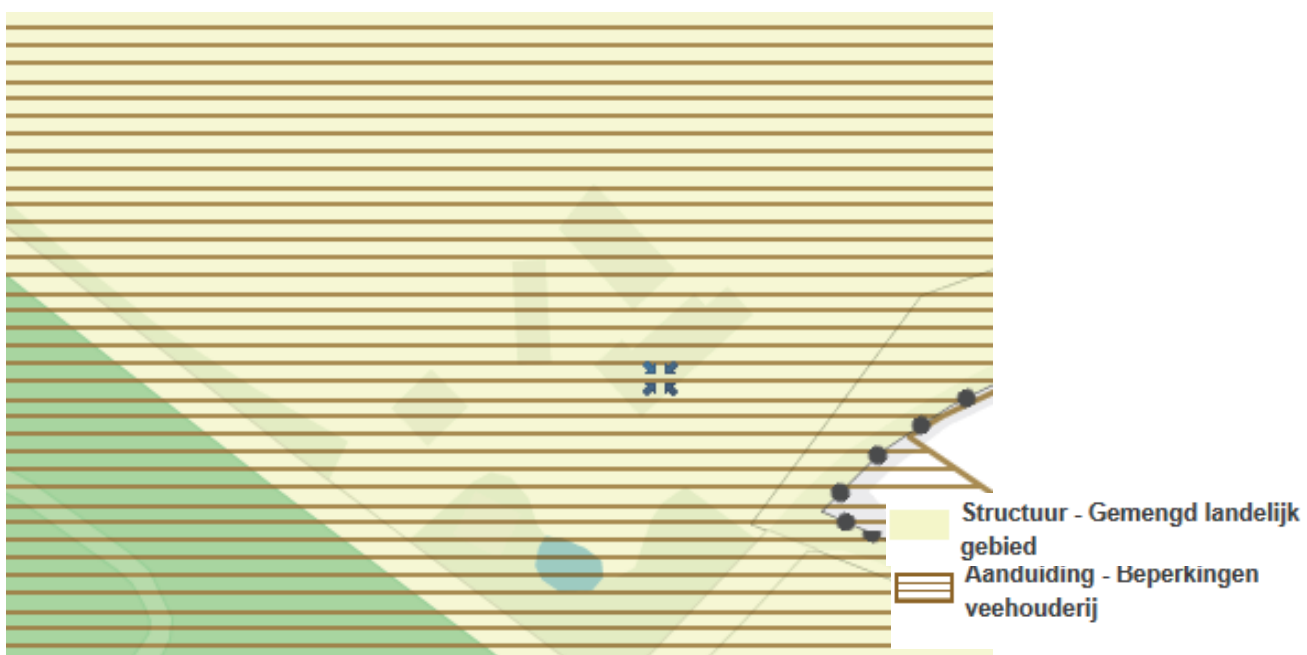


Figuur 8: Uitsnede kaart Verordening ruimte ([www.ruimtelijkeplannen.brabant.nl](http://www.ruimtelijkeplannen.brabant.nl))

## Initiatief 5: Heimolen 4 te Baarle-Nassau

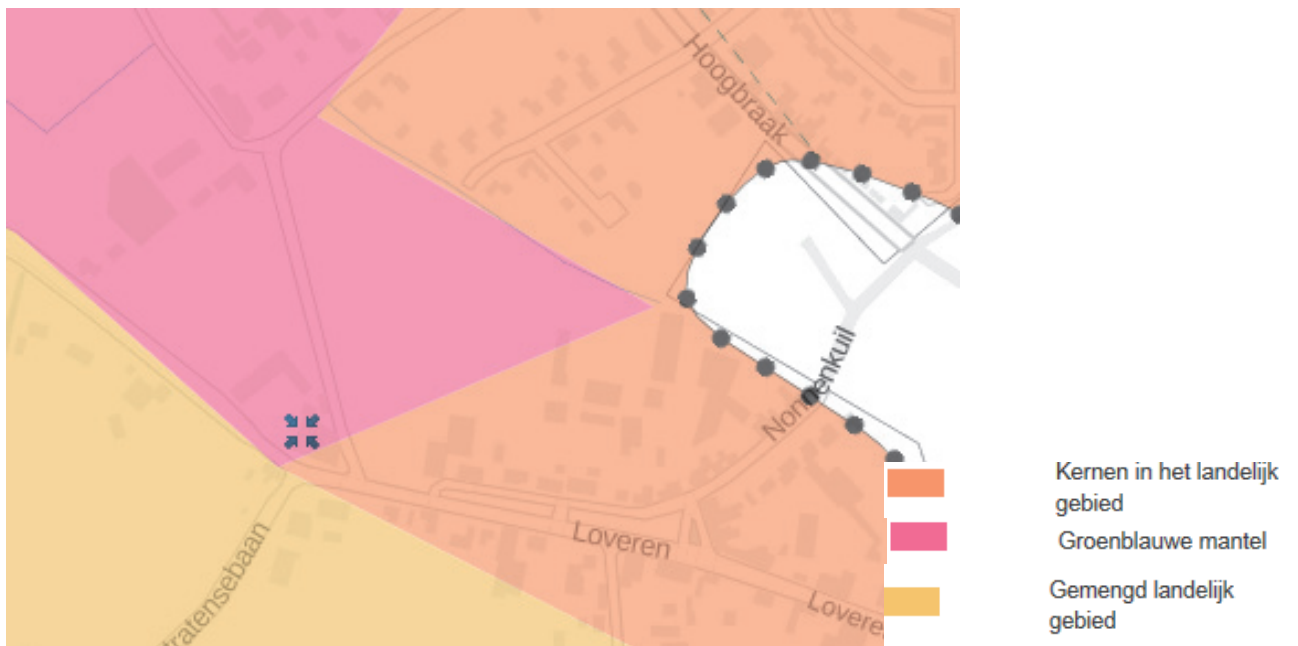


Figuur 9: Uitsnede structurenkaart Structuurvisie ruimtelijke ordening Noord-Brabant ([www.ruimtelijkeplannen.nl](http://www.ruimtelijkeplannen.nl))

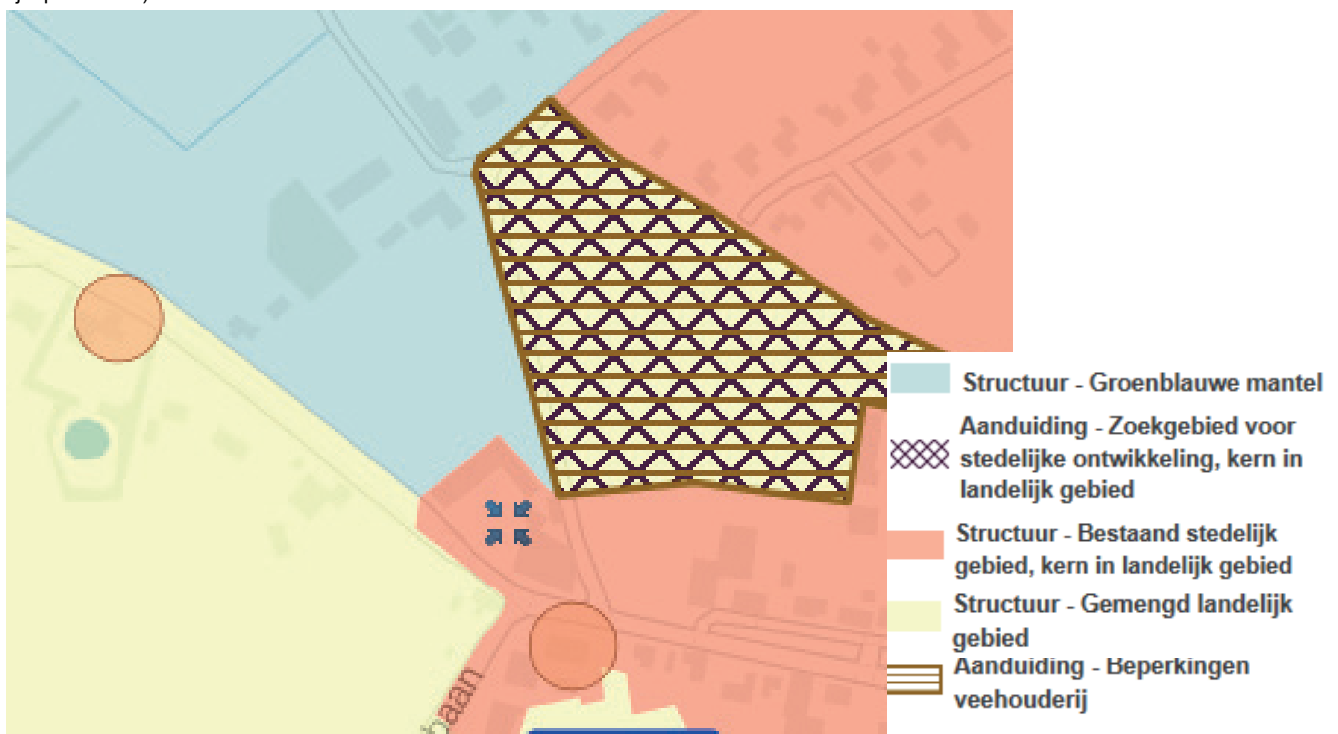


Figuur 10: Uitsnede kaart Verordening ruimte ([www.ruimtelijkeplannen.brabant.nl](http://www.ruimtelijkeplannen.brabant.nl))

## Initiatief 6: Loveren 40-42 te Baarle-Nassau



Figuur 11: Uitsnede structurenkaart Structuurvisie ruimtelijke ordening Noord-Brabant ([www.ruimtelijkeplannen.nl](http://www.ruimtelijkeplannen.nl))



Figuur 12: Uitsnede kaart Verordening ruimte ([www.ruimtelijkeplannen.brabant.nl](http://www.ruimtelijkeplannen.brabant.nl))