

VERKENNEND BODEMONDERZOEK  
PASTOOR DE KATERSTRAAT NAAST 21  
TE BAARLE-NASSAU  
GEMEENTE BAARLE-NASSAU



- \* Bodem
- \* Waterbodem
- \* Water
- \* Archeologie
- \* Ecologie
- \* Milieu

Bodem

# Verkendend bodemonderzoek Pastoor de Katerstraat naast 21 te Baarle-Nassau in de gemeente Baarle-Nassau

<b>Opdrachtgever</b>	Compositie 5 stedenbouw bv Boschstraat 35-37 4811 GB Breda
<b>Project</b>	BAN.C5S.NEN
<b>Rapportnummer</b>	12033193
<b>Status</b>	Eindrapportage
<b>Datum</b>	16 januari 2013
<b>Vestiging</b>	Boxmeer
<b>Opsteller</b>	Ir. E.H.S. van der Lippe
<b>Paraaf</b>	
<b>Kwaliteitscontrole</b>	Dhr. E. Zwerver
<b>Paraaf</b>	



## *Kwaliteitszorg*

Econsultancy is lid van de Vereniging Kwaliteitsborging Bodembeheer (VKB). De VKB is een vereniging van bodemadvies- en -onderzoeksbureaus en heeft als doel kwaliteitsborging en continue verbetering van de dienstverlening van haar leden op het gebied van bodembeheer. Het VKB keurmerk geeft opdrachtgevers de zekerheid dat het uitvoerend bureau werkt conform de eisen die de VKB aan haar leden stelt op het gebied van competenties en integriteit van medewerkers en het toepassen van vigerende normen en onderzoeksprotocollen.

Econsultancy werkt volgens een dynamisch kwaliteitssysteem, zoals beschreven in het kwaliteitshandboek. Ons kwaliteitssysteem is gecertificeerd volgens de kwaliteitsborgingsnormen van de NEN-EN-ISO 9001:2008.

## *Betrouwbaarheid*

Dit bodemonderzoek is op zorgvuldige wijze uitgevoerd conform de toepasselijke en van kracht zijnde regelgeving. Een bodemonderzoek wordt in zijn algemeenheid echter uitgevoerd door het steekproefsgewijs bemonsteren van de bodem, waardoor het, op basis van de resultaten van een bodemonderzoek, onmogelijk is garanties af te geven ten aanzien van de milieuhygiënische bodemkwaliteit. Daarnaast betreft het bodemonderzoek een momentopname. Econsultancy accepteert derhalve op voorhand geen aansprakelijkheid ten aanzien van mogelijke beslissingen die de opdrachtgever naar aanleiding van het door Econsultancy uitgevoerde bodemonderzoek neemt.

In dit kader dient ook opgemerkt te worden dat geraadpleegde bronnen niet altijd zonder fouten en volledig zijn. Daar Econsultancy voor het verkrijgen van historische informatie afhankelijk is van deze bronnen, kan Econsultancy niet instaan voor de juistheid en volledigheid van deze informatie.

## INHOUDSOPGAVE

1	INLEIDING .....	1
2	VOORONDERZOEK.....	1
	2.1 Geraadpleegde bronnen.....	1
	2.2 Afbakening onderzoekslocatie vooronderzoek.....	2
	2.3 Historisch en huidig gebruik onderzoekslocatie .....	2
	2.4 Calamiteiten.....	2
	2.5 Uitgevoerd(e) bodemonderzoek(en) op de onderzoekslocatie .....	3
	2.6 Belendende percelen/terreindelen.....	3
	2.7 Terreininspectie .....	3
	2.8 Toekomstige situatie.....	3
	2.9 Informatie lokale of regionale achtergrondgehalten .....	3
	2.10 Bodemopbouw.....	3
	2.11 Geohydrologie .....	4
3	CONCLUSIES VOORONDERZOEK (ONDERZOEKSOPZET) .....	4
	3.1 Hypothese.....	4
	3.2 Boor- en uitvoeringsplan.....	4
4	VELDWERK.....	5
	4.1 Grondonderzoek .....	5
	4.2 Grondwateronderzoek .....	5
5	LABORATORIUMONDERZOEK .....	6
	5.1 Uitvoering analyses .....	6
	5.2 Toetsingskader .....	6
	5.3 Resultaten grond- en grondwatermonsters .....	7
6	SAMENVATTING, CONCLUSIES EN ADVIES.....	8

### BIJLAGEN:

1. - Topografische ligging van de locatie
- 2a. - Locatieschets
- 2b. - Foto's onderzoekslocatie
3. - Boorprofielen
- 4a. - Analyserapporten
- 4b. - Getoetste analyseresultaten
5. - Toetsingskader Circulaire Bodemsanering
6. - Geraadpleegde bronnen (+ Bodemloket/milieuvergunningen)

## 1 INLEIDING

Econsultancy heeft van Compositie 5 stedenbouw bv opdracht gekregen voor het uitvoeren van een verkennend bodemonderzoek aan de Pastoor de Katerstraat naast 21 te Baarle-Nassau in de gemeente Baarle-Nassau.

Het bodemonderzoek is uitgevoerd in het kader van de Bouwverordening, alsmede een bestemmingsplanwijziging.

Het verkennend bodemonderzoek heeft tot doel met een relatief geringe onderzoeksinspanning vast te stellen of op de onderzoekslocatie een grond- en/of grondwaterverontreiniging aanwezig is, teneinde te bepalen of er milieuhygiënische belemmeringen zijn voor de nieuwbouw op de onderzoekslocatie, alsmede de bestemmingsplanwijziging.

Het vooronderzoek is verricht conform de NEN 5725:2009 "Bodem - Landbodem - Strategie voor het uitvoeren van vooronderzoek bij verkennend en nader onderzoek". Het bodemonderzoek is uitgevoerd conform de NEN 5740:2009 "Bodem - Landbodem - Strategie voor het uitvoeren van verkennend bodemonderzoek - Onderzoek naar de milieuhygiënische kwaliteit van bodem en grond".

Het veldwerk en de bemonstering zijn verricht onder certificaat op grond van de BRL SIKB 2000 "Veldwerk bij milieuhygiënisch bodemonderzoek", protocollen 2001 en 2002. De analyseresultaten zijn getoetst aan het toetsingskader van VROM (Circulaire bodemsanering 2009) en aan de achtergrondwaarden voor grond uit de Regeling bodemkwaliteit (bijlage B, tabel 1), VROM, 2007.

Econsultancy is onder meer gecertificeerd voor de protocollen 2001 en 2002 van de BRL SIKB 2000. In dat kader verklaart Econsultancy geen eigenaar van de onderzoekslocatie te zijn of te worden.

## 2 VOORONDERZOEK

### 2.1 Geraadpleegde bronnen

De informatie over de onderzoekslocatie is gebaseerd op de bij de gemeente Baarle-Nassau aanwezige informatie (contactpersoon de heer T. Janssen), informatie verkregen van de eigenaar (de heer H. Keustermans) en informatie verkregen uit de op 21 december 2012 uitgevoerde terreininspectie.

Van de locatie en de directe omgeving zijn uit verschillende informatiebronnen gegevens verzameld over:

- het historische, huidige en toekomstige gebruik;
- eventuele calamiteiten;
- eventueel eerder uitgevoerde bodemonderzoeken;
- de bodemopbouw en geohydrologie;
- verhardingen, kabels en leidingen.

Bijlage 6 geeft een overzicht van de geraadpleegde bronnen.

## 2.2 Afbakening onderzoekslocatie vooronderzoek

Het vooronderzoek omvat de onderzoekslocatie en de direct hieraan grenzende percelen en/of terreindelen binnen een afstand van 25 meter.

De onderzoekslocatie ( $\pm 260 \text{ m}^2$ ) grenst aan de westzijde aan België en ligt aan de Pastoor de Katerstraat naast 21 aan de zuidzijde van Baarle-Nassau in de gemeente Baarle-Nassau (zie bijlage 1). Het perceel, waar de onderzoekslocatie deel van uitmaakt, is kadastraal bekend gemeente Baarle-Nassau, sectie C, nummer 3509 (zie bijlage 2c).

Volgens de topografische kaart van Nederland zijn de coördinaten van de onderzoekslocatie  $X = 122.798$ ,  $Y = 383.730$ . Het maaiveld bevindt zich volgens het Actueel Hoogtebestand Nederland ([www.ahn.nl](http://www.ahn.nl)) op een hoogte van circa 26 m +NAP.

## 2.3 Historisch en huidig gebruik onderzoekslocatie

Volgens divers historisch kaartmateriaal (bron: [watwaswaar.nl](http://watwaswaar.nl)) was de Pastoor de Katerstraat reeds rond 1900 aanwezig en was er bovendien reeds bebouwing aanwezig. Voor zover bekend is er op de locatie zelf nimmer bebouwing aanwezig geweest.

De onderzoekslocatie is momenteel in gebruik als inrit/parkeerplaats en is volledig verhard met klinkers. In bijlage 2a is de huidige situatie op een locatieschets weergegeven. Bijlage 2b bevat enkele foto's van de onderzoekslocatie.

Volgens opgave van de huidige eigenaar (de heer H. Keustermans) is er een veevoedergroothandel gevestigd geweest op de locatie. De activiteiten zouden zich hebben beperkt tot de achterliggende loods ten zuiden van de onderzoekslocatie. Er heeft hier voornamelijk op-/overslag van veevoeder plaatsgevonden. In 1943 is op de Pastoor de Katerstraat 21 een hinderwetvergunning afgegeven voor het realiseren van een reinigingsinstallatie van granen, zaden en peulvruchten. Bodemloket ([www.bodemloket.nl](http://www.bodemloket.nl)) bevestigt de aanwezigheid van een veevoeder- en meststoffengroothandel. Bovendien worden een aantal andere activiteiten genoemd die mogelijk zijn te relateren aan de genoemde groothandel (w.o. landbouwmachinereparatiebedrijf en dierlijke oliën- en vettengroothandel). In 1958 is een hinderwetvergunning afgegeven voor het realiseren van een benzinepompinstallatie (in Bodemloket foutief geregistreerd als benzineservicestation) De installatie zou zich achter de loods hebben bevonden. In bijlage 6 zijn de gegevens uit bodemloket en van de benzinepompinstallatie opgenomen.

Voor zover bij de opdrachtgever en de gemeente Baarle-Nassau bekend, heeft er op de onderzoekslocatie zelf nimmer opslag van oliehoudende producten in ondergrondse of bovengrondse tanks plaatsgevonden. Ook zijn er geen gegevens bekend omtrent overige potentieel bodembedreigende activiteiten op de onderzoekslocatie.

Er zijn geen aanwijzingen gevonden, die aanleiding geven een asbestverontreiniging op de locatie te verwachten.

## 2.4 Calamiteiten

Voor zover bij de opdrachtgever bekend hebben zich op de onderzoekslocatie in het verleden geen calamiteiten met een bodembedreigend karakter voorgedaan. Ook uit informatie van de gemeente Baarle-Nassau blijkt niet dat er zich in het verleden bodembedreigende calamiteiten hebben voorgedaan.

## **2.5 Uitgevoerd(e) bodemonderzoek(en) op de onderzoekslocatie**

Op de onderzoekslocatie zijn, voor zover bekend, geen bodemonderzoeken uitgevoerd.

## **2.6 Belendende percelen/terreindelen**

In bijlage 6 zijn de geraadpleegde informatiebronnen voor de omliggende terreindelen en belendende percelen binnen 25 meter van de onderzoekslocatie opgenomen. Het bodemgebruik van de omliggende terreindelen is als volgt:

- aan de noordzijde bevindt zich de Pastoor de Katerstraat;
- aan de oostzijde bevindt zich de woonbebouwing aan Nederlandse zijde en aan de westzijde de woonbebouwing aan Belgische zijde;
- aan de zuidzijde bevindt zich de loods van de voormalige groothandel aan aanliggende siertuinen/agrarische percelen;

Uit de verzamelde informatie blijkt dat er vanuit de omliggende percelen geen grensoverschrijdende verontreinigingen zijn te verwachten.

Er zijn, met uitzondering van de eerder genoemde bedrijfsactiviteiten, geen gegevens bekend omtrent potentieel bodembedreigende activiteiten op aangrenzende percelen. Er vinden geen industriële activiteiten in de directe omgeving van de onderzoekslocatie plaats.

## **2.7 Terreininspectie**

Voorafgaand aan het bodemonderzoek is er een terreininspectie uitgevoerd. Deze is gericht op de identificatie van bronnen, die mogelijk hebben geleid of kunnen leiden tot een grond- en/of grondwaterverontreiniging.

De tijdens de terreininspectie aangetroffen situatie komt overeen met de locatiegegevens, zoals deze zijn opgenomen in paragraaf 2.3. Het maaiveld is volledig verhard met klinkers. Op de onderzoekslocatie zijn geen mogelijke bronnen voor een grond- en/of grondwaterverontreiniging aangetroffen.

## **2.8 Toekomstige situatie**

De initiatiefnemer is voornemens een kangoeroewoning met twee wooneenheden op de locatie te realiseren.

## **2.9 Informatie lokale of regionale achtergrondgehalten**

Er is geen informatie beschikbaar over mogelijk regionaal verhoogde achtergrondgehalten in de grond. Regionaal komen verhoogde concentraties van metalen in het grondwater voor.

## **2.10 Bodemopbouw**

De originele bodem bestaat volgens de bodemkaart van Nederland ([www.bodemdata.nl](http://www.bodemdata.nl)) uit een hoge zwarte enkeerdgrond, welke volgens de Stichting voor Bodemkartering hier voornamelijk is opgebouwd uit lemig fijn zand. De afzettingen, waarin deze bodem is ontstaan, behoren geologisch gezien tot de Formatie van Bostel.

## 2.11 Geohydrologie

Tectonisch gezien ligt de onderzoekslocatie in de Flexuur-zone. Deze zone wordt aan de zuidwestzijde begrensd door de Gilze-Rijen Storing en aan de noordoostzijde door de Feldbissbreuk. Beide breuken zijn noordwest-zuidoost gericht.

Het eerste watervoerend pakket heeft een dikte van  $\pm 100$  m en wordt gevormd door diverse rivierafzettingen van de Formaties van Beegden. Op deze fluviatiele formaties liggen matig doorlatende rivierafzettingen, behorende tot de Formatie van Boxtel, met een dikte van  $\pm 10$  m. Het eerste watervoerend pakket wordt aan de onderzijde begrensd door kleiafzettingen van de Formatie van Reuver.

De gemiddelde stand van het freatisch grondwater bedraagt  $\pm 24$  m +NAP, waardoor het grondwater zich op  $\pm 2$  m -mv zou bevinden. Het water van het eerste watervoerend pakket stroomt volgens de wateratlas van de Provincie Brabant, in zuidwestelijke richting.

Er liggen geen pompstations in de buurt van de onderzoekslocatie die van invloed zouden kunnen zijn op de grondwaterstroming ter plaatse van de onderzoekslocatie. De onderzoekslocatie ligt niet in een grondwaterbeschermings- en/of grondwaterwingebied.

## 3 CONCLUSIES VOORONDERZOEK (ONDERZOEKSOPZET)

Op basis van de gegevens voortvloeiend uit het vooronderzoek kunnen de onderzoekshypothese en het boor- en uitvoeringsplan worden vastgesteld.

### 3.1 Hypothese

Uit het vooronderzoek blijkt dat er geen sprake is van bodembelasting, anders dan een regionale of landelijke diffuse achtergrondbelasting in de grond en het grondwater. Op de locatie worden geen verontreinigende stoffen verwacht in gehalten boven de landelijk of regionaal geldende achtergrondwaarde voor grond en/of de streefwaarde voor grondwater. Dit geldt zowel voor natuurlijke achtergrondgehalten als voor "antropogene" achtergrondgehalten, waarvan de oorzaak niet eenduidig is aan te wijzen. Verspreid over de hele locatie is altijd sprake geweest van een gelijksoortig en extensief gebruik (eenduidig geringe antropogene beïnvloeding) en weinig tot geen bebouwing. Er wordt aangenomen dat de ten zuiden van de onderzoekslocatie gevoerde bedrijfsactiviteiten geen invloed hebben gehad op de milieuhygiënische bodemkwaliteit ter plaatse van de onderzoekslocatie.

Op basis van het vooronderzoek is geconcludeerd dat de onderzoekslocatie onderzocht dient te worden volgens de strategie "onverdacht" (ONV). Bij onverdachte locaties luidt de onderzoekshypothese dat de bodem niet verontreinigd is.

### 3.2 Boor- en uitvoeringsplan

Op basis van de onderzoekshypothese is het boor- en uitvoeringsplan opgesteld zoals weergegeven in tabel I.

**Tabel I. Boor- en uitvoeringsplan**

Oppervlakte onderzoekslocatie (in m <sup>2</sup> )	Aantal boringen en peilbuizen			Aantal te analyseren (meng)monsters *		
	boring tot 0,5 m	boring tot grondwater	boring met peilbuis	grond		grondwater
				0,0-0,5 m	0,5-2,0 m	
500 < 1.000	3	1	1	1	1	

\* Analyse op het standaardpakket grond en standaardpakket grondwater

Van het opgeboorde materiaal wordt een boorbeschrijving conform de NEN 5104 gemaakt en worden er grondmonsters genomen over trajecten van ten hoogste 0,5 m, waarbij bodemlagen met verontreinigingskenmerken of een afwijkende textuur separaat bemonsterd worden.

Het onderste gedeelte van de peilbuis (het peilfilter) is geperforeerd en de ruimte tussen de wand van het boorgat en het peilfilter wordt opgevuld met filtergrind. Boven het filtergrind wordt een laag zwelklei aangebracht, zodat er géén verontreinigingen van bovenaf in de peilbuis kunnen migreren. De peilbuis wordt direct na plaatsing afgepompt en na een wachttijd van minimaal een week wordt het grondwater bemonsterd.

Alle grond- en grondwatermonsters worden aangeboden aan een laboratorium dat is erkend door de Raad voor Accreditatie en AS3000-geaccrediteerd is voor milieuhygiënisch bodemonderzoek.

#### **4 VELDWERK**

Tijdens het opstellen van het boorplan is rekening gehouden met de doelstellingen en de richtlijnen, die geformuleerd zijn in de inleiding. Daarnaast is rekening gehouden met de gegevens voortvloeiend uit het vooronderzoek en de ligging van kabels en leidingen. Bijlage 2a bevat de locatieschets met daarop aangegeven de situering van de boorpunten en de peilbuis. In bijlage 3 zijn de boorprofielen opgenomen.

Het veldwerk is op 21 december 2012 uitgevoerd onder kwaliteitsverantwoordelijkheid van de heer J.H.L. Vermorcken. Deze medewerker van Econsultancy in Boxmeer is geregistreerd als ervaren veldwerker voor het protocol 2001 van de SIKB BRL 2000 "Veldwerk bij milieuhygiënisch bodemonderzoek".

De werkzaamheden zijn uitgevoerd conform het voorgestelde boor- en uitvoeringsplan.

##### **4.1 Grondonderzoek**

De bodem bestaat voornamelijk uit zwak tot sterk siltig, zeer fijn tot matig fijn zand. De bodem is bovendien plaatselijk zwak humeus. In de ondergrond (traject 2,0-2,2 m -mv) is plaatselijk een kleilaag aanwezig.

De bodem is op de meeste plaatsen tot een diepte van gemiddeld 1,8 m -mv zwak tot sterk baksteen- of puinhoudend.

Tijdens de veldwerkzaamheden zijn in de bodem geen asbestverdachte materialen aangetroffen<sup>1</sup>.

##### **4.2 Grondwateronderzoek**

De peilbuis is centraal op de onderzoekslocatie geplaatst. De filterstelling is bepaald op basis van de grondwaterstand, zoals deze tijdens de veldwerkzaamheden op 21 december 2012 is ingeschat.

---

<sup>1</sup> Hierbij wordt opgemerkt dat, gelet op het feit dat er geen aanleiding is een asbestverontreiniging te verwachten, de veldwerkzaamheden niet conform de NEN 5707 ("Bodem - Inspectie, monsterneming en analyse van asbest in bodem en partijen grond") zijn uitgevoerd. Bij de bemonstering van grond voor asbestonderzoeken worden gaten of sleuven gegraven om zintuiglijk asbestverdachte materialen op te sporen. Bemonstering met behulp van een edelmanboor, zoals in onderhavig onderzoek is toegepast, is ongeschikt als methode voor asbestonderzoek. De uitkomst van het onderzoek is met betrekking tot de parameter asbest derhalve indicatief. Het ontbreken van asbestverdachte zintuiglijke bijmengingen op en in de bodem (met name puin en sloopafval) is wel een indicatie dat de locatie onverdacht is voor het voorkomen van asbest.



De grondwaterbemonstering is op 28 december 2012 uitgevoerd door de heer D.F.H. Schell. Deze medewerker van Econsultancy in Boxmeer is geregistreerd als ervaren veldwerker voor het protocol 2002 van de BRL SIKB 2000 "Veldwerk bij milieuhygiënisch bodemonderzoek". De bemonstering is uitgevoerd conform de eisen uit het protocol 2002 van de BRL SIKB 2000 en de NEN 5744:2011. Tabel II geeft een overzicht van de gemeten grondwaterstand, troebelheid en EGV tijdens de bemonstering.

**Tabel II. Overzicht gegevens peilbuis en veldmetingen grondwater**

Peilbuis-nummer	Situering peilbuis	Filterstelling (m -mv)	Grondwaterstand 28 december 2012 (m -mv)	Troebelheid (NTU)	EGV ( $\mu\text{S/cm}$ )
01	centraal op locatie	3,3-4,3	2,40	547	570

## 5 LABORATORIUMONDERZOEK

### 5.1 Uitvoering analyses

In het laboratorium zijn in totaal 2 grondmengmonsters samengesteld (1 grondmengmonster van de bovengrond en 1 grondmengmonster van de ondergrond). De 2 grondmengmonsters en het grondwatermonster zijn geanalyseerd op de volgende pakketten:

- *standaardpakket + lutum en organische stof grond:*  
droge stof, lutum en organische stof, metalen (barium, cadmium, kobalt, koper, kwik, lood, molybdeen, nikkel en zink), polychloorbifenylen (PCB), polycyclische aromatische koolwaterstoffen (PAK) en minerale olie;
- *standaardpakket grondwater:*  
metalen (barium, cadmium, kobalt, koper, kwik, lood, molybdeen, nikkel en zink), vluchtige aromaten (BTEX), styreen, naftaleen, gehalogeneerde koolwaterstoffen (VOX) en minerale olie.

Tabel III geeft een overzicht van de samenstelling van de grondmengmonsters en de analysepakketten.

**Tabel III. Overzicht van de samenstelling van de grondmengmonsters en de analysepakketten**

Grondmengmonster	Traject (cm -mv)	Analysepakket	Bijzonderheden
MM1	01 (50-100) 03 (8-50) 03 (150-200) 05 (50-100)	standaardpakket + lutum en organische stof	geroerde laag (matig tot sterk baksteen-/puinhoudend)
MM2	01 (160-200) 02 (50-100) 03 (220-250) 04 (70-100) 04 (170-220)	standaardpakket + lutum en organische stof	(ongeroerde) ondergrond (zintuiglijk schoon)

### 5.2 Toetsingskader

De analyseresultaten zijn getoetst aan het toetsingskader van VROM (Circulaire bodemsanering 2009) en aan de achtergrondwaarden voor grond uit de Regeling bodemkwaliteit (bijlage B, tabel 1), VROM, 2007. Het toetsingskader voor de beoordeling van de gehalten en/of concentraties van verontreinigingen is gegeven in de toetsingstabel en bevat voor grond en grondwater vier te onderscheiden waarden met de verschillende niveaus:

- *achtergrondwaarde:*  
deze waarde ("AW") geeft de gehalten aan zoals die op dit moment voorkomen in de bodem van natuur- en landbouwgronden, waarvoor geldt dat er geen sprake is van belasting door lokale verontreinigingsbronnen;
- *streefwaarde:*  
deze waarde ("S") geeft het milieukwaliteitsniveau aan voor grondwater, waarbij als nadelig te waarden effecten verwaarloosbaar worden geacht;
- *tussenwaarde:*  
deze waarde ("T") is de helft van de som van de achtergrondwaarde (of in het geval van grondwater de streefwaarde) en de interventiewaarde. De tussenwaarde is de concentratiegrens waarboven in beginsel nader onderzoek moet worden uitgevoerd, omdat het vermoeden van ernstige bodemverontreiniging bestaat;
- *interventiewaarde:*  
deze waarde ("I") geeft het niveau voor verontreinigingen in grond en grondwater aan waarboven ernstige vermindering of dreigende vermindering optreedt van de functionele eigenschappen, die de bodem heeft voor mens, plant of dier. Bij gehalten en/of concentraties boven de interventiewaarde is er sprake van een sterke verontreiniging. Bij overschrijding van de interventiewaarde wordt vaak een nader onderzoek uitgevoerd om de ernst van de verontreiniging en de spoedeisendheid van de sanering te bepalen. Wanneer het boven de tussenwaarde of interventiewaarde gelegen gehalte een natuurlijke oorsprong heeft, is uitvoering van vervolgonderzoek meestal niet noodzakelijk.

In bijlage 5 is de toetsingstabel opgenomen uit de eerder genoemde circulaire. Deze bijlage bevat de achtergrondwaarden en de interventiewaarden, alsmede de berekeningswijze die moet worden gevolgd om deze waarden naar grondsoort te differentiëren. De achtergrondwaarden en de interventiewaarden voor de grond zijn berekend met behulp van de door het laboratorium bepaalde waarden voor het organische stof- en lutumgehalte. De gebruikte analysetechnieken zijn weergegeven op de certificaten in bijlage 4a. Om de mate van verontreiniging aan te geven wordt de volgende terminologie gebruikt:

### 5.3 Resultaten grond- en grondwatermonsters

Tabel IV geeft een overzicht van de parameters in de grond die de geldende toetsingskaders overschrijden.

**Tabel IV. Overschrijdingen toetsingskaders grond**

Grondmengmonster	Traject (cm -mv)	Gehalte > AW (licht verontreinigd)	Gehalte > T (matig verontreinigd)	Gehalte > I (sterk verontreinigd)
MM1	01 (50-100) 03 (8-50) 03 (150-200) 05 (50-100)	-	-	-
MM2	01 (160-200) 02 (50-100) 03 (220-250) 04 (70-100) 04 (170-220)	-	-	-

Tabel V geeft een overzicht van de parameters in het grondwater die het geldende toetsingskader overschrijden.

**Tabel V. Overschrijdingen toetsingskader grondwater**

Grondwatermonster	Situering peilbuis	Concentratie > S (licht verontreinigd)	Concentratie > T (matig verontreinigd)	Concentratie > I (sterk verontreinigd)
01-1-1	centraal op locatie	-	-	-

Bijlage 4a bevat de door het laboratorium aangeleverde analyserapport(en). Bijlage 4b bevat de getoetste analyseresultaten.

## 6 SAMENVATTING, CONCLUSIES EN ADVIES

Econsultancy heeft in opdracht van Compositie 5 stedenbouw bv een verkennend bodemonderzoek uitgevoerd aan de Pastoor de Katerstraat naast 21 te Baarle-Nassau in de gemeente Baarle-Nassau.

Het bodemonderzoek is uitgevoerd in het kader van de Bouwverordening, alsmede een bestemmingsplanwijziging.

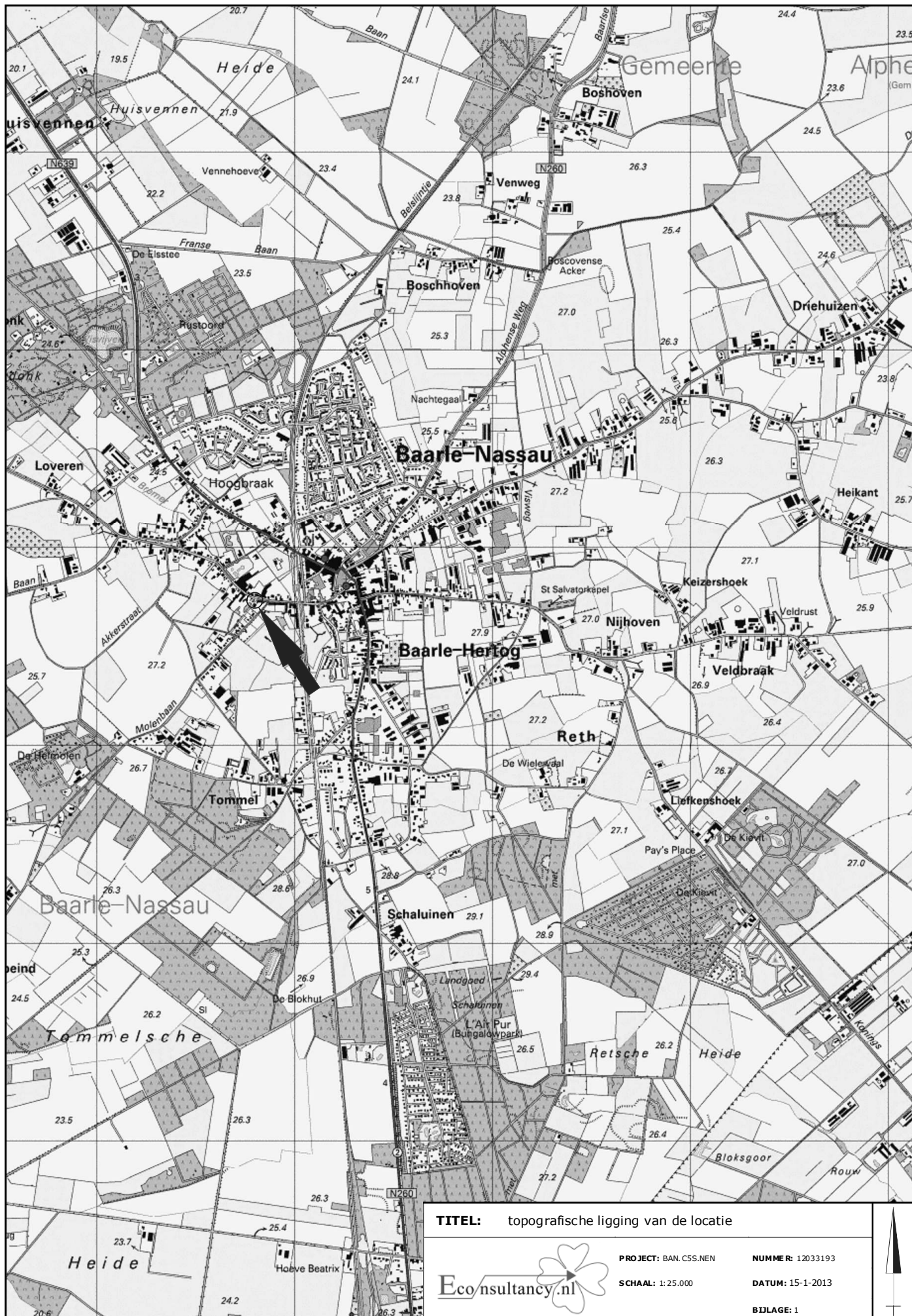
De bodem bestaat voornamelijk uit zwak tot sterk siltig, zeer fijn tot matig fijn zand. De bodem is bovendien plaatselijk zwak humeus. In de ondergrond (traject 2,0-2,2 m -mv) is plaatselijk een kleilaag aanwezig.

De bodem is op de meeste plaatsen tot een diepte van gemiddeld 1,8 m -mv zwak tot sterk baksteen- of puinhoudend. Tijdens de veldwerkzaamheden zijn in de bodem geen asbestverdachte materialen aangetroffen. Hierbij wordt opgemerkt dat de veldwerkzaamheden niet conform de NEN 5707 ("Bodem - Inspectie, monsterneming en analyse van asbest in bodem en partijen grond") zijn uitgevoerd. De uitkomst van het onderzoek is met betrekking tot de parameter asbest derhalve indicatief. In de 'leeflaag' (0,0-1,0 m -mv) zijn echter enkel bijmengingen met baksteen geconstateerd. Baksteen kan als onverdacht voor de aanwezigheid van asbest worden beschouwd.


In de bovengrond zijn geen verontreinigingen geconstateerd. In de ondergrond zijn eveneens geen verontreinigingen geconstateerd. In het grondwater zijn geen verontreinigingen geconstateerd.

De vooraf gestelde hypothese, dat de onderzoekslocatie als "onverdacht" kan worden beschouwd wordt op basis van de analyseresultaten, ondanks het aantreffen van diverse zintuiglijk bodemvreemde bijmengingen, bevestigd. Gezien de aard van de zintuiglijke bijmengingen in de leeflaag wordt een mogelijke verontreiniging met asbest in de contactzone van de bodem onwaarschijnlijk geacht. Er bestaan volgens Econsultancy met betrekking tot de milieuhygiënische kwaliteit van de bodem dan ook géén belemmeringen voor de bestemmingsplanwijziging van en nieuwbouw op de onderzoekslocatie. Indien er graafwerkzaamheden in de puinhoudende ondergrond (1,0-2,0 m -mv) plaatsvinden wordt geadviseerd extra rekening te houden met de parameter asbest.

Indien er werkzaamheden plaatsvinden, waarbij grond vrijkomt, kan de grond niet zonder meer worden afgevoerd of elders worden toegepast. De regels van het Besluit bodemkwaliteit zijn hierop mogelijk van toepassing.



**TITEL:** topografische ligging van de locatie



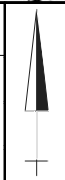
**PROJECT:** BAN.CSS.NEN

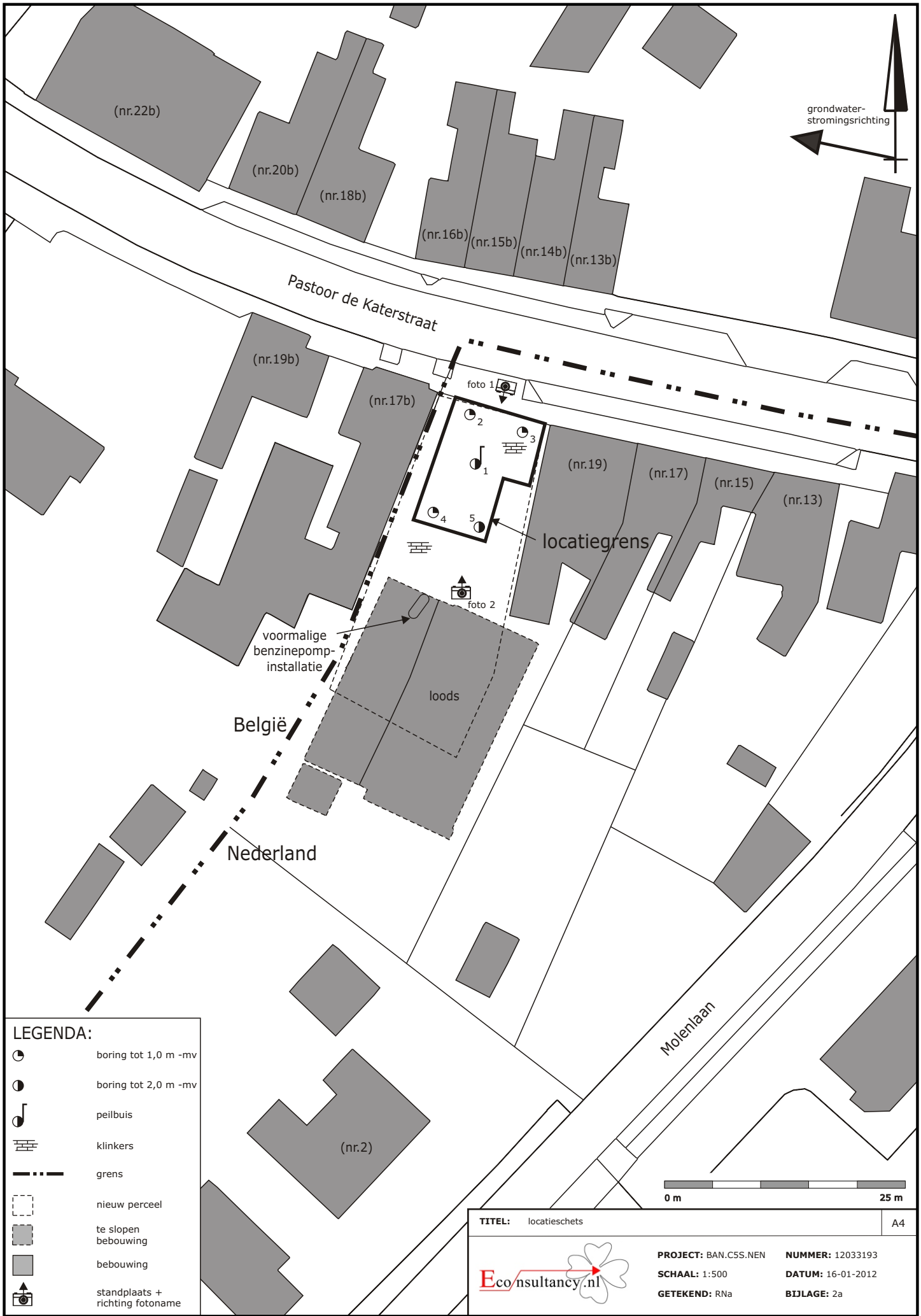
**NUMMER:** 12033193

**SCHAAL:** 1:25.000










**DATUM:** 15-1-2013

**BIJLAGE:** 1





**LEGENDA:**

-  boring tot 1,0 m -mv
-  boring tot 2,0 m -mv
-  peilbuis
-  klinkers
-  grens
-  nieuw perceel
-  te slopen bebouwing
-  bebouwing
-  standplaats + richting fotoname

<b>TITEL:</b> locatieschets	A4
	
<b>PROJECT:</b> BAN.CSS.NEN	<b>NUMMER:</b> 12033193
<b>SCHAAL:</b> 1:500	<b>DATUM:</b> 16-01-2012
<b>GETEKEND:</b> RNA	<b>BIJLAGE:</b> 2a

## Bijlage 2b Foto's onderzoekslocatie



Foto 1.




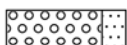



Foto 2.



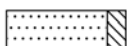

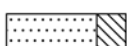
## **Bijlage 3 Boorprofielen**

# Legenda (conform NEN 5104)






## grind

-  Grind, siltig
-  Grind, zwak zandig
-  Grind, matig zandig
-  Grind, sterk zandig
-  Grind, uiterst zandig

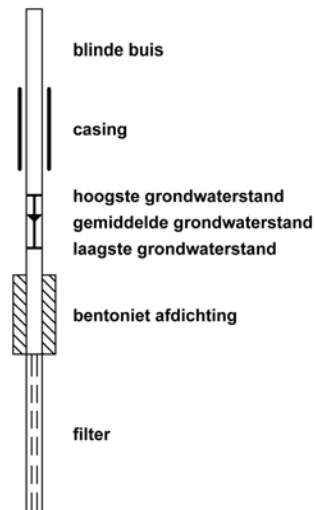
## zand

-  Zand, kleiïg
-  Zand, zwak siltig
-  Zand, matig siltig
-  Zand, sterk siltig
-  Zand, uiterst siltig

## veen

-  Veen, mineraalarm
-  Veen, zwak kleiïg
-  Veen, sterk kleiïg
-  Veen, zwak zandig
-  Veen, sterk zandig



## peilbuis









## klei

-  Klei, zwak siltig
-  Klei, matig siltig
-  Klei, sterk siltig
-  Klei, uiterst siltig
-  Klei, zwak zandig
-  Klei, matig zandig
-  Klei, sterk zandig

## leem

-  Leem, zwak zandig
-  Leem, sterk zandig






## overige toevoegingen

-  zwak humeus
-  matig humeus
-  sterk humeus
-  zwak grindig
-  matig grindig
-  sterk grindig

## geur

-  geen geur
-  zwakke geur
-  matige geur
-  sterke geur
-  uiterste geur



## olie

-  geen olie-water reactie
-  zwakke olie-water reactie
-  matige olie-water reactie
-  sterke olie-water reactie
-  uiterste olie-water reactie







## p.i.d.-waarde

-  >0
-  >1
-  >10
-  >100
-  >1000
-  >10000

## monsters


-  geroerd monster
-  ongeroid monster

## overig

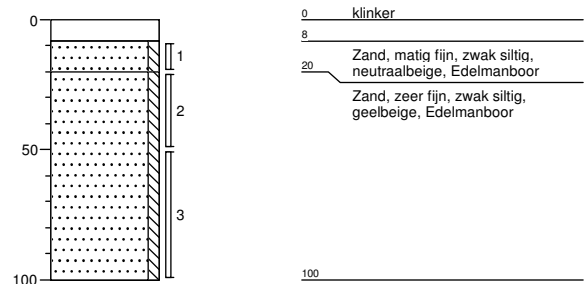
-  bijzonder bestanddeel
-  Gemiddeld hoogste grondwaterstand
-  grondwaterstand (tijdens veldwerk)
-  Gemiddeld laagste grondwaterstand
-  slib
-  water



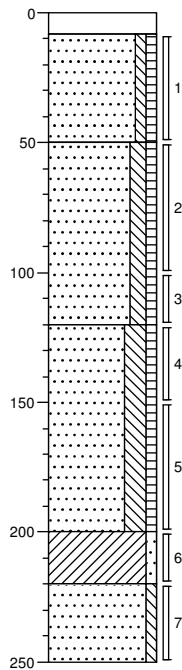
**Boring: 01**



**Boring: 02**

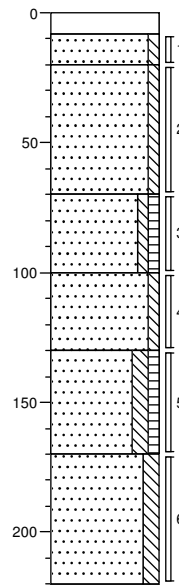


## Boring: 03



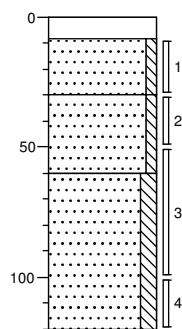
0	klinker
8	Zand, matig fijn, zwak siltig, zwak humeus, sterk baksteenhoudend, roodbruin, Edelmanboor
50	Zand, matig fijn, matig siltig, zwak humeus, zwak baksteenhoudend, neutraalbruin, Edelmanboor
120	Zand, matig fijn, sterk siltig, zwak humeus, sterk puinhoudend, beigebruin, Edelmanboor
200	Klei, zwak zandig, licht grijsbruin, Edelmanboor
220	Zand, zeer fijn, zwak siltig, zwak gleyhoudend, licht geelbeige, Edelmanboor
250	

## Boring: 04



0	klinker
8	
20	Zand, matig fijn, zwak siltig, neutraalbeige, Edelmanboor
70	Zand, matig fijn, zwak siltig, zwak baksteenhoudend, neutraalgeel, Edelmanboor
100	Zand, matig fijn, zwak siltig, zwak humeus, geelbruin, Edelmanboor
130	Zand, zeer fijn, zwak siltig, zwak baksteenhoudend, lichtbruin, Edelmanboor
170	Zand, matig fijn, matig siltig, zwak humeus, zwak baksteenhoudend, neutraalbruin, Edelmanboor
220	Zand, matig fijn, matig siltig, donkergeel, Edelmanboor

## Boring: 05



0	klinker
8	Zand, matig fijn, zwak siltig, neutraalbeige, Edelmanboor
30	Zand, matig fijn, zwak siltig, zwak baksteenhoudend, lichtbruin, Edelmanboor
60	Zand, matig fijn, matig siltig, sterk baksteenhoudend, grijsbeige, Edelmanboor, gestaakt op puin
120	

## **Bijlage 4a Analyserapporten**



Econsultancy  
T.a.v. E.H.S. van der Lippe  
Rapenstraat 2  
5831 GJ BOXMEER

## Analyscertificaat

Datum: 02-01-2013

Hierbij ontvangt u de resultaten van het navolgende laboratoriumonderzoek.

Certificaatnummer	2012215788
Uw projectnummer	12033193
Uw projectnaam	BAN.C5S.NEN
Uw ordernummer	
Monster(s) ontvangen	21-12-2012

Dit certificaat mag uitsluitend in zijn geheel worden gereproduceerd.  
Aanvullende informatie behorend bij dit analysecertificaat kunt U vinden in het overzicht "Specificaties Analysemethoden". Extra exemplaren zijn verkrijgbaar bij de afdeling Verkoop en Advies.

De grondmonsters worden tot 6 weken na datum ontvangst bewaard en watermonsters tot 2 weken na datum ontvangst. Zonder tegenbericht worden de monsters nadien afgevoerd.  
Indien de monsters langer bewaard dienen te blijven verzoeken wij U dit exemplaar uiterlijk 1 week voor afloop van de standaardbewaarperiode ondertekend aan ons te retourneren. Voor de kosten van het langer bewaren van monsters verwijzen wij naar de prijslijst.

Bewaren tot:

Datum:

Naam:

Handtekening:

Wij vertrouwen erop uw opdracht hiermee naar verwachting te hebben uitgevoerd, mocht U naar aanleiding van dit analysecertificaat nog vragen hebben verzoeken wij U contact op te nemen met de afdeling Verkoop en Advies.

Met vriendelijke groet,

Eurofins Analytico B.V.



Ing. A. Veldhuizen  
Technical Manager

Eurofins Analytico B.V.

Gildeweg 44-46  
3771 NB Barneveld  
P.O. Box 459  
3770 AL Barneveld NL

Tel. +31 (0)34 242 63 00  
Fax +31 (0)34 242 63 99  
E-mail [info-env@eurofins.nl](mailto:info-env@eurofins.nl)  
Site [www.eurofins.nl](http://www.eurofins.nl)

BNP Paribas S.A. 227 9245 25  
VAT/BTW No. NL 8043.14.883.B01  
KvK No. 09088623  
IBAN: NL71BNPA0227924525  
BIC: BNPANL2A

Eurofins Analytico B.V. is erkend door het Vlaamse Gewest (OVAM en Dep. LNE), het Brusselse Gewest (BIM), het Waalse Gewest (DGRNE-OWD) en door de overheden van Frankrijk en Luxemburg (MEV).



## Analysecertificaat

Uw projectnummer	12033193	Certificaatnummer/Versie	2012215788/1
Uw projectnaam	BAN.C5S.NEN	Startdatum	21-12-2012
Uw ordernummer		Rapportagedatum	02-01-2013/14:44
Datum monstername	21-12-2012	Bijlage	A, B, C
Monsternemer		Pagina	1/2
Monstermatrix	Grond; Grond (AS3000)		

Analyse	Eenheid	1	2
<b>Voorbehandeling</b>			
Cryogeen malen AS3000		Uitgevoerd	Uitgevoerd
<b>Bodemkundige analyses</b>			
S Droge stof	% (m/m)	83.5	85.4
S Organische stof	% (m/m) ds	1.9	0.5
Q Gloeirest	% (m/m) ds	97.7	99.1
S Korrelgrootte < 2 µm (Lutum)	% (m/m) ds	5.4	5.0
<b>Metalen</b>			
S Barium (Ba)	mg/kg ds	39	<15
S Cadmium (Cd)	mg/kg ds	<0.17	<0.17
S Kobalt (Co)	mg/kg ds	<4.3	<4.3
S Koper (Cu)	mg/kg ds	12	<5.0
S Kwik (Hg)	mg/kg ds	0.076	<0.050
S Molybdeen (Mo)	mg/kg ds	<1.5	<1.5
S Nikkel (Ni)	mg/kg ds	5.6	3.8
S Lood (Pb)	mg/kg ds	27	<13
S Zink (Zn)	mg/kg ds	46	<17
<b>Minerale olie</b>			
Minerale olie (C10-C12)	mg/kg ds	<3.0	<3.0
Minerale olie (C12-C16)	mg/kg ds	<5.0	<5.0
Minerale olie (C16-C21)	mg/kg ds	<6.0	<6.0
Minerale olie (C21-C30)	mg/kg ds	15	<12
Minerale olie (C30-C35)	mg/kg ds	11	<6.0
Minerale olie (C35-C40)	mg/kg ds	<6.0	<6.0
S Minerale olie totaal (C10-C40)	mg/kg ds	<38	<38
<b>Polychloorbifenylen, PCB</b>			
S PCB 28	mg/kg ds	<0.0010	<0.0010
S PCB 52	mg/kg ds	<0.0010	<0.0010
S PCB 101	mg/kg ds	<0.0010	<0.0010
S PCB 118	mg/kg ds	<0.0010	<0.0010

### Nr. Monsteromschrijving

- 1 MM1 01 (50-100) 03 (8-50) 03 (150-200) 05 (50-100)  
 2 MM2 01 (160-200) 02 (50-100) 03 (220-250) 04 (70-100) 04 (170-220)

Analytico-nr.

7322719

7322720

Q: door RvA geaccrediteerde verrichting

A: AP04 erkende verrichting

S: AS 3000 erkende verrichting

Dit certificaat mag uitsluitend in zijn geheel worden gereproduceerd.

Eurofins Analytico B.V.

Gildeweg 44-46  
 3771 NB Barneveld  
 P.O. Box 459  
 3770 AL Barneveld NL  
 Tel. +31 (0)34 242 63 00  
 Fax +31 (0)34 242 63 99  
 E-mail info-env@eurofins.nl  
 Site www.eurofins.nl

BNP Paribas S.A. 227 9245 25  
 VAT/BTW No. NL 8043.14.883.B01  
 KvK No. 09088623  
 IBAN: NL71BNP0227924525  
 BIC: BNPANL2A

Eurofins Analytico B.V. is erkend door het Vlaamse Gewest (OVAM en Dep. LNE), het Brusselse Gewest (BIM), het Waalse Gewest (DGRNE-OWD) en door de overheden van Frankrijk en Luxemburg (MEV).



## Analysecertificaat

Uw projectnummer	12033193	Certificaatnummer/Versie	2012215788/1
Uw projectnaam	BAN.C5S.NEN	Startdatum	21-12-2012
Uw ordernummer		Rapportagedatum	02-01-2013/14:44
Datum monstername	21-12-2012	Bijlage	A, B, C
Monsternemer		Pagina	2/2
Monstermatrix	Grond; Grond (AS3000)		

Analyse	Eenheid	1	2
S PCB 138	mg/kg ds	<0.0010	<0.0010
S PCB 153	mg/kg ds	<0.0010	<0.0010
S PCB 180	mg/kg ds	<0.0010	<0.0010
S PCB (som 7) (factor 0,7)	mg/kg ds	0.0049 <sup>1)</sup>	0.0049 <sup>1)</sup>
<b>Polycyclische Aromatische Koolwaterstoffen, PAK</b>			
S Naftaleen	mg/kg ds	<0.050	<0.050
S Fenanthreen	mg/kg ds	<0.050	<0.050
S Anthraceen	mg/kg ds	<0.050	<0.050
S Fluorantheen	mg/kg ds	0.075	<0.050
S Benzo(a)anthraceen	mg/kg ds	<0.050	<0.050
S Chryseen	mg/kg ds	0.061	<0.050
S Benzo(k)fluorantheen	mg/kg ds	<0.050	<0.050
S Benzo(a)pyreen	mg/kg ds	<0.050	<0.050
S Benzo(ghi)peryleen	mg/kg ds	<0.050	<0.050
S Indeno(123-cd)pyreen	mg/kg ds	0.051	<0.050
S PAK VROM (10) (factor 0,7)	mg/kg ds	0.43	0.35 <sup>1)</sup>

### Nr. Monsteromschrijving

- 1 MM1 01 (50-100) 03 (8-50) 03 (150-200) 05 (50-100)  
 2 MM2 01 (160-200) 02 (50-100) 03 (220-250) 04 (70-100) 04 (170-220)

Analytico-nr.

7322719

7322720

Eurofins Analytico B.V.



Q: door RvA geaccrediteerde verrichting

A: AP04 erkende verrichting

S: AS 3000 erkende verrichting

Dit certificaat mag uitsluitend in zijn geheel worden gereproduceerd.

Akkoord  
Pr.coörd.

VA

Gildeweg 44-46  
3771 NB Barneveld  
P.O. Box 459  
3770 AL Barneveld NL  
Tel. +31 (0)34 242 63 00  
Fax +31 (0)34 242 63 99  
E-mail info-env@eurofins.nl  
Site www.eurofins.nl

BNP Paribas S.A. 227 9245 25  
VAT/BTW No. NL 8043.14.883.B01  
KvK No. 09088623  
IBAN: NL71BNP0227924525  
BIC: BNPANL2A

Eurofins Analytico B.V. is erkend door het Vlaamse Gewest (OVAM en Dep. LNE), het Brusselse Gewest (BIM), het Waalse Gewest (DGRNE-OWD) en door de overheden van Frankrijk en Luxemburg (MEV).





**Bijlage (A) met deelmonsterinformatie behorende bij analysecertificaat 2012215788/1**

Pagina 1/1

Analytico-nr. Boornr	Omschrijving	Van	Tot	Barcode	Monsteromschrijving
7322719 05	3	50	100	0506349133	MM1 01 (50-100) 03 (8-50) 03 (1!
7322719 03	5	150	200	0506376834	
7322719 03	1	8	50	0506376825	
7322719 01	3	50	100	0506376764	
7322720 02	3	50	100	0506376822	MM2 01 (160-200) 02 (50-100) 03
7322720 04	3	70	100	0506376824	
7322720 01	6	160	200	0506376818	
7322720 04	6	170	220	0506376837	
7322720 03	7	220	250	0506377047	



**Eurofins Analytico B.V.**

Gildeweg 44-46  
3771 NB Barneveld  
P.O. Box 459  
3770 AL Barneveld NL  
Tel. +31 (0)34 242 63 00  
Fax +31 (0)34 242 63 99  
E-mail [info-env@eurofins.nl](mailto:info-env@eurofins.nl)  
Site [www.eurofins.nl](http://www.eurofins.nl)

BNP Paribas S.A. 227 9245 25  
VAT/BTW No. NL 8043.14.883.B01  
KvK No. 09088623  
IBAN: NL71BNPA0227924525  
BIC: BNPANL2A

Eurofins Analytico B.V. is erkend door het Vlaamse Gewest (OVAM en Dep. LNE), het Brusselse Gewest (BIM), het Waalse Gewest (DGRNE-OWD) en door de overheden van Frankrijk en Luxemburg (MEV).

**Bijlage (B) met opmerkingen behorende bij analysecertificaat 2012215788/1**

Pagina 1/1

**Opmerking 1)**De toetswaarde van de som is gelijk aan de sommatie van  $0,7 \cdot RG$ **Eurofins Analytico B.V.**

Gildeweg 44-46      Tel. +31 (0)34 242 63 00  
3771 NB Barneveld      Fax +31 (0)34 242 63 99  
P.O. Box 459      E-mail [info-env@eurofins.nl](mailto:info-env@eurofins.nl)  
3770 AL Barneveld NL      Site [www.eurofins.nl](http://www.eurofins.nl)

BNP Paribas S.A. 227 9245 25  
VAT/BTW No. NL 8043.14.883.B01  
KvK No. 09088623  
IBAN: NL71BNPA0227924525  
BIC: BNPANL2A

Eurofins Analytico B.V. is erkend door het Vlaamse Gewest (OVAM en Dep. LNE), het Brusselse Gewest (BIM), het Waalse Gewest (DGRNE-OWD) en door de overheden van Frankrijk en Luxemburg (MEV).





**Bijlage (C) met methodeverwijzingen behorende bij analysecertificaat 2012215788/1**

Pagina 1/1

Analyse	Methode	Techniek	Referentiemethode
Cryogeen malen AS3000	W0106	Voorbehandeling	Cf. AS3000
Droge Stof	W0104	Gravimetrie	Cf. pb 3010-2 en Gw. NEN-ISO 11465
Organische stof/Gloeirest	W0109	Gravimetrie	Cf. pb 3010-3 en cf. NEN 5754
Korrelgrootte < 2 µm (Lutum)	W0173	Sedimentatie	Cf. pb 3010-4 en cf. NEN 5753
Barium (Ba)	W0423	ICP-MS	Cf. pb 3010-5 en cf. NEN-EN-ISO 17294-2
Cadmium (Cd)	W0423	ICP-MS	Cf. pb 3010-5 en cf. NEN-EN-ISO 17294-2
Kobalt (Co)	W0423	ICP-MS	Cf. pb 3010-5 en cf. NEN-EN-ISO 17294-2
Koper (Cu)	W0423	ICP-MS	Cf. pb 3010-5 en cf. NEN-EN-ISO 17294-2
Kwik (Hg)	W0423	ICP-MS	Cf. pb 3010-5 en cf. NEN-EN-ISO 17294-2
Molybdeen (Mo)	W0423	ICP-MS	Cf. pb 3010-5 en cf. NEN-EN-ISO 17294-2
Nikkel (Ni)	W0423	ICP-MS	Cf. pb 3010-5 en cf. NEN-EN-ISO 17294-2
Lood (Pb)	W0423	ICP-MS	Cf. pb 3010-5 en cf. NEN-EN-ISO 17294-2
Zink (Zn)	W0423	ICP-MS	Cf. pb 3010-5 en cf. NEN-EN-ISO 17294-2
Minerale Olie (GC)	W0202	GC-FID	Cf. pb 3010-7 en cf. NEN 6978
Polychloorbifenylen (PCB)	W0271	GC-MS	Cf. pb 3010-8 en gw. NEN 6980
PAK (VROM)	W0271	GC-MS	Cf. pb. 3010-6 en gw. NEN-ISO 18287
PAK som AS3000/AP04	W0271	GC-MS	Cf. pb. 3010-6 en gw. NEN-ISO 18287

Nadere informatie over de toegepaste onderzoeksmethoden alsmede een classificatie van de meetonzekerheid staan vermeld in ons overzicht "Specificaties analysemethoden", versie juli 2009.



**Eurofins Analytico B.V.**

Gildeweg 44-46  
3771 NB Barneveld  
P.O. Box 459  
3770 AL Barneveld NL

Tel. +31 (0)34 242 63 00  
Fax +31 (0)34 242 63 99  
E-mail [info-env@eurofins.nl](mailto:info-env@eurofins.nl)  
Site [www.eurofins.nl](http://www.eurofins.nl)

BNP Paribas S.A. 227 9245 25  
VAT/BTW No. NL 8043.14.883.B01  
KvK No. 09088623  
IBAN: NL71BNP0227924525  
BIC: BNPANL2A

Eurofins Analytico B.V. is erkend door het Vlaamse Gewest (OVAM en Dep. LNE), het Brusselse Gewest (BIM), het Waalse Gewest (DGRNE-OWD) en door de overheden van Frankrijk en Luxemburg (MEV).



Econsultancy  
T.a.v. Mikael Vidal  
Rapenstraat 2  
5831 GJ BOXMEER

## Analysecertificaat

Datum: 03-01-2013

Hierbij ontvangt u de resultaten van het navolgende laboratoriumonderzoek.

Certificaatnummer	2012216705
Uw projectnummer	12033193
Uw projectnaam	BAN.C5S.NEN
Uw ordernummer	
Monster(s) ontvangen	28-12-2012

Dit certificaat mag uitsluitend in zijn geheel worden gereproduceerd.  
Aanvullende informatie behorend bij dit analysecertificaat kunt U vinden in het overzicht "Specificaties Analysemethoden". Extra exemplaren zijn verkrijgbaar bij de afdeling Verkoop en Advies.

De grondmonsters worden tot 6 weken na datum ontvangst bewaard en watermonsters tot 2 weken na datum ontvangst. Zonder tegenbericht worden de monsters nadien afgevoerd.  
Indien de monsters langer bewaard dienen te blijven verzoeken wij U dit exemplaar uiterlijk 1 week voor afloop van de standaardbewaarperiode ondertekend aan ons te retourneren. Voor de kosten van het langer bewaren van monsters verwijzen wij naar de prijslijst.

Bewaren tot:

Datum:

Naam:

Handtekening:

Wij vertrouwen erop uw opdracht hiermee naar verwachting te hebben uitgevoerd, mocht U naar aanleiding van dit analysecertificaat nog vragen hebben verzoeken wij U contact op te nemen met de afdeling Verkoop en Advies.

Met vriendelijke groet,

Eurofins Analytico B.V.



Ing. A. Veldhuizen  
Technical Manager

Eurofins Analytico B.V.

Gildeweg 44-46  
3771 NB Barneveld  
P.O. Box 459  
3770 AL Barneveld NL

Tel. +31 (0)34 242 63 00  
Fax +31 (0)34 242 63 99  
E-mail [info-env@eurofins.nl](mailto:info-env@eurofins.nl)  
Site [www.eurofins.nl](http://www.eurofins.nl)

BNP Paribas S.A. 227 9245 25  
VAT/BTW No. NL 8043.14.883.B01  
KvK No. 09088623  
IBAN: NL71BNPA0227924525  
BIC: BNPANL2A

Eurofins Analytico B.V. is erkend door het Vlaamse Gewest (OVAM en Dep. LNE), het Brusselse Gewest (BIM), het Waalse Gewest (DGRNE-OWD) en door de overheden van Frankrijk en Luxemburg (MEV).

## Analysecertificaat

Uw projectnummer 12033193  
 Uw projectnaam BAN.C5S.NEN  
 Uw ordernummer  
 Datum monstername 28-12-2012  
 Monsternemer  
 Monstermatrix Water; Water (AS3000)

Certificaatnummer/Versie 2012216705/1  
 Startdatum 28-12-2012  
 Rapportagedatum 03-01-2013/14:07  
 Bijlage A, B, C  
 Pagina 1/2

Analyse	Eenheid	1
<b>Metalen</b>		
S Barium (Ba)	µg/L	<45
S Cadmium (Cd)	µg/L	<0.80
S Kobalt (Co)	µg/L	<5.0
S Koper (Cu)	µg/L	<15
S Kwik (Hg)	µg/L	<0.050
S Molybdeen (Mo)	µg/L	<3.6
S Nikkel (Ni)	µg/L	<15
S Lood (Pb)	µg/L	<15
S Zink (Zn)	µg/L	<60
<b>Vluchtige Aromatische Koolwaterstoffen</b>		
S Benzeen	µg/L	<0.20
S Toluene	µg/L	<0.30
S Ethylbenzeen	µg/L	<0.30
S o-Xyleen	µg/L	<0.10
S m,p-Xyleen	µg/L	<0.20
S Xylenen (som) factor 0,7	µg/L	0.21 <sup>1)</sup>
BTEX (som)	µg/L	<1.1
S Naftaleen	µg/L	<0.050
S Styreen	µg/L	<0.30
<b>Vluchtige organische halogeenkoolwaterstoffen</b>		
S Dichloormethaan	µg/L	<0.20
S Trichloormethaan	µg/L	<0.60
S Tetrachloormethaan	µg/L	<0.10
S Trichlooretheen	µg/L	<0.60
S Tetrachlooretheen	µg/L	<0.10
S 1,1-Dichloorethaan	µg/L	<0.60
S 1,2-Dichloorethaan	µg/L	<0.60
S 1,1,1-Trichloorethaan	µg/L	<0.10
S 1,1,2-Trichloorethaan	µg/L	<0.10
S cis 1,2-Dichlooretheen	µg/L	<0.10

Nr. **Monsteromschrijving**  
 1 PB1

Analytico-nr.  
 7326279

Q: door RvA geaccrediteerde verrichting  
 A: AP04 erkende verrichting  
 S: AS 3000 erkende verrichting

Dit certificaat mag uitsluitend in zijn geheel worden gereproduceerd.

Eurofins Analytico B.V.

Gildeweg 44-46 Tel. +31 (0)34 242 63 00  
 3771 NB Barneveld Fax +31 (0)34 242 63 99  
 P.O. Box 459 E-mail info-env@eurofins.nl  
 3770 AL Barneveld NL Site www.eurofins.nl

BNP Paribas S.A. 227 9245 25  
 VAT/BTW No. NL 8043.14.883.B01  
 KvK No. 09088623  
 IBAN: NL71BNPA0227924525  
 BIC: BNPANL2A

Eurofins Analytico B.V. is erkend door het Vlaamse Gewest (OVAM en Dep. LNE), het Brusselse Gewest (BIM), het Waalse Gewest (DGRNE-OWD) en door de overheden van Frankrijk en Luxemburg (MEV).





## Analysecertificaat

Uw projectnummer 12033193  
 Uw projectnaam BAN.C5S.NEN  
 Uw ordernummer  
 Datum monstername 28-12-2012  
 Monsternemer  
 Monstermatrix Water; Water (AS3000)

Certificaatnummer/Versie 2012216705/1  
 Startdatum 28-12-2012  
 Rapportagedatum 03-01-2013/14:07  
 Bijlage A, B, C  
 Pagina 2/2

Analyse	Eenheid	1
S trans 1,2-Dichlooretheen	µg/L	<0.10
CKW (som)	µg/L	<3.2
S Tribroommethaan	µg/L	<2.0
S Vinylchloride	µg/L	<0.10
S 1,1-Dichlooretheen	µg/L	<0.10
S 1,2-Dichloorethenen (Som) factor 0,7	µg/L	0.14 <sup>1)</sup>
S 1,1-Dichloorpropaan	µg/L	<0.25
S 1,2-Dichloorpropaan	µg/L	<0.25
S 1,3-Dichloorpropaan	µg/L	<0.25
S Dichloorpropanen som factor 0.7	µg/L	0.52
<b>Minerale olie</b>		
Minerale olie (C10-C12)	µg/L	<8.0
Minerale olie (C12-C16)	µg/L	<15
Minerale olie (C16-C21)	µg/L	<16
Minerale olie (C21-C30)	µg/L	<31
Minerale olie (C30-C35)	µg/L	<15
Minerale olie (C35-C40)	µg/L	<15
S Minerale olie totaal (C10-C40)	µg/L	<100

Nr. **Monsteromschrijving**  
 1 PB1

**Analytico-nr.**  
 7326279

Eurofins Analytico B.V.



Q: door RvA geaccrediteerde verrichting  
 A: AP04 erkende verrichting  
 S: AS 3000 erkende verrichting

Dit certificaat mag uitsluitend in zijn geheel worden gereproduceerd.

**Akkoord**  
**Pr.coörd.**



Gildeweg 44-46 Tel. +31 (0)34 242 63 00  
 3771 NB Barneveld Fax +31 (0)34 242 63 99  
 P.O. Box 459 E-mail info-env@eurofins.nl  
 3770 AL Barneveld NL Site www.eurofins.nl

BNP Paribas S.A. 227 9245 25  
 VAT/BTW No. NL 8043.14.883.B01  
 KvK No. 09088623  
 IBAN: NL71BNP0227924525  
 BIC: BNPANL2A

Eurofins Analytico B.V. is erkend door het Vlaamse Gewest (OVAM en Dep. LNE), het Brusselse Gewest (BIM), het Waalse Gewest (DGRNE-OWD) en door de overheden van Frankrijk en Luxemburg (MEV).



**Bijlage (A) met deelmonsterinformatie behorende bij analysecertificaat 2012216705/1**

Pagina 1/1

Analytico-nr.	Boornr	Omschrijving	Van	Tot	Barcode	Monsteromschrijving
7326279	PB1				0691338073	PB1
7326279	PB1				0691338052	
7326279	PB1				0700598706	



**Eurofins Analytico B.V.**

Gildeweg 44-46  
 3771 NB Barneveld  
 P.O. Box 459  
 3770 AL Barneveld NL  
 Tel. +31 (0)34 242 63 00  
 Fax +31 (0)34 242 63 99  
 E-mail [info-env@eurofins.nl](mailto:info-env@eurofins.nl)  
 Site [www.eurofins.nl](http://www.eurofins.nl)

BNP Paribas S.A. 227 9245 25  
 VAT/BTW No. NL 8043.14.883.B01  
 KvK No. 09088623  
 IBAN: NL71BNPA0227924525  
 BIC: BNPANL2A

Eurofins Analytico B.V. is erkend door het Vlaamse Gewest (OVAM en Dep. LNE), het Brusselse Gewest (BIM), het Waalse Gewest (DGRNE-OWD) en door de overheden van Frankrijk en Luxemburg (MEV).

**Bijlage (B) met opmerkingen behorende bij analysecertificaat 2012216705/1**

Pagina 1/1

**Opmerking 1)**De toetswaarde van de som is gelijk aan de sommatie van  $0,7 \cdot RG$ **Eurofins Analytico B.V.**

Gildeweg 44-46      Tel. +31 (0)34 242 63 00  
3771 NB Barneveld      Fax +31 (0)34 242 63 99  
P.O. Box 459      E-mail [info-env@eurofins.nl](mailto:info-env@eurofins.nl)  
3770 AL Barneveld NL      Site [www.eurofins.nl](http://www.eurofins.nl)

BNP Paribas S.A. 227 9245 25  
VAT/BTW No. NL 8043.14.883.B01  
KvK No. 09088623  
IBAN: NL71BNPA0227924525  
BIC: BNPANL2A

Eurofins Analytico B.V. is erkend door het Vlaamse Gewest (OVAM en Dep. LNE), het Brusselse Gewest (BIM), het Waalse Gewest (DGRNE-OWD) en door de overheden van Frankrijk en Luxemburg (MEV).



**Bijlage (C) met methodeverwijzingen behorende bij analysecertificaat 2012216705/1**

Pagina 1/1

Analyse	Methode	Techniek	Referentiemethode
Aromaten (BTEXN)	W0254	HS-GC-MS	Cf. pb 3130-1
Barium (Ba)	W0421	ICP-MS	Cf. pb 3110-3 en cf. NEN-EN-ISO 17294-2
Cadmium (Cd)	W0421	ICP-MS	Cf. pb 3110-3 en cf. NEN-EN-ISO 17294-2
Kobalt (Co)	W0421	ICP-MS	Cf. pb 3110-3 en cf. NEN-EN-ISO 17294-2
Koper (Cu)	W0421	ICP-MS	Cf. pb 3110-3 en cf. NEN-EN-ISO 17294-2
Kwik (Hg)	W0421	ICP-MS	Cf. pb 3110-3 en cf. NEN-EN-ISO 17294-2
Molybdeen (Mo)	W0421	ICP-MS	Cf. pb 3110-3 en cf. NEN-EN-ISO 17294-2
Nikkel (Ni)	W0421	ICP-MS	Cf. pb 3110-3 en cf. NEN-EN-ISO 17294-2
Lood (Pb)	W0421	ICP-MS	Cf. pb 3110-3 en cf. NEN-EN-ISO 17294-2
Zink (Zn)	W0421	ICP-MS	Cf. pb 3110-3 en cf. NEN-EN-ISO 17294-2
Xylenen som AS3000	W0254	HS-GC-MS	Cf. pb 3130-1
Styreen	W0254	HS-GC-MS	Cf. pb 3130-1
VOCL (11)	W0254	HS-GC-MS	Cf. pb 3130-1
tribroomethaan	W0254	HS-GC-MS	Cf. pb 3130-1
CKW : Vinylchloride	W0254	HS-GC-MS	Cf. pb 3130-1
CKW : 1,1-Dichlooretheen HS	W0254	HS-GC-MS	Cf. pb 3130-1
DiClEtheen som AS3000	W0254	HS-GC-MS	Cf. pb 3130-1
1,1-dichloorpropaan	W0254	HS-GC-MS	Cf. pb 3130-1
1,2-Dichloorpropaan	W0254	HS-GC-MS	Cf. pb 3130-1
1,3-dichloorpropaan	W0254	HS-GC-MS	Cf. pb 3130-1
DiChlprop. som AS300	W0254	HS-GC-MS	Cf. pb 3130-2 en gw. NEN EN ISO 15680
Minerale Olie (GC)	W0215	LVI-GC-FID	Cf. pb 3110-5

Nadere informatie over de toegepaste onderzoeksmethoden alsmede een classificatie van de meetonzekerheid staan vermeld in ons overzicht "Specificaties analysemethoden", versie juli 2009.



Eurofins Analytico B.V.

Gildeweg 44-46  
3771 NB Barneveld  
P.O. Box 459  
3770 AL Barneveld NL

Tel. +31 (0)34 242 63 00  
Fax +31 (0)34 242 63 99  
E-mail info-env@eurofins.nl  
Site www.eurofins.nl

BNP Paribas S.A. 227 9245 25  
VAT/BTW No. NL 8043.14.883.B01  
KvK No. 09088623  
IBAN: NL71BNP0227924525  
BIC: BNPANL2A

Eurofins Analytico B.V. is erkend door het Vlaamse Gewest (OVAM en Dep. LNE), het Brusselse Gewest (BIM), het Waalse Gewest (DGRNE-OWD) en door de overheden van Frankrijk en Luxemburg (MEV).

## **Bijlage 4b Getoetste analyseresultaten**



Toetsing: S en I 2012 incl Barium							
Certificaatnummer	2012215788						
Monsteromschrijving	MM1 01 (50-100) 03 (8-50) 03 (150-200) 05 (50-100)						
Monstersoort	Grond, AS3000						
Uw projectnummer	12033193						
Uw projectnaam	BAN.C5S.NEN						
Uw ordernummer							
Datum monstername	21-12-2012						
Monsternemer							
Parameter	Eenheid	MM1	+/-	RG	AW	T	I
<b>Voorbehandeling</b>							
Cryogeen malen AS3000	Uitgevoerd						
<b>Bodemkundige analyses</b>							
Droge stof	% (m/m)	83,5					
Organische stof	% (m/m) ds	1,9					
Gloeirest	% (m/m) ds	97,7					
Korrelgrootte < 2 µm (Lutum)	% (m/m) ds	5,4					
<b>Metalen</b>							
Barium (Ba)	mg/kg ds	39	-	49	70	200	340
Cadmium (Cd)	mg/kg ds	<0,17	-	0,35	0,37	4,2	7,9
Kobalt (Co)	mg/kg ds	<4,3	-	4,3	5,9	40	74
Koper (Cu)	mg/kg ds	12	-	19	22	62	100
Kwik (Hg)	mg/kg ds	0,076	-	0,10	0,11	13	26
Molybdeen (Mo)	mg/kg ds	<1,5	-	1,5	1,5	96	190
Nikkel (Ni)	mg/kg ds	5,6	-	12	15	30	44
Lood (Pb)	mg/kg ds	27	-	32	34	200	360
Zink (Zn)	mg/kg ds	46	-	59	69	210	360
<b>Minerale olie</b>							
Minerale olie (C10-C12)	mg/kg ds	<3,0					
Minerale olie (C12-C16)	mg/kg ds	<5,0					
Minerale olie (C16-C21)	mg/kg ds	<6,0					
Minerale olie (C21-C30)	mg/kg ds	15					
Minerale olie (C30-C35)	mg/kg ds	11					
Minerale olie (C35-C40)	mg/kg ds	<6,0					
Minerale olie totaal (C10-C40)	mg/kg ds	<38	-	38	38	520	1000
<b>Polychloorbifenylen, PCB</b>							
PCB 28	mg/kg ds	<0,0010					
PCB 52	mg/kg ds	<0,0010					
PCB 101	mg/kg ds	<0,0010					
PCB 118	mg/kg ds	<0,0010					
PCB 138	mg/kg ds	<0,0010					
PCB 153	mg/kg ds	<0,0010					
PCB 180	mg/kg ds	<0,0010					
PCB (som 7) (factor 0,7)	mg/kg ds	0,0049	-	0,0049	0,0040	0,10	0,20
<b>Polycyclische Aromatische Koolwaterstoffen, PAK</b>							
Naftaleen	mg/kg ds	<0,050					
Fenanthreen	mg/kg ds	<0,050					
Anthraceen	mg/kg ds	<0,050					
Fluorantheen	mg/kg ds	0,075					
Benzo(a)anthraceen	mg/kg ds	<0,050					
Chryseen	mg/kg ds	0,061					
Benzo(k)fluorantheen	mg/kg ds	<0,050					
Benzo(a)pyreen	mg/kg ds	<0,050					
Benzo(ghi)peryleen	mg/kg ds	<0,050					
Indeno(123-cd)pyreen	mg/kg ds	0,051					
PAK VROM (10) (factor 0,7)	mg/kg ds	0,43	-	1,1	1,5	21	40

Legenda	
-	< streefwaarde/aw2000 of RG
+	> AchtergrondWaarde (AW)
++	> Tussenwaarde (T)
+++	> Interventiewaarde (I)
	Niet getoetst
RG	Rapportagegrens
Normwaarden zijn gecorrigeerd met de volgende gegevens:	
Lutum: 5.40% van droge stof en organische stof:1.90% van droge stof.	

Deze toetsing is met de grootste zorg samengesteld. Eurofins Analytico B.V. is echter niet verantwoordelijk voor de uitkomst van deze toetsing.

Toetsing: S en I 2012 incl Barium							
Certificaatnummer	2012215788						
Monsterschrijving	MM2 01 (160-200) 02 (50-100) 03 (220-250) 04 (70-100) 04 (170-220)						
Monstersoort	Grond, AS3000						
Uw projectnummer	12033193						
Uw projectnaam	BAN.C5S.NEN						
Uw ordernummer							
Datum monstername	21-12-2012						
Monsternemer							
Parameter	Eenheid	MM2	+/-	RG	AW	T	I
<b>Voorbehandeling</b>							
Cryogeen malen AS3000		Uitgevoerd					
<b>Bodemkundige analyses</b>							
Droge stof	% (m/m)	85,4					
Organische stof	% (m/m) ds	0,5					
Gloeirest	% (m/m) ds	99,1					
Korrelgrootte < 2 µm (Lutum)	% (m/m) ds	5,0					
<b>Metalen</b>							
Barium (Ba)	mg/kg ds	<15	-	49	67	200	330
Cadmium (Cd)	mg/kg ds	<0,17	-	0,35	0,36	4,1	7,9
Kobalt (Co)	mg/kg ds	<4,3	-	4,3	5,7	39	72
Koper (Cu)	mg/kg ds	<5,0	-	19	21	61	100
Kwik (Hg)	mg/kg ds	<0,050	-	0,10	0,11	13	26
Molybdeen (Mo)	mg/kg ds	<1,5	-	1,5	1,5	96	190
Nikkel (Ni)	mg/kg ds	3,8	-	12	15	29	43
Lood (Pb)	mg/kg ds	<13	-	32	34	190	360
Zink (Zn)	mg/kg ds	<17	-	59	68	210	350
<b>Minerale olie</b>							
Minerale olie (C10-C12)	mg/kg ds	<3,0					
Minerale olie (C12-C16)	mg/kg ds	<5,0					
Minerale olie (C16-C21)	mg/kg ds	<6,0					
Minerale olie (C21-C30)	mg/kg ds	<12					
Minerale olie (C30-C35)	mg/kg ds	<6,0					
Minerale olie (C35-C40)	mg/kg ds	<6,0					
Minerale olie totaal (C10-C40)	mg/kg ds	<38	-	38	38	520	1000
<b>Polychloorbifenylen, PCB</b>							
PCB 28	mg/kg ds	<0,0010					
PCB 52	mg/kg ds	<0,0010					
PCB 101	mg/kg ds	<0,0010					
PCB 118	mg/kg ds	<0,0010					
PCB 138	mg/kg ds	<0,0010					
PCB 153	mg/kg ds	<0,0010					
PCB 180	mg/kg ds	<0,0010					
PCB (som 7) (factor 0,7)	mg/kg ds	0,0049	-	0,0049	0,0040	0,10	0,20
<b>Polycyclische Aromatische Koolwaterstoffen, PAK</b>							
Naftaleen	mg/kg ds	<0,050					
Fenantheen	mg/kg ds	<0,050					
Anthraceen	mg/kg ds	<0,050					
Fluorantheen	mg/kg ds	<0,050					
Benzo(a)anthraceen	mg/kg ds	<0,050					
Chryseen	mg/kg ds	<0,050					
Benzo(k)fluorantheen	mg/kg ds	<0,050					
Benzo(a)pyreen	mg/kg ds	<0,050					
Benzo(ghi)peryleen	mg/kg ds	<0,050					
Indeno(123-cd)pyreen	mg/kg ds	<0,050					
PAK VROM (10) (factor 0,7)	mg/kg ds	0,35	-	1,1	1,5	21	40
<b>Legenda</b>							
-	< streefwaarde/aw2000 of RG						
+	> AchtergrondWaarde (AW)						
++	> Tussenwaarde (T)						
+++	> Interventiewaarde (I)						
	Niet getoetst						
RG	Rapportagegrens						
Normwaarden zijn gecorrigeerd met de volgende gegevens: Lutum: 5% van droge stof en organische stof:0.5% van droge stof.							

Deze toetsing is met de grootste zorg samengesteld, Eurofins Analytico B.V. is echter niet verantwoordelijk voor de uitkomst van deze toetsing.

Toetsing: S en I 2012 incl Barium							
Certificaatnummer	2012216705						
Monsterschrijving	PB1						
Monstersoort	Water, AS3000						
Uw projectnummer	12033193						
Uw projectnaam	BAN.C5S.NEN						
Uw ordernummer							
Datum monstername	28-12-2012						
Monsternemer							
Parameter	Eenheid	PB1	+/-	RG	S	T	I
<b>Metalen</b>							
Barium (Ba)	µg/L	<45	-	50	50	340	630
Cadmium (Cd)	µg/L	<0,80	-	0,80	0,40	3,2	6
Kobalt (Co)	µg/L	<5,0	-	20	20	60	100
Koper (Cu)	µg/L	<15	-	15	15	45	75
Kwik (Hg)	µg/L	<0,050	-	0,050	0,050	0,17	0,30
Molybdeen (Mo)	µg/L	<3,6	-	5	5	150	300
Nikkel (Ni)	µg/L	<15	-	15	15	45	75
Lood (Pb)	µg/L	<15	-	15	15	45	75
Zink (Zn)	µg/L	<60	-	65	65	430	800
<b>Vluchtige Aromatische Koolwaterstoffen</b>							
Benzeen	µg/L	<0,20	-	0,20	0,20	15	30
Tolueen	µg/L	<0,30	-	7	7	500	1000
Ethylbenzeen	µg/L	<0,30	-	4	4	77	150
o-Xyleen	µg/L	<0,10					
m,p-Xyleen	µg/L	<0,20					
Xylenen (som) factor 0,7	µg/L	0,21	-	0,30	0,20	35	70
BTEX (som)	µg/L	<1,1					
Naftaleen	µg/L	<0,050	-	0,050	0,010	35	70
Styreen	µg/L	<0,30	-	6	6	150	300
<b>Vluchtige organische halogeenkoolwaterstoffen</b>							
Dichloormethaan	µg/L	<0,20	-	0,20	0,010	500	1000
Trichloormethaan	µg/L	<0,60	-	6	6	200	400
Tetrachloormethaan	µg/L	<0,10	-	0,10	0,010	5,0	10
Trichlooretheen	µg/L	<0,60	-	24	24	260	500
Tetrachlooretheen	µg/L	<0,10	-	0,10	0,010	20	40
1,1-Dichloorethaan	µg/L	<0,60	-	7	7	450	900
1,2-Dichloorethaan	µg/L	<0,60	-	7	7	200	400
1,1,1-Trichloorethaan	µg/L	<0,10	-	0,10	0,010	150	300
1,1,2-Trichloorethaan	µg/L	<0,10	-	0,10	0,010	65	130
cis 1,2-Dichlooretheen	µg/L	<0,10					
trans 1,2-Dichlooretheen	µg/L	<0,10					
CKW (som)	µg/L	<3,2					
Tribroommethaan	µg/L	<2,0	-				630
Vinylchloride	µg/L	<0,10	-	0,20	0,010	2,5	5
1,1-Dichlooretheen	µg/L	<0,10	-	0,10	0,010	5,0	10
1,2-Dichloorethenen (Som) factor 0,7	µg/L	0,14	-	0,10	0,010	10	20
1,1-Dichloorpropaan	µg/L	<0,25					
1,2-Dichloorpropaan	µg/L	<0,25					
1,3-Dichloorpropaan	µg/L	<0,25					
Dichloorpropanen som factor 0.7	µg/L	0,52	-	0,75	0,80	40	80
<b>Minerale olie</b>							
Minerale olie (C10-C12)	µg/L	<8,0					
Minerale olie (C12-C16)	µg/L	<15					
Minerale olie (C16-C21)	µg/L	<16					
Minerale olie (C21-C30)	µg/L	<31					
Minerale olie (C30-C35)	µg/L	<15					
Minerale olie (C35-C40)	µg/L	<15					
Minerale olie totaal (C10-C40)	µg/L	<100	-	100	50	330	600

Legenda	
-	< streefwaarde/aw2000 of RG
+	> Streefwaarde (S)
++	> Tussenwaarde (T)
+++	> Interventiewaarde (I)
	Niet getoetst
RG	Rapportagegrens

Deze toetsing is met de grootste zorg samengesteld. Eurofins Analytico B.V. is echter niet verantwoordelijk voor de uitkomst van deze toetsing.

# Bijlage 5 Toetsingskader Circulaire bodemsanering

AW = achtergrondwaarde

S = streefwaarde

I = interventiewaarde t.b.v. sanering(-sonderzoek)

Stof/niveau	voorkomen in:		Grondwater (µg/l opgelost, tenzij anders vermeld)	
	Grond/sediment (mg/kg droge stof)		S	I
	AW	I		
<b>I. Metalen</b>				
antimoon (Sb)	4,0	22	-	20
arsen (As)	20	76	10	60
barium (Ba)	-	920*	50	625
cadmium (Cd)	0,60	13	0,4	6
chrom (Cr)	55	-	1	30
chrom III	-	180	-	-
chrom VI	-	78	-	-
cobalt (Co)	15	190	20	100
koper (Cu)	40	190	15	75
kwik (Hg)	0,15	-	0,05	0,3
kwik (anorganisch)	-	36	-	-
kwik (organisch)	-	4	-	-
lood (Pb)	50	530	15	75
molybdeen (Mo)	1,5	190	5	300
nikkel (Ni)	35	100	15	75
tin (Sn)	6,5	-	-	-
vanadium (V)	80	-	-	-
zink (Zn)	140	720	65	800
<b>II. Anorganische verbindingen</b>				
chloride	-	-	100 (Cl/l)	-
cyaniden-vrij	3	20	5	1500
cyaniden-complex	5,5	50	10	1500
thiocynaat	6,0	20	-	1500
<b>III. Aromatische verbindingen</b>				
benzeen	0,20	1,1	0,2	30
ethylbenzeen	0,20	110	4	150
tolueen	0,20	32	7	1000
xylenen	0,45	17	0,2	70
styreen (vinylbenzeen)	0,25	86	6	300
fenol	0,25	14	0,2	2000
creolen (som)	0,30	13	0,2	200
dodecylbenzeen	0,35	-	-	-
aromatische oplosmiddelen (som)	2,5	-	-	-
<b>IV. Polycyclische aromatische koolwaterstoffen (PAK's)</b>				
naftaleen	-	-	0,01	70
antraceen	-	-	0,0007	5
fenantreen	-	-	0,003	5
fluoranteen	-	-	0,003	1
benzo(a)antraceen	-	-	0,0001	0,5
chryseen	-	-	0,003	0,2
benzo(a)pyreen	-	-	0,0005	0,05
benzo(ghi)peryleen	-	-	0,0003	0,05
benzo(k)fluoranteen	-	-	0,0004	0,05
indeno(1,2,3cd)pyreen	-	-	0,0004	0,05
PAK (som 10)	1,5	40	-	-
<b>V. Gechloreerde koolwaterstoffen</b>				
vinylchloride	0,10	0,1	0,01	5
dichloormethaan	0,10	3,9	0,01	1000
1,1-dichloorethaan	0,20	15	7	900
1,2-dichloorethaan	0,20	6,4	7	400
1,1-dichlooretheen	0,30	0,3	0,01	10
1,2-dichlooretheen (cis- en trans-)	0,30	1	0,01	20
dichloorpropanen	0,80	2	0,8	80
trichloormethaan (chloroform)	0,25	5,6	6	400
1,1,1-trichloorethaan	0,25	15	0,01	300
1,1,2-trichloorethaan	0,3	10	0,01	130
trichlooretheen (Tri)	0,25	2,5	24	500
tetrachloormethaan (Tetra)	0,30	0,7	0,01	10
tetrachlooretheen (Per)	0,15	8,8	0,01	40
monochloorbenzeen	0,20	15	7	180
dichloorbenzenen	2,0	19	3	50
trichloorbenzenen	0,015	11	0,01	10
tetrachloorbenzenen	0,0090	2,2	0,01	2,5
pentachloorbenzeen	0,0025	6,7	0,003	1
hexachloorbenzeen	0,0085	2,0	0,0009	0,5
monochloorfenolen(som)	0,045	54	0,3	100
dichloorfenolen (som)	0,20	22	0,2	30
trichloorfenolen (som)	0,0030	22	0,03	10
tetrachloorfenolen (som)	0,015	21	0,01	10
pentachloorfenol	0,0030	12	0,04	3
PCB's (som 7)	0,020	1	0,01	0,01
chloornaftaleen (som)	0,070	23	-	6
monochlooranilinen (som)	0,20	50	-	30
dioxine (som I-TEQ)	0,000055	0,00018	-	-
pentachlooraniline	0,15	-	-	-

\* De norm voor barium geldt alleen voor die situaties waarbij duidelijk sprake is van antropogene bodemverontreiniging. Voor overige situaties is de norm voor barium tijdelijk buiten werking gesteld.

## Bijlage 5 Toetsingskader Circulaire bodemsanering

Stof/niveau	voorkomen in:		Grond/sediment (mg/kg droge stof)		Grondwater (µg/l opgelost, tenzij anders vermeld)	
	AW	I	S	I		
<b>VI. Bestrijdingsmiddelen</b>						
chlooraan	0,0200	4	0,02 ng/l	0,2		
DDT (som)	0,20	1,7	-	-		
DDE (som)	0,10	2,3	-	-		
DDD (som)	0,020	34	-	-		
DDT/DDE/DDD (som)	-	-	0,004 ng/l	0,01		
aldrin	-	0,32	0,009 ng/l	-		
dieldrin	-	-	0,1 ng/l	-		
endrin	-	-	0,04 ng/l	-		
drins (som)	0,015	4	-	0,1		
α-endosulfan	0,00090	4	0,2 ng/l	5		
α-HCH	0,0010	17	33 ng/l	-		
β-HCH	0,0020	1,6	8 ng/l	-		
γ-HCH (lindaan)	0,0030	1,2	9 ng/l	-		
HCH-verbindingen (som)	-	-	0,05	1		
heptachloor	0,00070	4	0,005 ng/l	0,3		
heptachloorepoxide (som)	0,0020	4	0,005 ng/l	3		
hexachloorbutadieen	0,003	-	-	-		
organochloorhoudende bestrijdingsmiddelen (som landbodem)	0,0075	-	-	-		
azinfos-methyl	0,15	2,5	0,05-16 ng/l	0,7		
organotin verbindingen (som)	0,065	-	-	-		
tributyltin (TBT)	0,55	4	0,02	50		
MCPA	0,035	0,71	29 ng/l	150		
atracine	0,15	0,45	2 ng/l	50		
carbaryl	0,017	0,017	9 ng/l	100		
carbofuran	0,60	-	-	-		
4-chloormethylfenolen (som)	0,090	-	-	-		
niet-chloorhoudende bestr.mid. (som)						
<b>VII. Overige verontreinigingen</b>						
asbest	-	100	-	-		
cyclohexanon	2,0	150	0,5	15000		
dimethyl ftalaat	0,045	82	-	-		
diethyl ftalaat	0,045	53	-	-		
di-isobutylftalaat	0,045	17	-	-		
dibutyl ftalaat	0,070	36	-	-		
butyl benzylftalaat	0,070	48	-	-		
dihexyl ftalaat	0,070	220	-	-		
di(2-ethylhexyl)ftalaat	0,045	60	-	-		
ftalaten (som)	-	-	0,5	5		
minerale olie	190	5000	50	600		
pyridine	0,15	11	0,5	30		
tetrahydrofuran	0,45	7	0,5	300		
tetrahydrothiofeen	1,5	8,8	0,5	5000		
tribroommethaan	0,20	75	-	630		
ethyleenglycol	5,0	-	-	-		
diethyleenglycol	8,0	-	-	-		
acrylonitril	2,0	-	-	-		
formaldehyde	2,5	-	-	-		
isopropanol (2-propanol)	0,75	-	-	-		
methanol	3,0	-	-	-		
butanol (1-butanol)	2,0	-	-	-		
butylacetaat	2,0	-	-	-		
ethylacetaat	2,0	-	-	-		
methyl-tert-butyl ether (MTBE)	0,20	-	-	-		
methylethylketon	2,0	-	-	-		

### Bodemtypecorrectie

#### Anorganische verbindingen

$$L_b = L_{st} * \frac{a + b * \% lut. + c * \% org.st.}{a + b * 25 + c * 10}$$

$L_b$  is interventiewaarden geldend voor de te beoordelen bodem (mg/kg);  $L_{st}$  is interventiewaarde voor de standaardbodem (mg/kg); % lut. is gemeten percentage lutum in de te beoordelen bodem; % org. st. is gemeten percentage organisch stof in de te beoordelen bodem; **A**, **B** en **C** zijn constanten afhankelijk van de stof; Voor toepassing van de bodemtypecorrectie bij streefwaarden wordt in de bovenstaande formule de interventiewaarde vervangen door streefwaarde.

## Bijlage 5 Toetsingskader Circulaire bodemsanering

STOF	a	b	c
arseen	15	0,4	0,4
barium	30	5	0
beryllium	8	0,9	0
cadmium	0,4	0,007	0,021
chromium	50	2	0
cobalt	2	0,28	0
koper	15	0,6	0,6
kwik	0,2	0,0034	0,0017
lood	50	1	1
nikkel	10	1	0
tin	4	0,6	0
vanadium	12	1,2	0
zink	50	3	1,5

### Organische verbindingen

$$Lb = Lst * \frac{\% \text{ org. st.}}{10}$$

**Lb** is interventiewaarden geldend voor de te beoordelen bodem (mg/kg); **Lst** is interventiewaarde voor de standaardbodem (mg/kg); **% org. st.** is gemeten percentage organisch stof in de te beoordelen bodem; Voor bodems met gemeten organisch stofgehaltes van meer dan 30% respectievelijk minder dan 2%, worden gehalten van respectievelijk 30% en 2% aangehouden. Voor toepassing van de bodemtypecorrectie bij streefwaarden wordt in de bovenstaande formule de interventiewaarde vervangen door streefwaarde.

### Nader onderzoek

De tussenwaarde (T) is het toetsingscriterium ten behoeve van een nader onderzoek. Wordt de tussenwaarde overschreden, dan is een nader onderzoek, op korte termijn, noodzakelijk.

$$T = 0,5 * (S + I)$$

T is de tussenwaarde; S is de streefwaarde en I is de interventiewaarde.

## Bijlage 6 Geraadpleegde bronnen

Informatiebron	Geraadpleegd (ja/nee)	Toelichting		
		Datum kaartmateriaal		Opmerkingen
<b>Informatie uit kaartmateriaal etc.</b>		<b>Datum kaartmateriaal</b>		<b>Opmerkingen</b>
Historische topografische kaart	ja	1800-heden		watwaswaar.nl
Luchtfoto	ja	Ca. 2010		maps.google.nl
<b>Informatie uit themakaarten</b>		<b>Datum bron/ kaartmateriaal</b>		<b>Opmerkingen</b>
Bodemkaart Nederland	ja	-		bodemdata.nl
Grondwaterkaart Nederland	ja	-		wateratlas Brabant
Bodemloket.nl	ja	2012		
<b>Informatie van eigenaar / terreingebruiker / opdrachtgever</b>		<b>Datum uitgevoerd</b>	<b>Contactpersoon</b>	<b>Opmerkingen</b>
Historisch gebruik locatie	ja	17 december 2012	Dhr. H. Keustermans	
Huidig gebruik locatie	ja			
Huidig gebruik belendende percelen (vanuit onderzoekslocatie)	ja			
Toekomstig gebruik locatie	ja			
Calamiteiten/resultaten voorgaande bodemonderzoeken	ja			
Verhandingen/kabels en leidingen locatie	ja			
<b>Informatie van gemeente</b>		<b>Datum uitgevoerd</b>	<b>Contactpersoon</b>	<b>Opmerkingen</b>
Archief Bouw- en woningtoezicht	ja	17 december 2012	Dhr. T. Janssen	
Archief Wet milieubeheer en Hinderwet	ja			
Archief ondergrondse tanks	ja			
Archief bodemonderzoeken	ja			
Gemeenteambtenaar milieuzaken	ja			
<b>Informatie uit terreininspectie</b>		<b>Datum uitgevoerd</b>		<b>Opmerkingen</b>
Historisch gebruik locatie	ja	21 december 2012		
Huidig gebruik locatie	ja			
Huidig gebruik belendende percelen (vanuit onderzoekslocatie)	ja			
Verhandingen	ja			

# Bodemloket rapport

geprint op 17 Dec 2012 10:14



## Rapport NB074400029

### Locatie

ID	NB074400029
Locatiecode BIS	
Locatie	Pastoor de Katerstraat 21
Adres	Pastoor de Katerstraat 21 5111CM BAARLE-NASSAU
Gegevensbeheerder	Provincie Noord-Brabant
Bevoegd gezag	Provincie Noord-Brabant

### Statusinformatie

Beschikking ernst en risicobepaling	
Vervolg	Uitvoeren historisch onderzoek

### Saneringsinformatie

#### Type sanering

Start

Eind

### Verontreinigende (onderzochte) activiteiten

Omschrijving	Start	Eind
benzine-service-station (5050)	onbekend	onbekend
dierlijke oliën- en vettengroothandel (51216)	onbekend	onbekend
veevoeder- en meststoffengroothandel (512172)	onbekend	onbekend
landbouwmachinereparatiebedrijf (293202)	1943	onbekend
sigarenfabriek (160001)	1925	onbekend
vee- en mengvoederfabriek (157101)	onbekend	onbekend

### Onderzoeksrapporten

Type	Auteur	Nummer	Datum
------	--------	--------	-------

### Besluiten

Besluit	Besluitdatum	Kenmerk
---------	--------------	---------

### Beschikte kadastrale percelen

Code	Sectie	Perceel
------	--------	---------

### Contact

#### Provincie Noord-Brabant

t.a.v.: Backoffice Bureau Bodem  
Postbus 90151  
5200 MC 'S-HERTOGENBOSCH  
tel.: 073-680.8889  
fax.:073-680.7641

email:[bodemloket@brabant.nl](mailto:bodemloket@brabant.nl)

Algemene info:[www.brabant.nl/bodem](http://www.brabant.nl/bodem)

Wilt u bij vragen over locaties de betreffende **LOCATIE ID**  
(zoals bovenstaand is vermeld) gereedhouden  
dan kunnen wij u sneller helpen !



Legenda

Locatie



---

Beschikbaarheid gegevens



Eigen website beschikbaar



Geen gegevens in Bodemloket

---

Voortgang onderzoek



Gesaneerd



Onderzoek uitgevoerd,  
geen noodzaak tot verder  
onderzoek of sanering



Onderzoek uitgevoerd,  
verder onderzoek kan  
noodzakelijk zijn



Historische activiteit  
bekend

---

Mijnsteengebieden



Mijnsteengebieden Limburg  
Besluit Bodemkwaliteit



---

Disclaimer:

De gegevens op het Bodemloket zijn met de grootste zorg samengesteld. Toch kan het voorkomen dat de informatie op deze website verouderd is, onvolledig is of onjuistheden bevat. De organisatie achter Bodemloket.nl noch de data-eigenaren (gemeenten en provincies) zijn aansprakelijk voor enigerlei schade die het directe of indirecte gevolg is van of in verband staat met het gebruik van de op deze website beschikbare informatie. U helpt de overheid door eventuele geconstateerde fouten of gebreken te melden.

De provincies en gemeenten die op de kaart van Nederland groen gekleurd zijn, leveren informatie aan voor het Bodemloket. Ook andere instanties - zoals kleinere gemeenten - hebben soms bodeminformatie, maar deze vindt u voorlopig nog niet op deze website. Wilt u een compleet beeld? Neem dan zeker óók contact op met uw gemeente. Staat een locatie (nog) niet vermeld op de kaart? Dan hebben we daar geen informatie over.

Op bodemloket.nl vindt u per plaats een overzicht van de bevoegde instanties. De contactgegevens vindt u op de website van de desbetreffende gemeente of provincie.



OPEN  
TERREIN

OPSLAG-  
LOODS

SCHAAL 1:100

BENZINE-  
TANK

*sectie no 1648*

SITUATIE VAN HET PAND A/B PASTOOR DE KATER STRAAT

KADASTRAAL BEKEND ONDER SECTIE ... N°

VAN DEN HEER T. K. A. KEUJSTERMANS' EN ZONEN.

BENZINE

**HINDERWET**

Jaar 1958 nr. 1  
Registrernr.

**VERGUNNING**

Burgemeester en wethouders van de gemeente Baarle-Nassau ;  
gelezen een verzoekschrift, d.d. 25 juni 1958 ,  
van P.F.C. Smits van Tetrode N.V. te Breda ,  
waarbij vergunning wordt gevraagd tot het  
plaatsen van een benzinepompinstallatie

op/in het perceel kadastraal bekend gemeente Baarle-Nassau  
sectie C nr. 1647 , plaatselijk bekend Pastoor de Katerstraat nr. A.67 ;  
overwegende, dat blijkens de verklaring van het districtshoofd van de arbeidsinspectie te Breda  
d.d. 6 sept. 1958 nr. 16552 , de veiligheidswet 1934 (niet) op de  
bovengenoemde inrichting van toepassing is <sup>1)</sup>

2)  
dat tegen inwilliging van het verzoek door niemand bezwaren zijn ingebracht ;  
gezien het in art. 11, lid 2 van de hinderwet bedoelde proces-verbaal van de zitting van  
22 september 1958 ;

gelet op artikel 12 van de hinderwet ;  
besluiten :  
1. aan P.F.C. Smits van Tetrode N.V. te Breda , voornoemd,  
de gevraagde vergunning te verlenen overeenkomstig de aan dit besluit gehechte beschrijving  
en tekening(en), zulks onder de volgende voorwaarden :

<sup>1)</sup> Indien de veiligheidswet 1934 van toepassing is, hieraan toe te voegen: en dat de inrichting (eventueel tijdsduur invullen) zal voldoen aan de krachtens deze wet gestelde, bij algemene maatregel van bestuur aangewezen voorschriften, voor zover zulks kan blijken uit de overgelegde bescheiden.  
<sup>2)</sup> Indien ingevolge art. 8 van de hinderwet het advies van de bij het hinderbesluit aangewezen ambtenaren en officieren is ingewonnen, hier in te vullen:  
gelet op het advies van d.d.



# ARBEIDSINSPECTIE

2<sup>e</sup> District

No. 16552.

H. W. No. 415.

Breda, 6 september 1958.

Aan

P.F.C. Smits van Tetrode N.V.,

Spoorstraat 64,

te BREDA.

Ter voldoening aan het bepaalde bij artikel 35bis, lid 1, der Veiligheidswet 1934 verklaar ik – zulks in verband met uw aanvraag ingevolge de Hinderwet om vergunning tot oprichting van een benzinepompinstallatie door het plaatsen van een 4000-liter tank met een aftappomp aangedreven door een elektromotor met een vermogen van 1/3 pk, t.b.v. J.K.A. Keustermans en zonen,

op perceel, gelegen te Baarle-Nassau,

Pastoor de Katerstr. No. A 67, kadastraal bekend

gemeente Baarle-Nassau,

Sectie C, No. 1647,

dat de Veiligheidswet 1934 op de inrichting NIET van toepassing is.

DE HOOFDINSPECTEUR-DIRECTEUR VAN DE ARBEID, 1<sup>e</sup> klasse,  
wnd. HOOFD V/H 2<sup>e</sup> DISTRICT DER ARBEIDSINSPECTIE,

w.g. J. L. Wispelweij



**Econsultancy is een onafhankelijk adviesbureau.** Wij bieden realistisch advies en concrete oplossingen voor milieuvraagstukken en willen daarmee een bijdrage leveren aan een duurzaam en verantwoord gebruik van onze leefomgeving.

#### **werkwijze**

Inzet en professionele betrokkenheid kenmerken onze diensten. De verantwoordelijke projectleider is het eenduidige aanspreekpunt voor de klant en is verantwoordelijk voor alle aspecten van het project: kwaliteit, tijd, geld, communicatie en organisatie. De kernwaarden deskundig, vertrouwd, betrokken, flexibel, zorgvuldig en vernieuwend zijn een belangrijke leidraad in ons handelen.

Kenmerkend voor onze werkwijze is dat we altijd in dialoog met de opdrachtgever tot concrete en direct toepasbare oplossingen komen. In onze manier van werken willen wij graag vier kernkwaliteiten centraal stellen: kennis, creativiteit, pro-actief handelen en partnerschap.

#### **kennis**

Het deskundig begeleiden van onze opdrachtgevers vraagt om betrokkenheid bij en kennis van de bedoelingen van de opdrachtgever. Het vereist ook gedegen en actuele vakinhoudelijke kennis. Kenmerkend voor Econsultancy vinden wij dat wij alle beschikbare kennis snel en effectief inzetten. Onze medewerkers vormen ons belangrijkste kapitaal. Ook persoonlijke en inhoudelijke ontwikkeling staat centraal want ons werk vraagt steeds om nieuwe kennis en nieuwe verantwoordelijkheden.

#### **creativiteit**

Medewerkers van Econsultancy zijn in staat om buiten de geijkte kaders een oplossing te zoeken met in achtname van de geldende wet- en regelgeving. Oplossingen die bedoeld zijn om snel en efficiënt het doel van de opdrachtgever te bereiken. Dit vraagt om flexibiliteit en betrokkenheid.

#### **kwaliteit**

Continue wordt door ons gestreefd naar het verhogen van de professionaliteit van de dienstverlening. Het leveren van diensten wordt intern op een dusdanige wijze georganiseerd dat het gevraagde resultaat daadwerkelijk op een zo effectief en efficiënt mogelijke wijze wordt voortgebracht. Hierbij staat de klanttevredenheid centraal. Het kwaliteitssysteem van Econsultancy voldoet aan de NEN-EN-ISO 9001: 2000. Tevens is Econsultancy gecertificeerd voor diverse protocollen en beoordelingsrichtlijnen.

#### **opdrachtgevers**

Econsultancy heeft sinds haar oprichting in 1996 al meer dan tienduizend projecten uitgevoerd. Dat kan in bijvoorbeeld het werkveld bodem gaan van een klein (verkennend bodemonderzoek voor een woonhuis) tot groot (het in kaart brengen van de bodemvervuiling van een geheel vliegveld) project. Projecten in opdracht van de rijksoverheid tot de particulier, van het bedrijfsleven tot non-profit organisaties. De projecten kennen een grote diversiteit en hebben in sommige gevallen uitsluitend een onderzoekend karakter en zijn in andere gevallen meer adviserend.

Steeds vaker wordt ook onderzoek binnen meerdere disciplines door onze opdrachtgevers verlangd. Onze medewerkers zijn in staat dit voor de opdrachtgever te coördineren en zelf (deel)onderzoeken uit te voeren. Ter illustratie van de veelvoud en veelzijdigheid van de projecten kan, indien gewenst, een uitgebreide referentielijst worden verschaft.

#### **Vestiging Limburg**

Rijksweg Noord 39  
6071 KS Swalmen  
Tel. 0475 - 504961  
Swalmen@Econsultancy.nl

#### **Vestiging Gelderland**

Fabrieksstraat 19c  
7005 AP Doetinchem  
Tel. 0314 - 365150  
Doetinchem@Econsultancy.nl

#### **Vestiging Brabant**

Rapenstraat 2  
5831 GJ Boxmeer  
Tel. 0485 - 581818  
Boxmeer@Econsultancy.nl





E-MAIL  
info@  
econsultancy.nl  
INTERNET  
econsultancy.nl

