




<b>Advies</b>	Plangebied	Maaijkant 2 <sup>e</sup> fase - Ulicoten	
<b>Selectiebesluit</b>	Gemeente	Baarle-Nassau	
	Type onderzoek	IVO-(verkennde fase)	
	Opsteller	IDDS Archeologie	

<b>Rapport</b>	Moerman, S., 2017: <i>Inventariserend Veldonderzoek, verkennende fase. Maaijkant 2<sup>e</sup> fase, Ulicoten gemeente Baarle-Nassau</i> . IDDS Archeologie rapport 2013.		
	Versie 1.2, datum augustus 2017		
<b>Conclusie rapport</b>	<p>De rapportage van het archeologische onderzoek is uitstekend uitgevoerd en voldoet aan de in de KNA 4.0 gestelde eisen. Het onderzoek draagt bij aan de kennis van het plangebied en van de omgeving omdat is gebleken dat binnen het plangebied leemlagen aanwezig zijn waardoor de bodem droger en daardoor interessanter was voor bewoning dan voorheen werd aangenomen.</p> <p>Ook blijkt dat er een AC profiel aanwezig is waardoor de kans op het aantreffen van vuursteenvindplaatsen erg klein is.</p> <p>De auteur heeft goed beargumenteerd hoe en waarom zij tot het gegeven selectieadvies gekomen is. Ik heb nog een aantal opmerkingen die in het rapport aangepast moeten worden.</p>		
<b>Waardering rapport</b>	<p>Het advies aan de gemeente Baarle-Nassau is om <b>in te stemmen met</b> het rapport en met inbegrip van de verwerking van onderstaande opmerkingen om te zetten naar een definitieve versie.</p> <p>Graag ontvang ik rechtstreeks van de archeologisch uitvoerder een <u>digitaal</u> exemplaar van het definitieve rapport.</p>		
<b>Adviseur</b>	Mevr. drs. F. (Floor) Timmermans Tel. 076-5027215, <a href="mailto:floor.timmermans@west-brabant.eu">floor.timmermans@west-brabant.eu</a>	Etten-Leur, 04-09-2017	
<b>Bevoegde overheid</b>	De gemeente neemt het advies selectiebesluit van de regio-archeoloog onverkort over.  Burgemeester en wethouders van de gemeente Baarle-Nassau, namens dezen, Bram Keijsers	Rijen, 06-09-2017	

### Advies selectiebesluit

Het advies betreffende het selectiebesluit is om **geen vervolgonderzoek** te laten uitvoeren.


Het onderzoekstraject is opgezet met als doel te onderzoeken of er binnen het plangebied potentiële vuursteenvindplaatsen aanwezig zijn en of de verwachting historische kern meer uitstraalt op het plangebied en er hier ook historische bebouwing te verwachten is.

Uit het bureauonderzoek is reed gebleken dat dit laatste niet het geval is. Wel kan er niet uitgesloten worden dat er archeologische resten zich bevinden binnen het plangebied omdat blijkt dat de bodem beter geschikt is voor bewoning dan uit de gemeentelijk verwachtingenkaart naar voren komt. Dit komt doordat er leemlagen in de bodem zijn aangetroffen waardoor het plangebied waarschijnlijk droger en dus een aantrekkelijker locatie was voor landbouwers. IDDS adviseert om deze reden om een vervolgonderzoek in de vorm van een karterend booronderzoek en een proefsleuvenonderzoek te laten uitvoeren. Als echter gekeken wordt naar de locatie, de historische kaarten, de informatie uit Archis, ahn en naar de geomorfologie en dit wordt vergeleken met de verkennende boringen, zijn er in de direct omgeving van het plangebied delen die aantrekkelijker waren voor bewoning dan het plangebied. Het is dan ook meer aannemelijker dat de landbouwers hun boerderijen niet binnen het plangebied hebben gebouwd maar eerder als landbouw of weidegrond hebben gebruikt. Ook hier kunnen dus archeologische sporen van zijn overgebleven in het plangebied. Het is echter de vraag in hoeverre deze als behoudenswaardig geïdentificeerd zouden worden.

Uit het booronderzoek blijkt verder dat de bodem niet meer geheel intact is. Er is een A-C profiel aanwezig doordat de bodem bewerkt is en de natuurlijke bodemvorming omgeploegd is en/of opgenomen in de A Horizont. Dit betekent dat de kans op het aantreffen van intacte vuursteenvindplaatsen (zoals bv specialisaties van kampementen) zeer klein is geworden.

Op basis van bovengenoemde argumenten adviseer ik daarom om geen archeologisch vervolgonderzoek binnen het plangebied te laten uitvoeren.

Let wel: als men tijdens bouw- of andere werkzaamheden ondanks vooronderzoek toch op archeologische resten stuit, dan moet

<b>Advies</b> <b>Selectiebesluit</b>	Plangebied	Maaijkant 2 <sup>e</sup> fase - Ulicoten	
	Gemeente	Baarle-Nassau	
	Type onderzoek	IVO-(verkennende fase)	
	Opsteller	IDDS Archeologie	

dit volgens artikel 5.10 van de Erfgoedwet uit juli 2016 zo spoedig mogelijk gemeld worden bij de Minister van OC&W (de Rijksdienst voor het Cultureel Erfgoed: Infodesk email: [info@cultureelerfgoed.nl](mailto:info@cultureelerfgoed.nl) of tel: 033-4217456), In dit geval kan het ook bij de ABG gemeente (Bram Keijsers, 088-3821448 / [BramKeijsers@abg.nl](mailto:BramKeijsers@abg.nl)) of bij het meldpunt archeologische bodemvondsten van de provincie Noord-Brabant (Godfried Scheijvens 06-18303222).