

Advies AMZ			
	Plangebied	Plangebied Ruiterhof - Genderen	
	Gemeente	Aalburg	
	Soort Advies	Advies archeologische monumentenzorg	

Algemene informatie	Aanleiding: nieuwbouw		
	Oppervlakte plangebied: ca. 2.000 m ²		
Advies	Het advies aan de gemeente Aalburg is om af te zien van de archeologische zorgplicht binnen het plangebied Ruiterhof en geen archeologisch onderzoek uit te laten voeren.		
Adviseur	Mevr. drs. L. (Leonie) Weterings-Korthorst Tel. 076-5027229, leonie.weterings@west-brabant.eu	Etten-Leur, 30-1-2018	

Opmerkingen


De Regio West-Brabant is gevraagd om archeologisch advies te geven bij het plan om aan de Ruiterhof te Genderen een achttal huurwoningen te ontwikkelen.

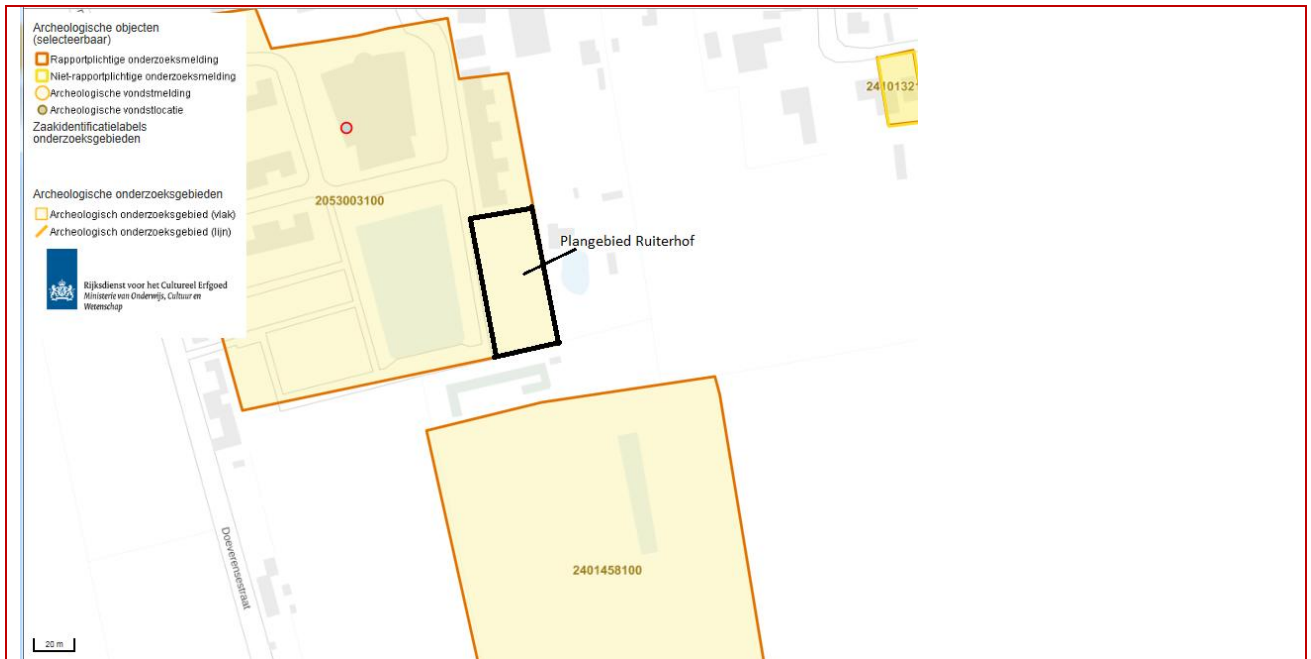
Archeologische achtergrond

Het plangebied kent een hoge archeologische verwachting. Deze verwachting is gebaseerd op de aanwezigheid van de stroomgordel van Hank waarbij bewoning mogelijk is geweest vanaf de Late IJzertijd. In de directe omgeving van het plangebied zijn twee archeologische onderzoeken uitgevoerd (afb. 1). Het eerste betreft een bureau- en booronderzoek van BILAN uit 2004. Het lijkt alsof het plangebied Ruiterhof binnen het onderzoekgebied van BILAN valt, maar dat is niet het geval (afb. 2). Daarnaast is 25 meter ten zuiden van het plangebied in 2013 een bureau- en karterend booronderzoek uitgevoerd door RAAP (Plangebied Voompad). Uit de onderzoeken kan geconcludeerd worden dat hoewel binnen beide plangebieden inderdaad de verwachte bewoonbare oeverafzettingen zijn aangetroffen in de boringen, zijn er geen voor archeologie relevante bodemlagen vastgesteld en zijn er eveneens geen archeologische indicatoren gevonden. Gezien het feit dat plangebied Ruiterhof grenst aan beide onderzochte gebieden, is het redelijk om deze onderzoeksresultaten naar het te ontwikkelen plangebied te extrapoleren. Vanwege de aangetoonde aanwezigheid van de stroomgordel van Hank en de daaraan gekoppelde hoge archeologische verwachting, blijft deze voor de omgeving van de plangebieden wel gehandhaafd.

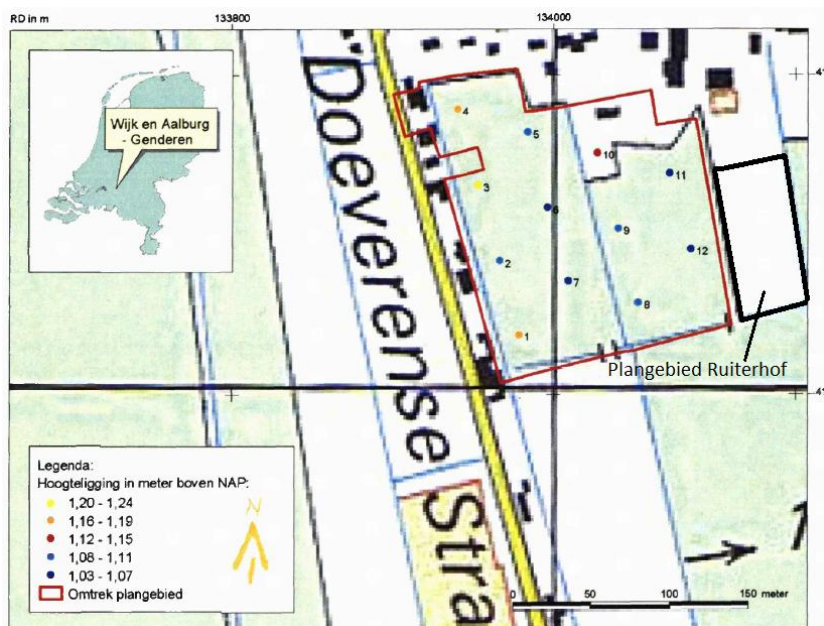
Advies

Het advies aan de gemeente Aalburg is om af te zien van de archeologische zorgplicht binnen het plangebied Ruiterhof en geen archeologisch onderzoek uit te laten voeren.

Advies AMZ			
	Plangebied	Plangebied Ruitershof - Genderen	
	Gemeente	Aalburg	
	Soort Advies	Advies archeologische monumentenzorg	



Afbeelding 1. Uitsneden uit het ARChEologisch InformatieSysteem (ARCHIS) van de Rijksdienst voor het Cultureel Erfgoed. Binnen de noordelijke omkadering bevindt zich het onderzoek van BILAN en de zuidelijke betreft het onderzoek van RAAP.



Afbeelding 2. Weergaven van het onderzoek van BILAN waarbij te zien is dat plangebied Ruitershof buiten het onderzoeksgebied valt.