

## Projectberekening

Dit document geeft een overzicht van de invoer en rekenresultaten van een Projectberekening met AERIUS Calculator. De berekening is uitgevoerd binnen stikstofgevoelige Natura 2000-gebieden, op rekenpunten die overlappen met habitattypen en/of leefgebieden die aangewezen zijn in het kader van de Wet natuurbescherming, gekoppeld aan een aangewezen soort, of nog onbekend maar mogelijk wel relevant, en waar tevens sprake is van een overbelaste of bijna overbelaste situatie voor stikstof.



- Overzicht
- Samenvatting situaties
- Resultaten
- Detailgegevens per emissiebron

*Meer toelichting over deze PDF kunt u vinden in een bijbehorende leeswijzer. Deze leeswijzer en overige documentatie is te raadplegen via:  
[www.aerius.nl/handleidingen-en-leeswijzers](http://www.aerius.nl/handleidingen-en-leeswijzers)*



## Contactgegevens

Rechtspersoon gemeente Tytsjerksteradiel  
Inrichtingslocatie Rinia van Nautaweg 55,  
9061AD Gytsjerk

## Activiteit

Omschrijving centrum Gytsjerk  
Toelichting berekening centrumplan

## Berekening

AERIUS kenmerk RekbifnESF8  
Datum berekening 12 april 2022, 15:26  
Rekenconfiguratie Wnb-rekengrid

## Totale emissie



Situatie 1 - Beoogd	Rekenjaar	Emissie NH3	Emissie NOx
	2022	1,1 kg/j	184,5 kg/j

## Resultaten

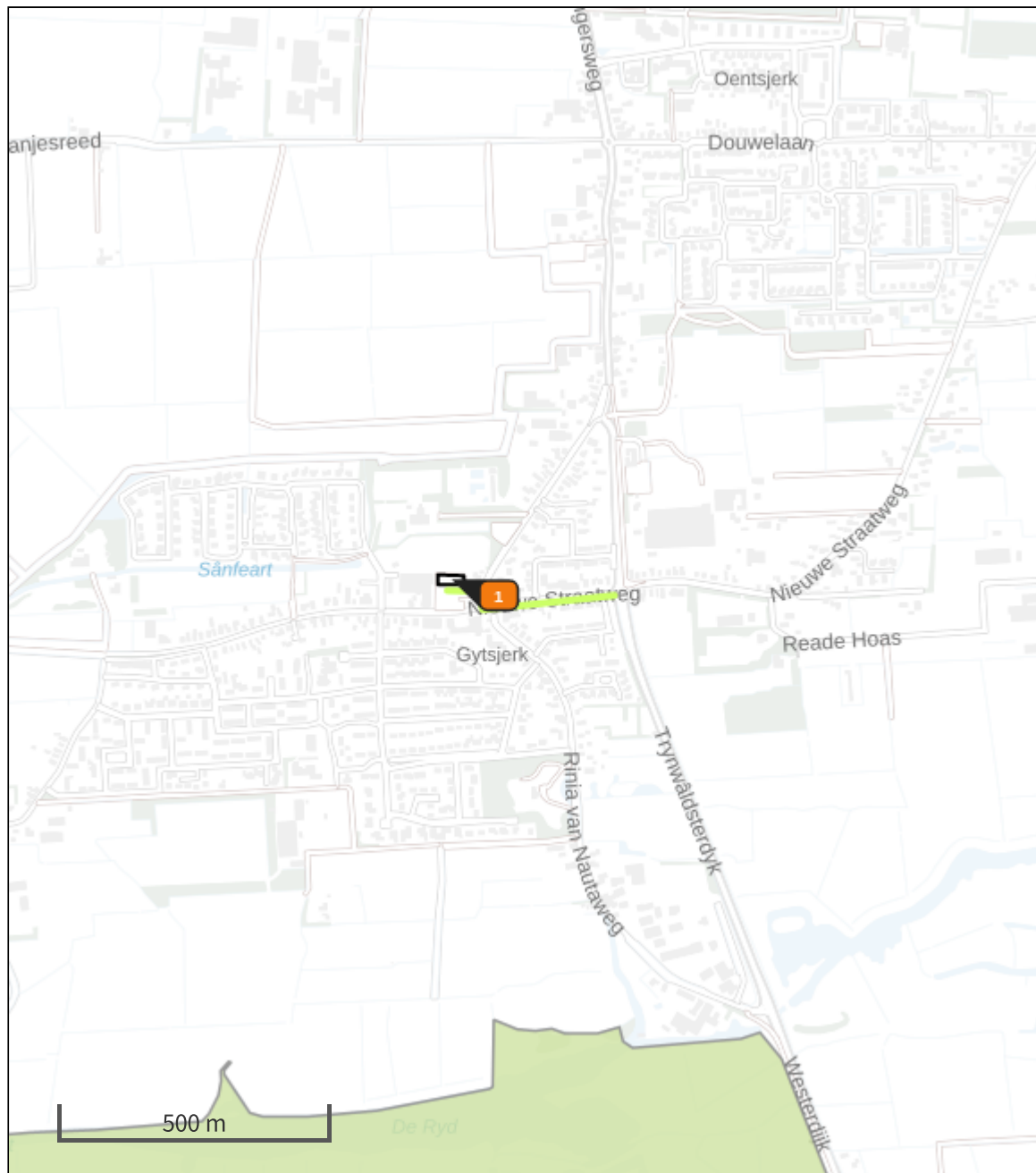
Situatie 1 - Beoogd	Hoogste depositie	Hexagon	Gebied
	-		
Gekarteerd oppervlak met toename (ha)	0,00 ha		
Gekarteerd oppervlak met afname (ha)	0,00 ha		
Grootste toename van depositie	0,00 mol/ha/j		
Grootste afname van depositie	0,00 mol/ha/j		




## Situatie 1 (Beoogd), rekenjaar 2022

Emissiebronnen	Emissie NH3	Emissie NOx
 Wonen en Werken   Woningen   Bron 1	-	167,0 kg/j
 Verkeersnetwerk	1,1 kg/j	17,5 kg/j

Hoogste af- en toename op (bijna) overbelaste stikstofgevoelige Natura 2000 gebieden.



- |   |   |  |
|---|---|--|
|  Habitatrictlijn |  Vogelrichtlijn, Habitatrictlijn |  Grootste afname van depositie  |
|  Vogelrichtlijn  |  Niet bepaald                    |  Grootste toename van depositie |
|   |   |  Hoogste totale depositie       |

De bronnen op de kaart horen bij de Beoogde situatie.



**Resultaten stikstofgevoelige Natura 2000 gebieden situatie "Situatie 1" (Beogd)  
incl. saldering e/o referentie**

	Berekend (ha gekarteed)	Hoogste totale depositie (mol/ha/jr)	Met toename (ha gekarteed)	Grootste toename (mol/ha/jr)	Met afname (ha gekarteed)	Grootste afname (mol/ha/jr)
Totaal	0,00	0,00	0,00	0,00	0,00	0,00



## Situatie 1, Rekenjaar 2022

### 1 Wonen en Werken | Woningen

Naam	Bron 1	Uittreedhoogte	<u>1,0 m</u>	NOx	167,0 kg/j
Wijze van ventilatie	Niet geforceerd	Warmteinhoud	<u>0,000 MW</u>		
Temporele Variatie	<u>Continue Emissie</u>				

### Disclaimer

Hoewel verstrekte gegevens kunnen dienen ter onderbouwing van een vergunningaanvraag, kunnen er geen rechten aan worden ontleend. De eigenaar van AERIUS aanvaardt geen aansprakelijkheid voor de inhoud van de door de gebruiker aangeboden informatie. Bovenstaande gegevens zijn enkel bruikbaar tot er een nieuwe versie van AERIUS beschikbaar is. AERIUS is een geregistreerd handelsmerk in Europa. Alle rechten die niet expliciet worden verleend, zijn voorbehouden.

### Rekenbasis

Deze berekening is tot stand gekomen op basis van:

AERIUS versie	2021.0.5_20220328_855771c674
Database versie	2021.0.5_855771c674

Voor meer informatie over de gebruikte methodiek en data zie:  
<https://www.aerius.nl/>