

Oppervlaktetabel 1: Agrarisch - Uiterwaarden (artikel 3)

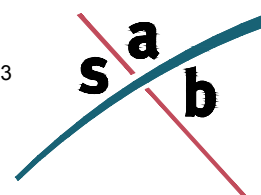
				Oppervlak bebouwing in m2		
Bladnr.	Adres	Huisnr.	Aanduiding	Aanwezig	Toegestaan	Voorwaarden
1	Nieuwe Schans	4a	a	12	13	zie regels
1		6	a	52	57	zie regels
1			b	32	35	zie regels
2	Schansedijk	4	a	15	17	zie regels
2			b	4	4	zie regels

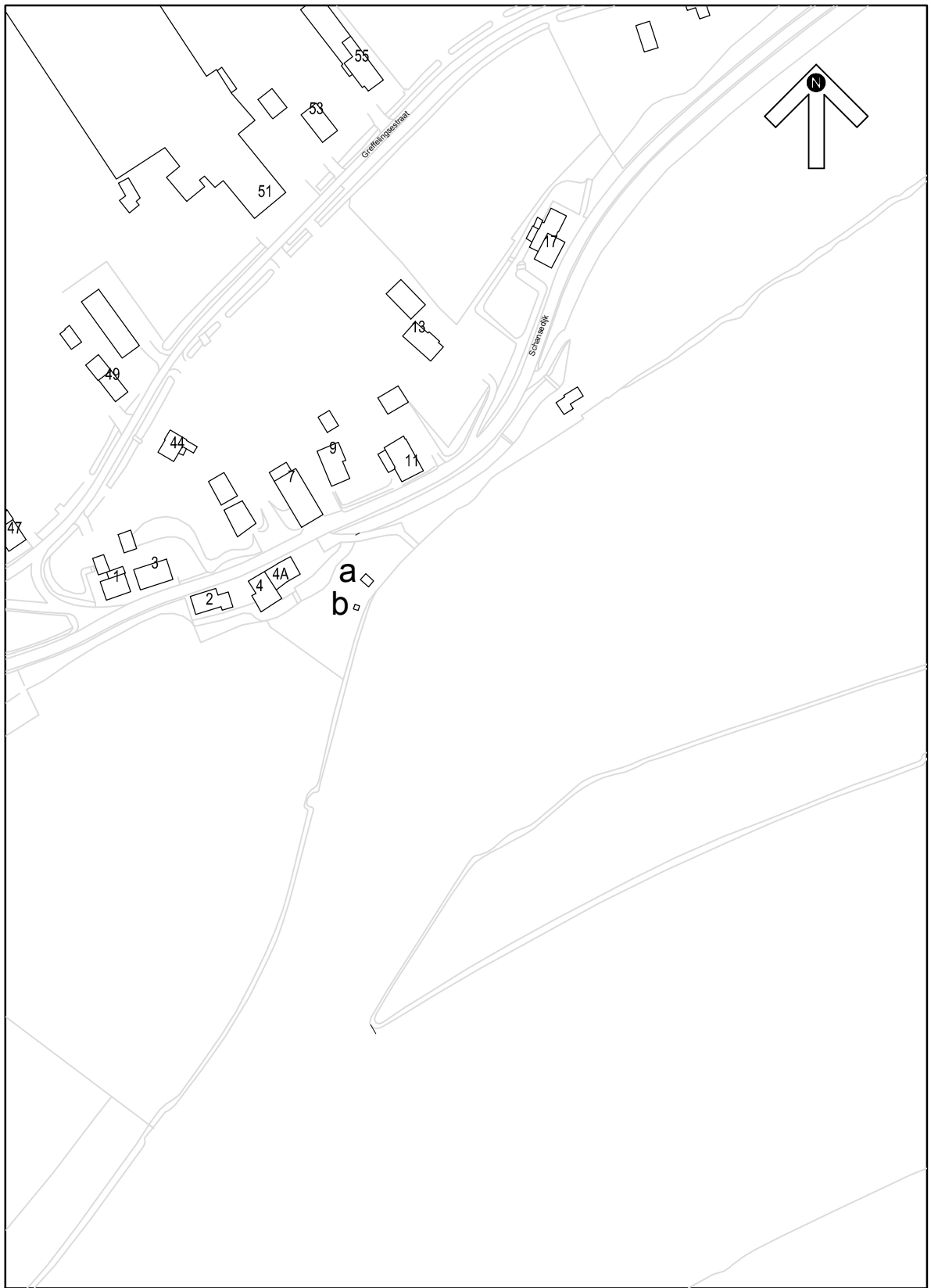


Bebouwing uiterwaarde Nieuwe Schans (De Schans)

gemeente WEST MAAS EN WAAL

schaal : 1:2500
datum : 21-02-2013
project nr. : 90249
aantal bladen. : 2
bladnummer. : 1

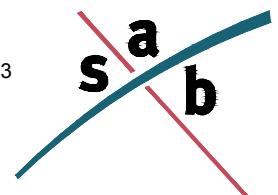




Bebouwing uiterwaarde Schansedijk (De Schans)

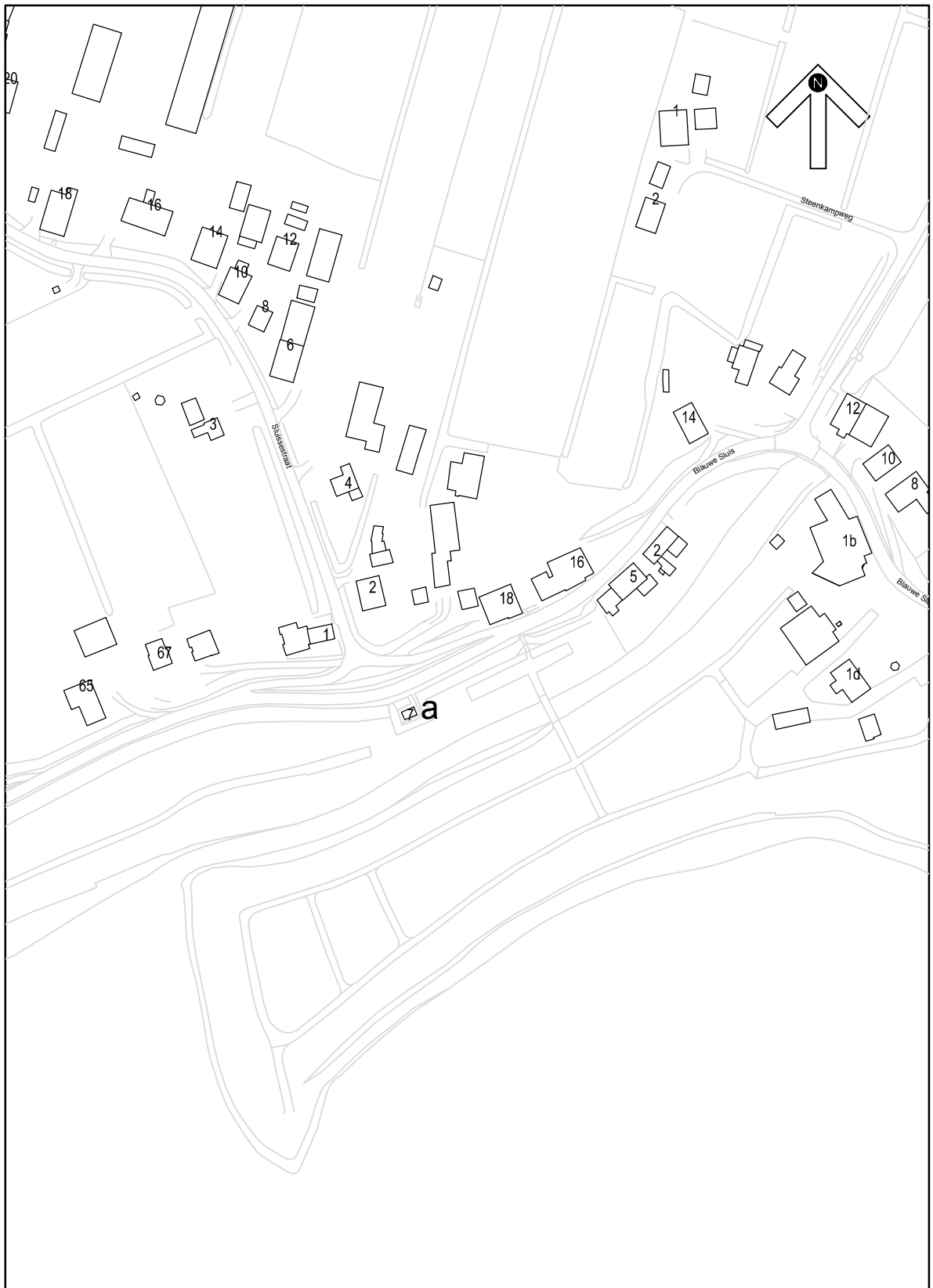
gemeente WEST MAAS EN WAAL

schaal : 1:2500
datum : 21-02-2013
project nr. : 90249
aantal bladen. : 2
bladnummer. : 2



Oppervlaktetabel 2: Bedrijf - Nustvoorziening (artikel 4)

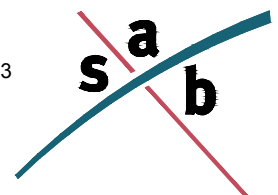
				Oppervlak bebouwing in m2		
Bladnr.	Adres	Huisnr.	Aanduiding	Aanwezig	Toegestaan	Voorwaarden
1	Blauwe Sluis	7	a	20	22	zie regels



Bebouwing nutsvoorziening Blauwe Sluis 7 (Gouden Ham)

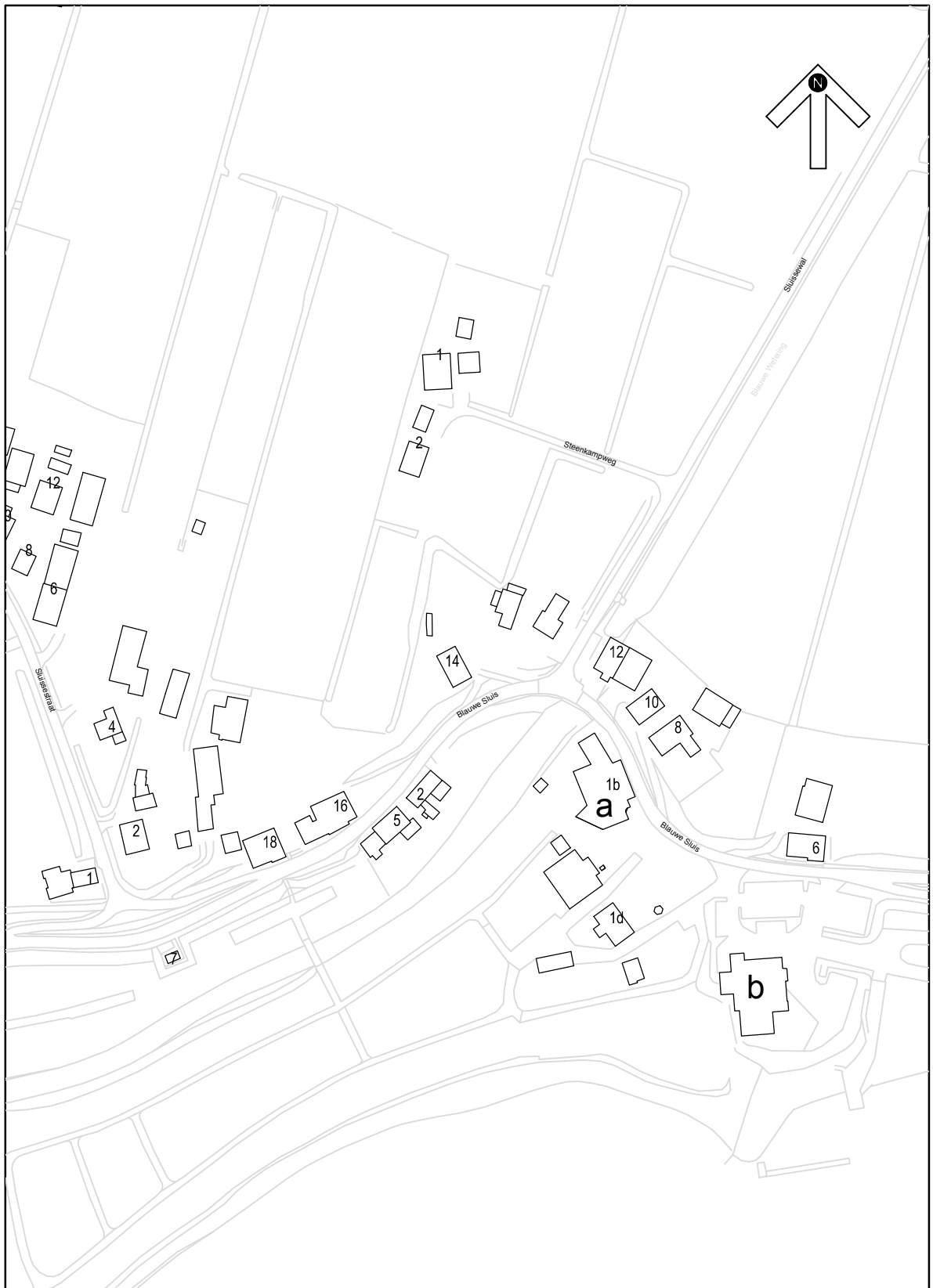
schaal : 1:2500
datum : 21-02-2013
project nr. : 90249
aantal bladen. : 1
bladnummer. : 1

gemeente WEST MAAS EN WAAL



Oppervlaktetabel 3: Horeca (artikel 5)

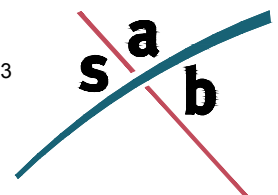
				Oppervlak bebouwing in m2		
Bladnr.	Adres	Huisnr.	Aanduiding	Aanwezig	Toegestaan	Voorwaarden
1	Blauwe Sluis	1	a	623	685	zie regels
1		1b	b	1110	1220	zie regels
2	Bovendijk	6	a	755	831	zie regels
2		ong.	b	65	72	zie regels
3	Noordzuid	1,3	a	388	427	zie regels
3			b	51	56	zie regels
3			c	3	3	zie regels
3			d	14	15	zie regels
3			e	13	14	zie regels

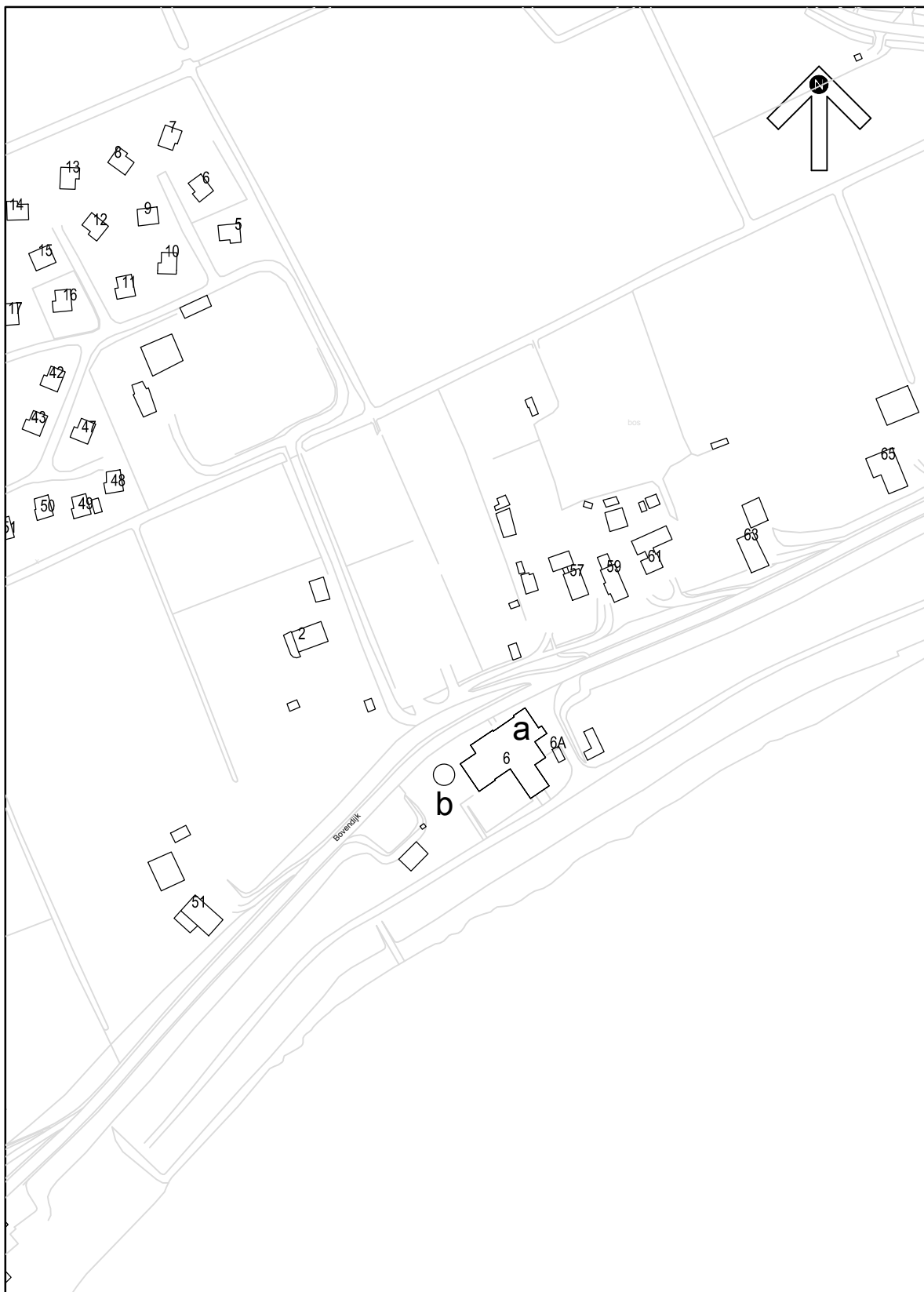


Bebouwing horeca Blaauwe Sluis 1 (Gouden Ham)

schaal : 1:2500
datum : 21-02-2013
project nr. : 90249
aantal bladen. : 3
bladnummer. : 1

gemeente WEST MAAS EN WAAL

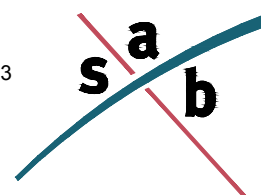


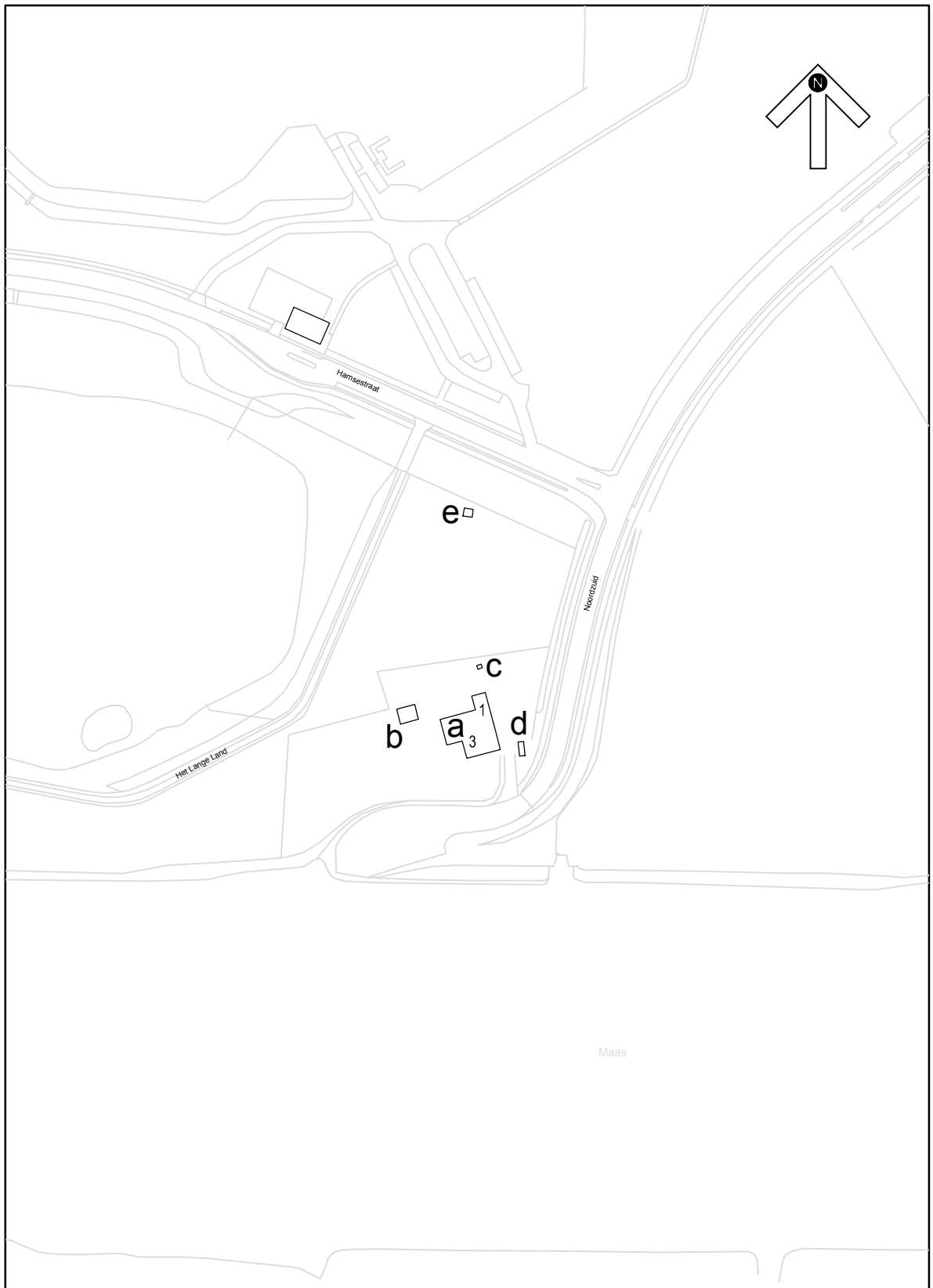


Bebouwing horeca Bovendijk 6 en 6a (Gouden Ham)

schaal : 1:2500
datum : 21-02-2013
project nr. : 90249
aantal bladen. : 3
bladnummer. : 2

gemeente WEST MAAS EN WAAL

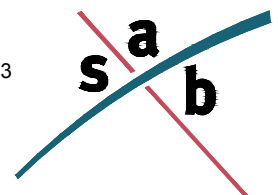




Bebouwing horeca Noordzuid 1 en 3 (Gouden Ham)

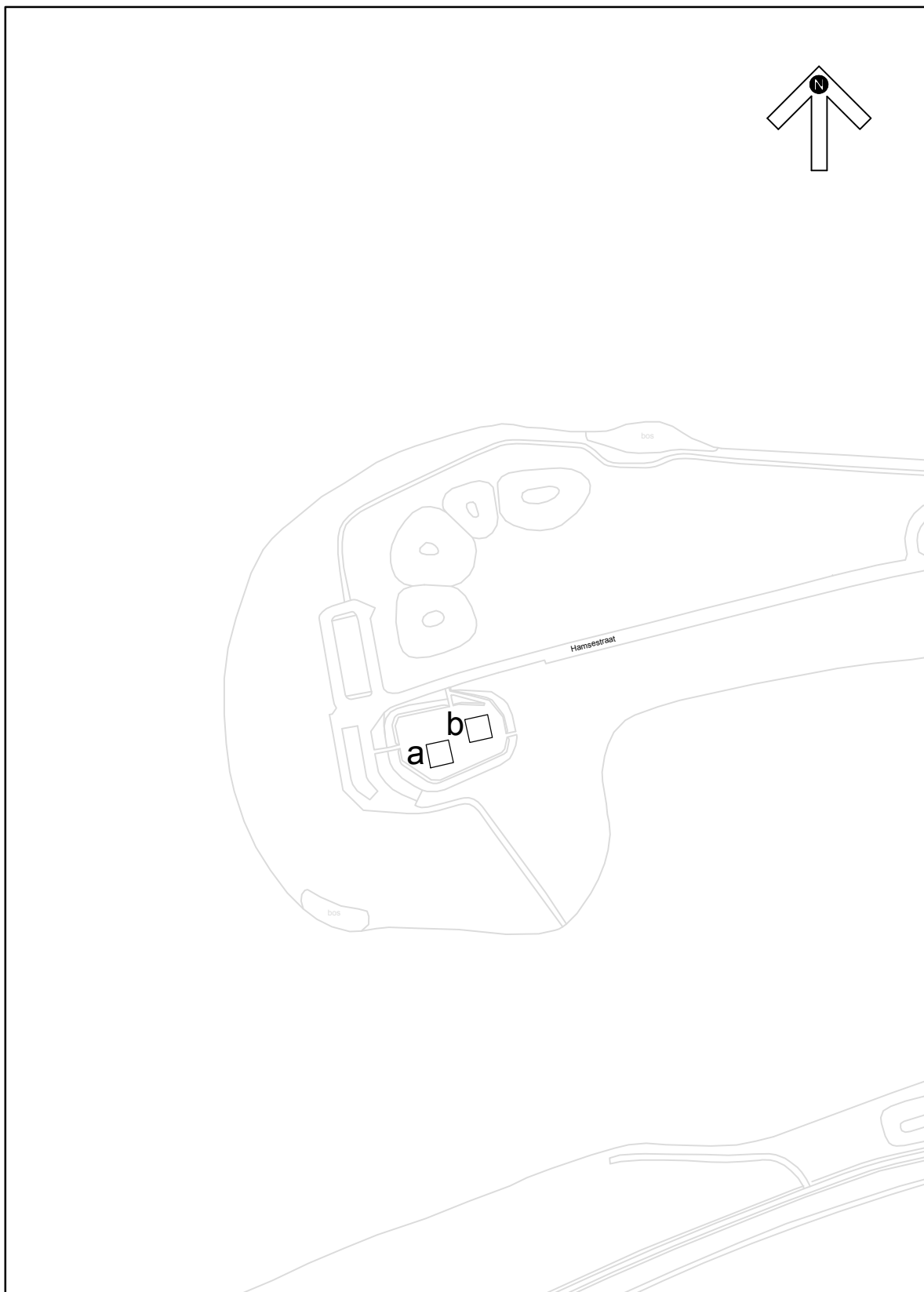
schaal : 1:2500
datum : 21-02-2013
project nr. : 90249
aantal bladen. : 3
bladnummer. : 3

gemeente WEST MAAS EN WAAL



Oppervlaktetabel 4: Recreatie - Dagrecreatie (artikel 7)

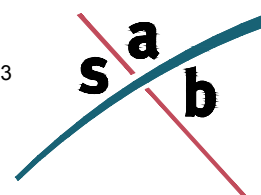
				Oppervlak bebouwing in m2		
Bladnr.	Adres	Huisnr.	Aanduiding	Aanwezig	Toegestaan	Voorwaarden
1	Hamsestraat		a	132,5	132,5	zie regels
1			b	132,5	132,5	zie regels
2			a	3	3	zie regels
3			a	61	67	zie regels
4	Bovendijk		a	97	107	zie regels
5	Krijendijk		a	96	132,5	zie regels
5			b	17	19	zie regels

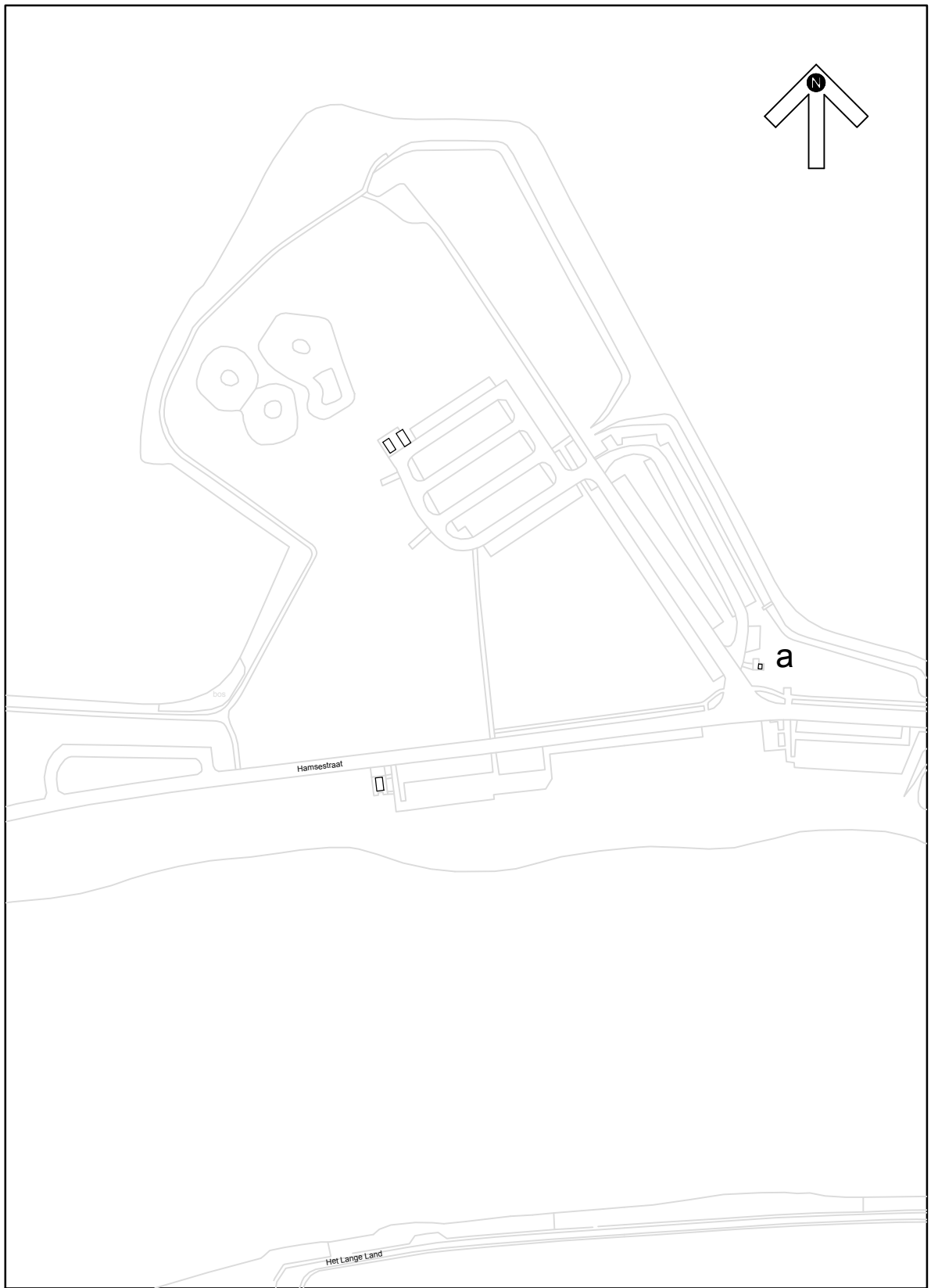


Bebouwing Hamsestraat (Gouden Ham)

schaal : 1:2500
datum : 21-02-2013
project nr. : 90249
aantal bladen. : 5
bladnummer. : 1

gemeente WEST MAAS EN WAAL

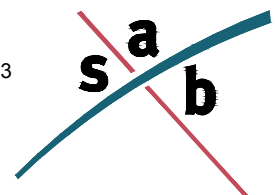


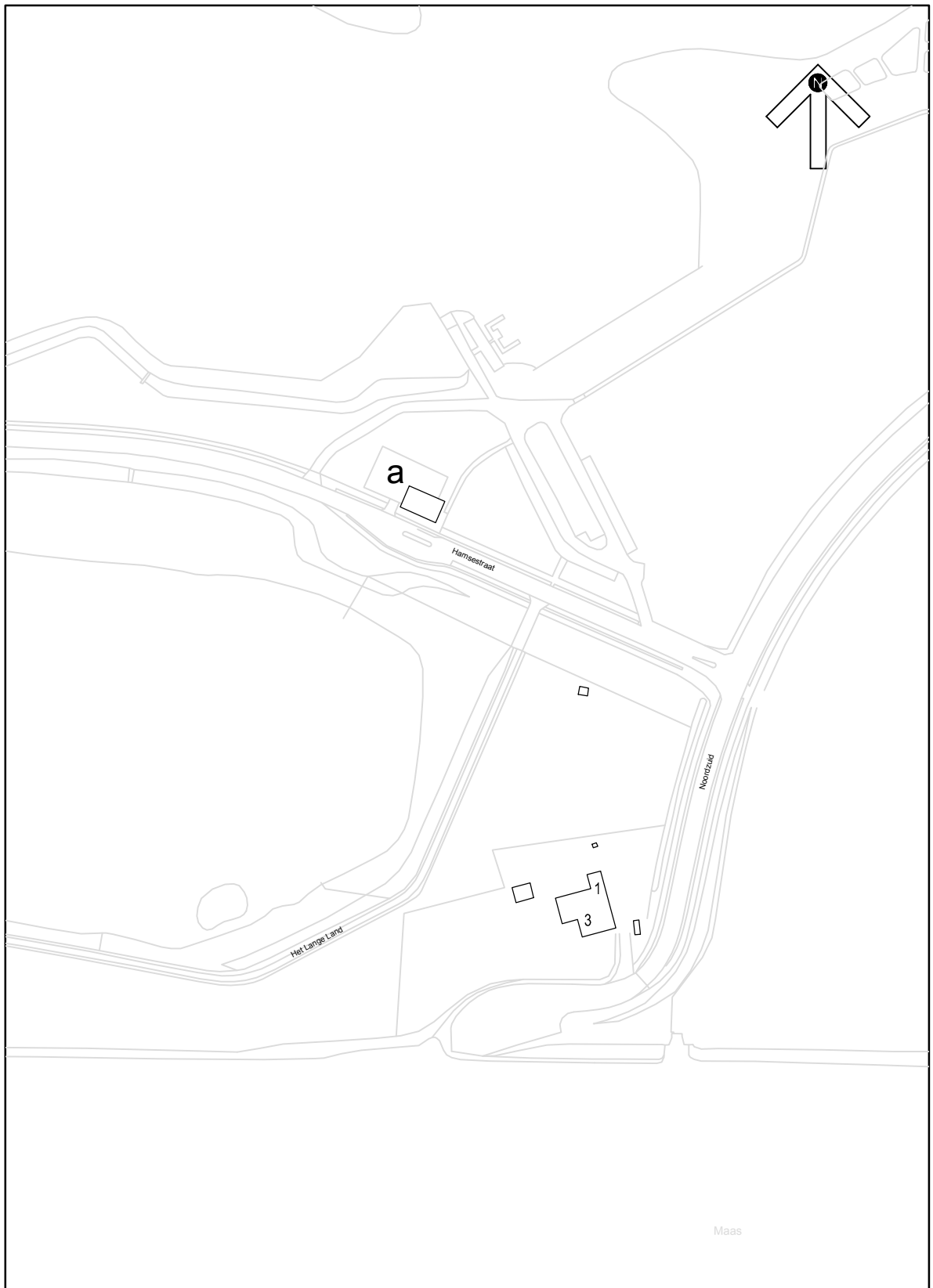


Bebouwing Hamsestraat (Gouden Ham)

schaal : 1:2500
datum : 21-02-2013
project nr. : 90249
aantal bladen. : 5
bladnummer. : 2

gemeente WEST MAAS EN WAAL

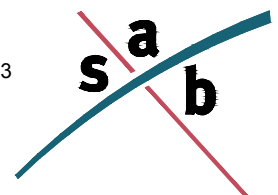


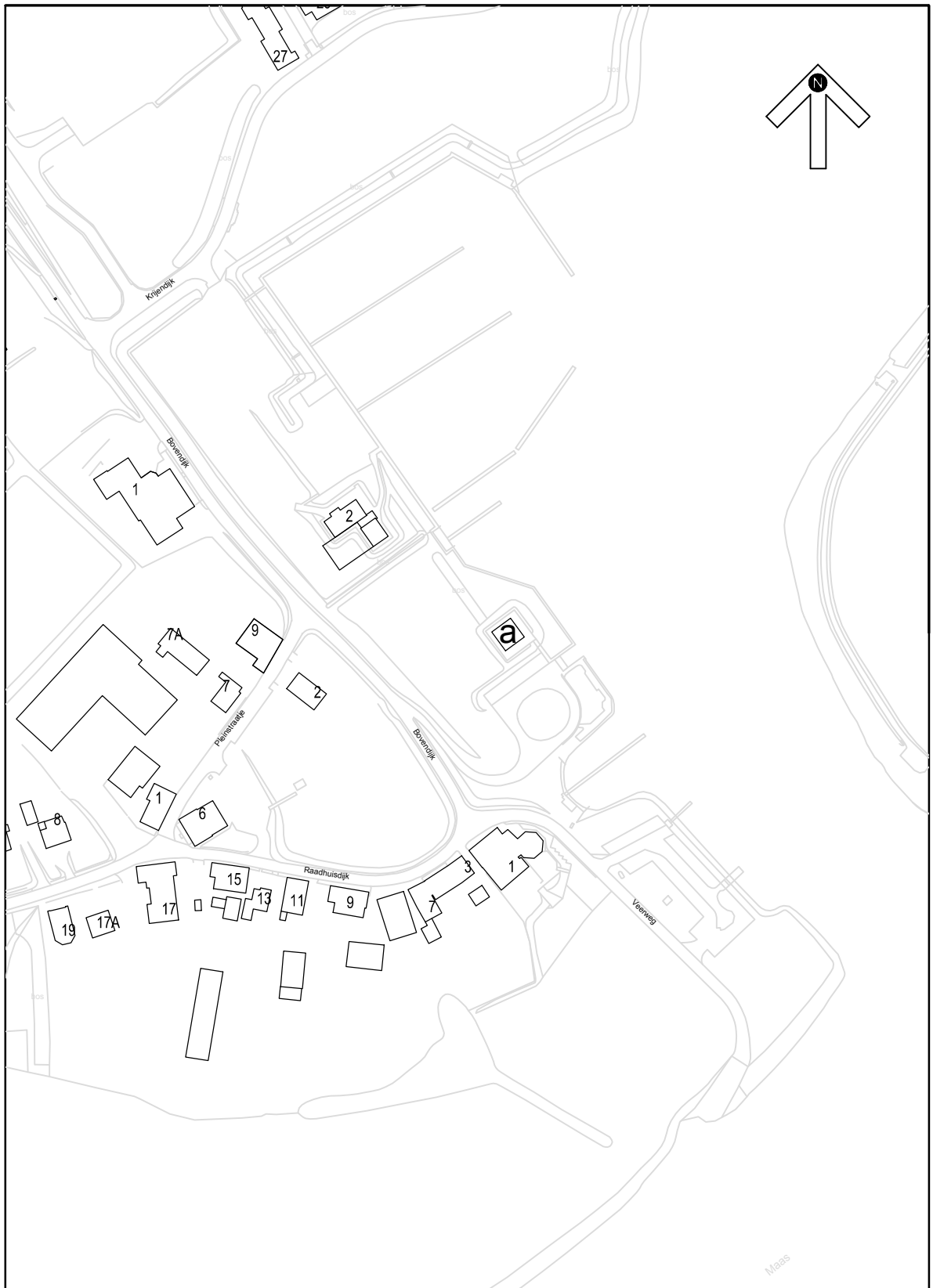


Bebouwing Hamsestraat (Gouden Ham)

schaal : 1:2500
datum : 21-02-2013
project nr. : 90249
aantal bladen. : 5
bladnummer. : 3

gemeente WEST MAAS EN WAAL

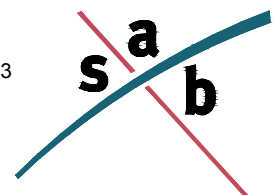


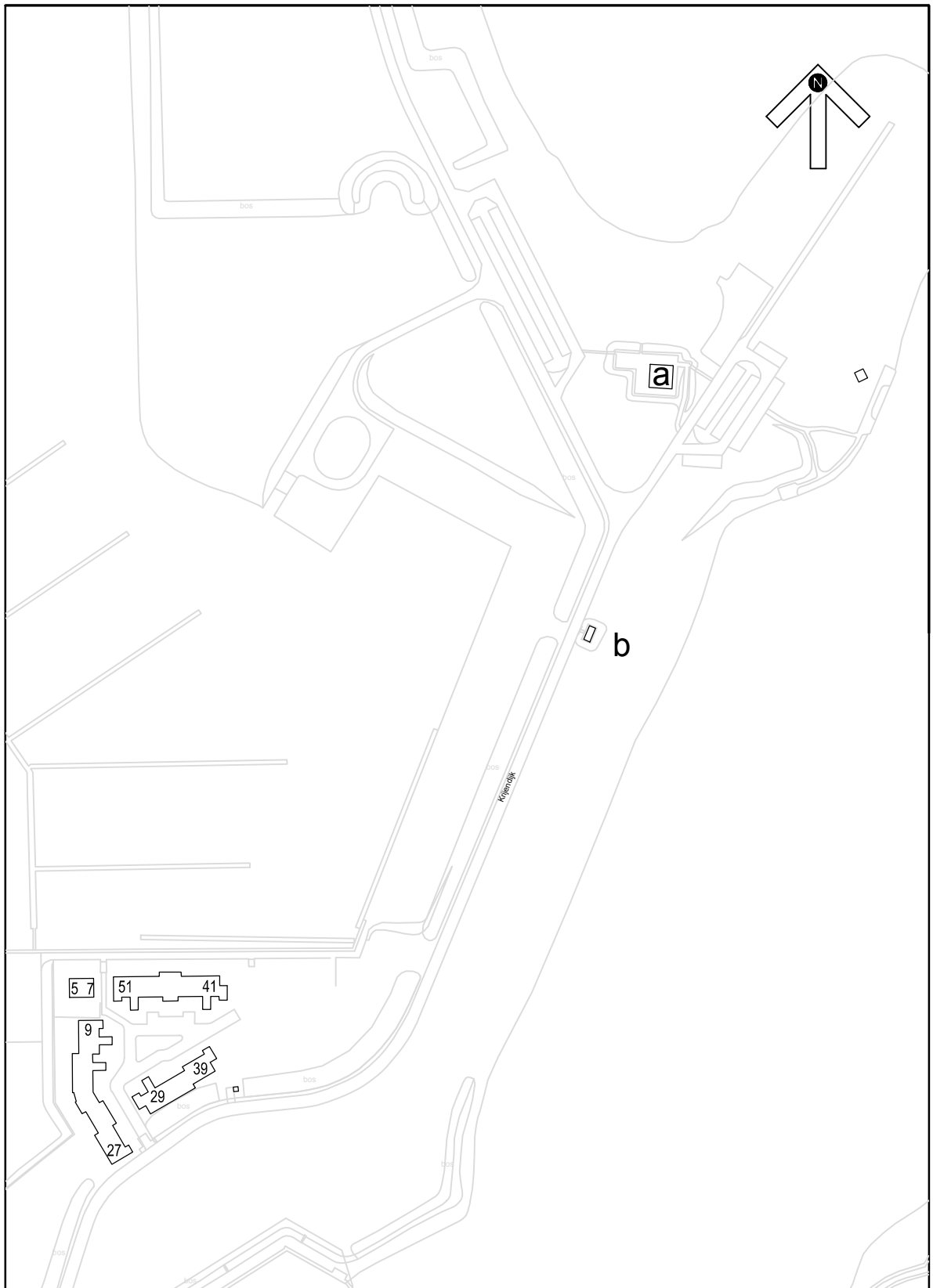


Bebouwing Bovendijk (Gouden Ham)

gemeente WEST MAAS EN WAAL

schaal : 1:2500
datum : 21-02-2013
project nr. : 90249
aantal bladen. : 5
bladnummer. : 4

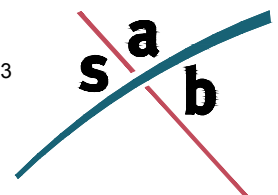




Bebouwing Krijendijk (Gouden Ham)

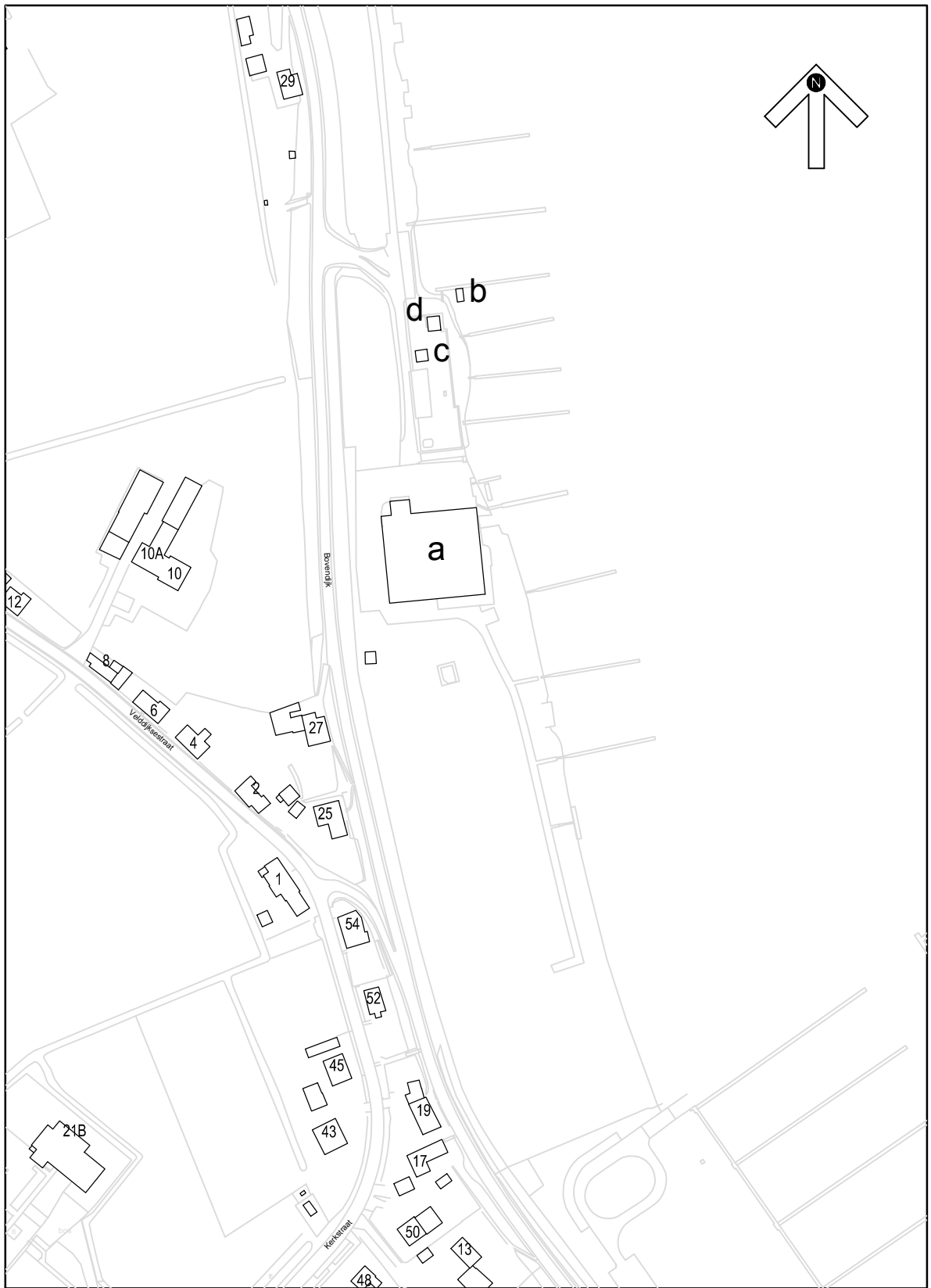
schaal : 1:2500
datum : 21-02-2013
project nr. : 90249
aantal bladen. : 5
bladnummer. : 5

gemeente WEST MAAS EN WAAL



Oppervlaktetabel 5a: recreatie - Jachthaven (artikel 8)

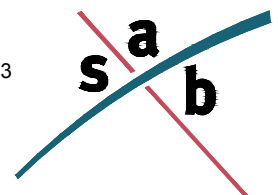
				Oppervlak bebouwing in m2		
Bladnr.	Adres	Huisnr.	Aanduiding	Aanwezig	Toegestaan	Voorwaarden
1	Bovendijk	hfd	a	1547	1702	zie regels
1		bij	b	17	19	zie regels
1		bij	c	25	28	zie regels
1		bij	d	32	35	zie regels
2			a	54	59	zie regels
2			b	209	230	zie regels
2			c	345	380	zie regels
2			d	625	668	zie regels
2		2	e	72	79	zie regels
2			f	139	153	zie regels
2			g	25	28	zie regels
2			h	216	238	zie regels

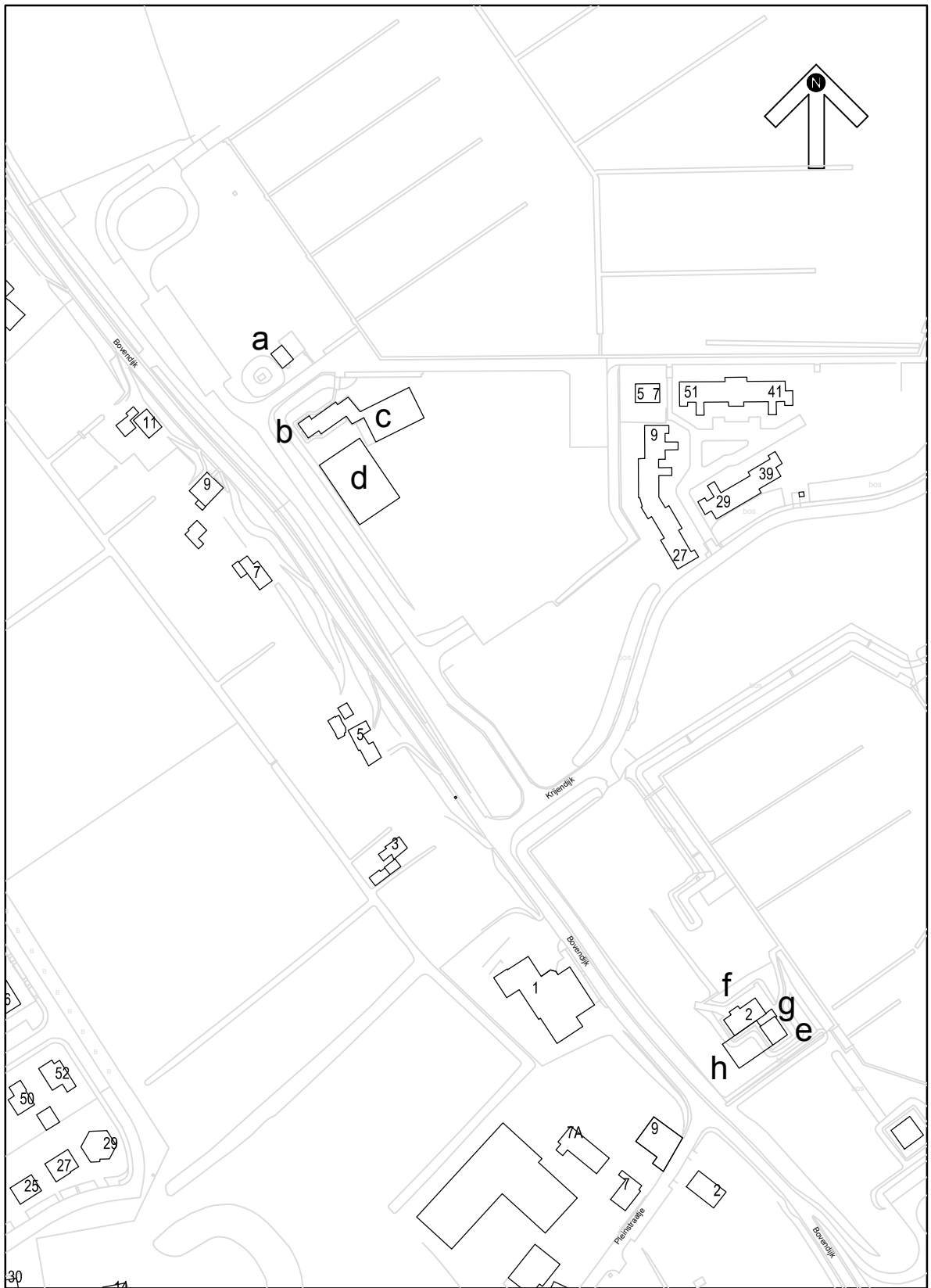


Bebouwing Bovendijk jachthaven (Gouden Ham)

schaal : 1:2500
datum : 21-02-2013
project nr. : 90249
aantal bladen. : 2
bladnummer. : 1

gemeente WEST MAAS EN WAAL

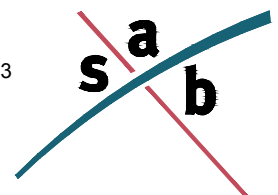




Bebouwing Bovendijk jachthaven (Gouden Ham)

schaal : 1:2500
datum : 21-02-2013
project nr. : 90249
aantal bladen. : 2
bladnummer. : 2

gemeente WEST MAAS EN WAAL

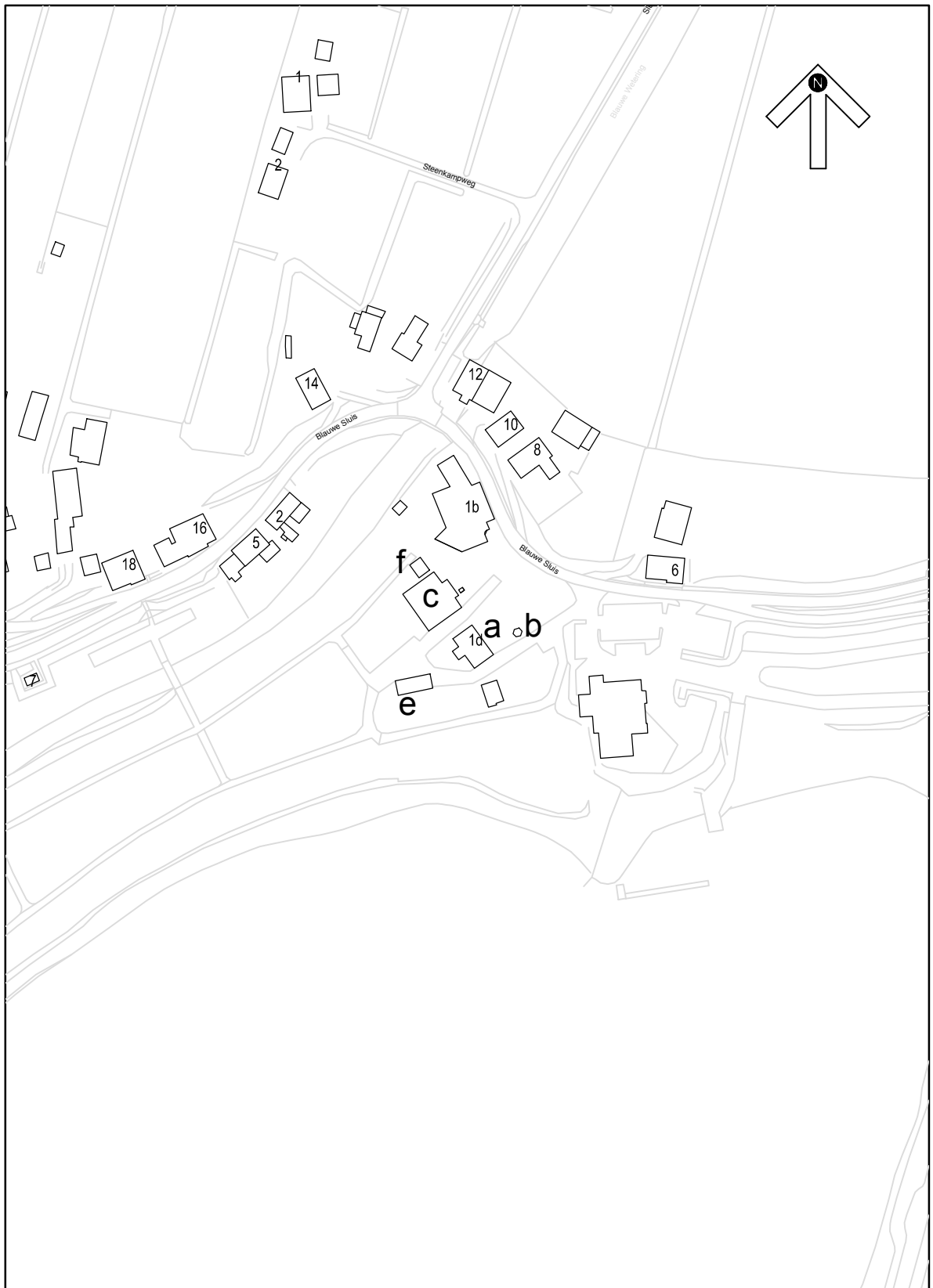


Oppervlaktetabel 5b: Recreatie - Jachthaven, aanlegsteigers (artikel 8)

				Oppervlak aan steigers in m2		
Bladnr.	Adres	Huisnr.	Aanduiding	Aanwezig	Toegestaan	Voorwaarden
n.v.t.	n.v.t.	n.v.t.	n.v.t.	7946	8741	zie regels

Oppervlaktetabel 6a: Recreatie - Kampeerterein, gebouwen (artikel 9)

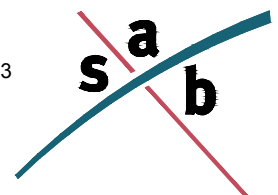
Bladnr.	Adres	Huisnr.	Aanduiding	Oppervlak bebouwing in m2		Voorwaarden
				Aanwezig	Toegestaan	
1	Blauwe Sluis	1d	a	168	185	zie regels
1			b	10	11	zie regels
1			c	336	370	zie regels
1			e	93	102	zie regels
1			f	37	41	zie regels
2	Groene Eiland		a	75	83	zie regels
2			b	76	84	zie regels
3	Havenzijde	1	a	270	297	zie regels
3			b	56	62	zie regels
3			c	9	10	zie regels
3			d	55	61	zie regels
3			e	19	21	zie regels
3		2	a	76	84	zie regels
3			b	126	139	zie regels
3		3	w	53	58	zie regels
3		4	w	83	91	zie regels
3			a	335	369	zie regels
3		6	w	84	92	zie regels
4	Schansedijk		a	95	105	zie regels
4			b	49	54	zie regels
4	Berghuizen		a	31	34	zie regels
4			b	13	14	zie regels
5	Bovendijk	6a	a	74	81	zie regels
5			b	61	67	zie regels
5			c	18	20	zie regels

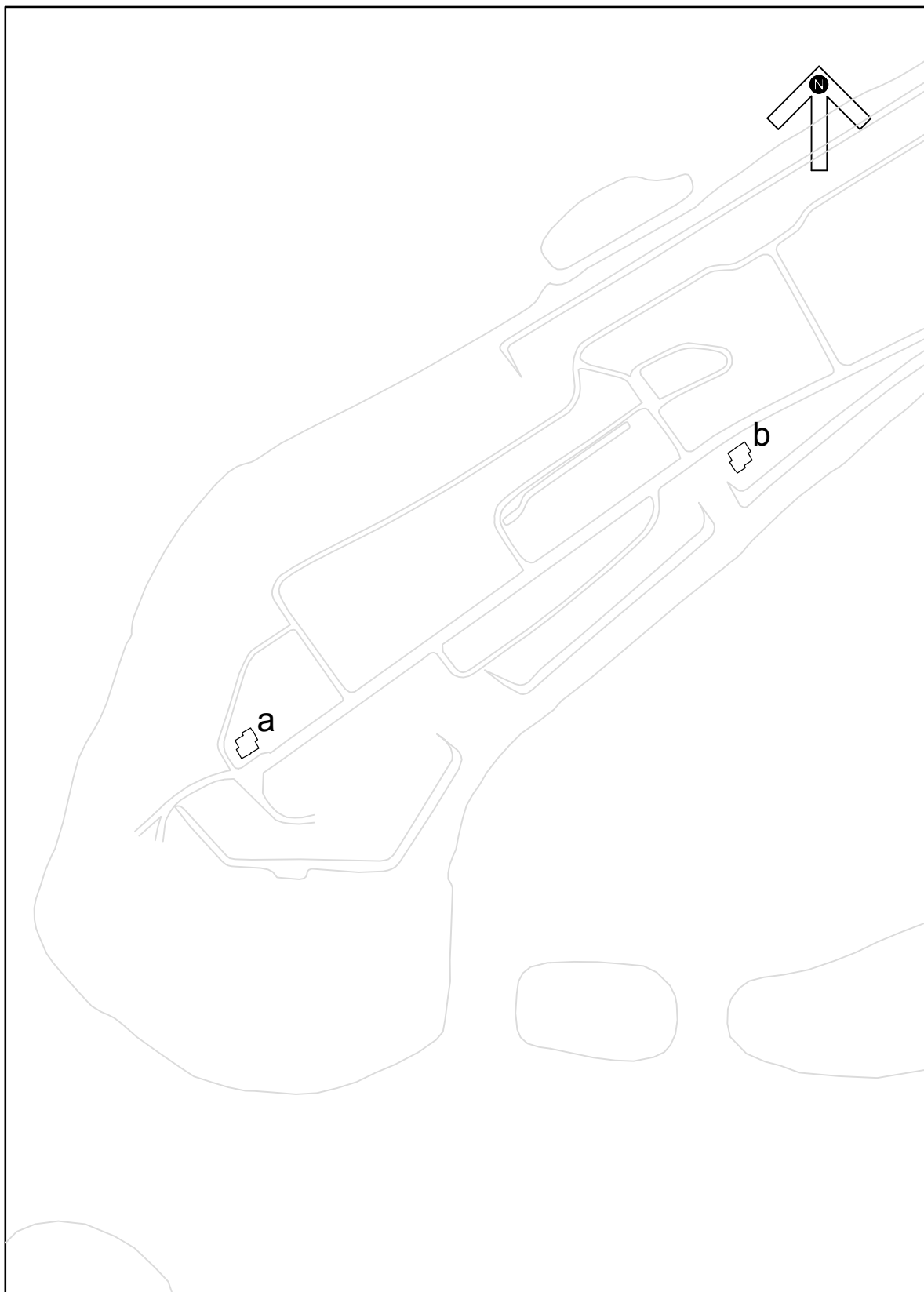


Bebouwing Blauwe Sluis 9a (Gouden Ham)

schaal : 1:2500
datum : 21-02-2013
project nr. : 90249
aantal bladen. : 5
bladnummer. : 1

gemeente WEST MAAS EN WAAL

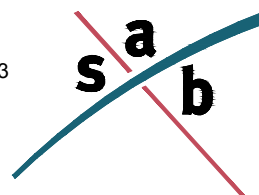


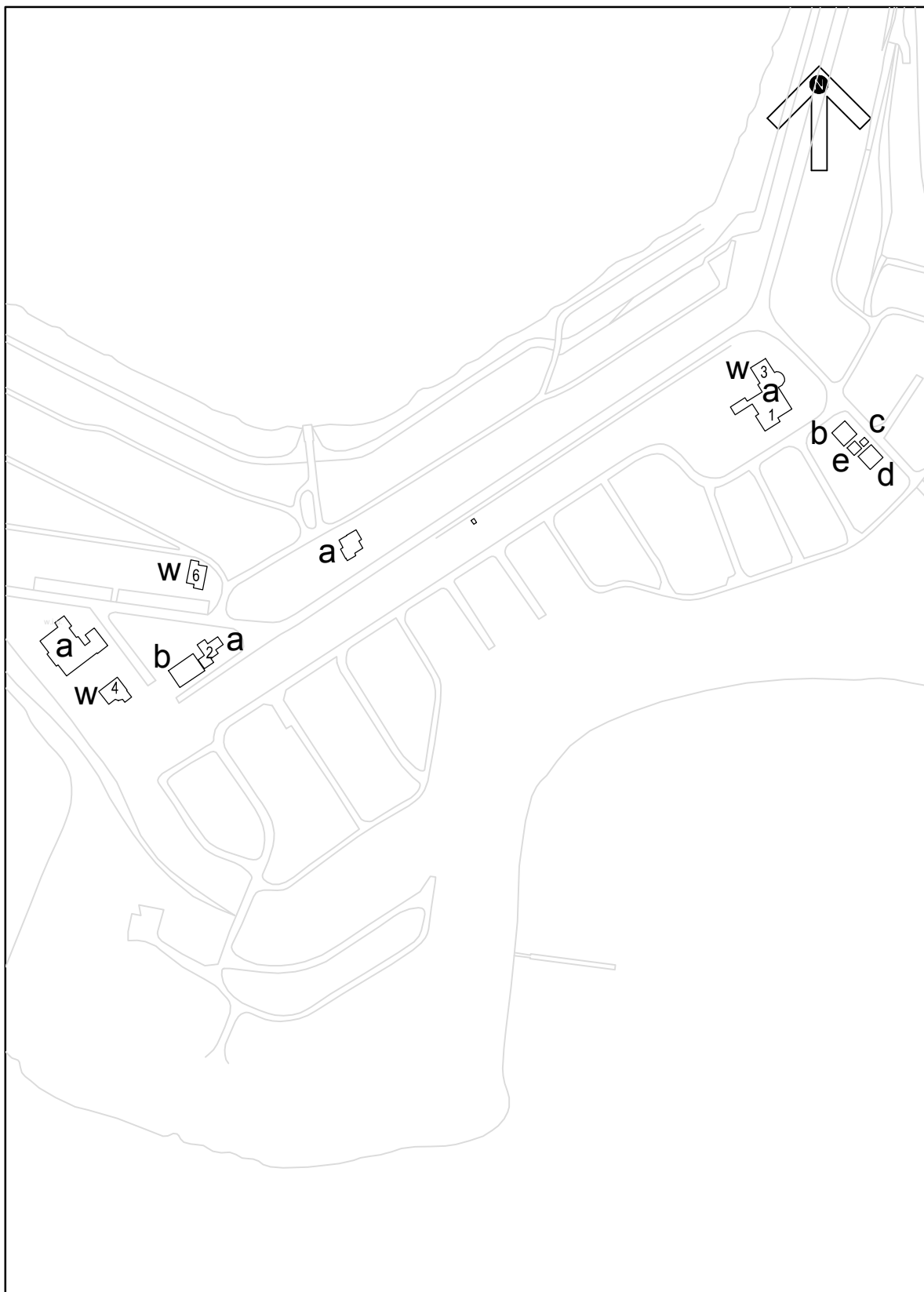


Bebouwing Groene Eiland (Gouden Ham)

schaal : 1:2500
datum : 21-02-2013
project nr. : 90249
aantal bladen. : 5
bladnummer. : 2

gemeente WEST MAAS EN WAAL

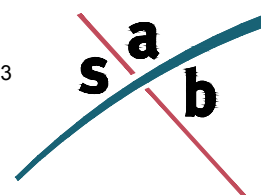


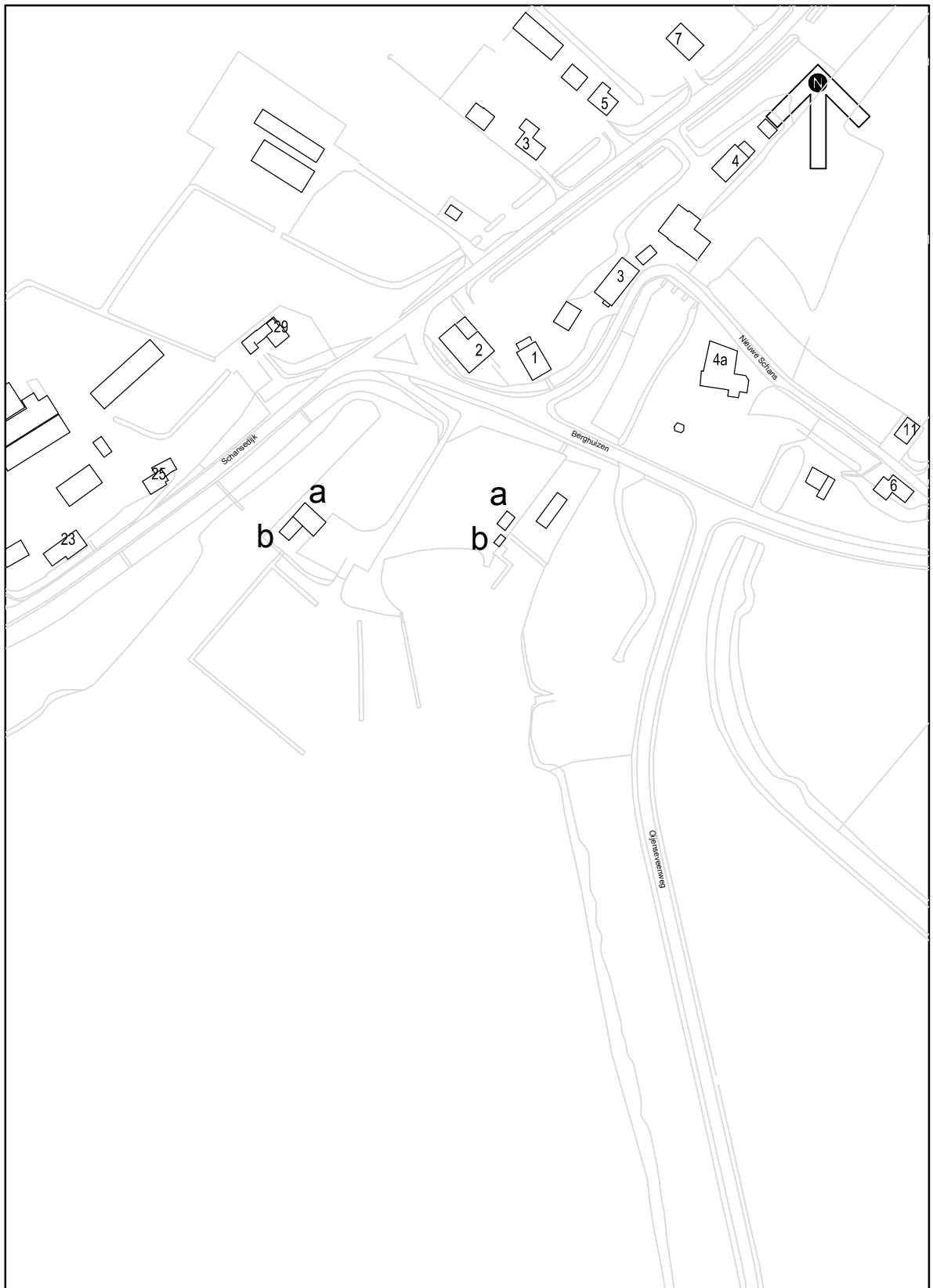


Bebouwing recreatiepark Havenzijde 1 t/m 6 (Gouden Ham)

schaal : 1:2500
 datum : 21-02-2013
 project nr. : 90249
 aantal bladen. : 5
 bladnummer. : 3

gemeente WEST MAAS EN WAAL




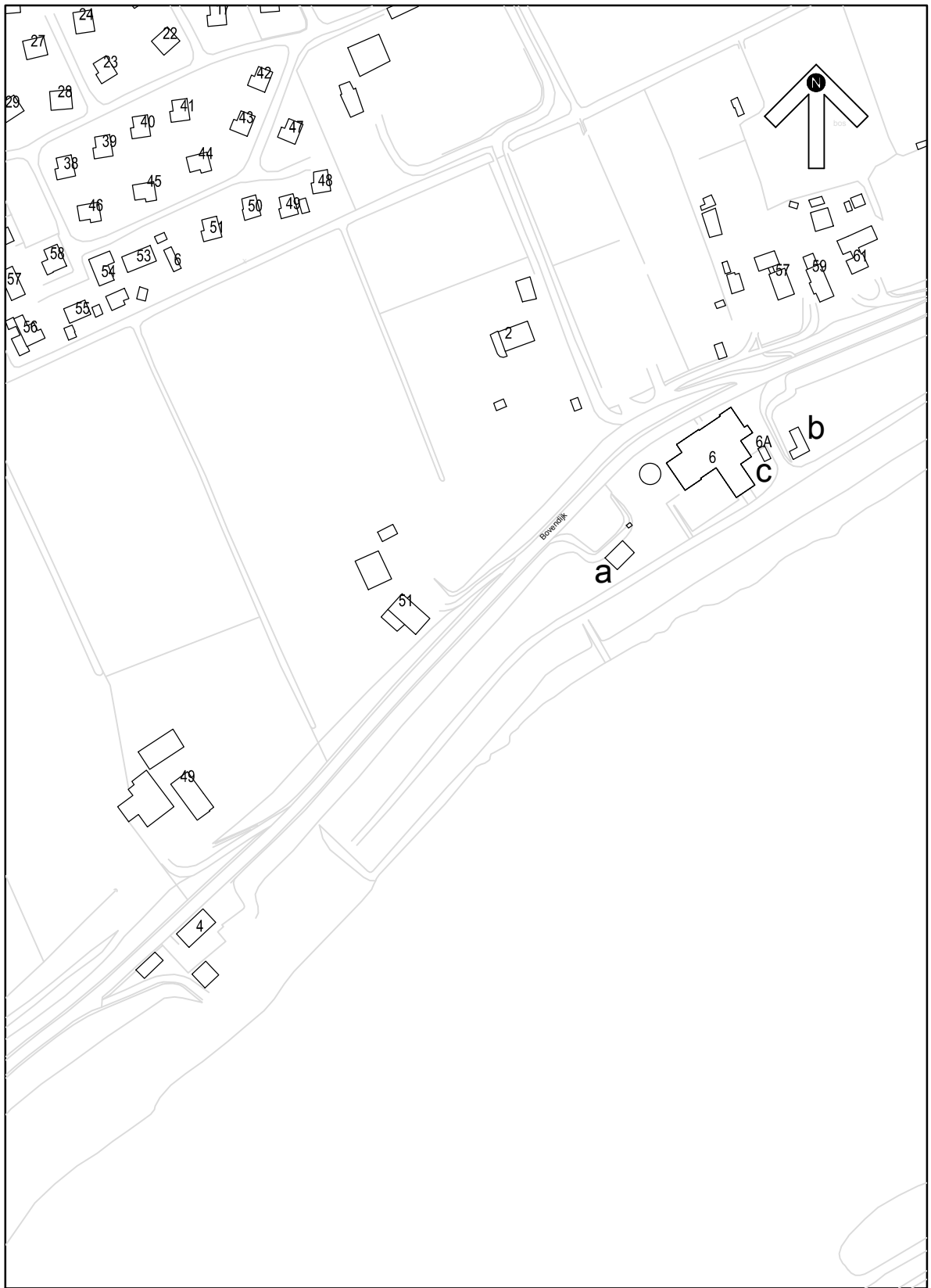


Bebouwing Schansedijk en Berghuizen (De Schans)

schaal : 1:2500
datum : 21-02-2013
project nr. : 90249
aantal bladen. : 5
bladnummer. : 4

gemeente WEST MAAS EN WAAL

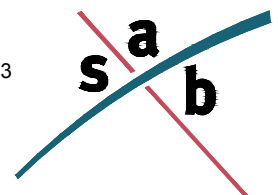




Bebouwing Bovendijk (Gouden Ham)

gemeente WEST MAAS EN WAAL

schaal : 1:2500
datum : 21-02-2013
project nr. : 90249
aantal bladen. : 5
bladnummer. : 5



Oppervlaktetabel 6b: Recreatie - Kampeerterrein, stacaravans (artikel 9)

				Oppervlak aan steigers in m2		
Bladnr.	Camping	Huisnr.	Aanduiding	Aanwezig	Toegestaan	Voorwaarden
n.v.t.	Het Molenstrand	n.v.t.	n.v.t.	5200	5720	zie regels
n.v.t.	De Maasterp	n.v.t.	n.v.t.	6500	7150	zie regels
n.v.t.	Het groene Eiland	n.v.t.	n.v.t.	8700	9570	zie regels
n.v.t.	Moeke Mooren	n.v.t.	n.v.t.	7850	8635	zie regels
n.v.t.	Zonnestrond	n.v.t.	n.v.t.	1750	1925	zie regels

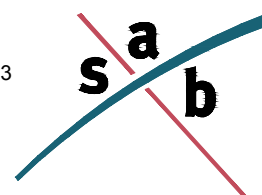
2	Bovendijk	even	w	66	5	53
2	Bovendijk	oneven	w	66	5	58
2	Bovendijk	even	w	66	5	53
2	Bovendijk	oneven	w	66	5	58
3	Krijendijk		c	4	4	n.v.t.
3	Krijendijk	29 tot 39	d	339	n.v.t	n.v.t.
3	Krijendijk	9 tot 27	e	589	n.v.t	n.v.t.
3	Krijendijk	5 tot 7	f	82	n.v.t	n.v.t.
3	Krijendijk	51 tot 41	g	477	n.v.t	n.v.t.

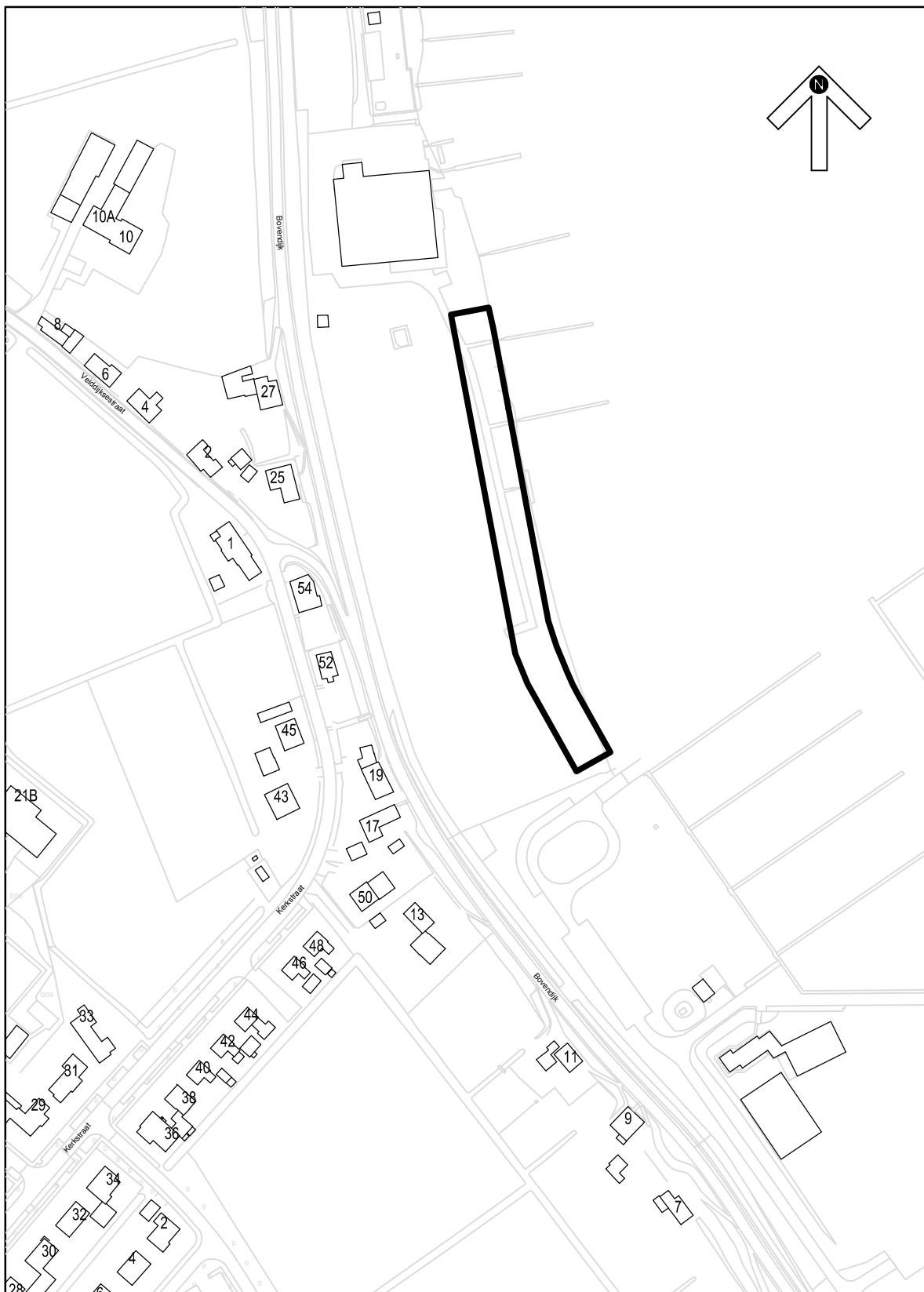


Bebouwing recreatiewoningen Bovendijk (Gouden Ham)

schaal : 1:2500
datum : 21-02-2013
project nr. : 90249
aantal bladen. : 3
bladnummer. : 1

gemeente WEST MAAS EN WAAL

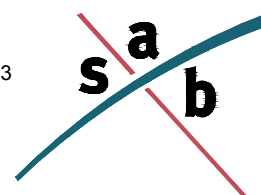


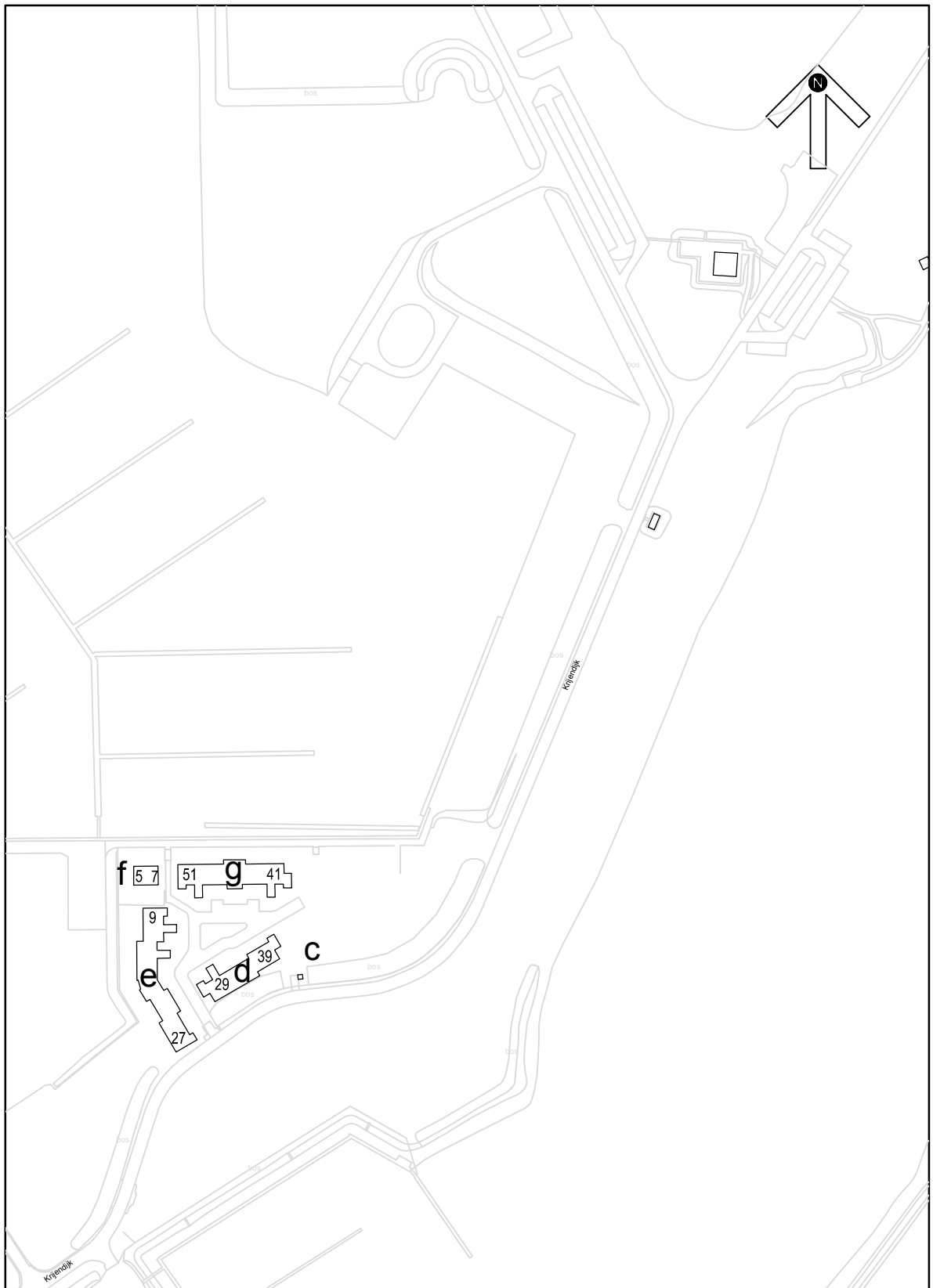


Bebouwing recreatiewoningen Bovendijk (Gouden Ham)

gemeente WEST MAAS EN WAAL

schaal : 1:2500
datum : 21-02-2013
project nr. : 90249
aantal bladen. : 3
bladnummer. : 2

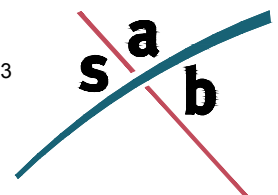




Bebouwing recreatiewoningen Krijendijk (Gouden Ham)

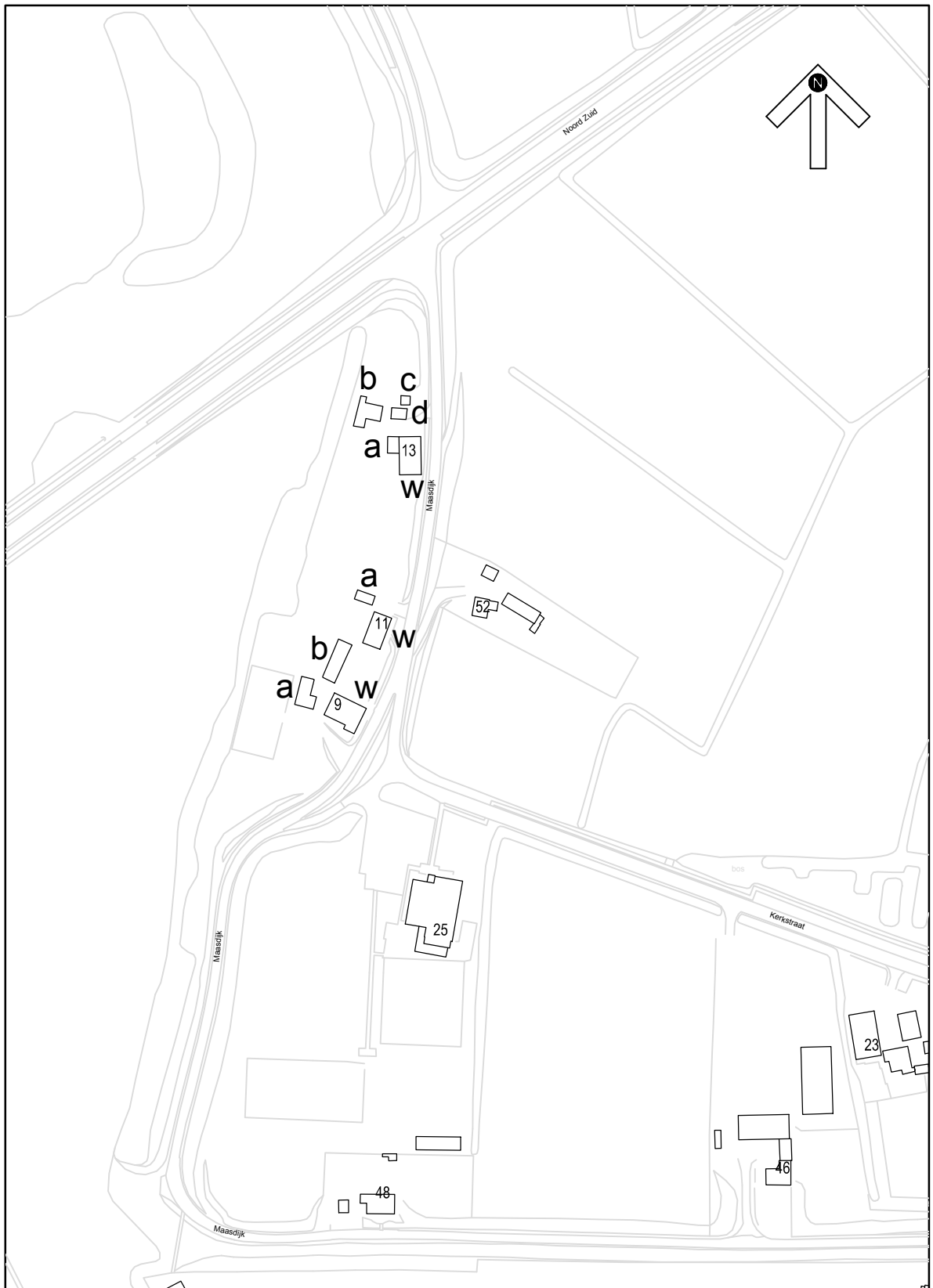
schaal : 1:2500
datum : 21-02-2013
project nr. : 90249
aantal bladen. : 3
bladnummer. : 3

gemeente WEST MAAS EN WAAL



Oppervlaktetabel 8: Wonen (artikel 16)

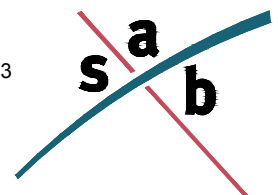
				Oppervlak bebouwing in m2		
Bladnr.	Adres	Huisnr.	Aanduiding	Aanwezig	Toegestaan	Voorwaarden
1	Maasdijk	9	w	161	177	
1			a	81	89	
1		11	w	109	120	
1			a	32	35	
1			b	105	116	
1		13	w	148	163	
1			a	34	37	
1			b	92	101	
1			c	15	17	
1			d	30	33	
2	Blauwe Sluis	2	w	100	110	
2			a	48	53	
2			b	33	36	
2		5	w	130	143	
2			a	68	75	
2			b	38	42	
3	Bovendijk	4	a	55	61	
3			w	121	133	
4	Nieuwe Schans	4a	w	292	321	
4		6	w	121	133	
5	Schansedijk	2	w	122	134	
5		4	w	132	146	
5		4a	w	55	61	
6	Groenedijk	1	a	171	188	

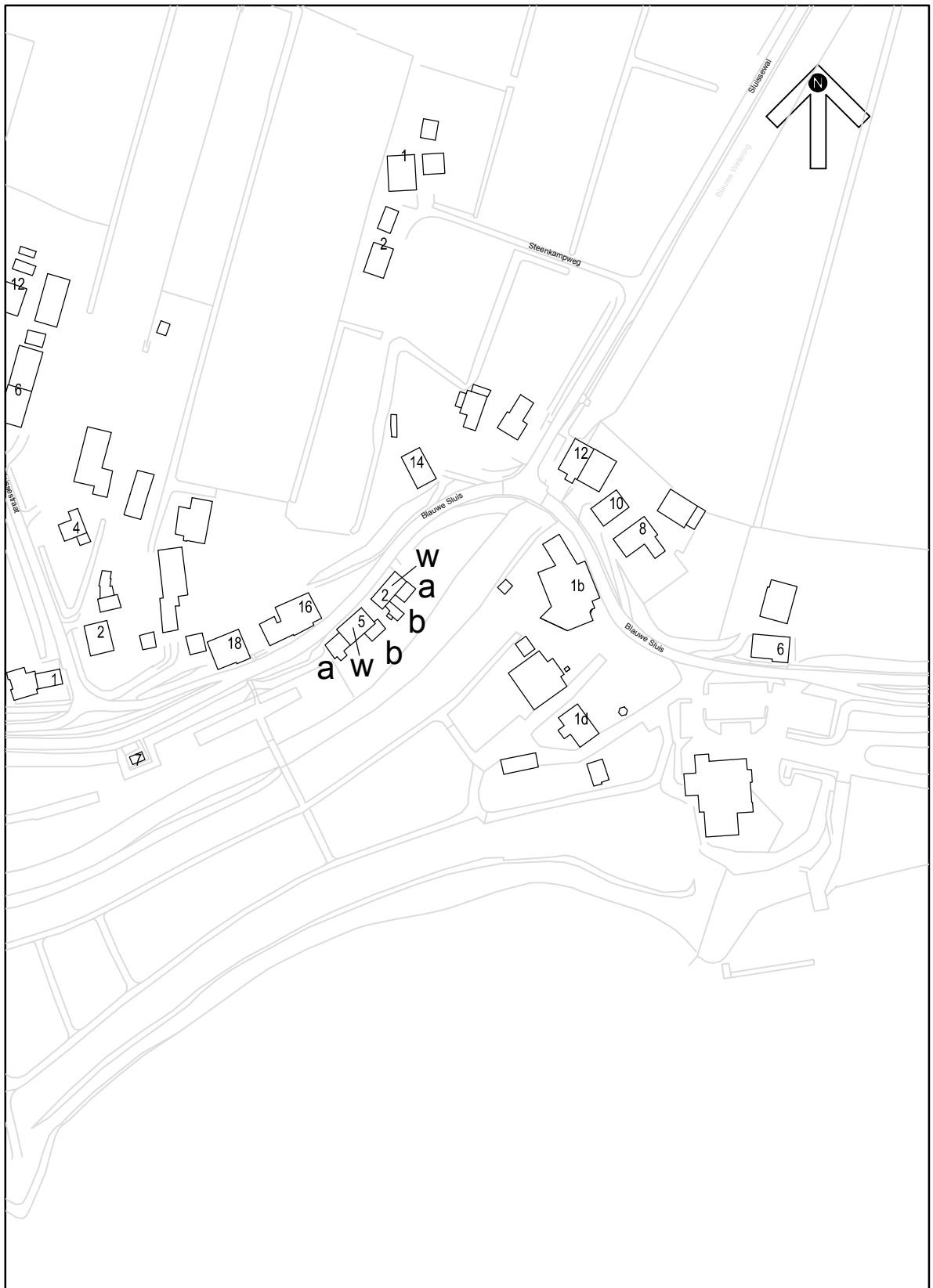


Bebouwing wonen Maasdijk 9, 11 en 13 (Gouden Ham)

schaal : 1:2500
datum : 21-02-2013
project nr. : 90249
aantal bladen. : 6
bladnummer. : 1

gemeente WEST MAAS EN WAAL

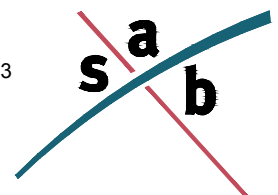


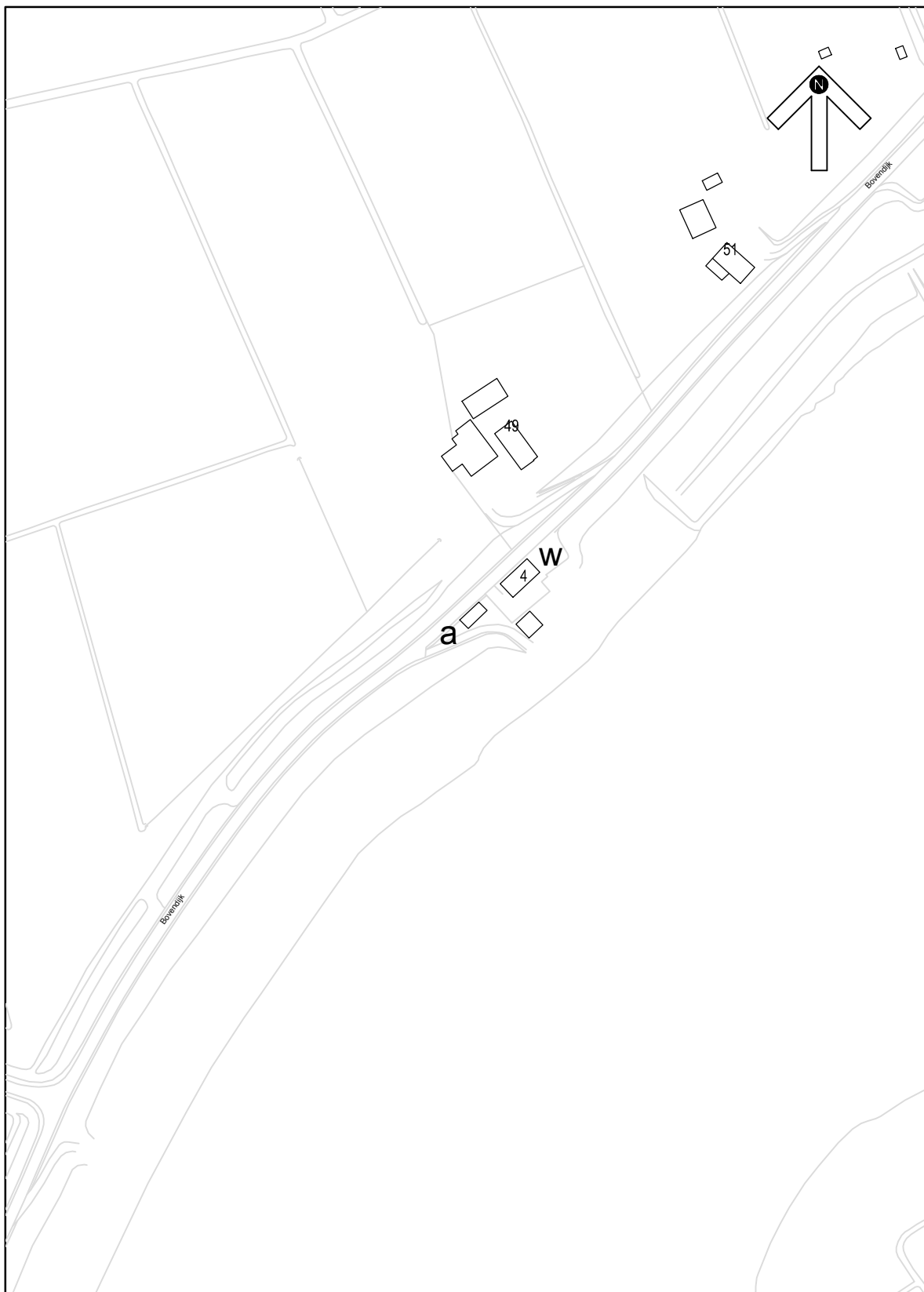


Bebouwing wonen Blauwe Sluis 2 en 5 (Gouden Ham)

schaal : 1:2500
datum : 21-02-2013
project nr. : 90249
aantal bladen. : 6
bladnummer. : 2

gemeente WEST MAAS EN WAAL

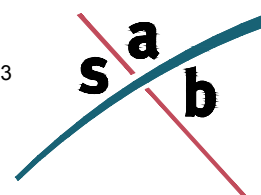


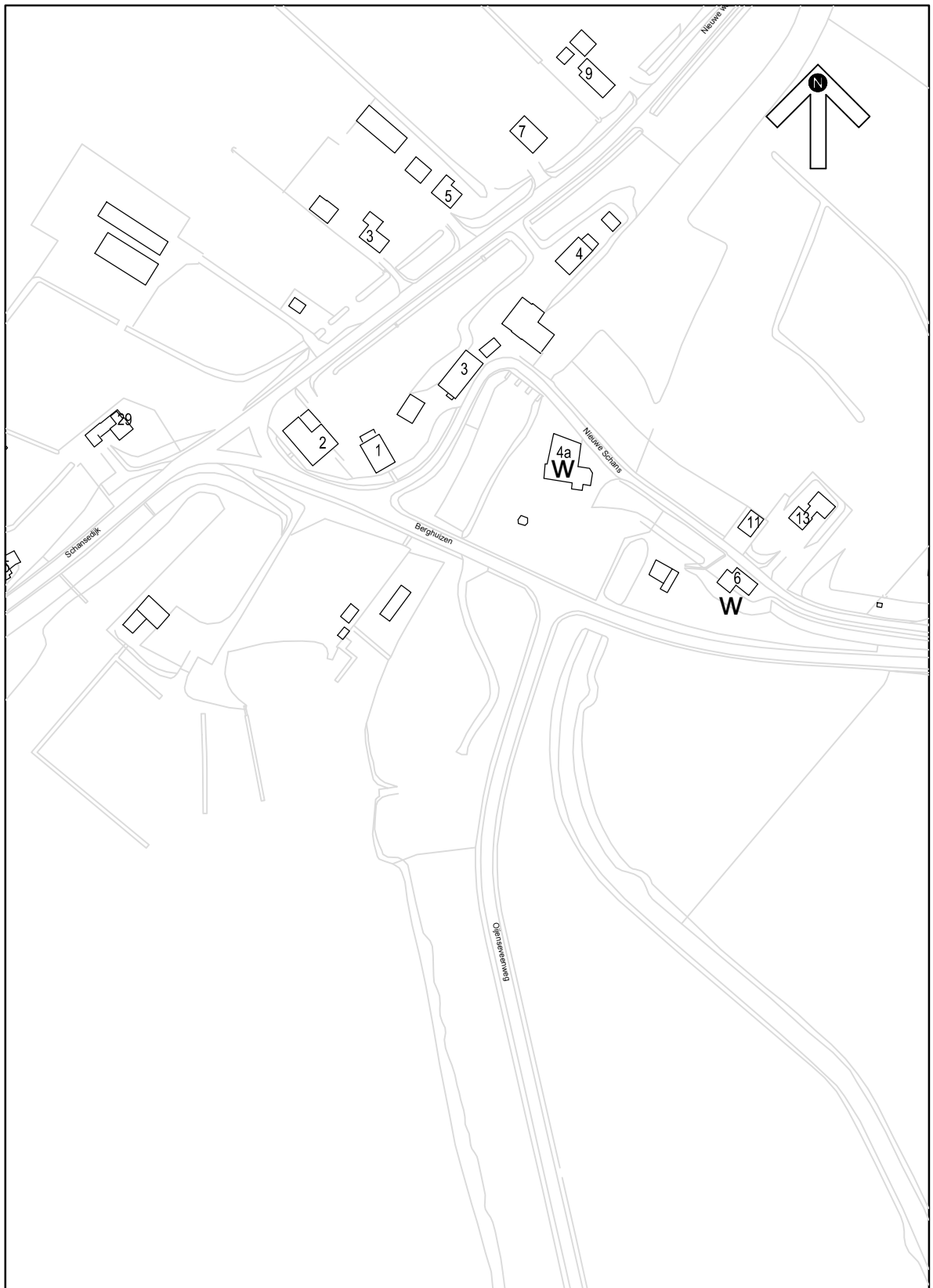


Bebouwing wonen Bovendijk 4 (Gouden Ham)

schaal : 1:2500
datum : 21-02-2013
project nr. : 90249
aantal bladen. : 6
bladnummer. : 3

gemeente WEST MAAS EN WAAL

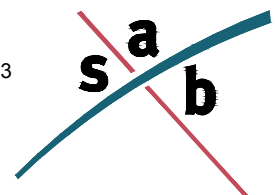


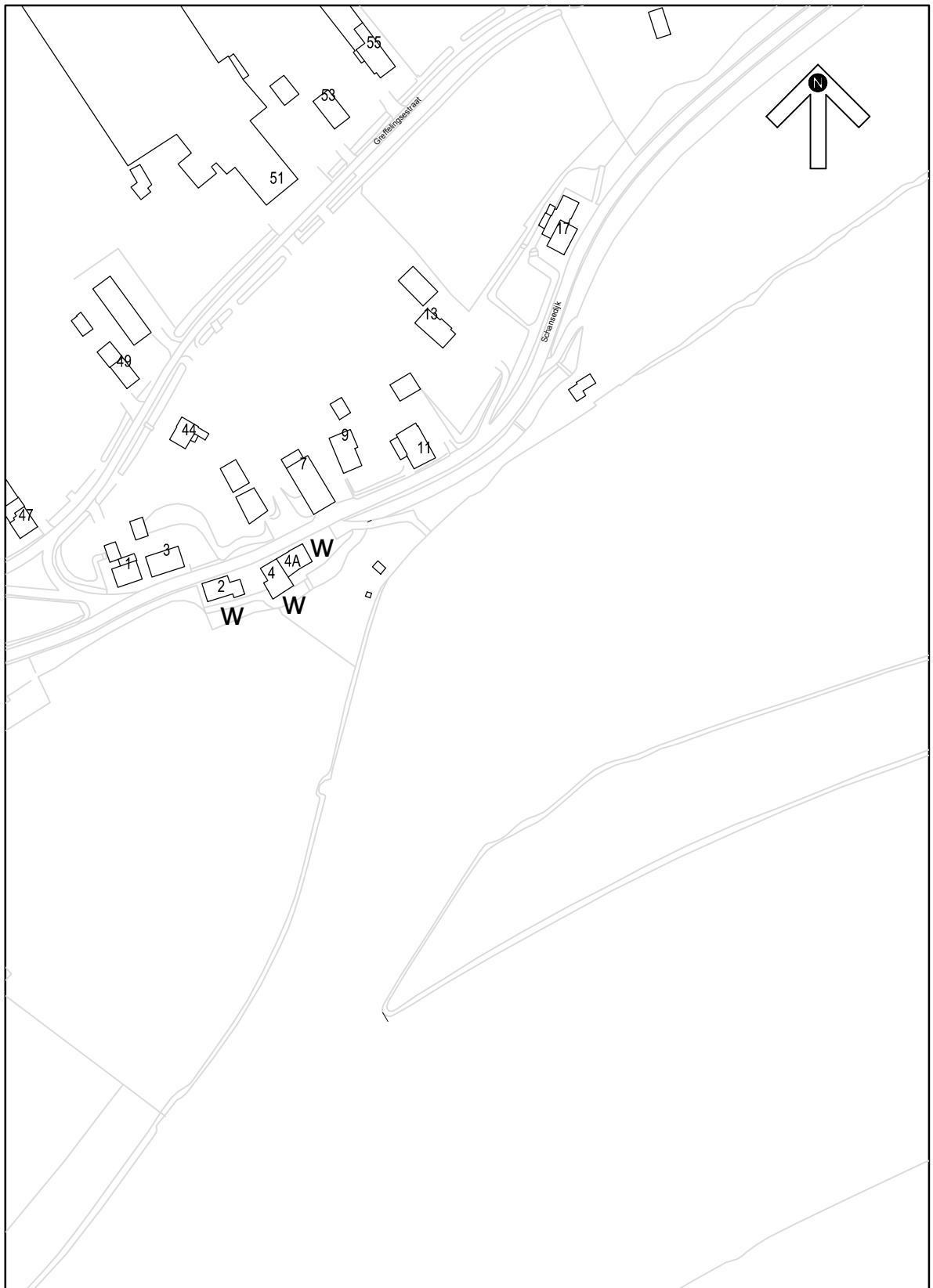


Bebouwing wonen Nieuwe Schans 4a en 6 (De Schans)

schaal : 1:2500
datum : 21-02-2013
project nr. : 90249
aantal bladen. : 6
bladnummer. : 4

gemeente WEST MAAS EN WAAL

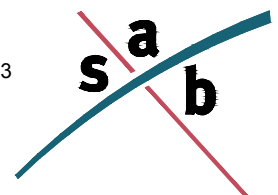





Bebouwing wonen Schansdijk 2, 4 en 4a (De Schans)

schaal : 1:2500
datum : 21-02-2013
project nr. : 90249
aantal bladen. : 6
bladnummer. : 5

gemeente WEST MAAS EN WAAL

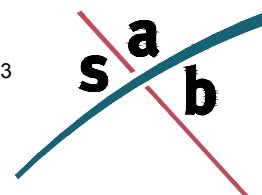


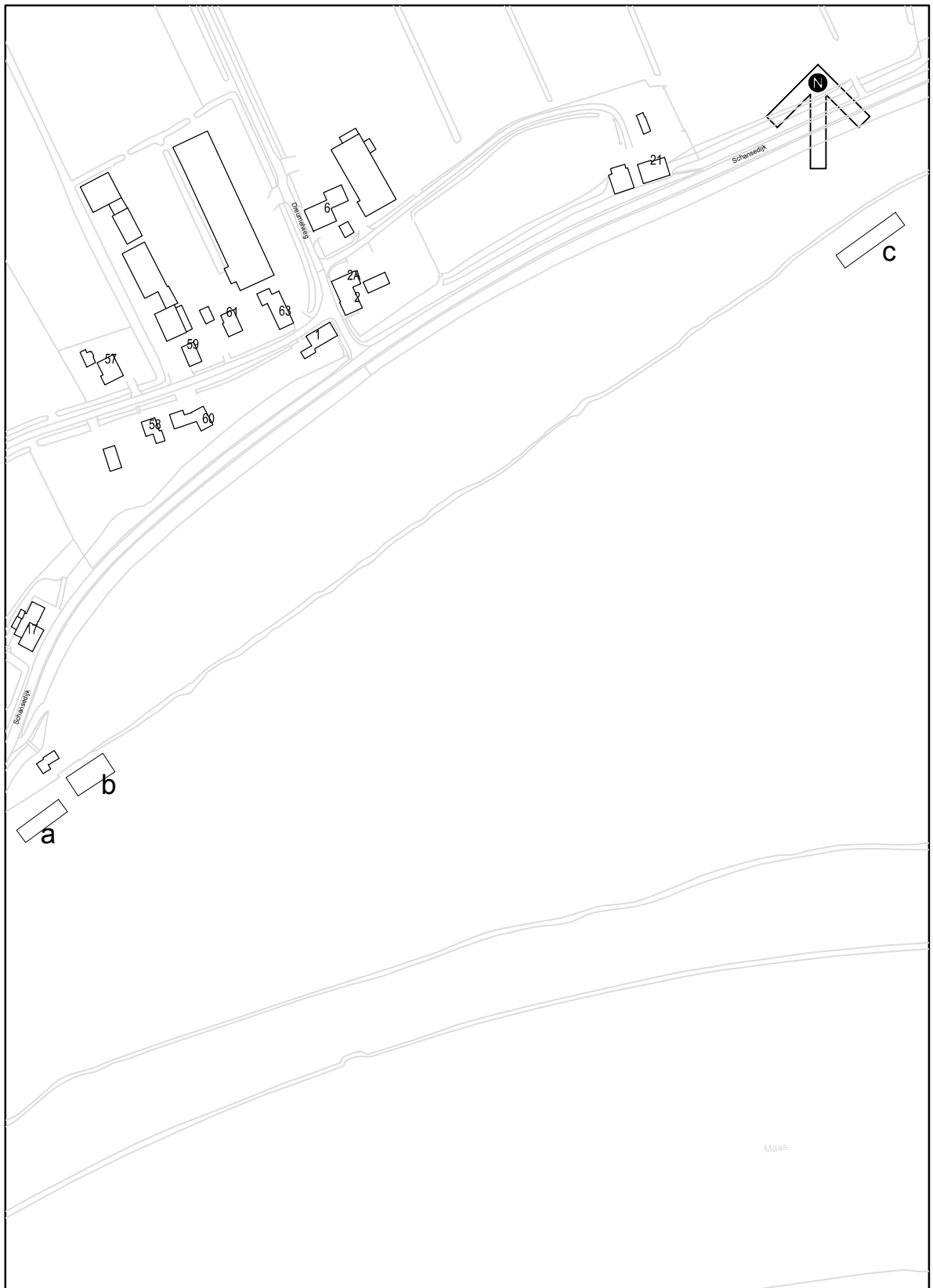


Bebouwing wonen Groenedijk 1 (Gouden Ham)

schaal : 1:2500
datum : 21-02-2013
project nr. : 90249
aantal bladen. : 6
bladnummer. : 6

gemeente WEST MAAS EN WAAL

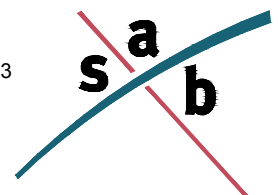




Woonboten Schansedijk 6, 8 en 14 (De Schans)

schaal : 1:2500
datum : 21-02-2013
project nr. : 90249
aantal bladen. : 3
bladnummer. : 1

gemeente WEST MAAS EN WAAL







Woonboten Schansedijk ong. (De Schans)

schaal : 1:2500
datum : 21-02-2013
project nr. : 90249
aantal bladen. : 3
bladnummer. : 2

gemeente WEST MAAS EN WAAL

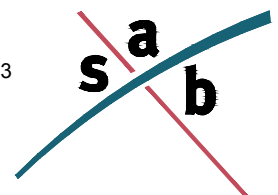


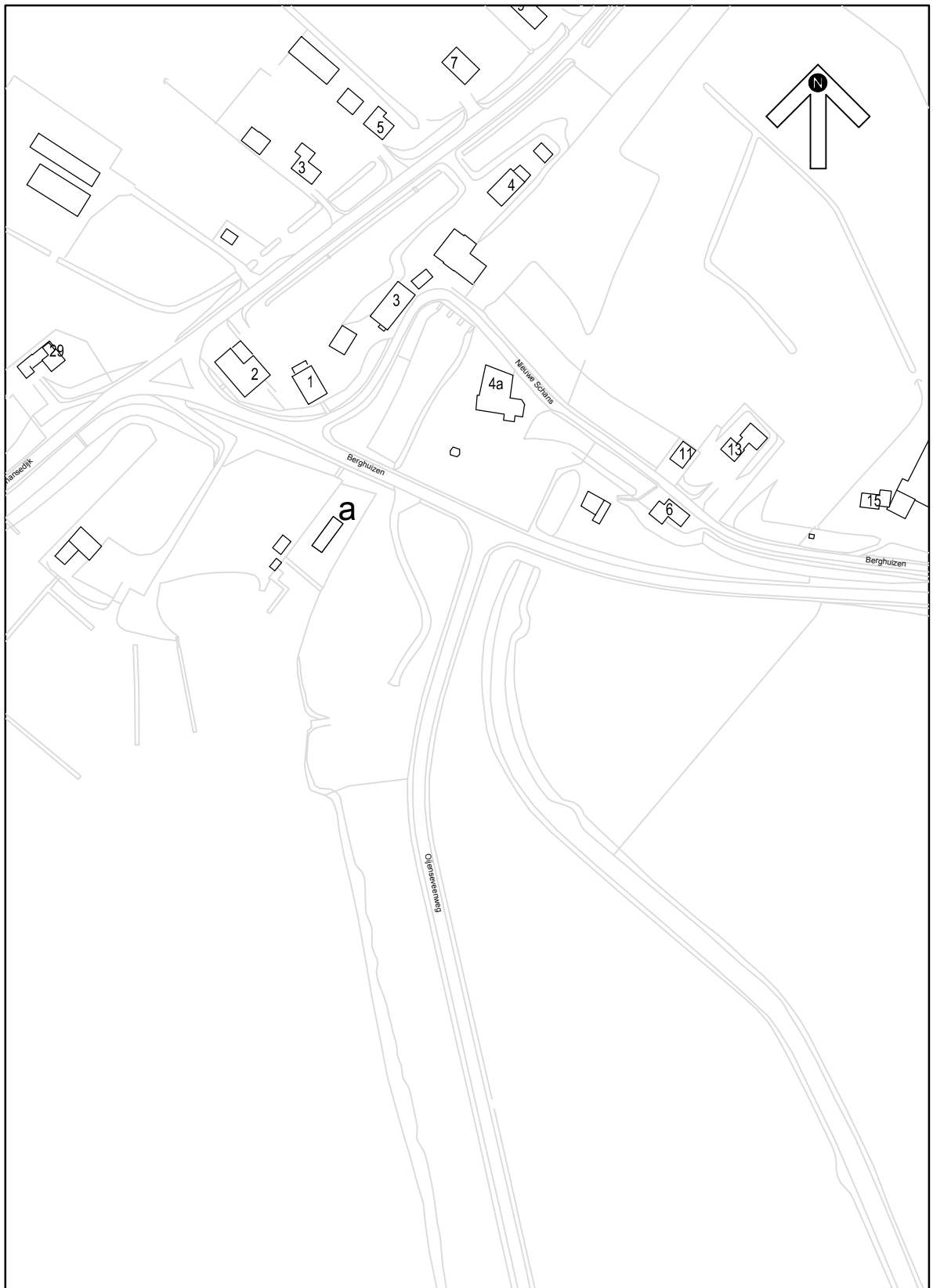


Woonboten Oijseveerweg (De Schans)

schaal : 1:2500
datum : 21-02-2013
project nr. : 90249
aantal bladen. : 3
bladnummer. : 3

gemeente WEST MAAS EN WAAL





Woonboten Berghuizen (De Schans)

schaal : 1:2500
datum : 21-02-2013
project nr. : 90249
aantal bladen. : 1
bladnummer. : 1

gemeente WEST MAAS EN WAAL

