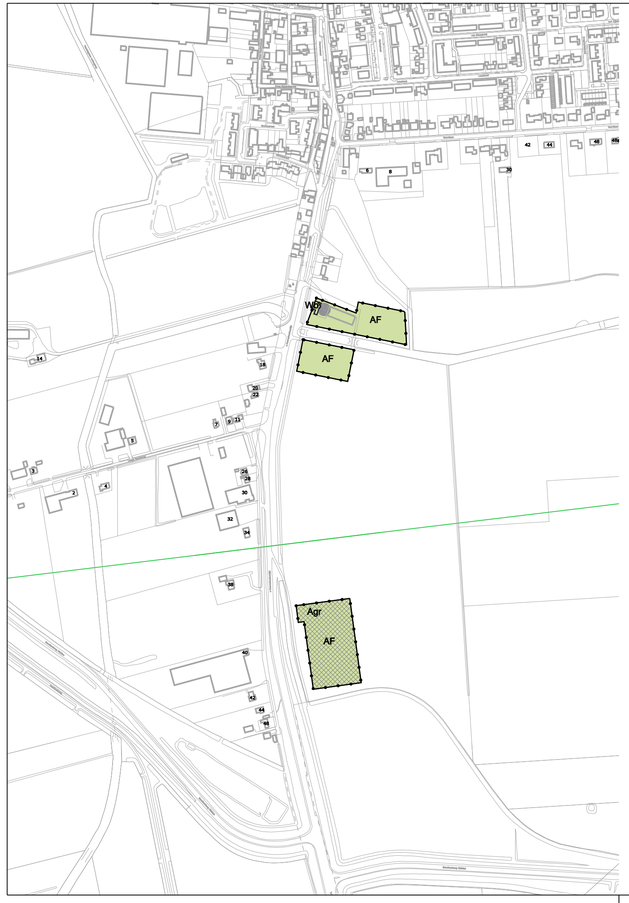

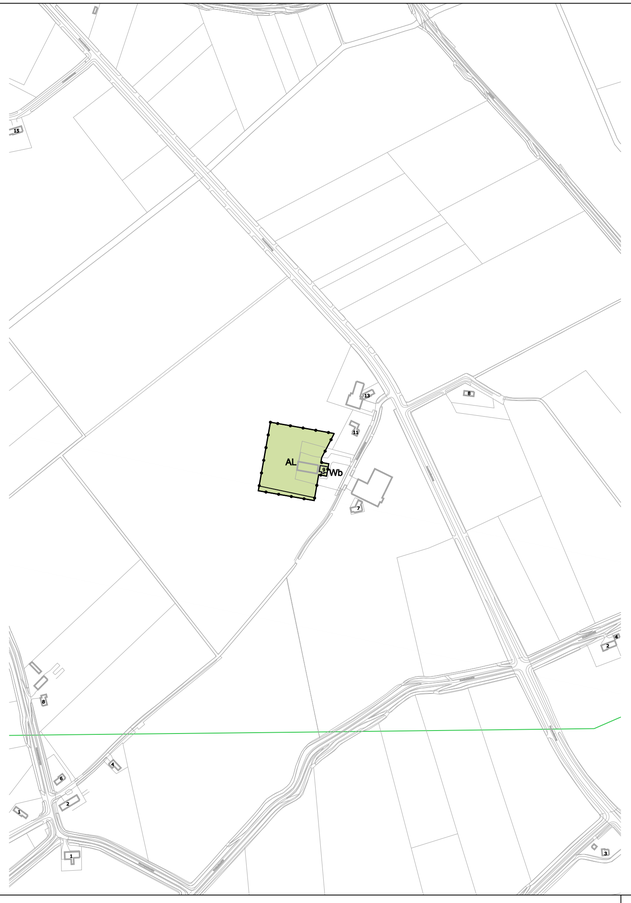

AANDUIDINGEN

TOPOGRAFISCHE GEGEVENS

GRENS VAN HET PLAN

AGRARISCH BOUWBLOK

Agr — grondgebonden agrarisch bedrijf

RIJKSMONUMENT

OPTISCH VRIJPAD MET HOOGTE AANDUIDING IN METERS TEN OPZICHTE VAN N.A.P.

BESTEMMINGEN BINNEN DE GEBRUIKSRUIMTE

AF — AGRARISCH GEBIED MET MAXIMALE FLEXIBILITEIT

AL — AGRARISCH GEBIED MET LANDSCHAPPELIJKE WAARDE

OVERIGE BESTEMMINGEN

W — WOONDOELEINDEN (subbestemmingen: b burgerwoning)

DEELGEBIEDEN

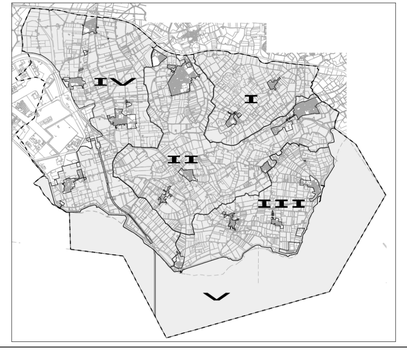

gemeente Borsele

WIJZIGINGSPLAN " BORSELS BUITEN, GEDEELTE 'S-HEERENHOEKSEDIJK/OVEZANDSEWEG, 2010 "

VASTGESTELD DOOR HET COLLEGE VAN DE GEMEENTE BORSELE BIJ BESLUIT VAN 28 SEPTEMBER 2010

DE VOORZITTER,

DE SECRETARIS,

Rothuizen van Doorn 't Hooft
Architecten Stedenbouwkundigen

Breda Reduitlaan 31
Postbus 2128 4800 CC
telefoon: +31 (76) 5317444
fax: +31 (76) 5317455

email: rdh@rdh.nl

Breda Middelburg

GEMEENTE BORSELE

Project:	WIJZIGINGSPLAN "Borsels Buiten, gedeelte 's-Heerenhoeksedijk/Ovezandseweg, 2010"		
Projectnr:		Blad:	1 van 1
		Voorontwerp:	
Schaal:	1 : 5000	Ontwerp:	05-07-2010
Formaat:	30 X 80	Vastgesteld:	28-09-2010
Getekend:	pej		

0 50 100 150 200 250 300 350 400 450 500