



Risicoberekening rijksweg A4 Verde Vista Meerburg Maximale Programma

Project	Risicoberekening rijksweg A4 Verde Vista Meerburg Maximale Programma
Gemeente	Zoeterwoude
Kenmerk	2012008639
Datum	5 juli 2012, aangepast 29 mei 2013
Akkoord coördinator ODWH	
Adviseur	Fred Bakker

1. Inleiding

De gemeente Zoeterwoude is voornemens om het gebied tussen de rijksweg A4, de spoorbaan Leiden - Alphen, het sportcomplex Meerburgerpolder en de Hoge Rijndijk te bestemmen voor voor kantoren, woningen en diverse andere functies (detailhandel, leisure, hotel, zorgpraktijk).

Voor de A4 en de hoge druk aardgasleiding W535-11 moet een risicoberekening worden uitgevoerd. De Omgevingsdienst heeft deze uitgevoerd. In deze rapportage wordt ingegaan op de risicoberekening van de A4.

De gebouwen komen vooralsnog op minimaal 30 m van de A4.

Het gebied is opgedeeld in twee delen namelijk deelgebied Zuid en deelgebied Noord. De verlengde Industrieweg vormt de scheiding tussen beide delen. Er worden 2 bestemmingsplannen voorbereid.

De plannen zijn nog niet in detail uitgewerkt. In grote lijnen zien de plannen er als volgt uit. Het programma in het zuidelijk deel omvat maximaal in totaal 57.000 m² bvo. Hierin mogen maximaal 200 woningen (waaronder eventueel studentenwoningen), maximaal 15.000 m² bvo leisure (waaronder eventueel een hotel) en maximaal 4.000 m² bvo detailhandel komen. Voor het overige omvat het programma kantoren.

Het noordelijk deel is bedoeld voor woningbouw (totaal 300 woningen).

In 2010 heeft adviesbureau Cauberg-Huygen (CHRI) een risicoberekening voor de A4 opgesteld¹. In deze risicoberekening zijn de destijds bekende plannen in Verde Vista Meerburg opgenomen. Inmiddels zijn de plannen veranderd.

De Omgevingsdienst West-Holland heeft de effecten berekend van de realisatie van het nieuwe maximale programma in Verde Vista Meerburg. De nieuwe rapportage maakt gebruik van de risicoberekening van A4/W4 te Leiden door CHRI. De beide berekeningen zijn uitgevoerd met rekenprogramma RBM 1.3.

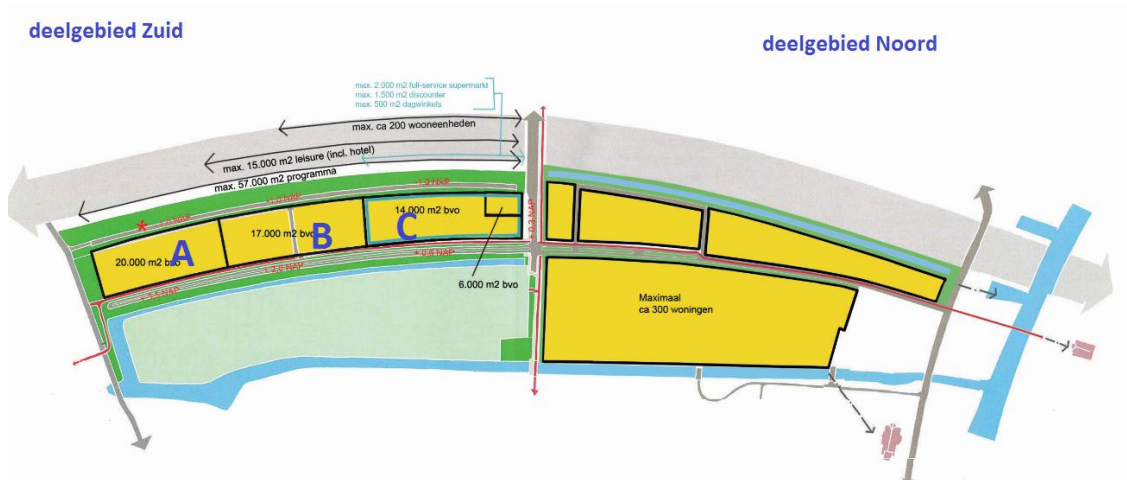
Voor de berekening is uitgegaan van de transportaantallen uit bijlage 5 van de Circulaire Risiconormering vervoer gevaarlijke stoffen (Rngvs). De berekening gaat uit van de nieuwe rijksweg A4, dat wil zeggen de A4 na de verbreding naar 2x3 rijstroken.

¹ Rapportage externe veiligheid bestemmingsplan A4/W4, rapport 20101140-03, dd 4 november 2010

2. Bevolkingsgegevens

Voor de bevolkingsgegevens in de bestaande situatie heeft CHRi in de rapportage van 2010 het populatiebestand groepsrisicoberekeningen van het ministerie van I en M gebruikt. Deze gegevens zijn overgenomen in deze herziene berekening.

Voor het Verde Vista Meerburg project heeft de gemeente Zoeterwoude gegevens aangeleverd².



Zuidelijk deel

Het totaal BVO oppervlak in het zuidelijk deel bedraagt 57.000 m². Het zuidelijk deel is opgedeeld in 3 delen (A, B en C).

In deel A komen kantoorgebouwen. Deel A bestaat uit de kantorenblokken A, B1 en B2. In deel B en C komen kantoren, woningen, studentenwoningen, leisurefuncties, hotel en zorgpraktijken en detailhandel. De leisure functie omvat geen grote sportfaciliteiten. Het aantal woningen bedraagt maximaal 200. Dit kunnen appartementen of studentenwoningen zijn.

De definitieve indeling van deel B en C is nog niet bekend. Omdat de definitieve indeling van deel B en C nog niet vaststaat zijn voor de berekening twee varianten berekend:

Variant 1: aantallen personen

Deel	Dag	Nacht
A		
- kantoorblok A	334	0
- kantoorblok B1	167	0
- kantoorblok B2	167	0
B		
- hotel (8500 m2)	250	250
- kantoren (8500 m2)	280	0
C		
- studentenwoningen (200, 6000 m2)	110	220
- detailhandel/zorgpraktijk (4000 m2)	200	0
		0

² Gebaseerd op een tekening van BDPKhandekar dd 5 maart 2012

- kantoor (3500 m2)	120	1000
- leisure (6500 m2)	1000	

Variant 2: aantallen personen

Deel	Dag	Nacht
A		
- kantoorblok A	334	0
- kantoorblok B1	167	0
- kantoorblok B2	167	0
B		
- woningen (75, 6000 m2)	90	180
- hotel (8500 m2)	250	250
- kantoor (2500 m2)	80	0
C		
- woningen (125, 10000 m2)	150	300
- detailhandel/zorgpraktijk (4000 m2)	200	0
- leisure (6000 m2)	1000	1000

Uitgangspunten berekening

Voor de berekening zijn de volgende uitgangspunten gehanteerd:

- kantoorruimte: 30 m² per persoon;
- woningen: 2,4 persoon per woning, circa 80 m² per woning;
- detailhandel/zorgpraktijk: 500 p/ha; de zorgpraktijk betreft een praktijk zonder nachtverblijf en kan bestaan uit een gezondheidscentrum met meerdere (tand)artsen, fysiotherapie en een apotheek;
- studentenwoning: 28 m² per student;
- hotel: volgens PGS 1 deel 6 bedraagt het aantal aanwezigen in een groot hotel gemiddeld 250 personen;
- leisure: onder de leisure functie kunnen bv sport- en fitnessruimten, theaters of bioscopen vallen, het aantal aanwezigen in een groot theater of bioscoop kan oplopen tot ongeveer 1000 personen (bv de Stadsgehoorzaal in Leiden met een oppervalk van 4300 m² heeft ca 1200 zitplaatsen in de zalen, een groot bioscoop complex biedt ruimte aan een vergelijkbaar aantal bezoekers), de bezoekers zijn een deel van de dagperiode en een deel van de avond/nachtperiode aanwezig, in de risicoberekening is uitgegaan van 6 uur aanwezigheid in de dagperiode en 7 uur aanwezigheid in de avond- en nachtperiode.

Noordelijk deel

Het noordelijk deel wordt een woonwijk met maximaal 300 woningen verdeeld over 5 deelgebieden.

Rijksweg A4

2.1 Plaatsgebonden risico

De A4 maakt deel uit van het Basisnet Weg. Voor wegen die onderdeel zijn van het Basisnet Weg zijn veiligheidsafstanden vastgelegd³: de veiligheidszone en het plasbrandaandachtgebied (PAG).

³ Circulaire Rnvg's Bijlage 5 en Eindrapportage Basisnet Weg (oktober, 2009)

Bij de vaststelling van de veiligheidszones is rekening gehouden met een toename van het transport van gevaarlijke stoffen. Het Basisnet Weg geeft een gebruiksruimte aan de daarin opgenomen wegen. De veiligheidszone is zodanig gekozen dat, rekening houdend met de gebruiksruimte, het plaatsgebonden risico niet meer bedraagt dan 10^{-6} per jaar op de grens van de zone.

In tabel 1 zijn de veiligheidsafstanden weergegeven die gelden voor de A4.

Traject	Veiligheidszone (m)	PAG (30 meter)
Knp Prins Clausplein – Z'woude Dorp	13	Ja
Z'woude Dorp – Z'woude Rijndijk	12	Ja
Z'woude Rijndijk – knp Burgerveen	0	Ja

Tabel 1: veiligheidszones en PAG

Binnen de veiligheidszone en het PAG wordt in Verde Vista Meerburg niet gebouwd volgens de huidige plannen.

2.2 Groepsrisico

Voor de berekening van het groepsrisico moet worden uitgegaan van de in bijlage 5 van de Circulaire Rnvgv vermelde vervoercijfers. Deze vervoercijfers zijn gebaseerd op een maximale benutting van de groeiimte voor het vervoer. De in bijlage 5 vermelde vervoercijfers hebben alleen betrekking op LPG (GF3). Dit laat onverlet dat de omvang van het invloedsgebied mede wordt bepaald door andere gevaarlijke stoffen. Het invloedsgebied wordt derhalve ook voor de in bijlage 5 genoemde wegen bepaald door de gevaarlijke stof die over de betreffende weg wordt vervoerd met grootste 1% letaliteitsgrens.

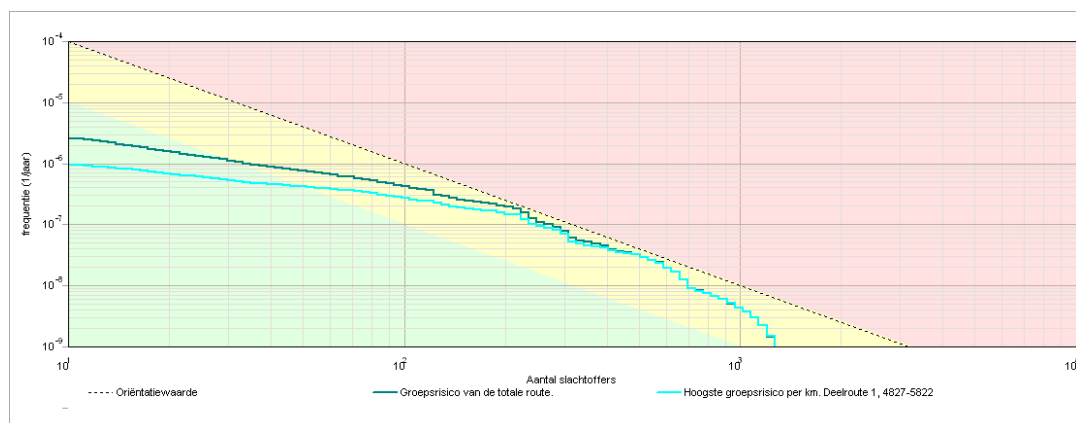
De vervoercijfers voor het transport van GF3 over de A4 zijn in onderstaande tabel 2 weergegeven.

Traject A4	GF3
Knp Prins Clausplein – Z'woude Dorp	4000
Z'woude Dorp – Z'woude Rijndijk	2163
Z'woude Rijndijk – knp Burgerveen	2162

Tabel 2: aantallen GF3 transporten A4

Variant 1

Figuur 1 toont voor variant 1 het groepsrisico van de A4 bij Verde Vista Meerburg en omgeving. Het kilometervak met het hoogste groepsrisico ligt ter hoogte van Verde Vista Meerburg (figuur 2).



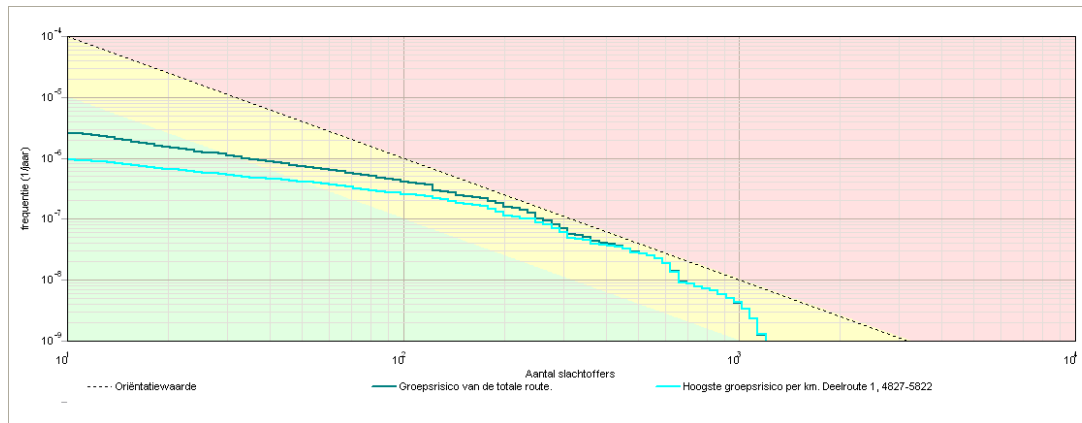
Figuur 1 Groepsrisico diagram variant 1



Figuur 2 deeltraject met hoogste groepsrisico:

Variante 2

In figuur 3 wordt voor variante 2 het groepsrisicodiagram bij Verde Vista Meerburg getoond. Dit kilometervak heeft in variante 2 dezelfde ligging als in variante 1.



Figuur 3 Groepsrisico diagram variante 2

In tabel 3 zijn voor de beide varianten het groepsrisico en het maximaal aantal slachtoffers weergegeven voor het kilometervak met het hoogste groepsrisico.

Situatie Meerburgerpolder	GR (x oriëntatiewaarde)	Max. aantal slachtoffers
Huidige situatie	0,186	427
Maximale programma Verde Vista Meerburg		
- variant 1	0,830	1266
- variant 2	0,797	1199

Tabel 3: groepsrisico voor kilometervak met hoogste GR.

Het groepsrisico neemt toe van 0,186 maal de oriëntatiewaarde tot 0,830 maal de oriëntatiewaarde voor variant 1 en 0,797 maal de oriëntatiewaarde voor variant 2. Na de realisatie van het maximale programma van Verde Vista Meerburg blijft het groepsrisico net onder de oriëntatiewaarde.

Overige gevaarlijke stoffen.

Over de A4 worden behalve GF3 stoffen ook andere gevaarlijke stoffen getransporteerd:

- brandbare vloeistoffen categorieën LF1 en LF2,
- giftige stoffen categorieën LT1, LT2, LT3.

Stofcategorie	Effectafstanden (m)*
LF1	45
LF2	45
LT1	730
LT2	880
LT3	> 4000
GF3	355

* bron: concept Handleiding Risicoanalyse Transport

Verde Vista Meerburg ligt behalve in het effectgebied van een LPG (GF3) calamiteit, ook in het effectgebied van toxische stoffen (LT1, LT2, LT3) en gedeeltelijk in het effectgebied van brandbare vloeistoffen (LF1 en LF2).

In de groepsrisicoverantwoording moet, behalve met GF3 stoffen, ook rekening worden gehouden met brandbare vloeistoffen en giftige vloeistoffen.

4. Conclusie

Binnen de veiligheidzone en het PAG wordt niet gebouwd.

Het groepsrisico neemt toe van 0,186 tot 0,830 maal de oriëntatiewaarde in variant 1 en 0,797 maal de oriëntatiewaarde voor variant 2. Dit betekent een vervijfvoudiging van het groepsrisico voor de beide varianten.

In de groepsrisicoverantwoording moet rekening worden gehouden met LF1, LF2, LT1, LT2, LT3 en GF 3 stoffen.

Bijlagen:

- Rapportage Meerburgerpolder Huidige Situatie, RBM berekening d.d 23 november 2011
- Rapportage Verde Vista Meerburg maximale programma variant 1, RBM berekening d.d. 24 mei 2012
- Rapportage Verde Vista Meerburg maximale programma variant 2, RBM berekening d.d. 24 mei 2012
- Maximale Programma Verde Vista Meerburg, tekening

Rapportage

Meerburgerpolder Huidige Situatie

Versie: 1.3.0 Build: 247

Releasedatum: 30-10-2008

Datum: 23-11-2011, tijd: 14:06:26

1 Projectgegevens

1.1 Samenvatting

Eigenschap	Waarde	Eenheid
Projectnaam	Meerburgerpolder Huidige Situatie	
Omschrijving	Meerburgerpolder Huidige Situatie	
Modaliteit	Weg	
Weerfile	Valkenburg	
Totale lengte van de route	7789	m
Berekend	Plaatsgebonden- en groepsrisico's	
Gemiddelde afstand tot de contouren		
Contour	Afstand	
1/j	m	
10-5	Niet aanwezig	
10-6	Niet aanwezig	
10-7	74	
10-8	161	
Oppervlak onder de contouren		
Contour	Oppervlak	
1/j	m ²	
10-5	Niet aanwezig	
10-6	Niet aanwezig	
10-7	1166571	
10-8	2595129	

1.2 Versies

Onderdeel	Versie	Datum
RBM_II.exe	1.3.0 Build: 247	30/10/2008
Parameters	1.2.3	30/10/2008
Weer	1.0	20-3-2008
Scenariobestand	1.0	20-3-2008
Stoffenbestand	v2.0	20-3-2008
Helpbestand	2.2	20-3-2008
Systeemdatum	-	23-11-2011

1.3 Werkgebied

Punt	X-waarde	Y-Waarde
Linksonder	90000	458000

Rechtsboven	98000	466000
-------------	-------	--------

1.4 Algemene gegevens

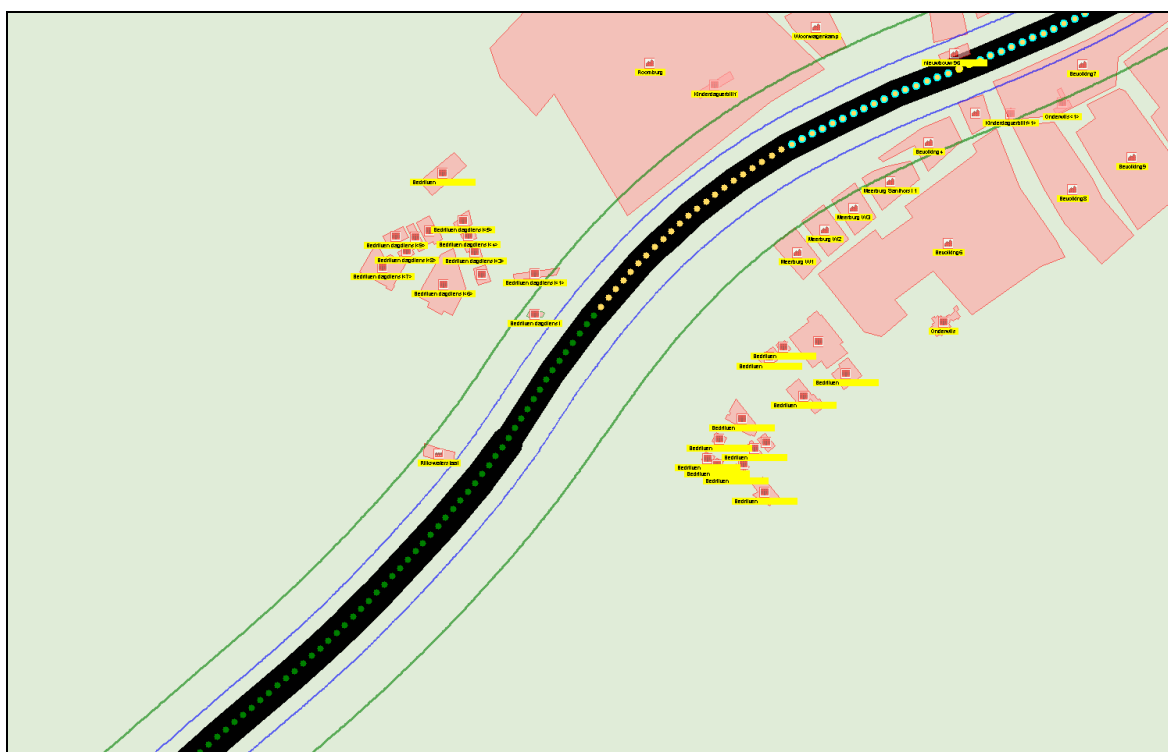
Eigenschap	Waarde
Projectnaam	Meerburgerpolder Huidige Situatie
Omschrijving	Huidige bebouwing max GF3
Extra informatie	Geen informatie
Projectcode	2011013336
Datum afronding	Niet ingevuld
Uitgevoerd door	
Analist	F.Bakker
Telefoon	
E-mail	
Bedrijf	Milieudienst West-Holland
Postadres	
Postcode	Niet ingevuld
Plaats	
In opdracht van	
Naam	
Telefoon	
E-mail	
Organisatie contactpersoon	gemeente Zoeterwoude
Postadres	
Postcode	Niet ingevuld
Plaats	
check	

1.4.1 Weer: Valkenburg

Eigenschap	Waarde	Eenheid					
Weerstation	Valkenburg						
Specificaties	CPR 18E pag. 4.36						
Aantal windrichtingen	12						
Aantal weersklassen	6						
Begin van de dag (hh:mm)	08:00						
Begin van de nacht (hh:mm)	18:30						
Meteo gegevens							
Meteo gegevens							
Stabiliteit		B	D	D	D	E	F
Windsnelh. m/s		3,0	1,5	5,0	9,0	5,0	1,5
6:0	o/o	1,900	0,700	2,400	4,300	0,000	0,000
0:1	o/o	1,300	0,700	1,600	1,600	0,000	0,000
1:1	o/o	1,900	0,800	2,000	2,900	0,000	0,000
1:2	o/o	1,900	0,700	1,800	2,000	0,000	0,000
2:2	o/o	1,200	0,500	1,300	1,400	0,000	0,000
2:3	o/o	1,400	0,800	1,800	1,600	0,000	0,000
3:3	o/o	1,300	1,000	2,100	2,400	0,000	0,000
3:4	o/o	0,800	0,900	2,700	5,200	0,000	0,000
4:4	o/o	1,000	0,800	3,000	9,900	0,000	0,000
4:5	o/o	2,100	1,000	3,900	6,800	0,000	0,000
5:5	o/o	1,700	0,800	2,400	4,000	0,000	0,000
5:6	o/o	1,600	0,700	2,100	3,500	0,000	0,000
Meteo gegevens							

Stabiliteit		B	D	D	D	E	F
Windsnelh. m/s		3,0	1,5	5,0	9,0	5,0	1,5
6:0	o/o	0,000	0,700	1,400	1,600	0,500	1,600
0:1	o/o	0,000	1,300	1,900	1,100	1,100	3,400
1:1	o/o	0,000	1,200	2,100	1,900	1,300	2,700
1:2	o/o	0,000	0,900	1,800	1,700	1,000	2,000
2:2	o/o	0,000	0,600	1,100	0,900	0,400	0,900
2:3	o/o	0,000	1,400	2,000	1,300	0,800	2,700
3:3	o/o	0,000	1,700	2,300	2,300	0,700	3,300
3:4	o/o	0,000	1,300	2,900	5,100	0,700	2,200
4:4	o/o	0,000	1,000	2,700	6,600	0,600	1,600
4:5	o/o	0,000	1,000	2,300	4,500	0,600	1,200
5:5	o/o	0,000	0,600	1,500	3,200	0,300	0,900
5:6	o/o	0,000	0,600	1,400	2,500	0,400	0,900

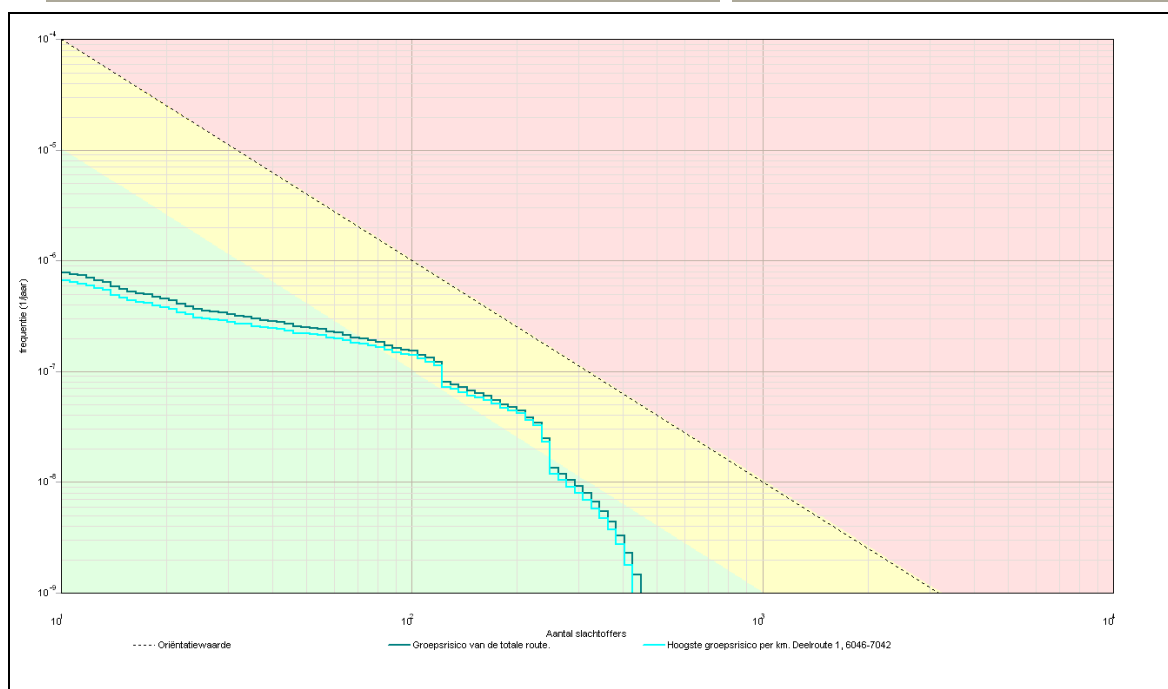
2 Situatie plot + PR-contouren



Figuur 1

3 Groeprisico's

3.1 Groepsrisicocurve



3.1.1 Kenmerken van het berekende groepsrisico

Eigenschap	Waarde
Naam GR-curve	Groepsrisico van de totale route.
Normwaarde (N:F)	0,00197 (210 : 4,5E-008)
Max. N (N:F)	450 (450 : 1,5E-009)
Max. F (N:F)	7,8E-007 (11 : 7,8E-007)
Naam GR-curve	Hoogste groepsrisico per km. Deelroute 1, 6046-7042
Normwaarde (N:F)	0,00186 (210 : 4,2E-008)
Max. N (N:F)	427 (427 : 1,8E-009)
Max. F (N:F)	6,6E-007 (11 : 6,6E-007)

4 Route en transportgegevens

4.1 Wegroute: A4 - knp. Prins Clausplein - Zoeterwoude Dorp

Eigenschap	Waarde	Unit
Omschrijving	Traject Z7: knp. Prins Clausplein - Zoeterwoude Dorp	
Type wegtraject	Snelweg	
Breedte	33	m
Frequentie (1/vtg.km)	8,300E-008	
Beginpunt is eindpunt voorgaand traject	Niet waar	
Coördinaten		
X (rdm)	Y (rdm)	

m		m		
91341,43		458245,38		
91561,54		458506,13		
91805,36		458804,13		
91954,36		458986,99		
92032,25		459078,42		
92140,50		459195,36		
92262,99		459315,37		
92423,55		459464,33		
92776,93		459795,38		
92915,14		459925,31		
93100,20		460112,07		
93209,96		460214,22		
93369,70		460350,05		
93496,30		460449,48		
93602,79		460526,10		
93694,62		460593,47		
93808,18		460672,25		
Transport van voorgaand traject		Niet waar		
Transport				
Stof	Aantal transp. 1/jaar	Transp. middel	Transp. overdag o/o	Transp. werkweek o/o
GF3 (licht ontvlambare gassen)	4000	Tankwagen (brandb. gas)	70	100

4.2 Wegroute: A4 - Zoeterwoude Dorp - Zoeterwoude Rijndijk

Eigenschap	Waarde	Unit
Omschrijving	Traject Z118: Zoeterwoude Dorp - Zoeterwoude Rijndijk	
Type wegtraject	Snelweg	
Breedte	70	m
Frequentie (1/vtg.km)	8,300E-008	
Beginpunt is eindpunt voorgaand traject	Waar	
Coördinaten		
X (rdm)	Y (rdm)	
m	m	
93808,18	460672,25	
93890,22	460723,33	
93953,79	460773,32	
94028,23	460829,82	
94133,09	460922,19	
94250,45	461024,88	
94307,51	461074,87	
94419,98	461169,41	
94485,18	461228,09	
94545,49	461285,14	
94602,54	461342,73	
94668,83	461413,37	
94748,15	461500,85	
94827,48	461594,84	
94886,71	461673,63	
Transport van voorgaand traject		Niet waar
Transport		

Stof	Aantal transp. 1/jaar	Transp. middel	Transp. overdag o/o	Transp. werkweek o/o
GF3 (licht ontvlambare gassen)	2163	Tankwagen (brandb. gas)	70	100

4.3 Wegroute: A4 - Zoeterwoude Rijndijk - knp. Burgerveen

Eigenschap	Waarde	Unit		
Omschrijving	Traject Z6: Zoeterwoude Rijndijk - knp. Burgerveen			
Type wegtraject	Snelweg			
Breedte	60	m		
Frequentie (1/vtg.km)	8,300E-008			
Beginpunt is eindpunt voorgaand traject	Waar			
Coördinaten				
X (rdm)	Y (rdm)			
m	m			
94886,71	461673,63			
94986,68	461830,11			
95071,44	461943,13			
95172,50	462062,12			
95215,43	462104,50			
95244,77	462131,66			
95286,60	462170,24			
95332,79	462206,10			
95382,77	462244,68			
95442,00	462284,34			
95493,62	462316,40			
95593,05	462368,02			
95734,32	462434,85			
95835,92	462473,42			
95916,33	462507,11			
95987,51	462536,45			
96069,56	462571,77			
96149,54	462611,12			
96202,75	462637,73			
96264,42	462674,01			
96336,97	462718,75			
96427,07	462775,52			
96554,76	462852,68			
96780,24	463017,31			
96998,67	463175,42			
97165,47	463292,78			
Transport van voorgaand traject	Niet waar			
Transport				
Stof	Aantal transp. 1/jaar	Transp. middel	Transp. overdag o/o	Transp. werkweek o/o
GF3 (licht ontvlambare gassen)	2162	Tankwagen (brandb. gas)	70	100

5 Standaard bebouwing

5.1 Bevolking1

Eigenschap	Waarde	Eenheid
Naam	Bevolking1	
Omschrijving	Niet ingevuld	
Type bebouwing	Woonbebouwing	
Coördinaten		
X (rdm)	Y (rdm)	
m	m	
93973,56	460684,83	
94048,24	460556,39	
94017,37	460534,99	
94016,87	460535,49	
93946,68	460663,92	
Aantal mensen		--
Dag	15,5	
Nacht	24	
Fractie buitenshuis		--
Dag	0,07	
Nacht	0,01	
Oppervlak	5267,78	m ²

5.2 Bevolking2

Eigenschap	Waarde	Eenheid
Naam	Bevolking2	
Omschrijving	Niet ingevuld	
Type bebouwing	Woonbebouwing	
Coördinaten		
X (rdm)	Y (rdm)	
m	m	
94061,15	460545,41	
94176,31	460321,71	
94118,07	460275,38	
94092,26	460170,15	
93967,84	460224,42	
93993,65	460409,73	
93998,94	460465,99	
94022,10	460491,80	
94024,75	460526,21	
Aantal mensen		--
Dag	92	
Nacht	143	
Fractie buitenshuis		--
Dag	0,07	
Nacht	0,01	

Oppervlak	44689	m ²
-----------	-------	----------------

5.3 Bevolking3

Eigenschap	Waarde	Eenheid
Naam	Bevolking3	
Omschrijving	Niet ingevuld	
Type bebouwing	Woonbebouwing	
Coördinaten		
X (rdm)	Y (rdm)	
m	m	
93679,28	461193,99	
93874,52	460850,50	
93847,38	460834,62	
93779,22	460926,61	
93634,94	461171,49	
Aantal mensen		--
Dag	172,1	
Nacht	267,6	
Fractie buitenshuis		--
Dag	0,07	
Nacht	0,01	
Oppervlak	17779,5	m ²

5.4 Bevolking4

Eigenschap	Waarde	Eenheid
Naam	Bevolking4	
Omschrijving	Niet ingevuld	
Type bebouwing	Woonbebouwing	
Coördinaten		
X (rdm)	Y (rdm)	
m	m	
95786,31	462359,35	
95847,19	462384,00	
95874,35	462331,68	
95802,41	462265,77	
95771,72	462320,61	
95703,29	462285,89	
95694,24	462294,45	
Aantal mensen		--
Dag	37,3	
Nacht	58	
Fractie buitenshuis		--
Dag	0,07	
Nacht	0,01	
Oppervlak	8578,75	m ²

5.5 Bevolking5

Eigenschap	Waarde	Eenheid
Naam	Bevolking5	
Omschrijving	Niet ingevuld	
Type bebouwing	Woonbebouwing	
Coördinaten		
X (rdm)	Y (rdm)	
m	m	
95921,65	462432,30	
95940,26	462369,92	
95896,49	462345,77	
95865,80	462415,20	
Aantal mensen		--
Dag	11,7	
Nacht	18,2	
Fractie buitenshuis		--
Dag	0,07	
Nacht	0,01	
Oppervlak	3791,35	m ²

5.6 Bevolking6

Eigenschap	Waarde	Eenheid
Naam	Bevolking6	
Omschrijving	Niet ingevuld	
Type bebouwing	Woonbebouwing	
Coördinaten		
X (rdm)	Y (rdm)	
m	m	
95768,75	462164,74	
95751,99	462189,45	
95896,68	462297,08	
95907,26	462307,67	
95898,44	462324,43	
95949,61	462357,96	
96000,78	462230,03	
96078,42	462115,34	
96099,59	462079,17	
96046,66	462058,87	
95896,68	461953,01	
95812,86	462048,29	
95729,05	461984,77	
95755,52	461953,01	
95699,94	461905,36	
95663,76	461915,07	
95563,19	462042,11	
95686,70	462137,39	
95702,58	462117,10	
Aantal mensen		--
Dag	626,5	

Nacht	974,4	
Fractie buitenshuis		--
Dag	0,07	
Nacht	0,01	
Oppervlak	105571	m ²

5.7 Bevolking7

Eigenschap	Waarde	Eenheid
Naam	Bevolking7	
Omschrijving	Niet ingevuld	
Type bebouwing	Woonbebouwing	
Coördinaten		
X (rdm)	Y (rdm)	
m	m	
96156,94	462554,70	
96345,74	462664,98	
96374,85	462630,57	
96215,17	462512,35	
96208,99	462452,36	
96080,18	462385,31	
96009,60	462380,01	
95982,25	462369,43	
95943,44	462460,30	
95978,72	462473,53	
Aantal mensen		--
Dag	116	
Nacht	180,4	
Fractie buitenshuis		--
Dag	0,07	
Nacht	0,01	
Oppervlak	40553,5	m ²

5.8 Bevolking8

Eigenschap	Waarde	Eenheid
Naam	Bevolking8	
Omschrijving	Niet ingevuld	
Type bebouwing	Woonbebouwing	
Coördinaten		
X (rdm)	Y (rdm)	
m	m	
96156,06	462252,09	
96180,76	462206,21	
96247,81	462126,81	
96178,99	462064,17	
96099,59	462149,75	
96051,95	462229,15	
95984,90	462363,25	
96074,89	462372,95	

Aantal mensen		--
Dag	158	
Nacht	245,7	
Fractie buitenshuis		--
Dag	0,07	
Nacht	0,01	
Oppervlak	31367	m ²

5.9 Bevolking9

Eigenschap	Waarde	Eenheid
Naam	Bevolking9	
Omschrijving	Niet ingevuld	
Type bebouwing	Woonbebouwing	
Coördinaten		
X (rdm)	Y (rdm)	
m	m	
96216,05	462445,30	
96230,16	462440,00	
96375,74	462236,21	
96256,63	462138,28	
96177,23	462256,50	
96123,41	462350,90	
96164,88	462380,89	
96147,23	462409,13	
Aantal mensen		--
Dag	283,1	
Nacht	440,3	
Fractie buitenshuis		--
Dag	0,07	
Nacht	0,01	
Oppervlak	38749,3	m ²

5.10 Bevolking10

Eigenschap	Waarde	Eenheid
Naam	Bevolking10	
Omschrijving	Niet ingevuld	
Type bebouwing	Woonbebouwing	
Coördinaten		
X (rdm)	Y (rdm)	
m	m	
96375,74	462618,22	
96516,89	462400,30	
96485,13	462365,90	
96427,79	462288,26	
96396,03	462261,79	
96376,62	462248,56	
96284,86	462384,42	
96304,27	462403,83	

96226,64	462503,53	
Aantal mensen		--
Dag	367,4	
Nacht	571,3	
Fractie buitenshuis		--
Dag	0,07	
Nacht	0,01	
Oppervlak	54288,8	m ²

5.11 Bevolking11

Eigenschap	Waarde	Eenheid
Naam	Bevolking11	
Omschrijving	Niet ingevuld	
Type bebouwing	Woonbebouwing	
Coördinaten		
X (rdm)	Y (rdm)	
m	m	
96430,43	462674,68	
96590,12	462423,24	
96555,71	462384,42	
96390,73	462637,63	
Aantal mensen		--
Dag	78,3	
Nacht	121,8	
Fractie buitenshuis		--
Dag	0,07	
Nacht	0,01	
Oppervlak	15508	m ²

5.12 Bevolking12

Eigenschap	Waarde	Eenheid
Naam	Bevolking12	
Omschrijving	Niet ingevuld	
Type bebouwing	Woonbebouwing	
Coördinaten		
X (rdm)	Y (rdm)	
m	m	
96044,89	462809,67	
96202,82	462903,18	
96267,22	462776,14	
96180,76	462733,79	
96178,11	462704,68	
96033,42	462637,63	
96022,84	462650,86	
95908,15	462597,93	
95871,97	462727,62	
95916,09	462739,97	

95965,49	462769,08	
Aantal mensen		--
Dag	358,7	
Nacht	557,9	
Fractie buitenshuis		--
Dag	0,07	
Nacht	0,01	
Oppervlak	54957,4	m ²

5.13 Bevolking13

Eigenschap	Waarde	Eenheid
Naam	Bevolking13	
Omschrijving	Niet ingevuld	
Type bebouwing	Woonbebouwing	
Coördinaten		
X (rdm)	Y (rdm)	
m	m	
96061,66	463123,74	
96091,65	463057,58	
96184,29	462912,01	
95958,43	462773,49	
95872,86	462737,32	
95836,68	462880,24	
95814,63	463001,11	
95857,86	463007,29	
Aantal mensen		--
Dag	391,6	
Nacht	609	
Fractie buitenshuis		--
Dag	0,07	
Nacht	0,01	
Oppervlak	79516,9	m ²

5.14 Bevolking14

Eigenschap	Waarde	Eenheid
Naam	Bevolking14	
Omschrijving	Niet ingevuld	
Type bebouwing	Woonbebouwing	
Coördinaten		
X (rdm)	Y (rdm)	
m	m	
96383,68	463320,49	
96579,53	463413,12	
96630,70	463373,42	
96671,29	463372,54	
96715,40	463317,84	
96640,41	463241,97	

96454,65	463103,21	
96386,10	463211,14	
96319,01	463178,32	
96206,71	463119,26	
96181,19	463084,25	
96156,39	463057,27	
96222,03	462939,87	
96204,58	462927,89	
96085,48	463143,15	
Aantal mensen		--
Dag	262,8	
Nacht	408,7	
Fractie buitenshuis		--
Dag	0,07	
Nacht	0,01	
Oppervlak	90336,7	m ²

5.15 Bevolking15

Eigenschap	Waarde	Eenheid
Naam	Bevolking15	
Omschrijving	Niet ingevuld	
Type bebouwing	Woonbebouwing	
Coördinaten		
X (rdm)	Y (rdm)	
m	m	
96853,03	463505,76	
96896,26	463522,52	
96952,72	463421,94	
96871,56	463364,60	
96803,62	463482,82	
Aantal mensen		--
Dag	148,6	
Nacht	231	
Fractie buitenshuis		--
Dag	0,07	
Nacht	0,01	
Oppervlak	12606,6	m ²

5.16 Bevolking16

Eigenschap	Waarde	Eenheid
Naam	Bevolking16	
Omschrijving	Niet ingevuld	
Type bebouwing	Woonbebouwing	
Coördinaten		
X (rdm)	Y (rdm)	
m	m	
95822,57	462855,54	

95886,97	462563,52	
95813,75	462545,87	
95801,39	462636,75	
95709,64	462619,98	
95664,65	462708,21	
95678,76	462748,79	
95582,60	462899,65	
95697,29	462991,41	
95790,81	462998,47	
Aantal mensen		--
Dag	202,4	
Nacht	314,8	
Fractie buitenshuis		--
Dag	0,07	
Nacht	0,01	
Oppervlak	72193,3	m ²

5.17 Meerburg W1

Eigenschap	Waarde	Eenheid
Naam	Meerburg W1	
Omschrijving	54 woningen	
Type bebouwing	Woonbebouwing	
Coördinaten		
X (rdm)	Y (rdm)	
m	m	
95511,63	462142,42	
95569,92	462069,70	
95531,25	462029,30	
95465,46	462104,33	
Aantal mensen		--
Dag	64,8	
Nacht	129,6	
Fractie buitenshuis		--
Dag	0,07	
Nacht	0,01	
Oppervlak	5568,95	m ²

5.18 Meerburg W2

Eigenschap	Waarde	Eenheid
Naam	Meerburg W2	
Omschrijving	28 woningen	
Type bebouwing	Woonbebouwing	
Coördinaten		
X (rdm)	Y (rdm)	
m	m	
95573,96	462192,06	
95628,79	462117,61	

95584,93	462080,09	
95527,21	462156,28	
Aantal mensen		--
Dag	33,6	
Nacht	67,2	
Fractie buitenshuis		--
Dag	0,07	
Nacht	0,01	
Oppervlak	5474,85	m ²

5.19 Meerburg W3

Eigenschap	Waarde	Eenheid
Naam	Meerburg W3	
Omschrijving	26 woningen	
Type bebouwing	Woonbebouwing	
Coördinaten		
X (rdm)	Y (rdm)	
m	m	
95642,07	462239,39	
95687,66	462166,09	
95642,07	462126,84	
95591,85	462203,03	
Aantal mensen		--
Dag	31,2	
Nacht	62,4	
Fractie buitenshuis		--
Dag	0,07	
Nacht	0,01	
Oppervlak	5391,4	m ²

5.20 Meerburg Santhorst 1

Eigenschap	Waarde	Eenheid
Naam	Meerburg Santhorst 1	
Omschrijving	76 woningen	
Type bebouwing	Woonbebouwing	
Coördinaten		
X (rdm)	Y (rdm)	
m	m	
95763,85	462287,87	
95782,89	462249,20	
95702,67	462179,94	
95702,67	462181,09	
95657,65	462249,78	
95681,31	462264,78	
95709,59	462275,17	
95733,26	462281,52	
Aantal mensen		--

Dag	91,2	
Nacht	182,4	
Fractie buitenshuis		--
Dag	0,07	
Nacht	0,01	
Oppervlak	7220,68	m ²

5.21 Roomburg

Eigenschap	Waarde	Eenheid
Naam	Roomburg	
Omschrijving	Niet ingevuld	
Type bebouwing	Woonbebouwing	
Coördinaten		
X (rdm)	Y (rdm)	
m	m	
95144,69	462695,19	
95297,31	462759,71	
95576,49	462487,97	
95459,86	462416,01	
95149,65	462169,09	
94989,59	462433,38	
94949,88	462386,23	
94872,95	462469,36	
94850,62	462533,88	
95010,68	462705,11	
95108,71	462723,73	
Aantal mensen		--
Dag	911,4	
Nacht	1823	
Fractie buitenshuis		--
Dag	0,07	
Nacht	0,01	
Oppervlak	227838	m ²

5.22 De Plantage

Eigenschap	Waarde	Eenheid
Naam	De Plantage	
Omschrijving	Niet ingevuld	
Type bebouwing	Woonbebouwing	
Coördinaten		
X (rdm)	Y (rdm)	
m	m	
96279,63	462901,95	
96343,08	462801,31	
96298,59	462775,79	
96275,99	462812,98	
96238,07	462876,42	
96271,61	462899,76	

96240,99	462947,16	
96168,79	463060,19	
96316,83	463154,99	
96383,19	463053,63	
96252,65	462952,99	
<hr/>		
Aantal mensen		--
Dag	180	
Nacht	360	
Fractie buitenshuis		--
Dag	0,07	
Nacht	0,01	
Oppervlak	29314,8	m ²

5.23 Kalkhaven

Eigenschap	Waarde	Eenheid
Naam	Kalkhaven	
Omschrijving	Niet ingevuld	
Type bebouwing	Woonbebouwing	
Coördinaten		
X (rdm)	Y (rdm)	
m	m	
<hr/>		
96791,27	462582,08	
96632,71	462426,07	
96623,76	462420,96	
96654,45	462383,87	
96728,61	462241,93	
96690,25	462209,96	
96591,79	462334,00	
96637,82	462376,20	
96411,49	462727,85	
96587,95	462854,45	
<hr/>		
Aantal mensen		--
Dag	180	
Nacht	360	
Fractie buitenshuis		--
Dag	0,07	
Nacht	0,01	
Oppervlak	93442,4	m ²

5.24 Woonwagenkamp

Eigenschap	Waarde	Eenheid
Naam	Woonwagenkamp	
Omschrijving	Niet ingevuld	
Type bebouwing	Woonbebouwing	
Coördinaten		
X (rdm)	Y (rdm)	
m	m	

95569,49	462645,92	
95623,23	462535,68	
95570,87	462513,63	
95507,48	462575,64	
95489,56	462601,82	
<hr/>		
Aantal mensen		--
Dag	36	
Nacht	72	
Fractie buitenshuis		--
Dag	0,07	
Nacht	0,01	
Oppervlak	9070,62	m ²

5.25 nieuwbouw 96 woningen

Eigenschap	Waarde	Eenheid
Naam	nieuwbouw 96 woningen	
Omschrijving	Niet ingevuld	
Type bebouwing	Woonbebouwing	
Coördinaten		
X (rdm)	Y (rdm)	
m	m	
<hr/>		
95887,66	462544,05	
95894,35	462519,36	
95832,40	462495,92	
95824,03	462517,68	
<hr/>		
Aantal mensen		--
Dag	115,2	
Nacht	230,4	
Fractie buitenshuis		--
Dag	0,07	
Nacht	0,01	
Oppervlak	1646,19	m ²

5.26 Zoeterwoude Dorp

Eigenschap	Waarde	Eenheid
Naam	Zoeterwoude Dorp	
Omschrijving	Niet ingevuld	
Type bebouwing	Woonbebouwing	
Coördinaten		
X (rdm)	Y (rdm)	
m	m	
<hr/>		
94105,30	460148,29	
94246,82	460216,69	
94232,66	459530,34	
94532,21	458718,97	
93935,48	458697,74	
93744,43	459089,27	

93683,10	459407,69	
93737,35	459700,16	
93949,63	460197,83	
Aantal mensen		--
Dag	3142	
Nacht	6285	
Fractie buitenshuis		--
Dag	0,07	
Nacht	0,01	
Oppervlak	785569	m ²

6 Bedrijven dagdienst

6.1 Bedrijven dagdienst

Eigenschap	Waarde	Eenheid
Naam	Bedrijven dagdienst	
Omschrijving	77777#1p0	
Type bebouwing	Bedrijven (dagdienst)	
Coördinaten		
X (rdm)	Y (rdm)	
m	m	
94935,07	461960,02	
94964,54	461959,45	
94969,35	461957,22	
94964,22	461947,54	
94934,60	461947,31	
94929,70	461949,87	
Aantal mensen		1/ha
Dag	2003	
Nacht	55083872	
Fractie buitenshuis		--
Dag	0,05	
Nacht	55083072	
Oppervlak	424,448	m ²

6.2 Bedrijven dagdienst<1>

Eigenschap	Waarde	Eenheid
Naam	Bedrijven dagdienst<1>	
Omschrijving	82849#1p0	
Type bebouwing	Bedrijven (dagdienst)	
Coördinaten		
X (rdm)	Y (rdm)	
m	m	
95001,65	462054,82	
94994,54	462040,60	
94994,42	462040,60	

94903,35	462027,30	
94901,37	462041,65	
Aantal mensen		1/ha
Dag	461,4	
Nacht	55084112	
Fractie buitenshuis		--
Dag	0,05	
Nacht	55084032	
Oppervlak	1332,9	m ²

6.3 Bedrijven dagdienst<2>

Eigenschap	Waarde	Eenheid
Naam	Bedrijven dagdienst<2>	
Omschrijving	77637#1p0	
Type bebouwing	Bedrijven (dagdienst)	
Coördinaten		
X (rdm)	Y (rdm)	
m	m	
94840,26	462062,03	
94852,26	462026,99	
94825,41	462018,04	
94818,26	462033,84	
94814,26	462053,37	
Aantal mensen		1/ha
Dag	186,9	
Nacht	55084592	
Fractie buitenshuis		--
Dag	0,05	
Nacht	55084512	
Oppervlak	1070,01	m ²

6.4 Bedrijven dagdienst<3>

Eigenschap	Waarde	Eenheid
Naam	Bedrijven dagdienst<3>	
Omschrijving	Niet ingevuld	
Type bebouwing	Bedrijven (dagdienst)	
Coördinaten		
X (rdm)	Y (rdm)	
m	m	
94822,45	462113,37	
94837,02	462070,80	
94814,64	462063,37	
94807,98	462082,41	
94805,03	462090,41	
94800,17	462089,65	
94794,93	462102,60	
Aantal mensen		1/ha

Dag	353,8	
Nacht	55085312	
Fractie buitenshuis		--
Dag	0,05	
Nacht	55085072	
Oppervlak	1130,62	m ²

6.5 Bedrijven dagdienst<4>

Eigenschap	Waarde	Eenheid
Naam	Bedrijven dagdienst<4>	
Omschrijving	77523#1p0	
Type bebouwing	Bedrijven (dagdienst)	
Coördinaten		
X (rdm)	Y (rdm)	
m	m	
94815,77	462137,53	
94821,97	462119,13	
94796,17	462111,33	
94793,17	462120,13	
94790,17	462119,53	
94785,77	462128,33	
Aantal mensen		1/ha
Dag	80,54	
Nacht	55085632	
Fractie buitenshuis		--
Dag	0,05	
Nacht	55085792	
Oppervlak	558,744	m ²

6.6 Bedrijven dagdienst<5>

Eigenschap	Waarde	Eenheid
Naam	Bedrijven dagdienst<5>	
Omschrijving	77463#1p0	
Type bebouwing	Bedrijven (dagdienst)	
Coördinaten		
X (rdm)	Y (rdm)	
m	m	
94804,37	462180,74	
94811,77	462150,54	
94799,57	462142,53	
94798,57	462146,53	
94780,17	462135,73	
94769,77	462152,34	
94786,17	462163,34	
94783,17	462167,74	
Aantal mensen		1/ha
Dag	162,5	

Nacht	55086272	
Fractie buitenshuis		--
Dag	0,05	
Nacht	55086032	
Oppervlak	984,443	m ²

6.7 Bedrijven dagdienst<6>

Eigenschap	Waarde	Eenheid
Naam	Bedrijven dagdienst<6>	
Omschrijving	2469559#1p0	
Type bebouwing	Bedrijven (dagdienst)	
Coördinaten		
X (rdm)	Y (rdm)	
m	m	
94797,56	462011,68	
94768,76	461951,93	
94750,05	461962,01	
94744,65	461953,01	
94713,69	461969,93	
94718,01	461980,37	
94692,45	461994,41	
94742,85	462083,32	
94769,84	462097,72	
Aantal mensen		1/ha
Dag	135,5	
Nacht	55086592	
Fractie buitenshuis		--
Dag	0,05	
Nacht	55086512	
Oppervlak	8885,28	m ²

6.8 Bedrijven dagdienst<7>

Eigenschap	Waarde	Eenheid
Naam	Bedrijven dagdienst<7>	
Omschrijving	2469557#1p0	
Type bebouwing	Bedrijven (dagdienst)	
Coördinaten		
X (rdm)	Y (rdm)	
m	m	
94666,89	462063,88	
94640,97	462018,88	
94643,49	462016,72	
94636,29	462005,21	
94625,14	462011,32	
94625,86	462013,84	
94567,54	462045,88	
94604,62	462110,68	
94621,90	462077,20	

94635,57	462083,32	
Aantal mensen		1/ha
Dag	141,5	
Nacht	55086992	
Fractie buitenshuis		--
Dag	0,05	
Nacht	55087152	
Oppervlak	4997,08	m ²

6.9 Bedrijven dagdienst<8>

Eigenschap	Waarde	Eenheid
Naam	Bedrijven dagdienst<8>	
Omschrijving	77563#1p0	
Type bebouwing	Bedrijven (dagdienst)	
Coördinaten		
X (rdm)	Y (rdm)	
m	m	
94682,37	462107,44	
94686,69	462097,00	
94682,37	462094,12	
94686,33	462085,12	
94664,37	462074,32	
94658,97	462082,96	
94653,57	462080,08	
94649,25	462089,80	
Aantal mensen		1/ha
Dag	164,8	
Nacht	55086672	
Fractie buitenshuis		--
Dag	0,05	
Nacht	55087472	
Oppervlak	667,405	m ²

6.10 Bedrijven dagdienst<9>

Eigenschap	Waarde	Eenheid
Naam	Bedrijven dagdienst<9>	
Omschrijving	77509#1p0	
Type bebouwing	Bedrijven (dagdienst)	
Coördinaten		
X (rdm)	Y (rdm)	
m	m	
94662,57	462145,23	
94674,45	462121,12	
94629,82	462100,24	
94617,94	462124,36	
Aantal mensen		1/ha
Dag	105,7	

Nacht	55087072	
Fractie buitenshuis		--
Dag	0,05	
Nacht	55087872	
Oppervlak	1324,57	m ²

6.11 Bedrijven dagdienst<10>

Eigenschap	Waarde	Eenheid
Naam	Bedrijven dagdienst<10>	
Omschrijving	77505#1p0	
Type bebouwing	Bedrijven (dagdienst)	
Coördinaten		
X (rdm)	Y (rdm)	
m	m	
94683,45	462152,43	
94711,17	462097,36	
94696,05	462090,88	
94668,69	462145,23	
Aantal mensen		1/ha
Dag	530	
Nacht	55087552	
Fractie buitenshuis		--
Dag	0,05	
Nacht	55088272	
Oppervlak	1005,74	m ²

6.12 Bedrijven dagdienst<11>

Eigenschap	Waarde	Eenheid
Naam	Bedrijven dagdienst<11>	
Omschrijving	2469539#1p0	
Type bebouwing	Bedrijven (dagdienst)	
Coördinaten		
X (rdm)	Y (rdm)	
m	m	
94717,65	462168,27	
94732,77	462139,12	
94737,81	462140,92	
94747,53	462118,60	
94729,53	462106,72	
94726,29	462112,12	
94714,77	462105,28	
94691,01	462154,23	
Aantal mensen		1/ha
Dag	200,7	
Nacht	55088032	
Fractie buitenshuis		--

Dag	0,05	
Nacht	55087952	
Oppervlak	1868,88	m ²

6.13 Bedrijven dagdienst<12>

Eigenschap	Waarde	Eenheid
Naam	Bedrijven dagdienst<12>	
Omschrijving	2469515#1p0	
Type bebouwing	Bedrijven (dagdienst)	
Coördinaten		
X (rdm)	Y (rdm)	
m	m	
94772,00	462305,42	
94798,64	462276,99	
94724,49	462213,63	
94698,21	462242,79	
Aantal mensen		1/ha
Dag	147,5	
Nacht	55088592	
Fractie buitenshuis		--
Dag	0,05	
Nacht	55088512	
Oppervlak	3797,04	m ²

6.14 Kinderdagverblijf

Eigenschap	Waarde	Eenheid
Naam	Kinderdagverblijf	
Omschrijving	82473#1p0	
Type bebouwing	Bedrijven (dagdienst)	
Coördinaten		
X (rdm)	Y (rdm)	
m	m	
95370,44	462481,98	
95379,64	462467,71	
95306,48	462423,08	
95299,12	462437,35	
Aantal mensen		1/ha
Dag	542,8	
Nacht	55086112	
Fractie buitenshuis		--
Dag	0,05	
Nacht	55085232	
Oppervlak	1400,11	m ²

6.15 Bedrijven dagdienst<13>

Eigenschap	Waarde	Eenheid
Naam	Bedrijven dagdienst<13>	
Omschrijving	83355#1p0	
Type bebouwing	Bedrijven (dagdienst)	
Coördinaten		
X (rdm)	Y (rdm)	
m	m	
95338,76	461644,03	
95327,27	461621,67	
95314,53	461629,43	
95310,81	461639,99	
95319,19	461654,90	
Aantal mensen		1/ha
Dag	84,35	
Nacht	56118384	
Fractie buitenshuis		--
Dag	0,05	
Nacht	56118704	
Oppervlak	533,505	m ²

6.16 Bedrijven dagdienst<14>

Eigenschap	Waarde	Eenheid
Naam	Bedrijven dagdienst<14>	
Omschrijving	83373#1p0	
Type bebouwing	Bedrijven (dagdienst)	
Coördinaten		
X (rdm)	Y (rdm)	
m	m	
95357,71	461633,78	
95344,97	461610,80	
95330,37	461619,80	
95342,18	461641,86	
Aantal mensen		1/ha
Dag	47,3	
Nacht	56119024	
Fractie buitenshuis		--
Dag	0,05	
Nacht	56098944	
Oppervlak	443,945	m ²

6.17 Bedrijven dagdienst<15>

Eigenschap	Waarde	Eenheid
Naam	Bedrijven dagdienst<15>	
Omschrijving	83305#1p0	
Type bebouwing	Bedrijven (dagdienst)	
Coördinaten		
X (rdm)	Y (rdm)	
m	m	
95364,85	461685,03	
95353,67	461666,39	
95331,93	461678,19	
95342,49	461697,76	
Aantal mensen		1/ha
Dag	221,8	
Nacht	56099024	
Fractie buitenshuis		--
Dag	0,05	
Nacht	56098864	
Oppervlak	554,533	m ²

6.18 Bedrijven dagdienst<16>

Eigenschap	Waarde	Eenheid
Naam	Bedrijven dagdienst<16>	
Omschrijving	2469641#1p0	
Type bebouwing	Bedrijven (dagdienst)	
Coördinaten		
X (rdm)	Y (rdm)	
m	m	
95434,42	461707,70	
95424,17	461689,37	
95417,65	461692,48	
95415,78	461690,00	
95396,53	461701,18	
95399,32	461705,52	
95360,81	461727,26	
95365,78	461736,58	
95369,20	461734,41	
95371,99	461739,38	
95368,89	461742,17	
95385,04	461769,81	
Aantal mensen		1/ha
Dag	87,52	
Nacht	56099504	
Fractie buitenshuis		--
Dag	0,05	
Nacht	56099424	
Oppervlak	2627,98	m ²

6.19 Bedrijven dagdienst<17>

Eigenschap	Waarde	Eenheid
Naam	Bedrijven dagdienst<17>	
Omschrijving	83383#1p0	
Type bebouwing	Bedrijven (dagdienst)	
Coördinaten		
X (rdm)	Y (rdm)	
m	m	
95401,19	461612,35	
95378,51	461594,03	
95368,58	461599,00	
95384,10	461628,81	
95392,80	461623,53	
Aantal mensen		1/ha
Dag	133	
Nacht	56099984	
Fractie buitenshuis		--
Dag	0,05	
Nacht	56099904	
Oppervlak	556,317	m ²

6.20 Bedrijven dagdienst<18>

Eigenschap	Waarde	Eenheid
Naam	Bedrijven dagdienst<18>	
Omschrijving	83371#1p0	
Type bebouwing	Bedrijven (dagdienst)	
Coördinaten		
X (rdm)	Y (rdm)	
m	m	
95414,23	461622,60	
95403,67	461614,53	
95389,07	461632,54	
95394,97	461635,64	
95392,49	461639,68	
95397,46	461643,10	
Aantal mensen		1/ha
Dag	154	
Nacht	56100384	
Fractie buitenshuis		--
Dag	0,05	
Nacht	56100304	
Oppervlak	324,675	m ²

6.21 Bedrijven dagdienst<19>

Eigenschap	Waarde	Eenheid
Naam	Bedrijven dagdienst<19>	
Omschrijving	83329#1p0	
Type bebouwing	Bedrijven (dagdienst)	
Coördinaten		
X (rdm)	Y (rdm)	
m	m	
95417,96	461680,37	
95443,11	461649,93	
95432,55	461641,86	
95408,95	461669,50	
95414,23	461672,91	
95412,68	461676,64	
Aantal mensen		1/ha
Dag	136,1	
Nacht	56100864	
Fractie buitenshuis		--
Dag	0,05	
Nacht	56100784	
Oppervlak	514,455	m ²

6.22 Bedrijven dagdienst<20>

Eigenschap	Waarde	Eenheid
Naam	Bedrijven dagdienst<20>	
Omschrijving	83309#1p0	
Type bebouwing	Bedrijven (dagdienst)	
Coördinaten		
X (rdm)	Y (rdm)	
m	m	
95470,13	461667,94	
95453,67	461654,59	
95431,00	461682,54	
95447,77	461695,90	
Aantal mensen		1/ha
Dag	169,9	
Nacht	56101344	
Fractie buitenshuis		--
Dag	0,05	
Nacht	56101264	
Oppervlak	765,147	m ²

6.23 Bedrijven dagdienst<21>

Eigenschap	Waarde	Eenheid
Naam	Bedrijven dagdienst<21>	
Omschrijving	2469671#1p0	
Type bebouwing	Bedrijven (dagdienst)	
Coördinaten		
X (rdm)	Y (rdm)	
m	m	
95480,38	461554,89	
95457,71	461537,50	
95420,13	461560,48	
95431,93	461568,87	
95420,44	461583,78	
95442,49	461600,86	
Aantal mensen		1/ha
Dag	20,16	
Nacht	56101744	
Fractie buitenshuis		--
Dag	0,05	
Nacht	56101664	
Oppervlak	1984,17	m ²

6.24 Bedrijven dagdienst<22>

Eigenschap	Waarde	Eenheid
Naam	Bedrijven dagdienst<22>	
Omschrijving	2469631#1p0	
Type bebouwing	Bedrijven (dagdienst)	
Coördinaten		
X (rdm)	Y (rdm)	
m	m	
95520,45	461813,60	
95549,33	461778,20	
95553,37	461780,37	
95562,68	461768,57	
95565,79	461770,12	
95570,45	461764,84	
95568,28	461762,36	
95575,73	461753,66	
95555,54	461737,82	
95540,01	461755,22	
95551,19	461764,22	
95546,22	461769,50	
95525,42	461751,49	
95493,74	461790,93	
Aantal mensen		1/ha
Dag	254,5	
Nacht	56102144	
Fractie buitenshuis		--

Dag	0,05	
Nacht	56102064	
Oppervlak	2514,3	m ²

6.25 Bedrijven dagdienst<23>

Eigenschap	Waarde	Eenheid
Naam	Bedrijven dagdienst<23>	
Omschrijving	2469619#1p0	
Type bebouwing	Bedrijven (dagdienst)	
Coördinaten		
X (rdm)	Y (rdm)	
m	m	
95464,23	461884,42	
95483,18	461861,43	
95448,70	461834,10	
95431,62	461857,71	
Aantal mensen		1/ha
Dag	450,3	
Nacht	56102784	
Fractie buitenshuis		--
Dag	0,05	
Nacht	56102544	
Oppervlak	1268,03	m ²

6.26 Bedrijven dagdienst<24>

Eigenschap	Waarde	Eenheid
Naam	Bedrijven dagdienst<24>	
Omschrijving	83041#1p0	
Type bebouwing	Bedrijven (dagdienst)	
Coördinaten		
X (rdm)	Y (rdm)	
m	m	
95489,39	461897,46	
95503,68	461878,83	
95487,84	461866,09	
95471,07	461886,90	
95480,07	461894,04	
95482,25	461891,25	
Aantal mensen		1/ha
Dag	167,7	
Nacht	56103104	
Fractie buitenshuis		--
Dag	0,05	
Nacht	56103024	
Oppervlak	518,892	m ²

6.27 Bedrijven dagdienst<25>

Eigenschap	Waarde	Eenheid
Naam	Bedrijven dagdienst<25>	
Omschrijving	2469617#1p0	
Type bebouwing	Bedrijven (dagdienst)	
Coördinaten		
X (rdm)	Y (rdm)	
m	m	
95543,12	461938,46	
95538,77	461944,98	
95559,58	461961,13	
95567,65	461951,81	
95569,83	461953,36	
95617,35	461894,66	
95610,51	461889,07	
95626,97	461870,44	
95582,25	461836,90	
95568,90	461853,05	
95550,26	461837,52	
95499,95	461904,60	
Aantal mensen		1/ha
Dag	25,68	
Nacht	56103504	
Fractie buitenshuis		--
Dag	0,05	
Nacht	56103424	
Oppervlak	8568,35	m ²

6.28 Bedrijven dagdienst<26>

Eigenschap	Waarde	Eenheid
Naam	Bedrijven dagdienst<26>	
Omschrijving	2469621#1p0	
Type bebouwing	Bedrijven (dagdienst)	
Coördinaten		
X (rdm)	Y (rdm)	
m	m	
95626,66	461859,88	
95658,34	461821,37	
95618,59	461790,00	
95591,88	461823,54	
95610,82	461839,38	
95607,10	461844,04	
Aantal mensen		1/ha
Dag	143,3	
Nacht	56103904	
Fractie buitenshuis		--
Dag	0,05	
Nacht	56103824	

Oppervlak	2337,35	m ²
-----------	---------	----------------

6.29 Onderwijs

Eigenschap	Waarde	Eenheid
Naam	Onderwijs	
Omschrijving	82935#1p0	
Type bebouwing	Bedrijven (dagdienst)	
Coördinaten		
X (rdm)	Y (rdm)	
m	m	
95812,39	461929,45	
95809,90	461932,55	
95815,49	461936,90	
95809,59	461944,05	
95816,11	461949,95	
95817,98	461946,84	
95822,64	461951,50	
95825,12	461948,70	
95829,16	461951,81	
95833,20	461946,53	
95831,64	461943,74	
95836,61	461938,15	
95841,89	461943,11	
95838,79	461948,08	
95845,93	461953,67	
95849,04	461951,19	
95860,53	461962,06	
95856,49	461967,34	
95862,70	461972,93	
95868,91	461965,79	
95863,63	461959,26	
95871,40	461949,33	
95865,81	461943,74	
95863,32	461944,98	
95856,16	461939,27	
95851,83	461943,42	
95847,17	461940,32	
95848,73	461938,15	
95845,93	461935,04	
95851,83	461927,90	
95844,69	461922,31	
95840,03	461927,90	
95833,82	461921,68	
95839,41	461914,23	
95831,33	461906,78	
95827,61	461911,44	
95820,46	461905,53	
95805,56	461924,17	
Aantal mensen		1/ha
Dag	1798	
Nacht	56104304	
Fractie buitenshuis		--
Dag	0,05	
Nacht	56104224	

Oppervlak	1640,7	m ²
-----------	--------	----------------

6.30 Onderwijs<1>

Eigenschap	Waarde	Eenheid
Naam	Onderwijs<1>	
Omschrijving	82499#1p0	
Type bebouwing	Bedrijven (dagdienst)	
Coördinaten		
X (rdm)	Y (rdm)	
m	m	
96090,72	462446,33	
96103,69	462418,45	
96108,23	462419,74	
96114,71	462406,45	
96079,70	462388,94	
96073,54	462399,64	
96097,21	462411,31	
96081,32	462441,79	
Aantal mensen		1/ha
Dag	3942	
Nacht	56104704	
Fractie buitenshuis		--
Dag	0,05	
Nacht	56104624	
Oppervlak	829,47	m ²

6.31 Kinderdagverblijf<1>

Eigenschap	Waarde	Eenheid
Naam	Kinderdagverblijf<1>	
Omschrijving	Niet ingevuld	
Type bebouwing	Bedrijven (dagdienst)	
Coördinaten		
X (rdm)	Y (rdm)	
m	m	
95982,11	462402,24	
95990,87	462381,49	
95981,47	462377,27	
95972,06	462398,67	
Aantal mensen		1/ha
Dag	3538	
Nacht	56105104	
Fractie buitenshuis		--
Dag	0,05	
Nacht	56105024	
Oppervlak	240,28	m ²

6.32 Bedrijven dagdienst<27>

Eigenschap	Waarde	Eenheid
Naam	Bedrijven dagdienst<27>	
Omschrijving	50621#1p0	
Type bebouwing	Bedrijven (dagdienst)	
Coördinaten		
X (rdm)	Y (rdm)	
m	m	
95769,00	462653,02	
95773,83	462636,12	
95766,24	462633,70	
95761,41	462650,95	
Aantal mensen		1/ha
Dag	1211	
Nacht	56105504	
Fractie buitenshuis		--
Dag	0,05	
Nacht	56105424	
Oppervlak	140,359	m ²

6.33 Onderwijs<2>

Eigenschap	Waarde	Eenheid
Naam	Onderwijs<2>	
Omschrijving	50315#1p0	
Type bebouwing	Bedrijven (dagdienst)	
Coördinaten		
X (rdm)	Y (rdm)	
m	m	
96055,60	462895,47	
96026,29	462888,58	
96029,39	462876,16	
96031,11	462876,51	
96034,22	462863,40	
96025,25	462861,67	
96021,80	462872,71	
96018,01	462872,02	
96013,18	462886,16	
96016,97	462887,54	
96014,56	462898,58	
96051,81	462907,20	
Aantal mensen		1/ha
Dag	2938	
Nacht	56105904	
Fractie buitenshuis		--
Dag	0,05	
Nacht	56105824	

Oppervlak	779,407	m ²
-----------	---------	----------------

6.34 Onderwijs<3>

Eigenschap	Waarde	Eenheid
Naam	Onderwijs<3>	
Omschrijving	50043#1p0	
Type bebouwing	Bedrijven (dagdienst)	
Coördinaten		
X (rdm)	Y (rdm)	
m	m	
96242,53	463139,31	
96248,05	463131,03	
96210,46	463105,51	
96205,97	463114,13	
Aantal mensen		1/ha
Dag	5886	
Nacht	56106304	
Fractie buitenshuis		--
Dag	0,05	
Nacht	56106464	
Oppervlak	440,048	m ²

6.35 Bedrijven dagdienst<29>

Eigenschap	Waarde	Eenheid
Naam	Bedrijven dagdienst<29>	
Omschrijving	49735#1p0	
Type bebouwing	Bedrijven (dagdienst)	
Coördinaten		
X (rdm)	Y (rdm)	
m	m	
96792,28	463302,79	
96797,80	463295,54	
96770,21	463268,99	
96765,04	463273,82	
96766,42	463275,20	
96762,97	463278,65	
96769,52	463284,51	
96771,93	463282,78	
96775,38	463284,85	
96771,93	463289,34	
96775,04	463292,79	
96766,76	463301,75	
96762,97	463299,68	
96759,17	463303,82	
96756,07	463300,37	
96749,86	463307,62	
96756,41	463312,79	
96754,69	463315,55	
96764,35	463325,21	
96769,52	463321,41	
96770,55	463323,14	

96789,87	463301,41	
Aantal mensen		1/ha
Dag	110,6	
Nacht	56105984	
Fractie buitenshuis		--
Dag	0,05	
Nacht	56106784	
Oppervlak	1084,63	m ²

6.36 Bedrijven dagdienst<30>

Eigenschap	Waarde	Eenheid
Naam	Bedrijven dagdienst<30>	
Omschrijving	49675#1p0	
Type bebouwing	Bedrijven (dagdienst)	
Coördinaten		
X (rdm)	Y (rdm)	
m	m	
96799,87	463353,83	
96796,77	463356,59	
96800,91	463359,35	
96802,97	463357,97	
96806,42	463361,07	
96808,49	463357,62	
96811,25	463358,66	
96812,29	463355,56	
96813,32	463354,18	
96821,94	463345,55	
96819,18	463343,14	
96822,63	463339,00	
96795,04	463312,10	
96772,62	463334,86	
96781,25	463343,14	
96786,42	463341,07	
Aantal mensen		1/ha
Dag	668,3	
Nacht	56106544	
Fractie buitenshuis		--
Dag	0,05	
Nacht	56106384	
Oppervlak	1204,53	m ²

6.37 Bedrijven dagdienst<31>

Eigenschap	Waarde	Eenheid
Naam	Bedrijven dagdienst<31>	
Omschrijving	49737#1p0	
Type bebouwing	Bedrijven (dagdienst)	
Coördinaten		
X (rdm)	Y (rdm)	
m	m	
96842,98	463325,55	
96862,30	463291,06	
96865,40	463293,13	
96883,68	463262,44	
96871,95	463255,54	
96861,61	463274,16	
96852,64	463270,02	
96829,53	463310,37	
96836,08	463312,44	
96832,29	463319,69	
Aantal mensen		1/ha
Dag	78,06	
Nacht	56107104	
Fractie buitenshuis		--
Dag	0,05	
Nacht	56107024	
Oppervlak	1306,76	m ²

6.38 Onderwijs<4>

Eigenschap	Waarde	Eenheid
Naam	Onderwijs<4>	
Omschrijving	2468575#1p0	
Type bebouwing	Bedrijven (dagdienst)	
Coördinaten		
X (rdm)	Y (rdm)	
m	m	
96963,69	463407,98	
97003,70	463364,87	
97011,29	463372,80	
97026,12	463354,87	
96982,32	463318,31	
96971,62	463332,10	
96987,83	463347,62	
96961,62	463379,35	
96939,90	463363,49	
96965,76	463334,52	
96948,52	463321,76	
96922,31	463356,25	
96907,82	463344,86	
96929,20	463311,75	
96935,76	463315,89	
96946,79	463302,10	

96922,31	463285,20	
96894,02	463325,21	
96882,99	463345,55	
Aantal mensen		1/ha
Dag	225,5	
Nacht	56107664	
Fractie buitenshuis		--
Dag	0,05	
Nacht	56107584	
Oppervlak	6120,95	m ²

6.39 Bedrijven dagdienst<32>

Eigenschap	Waarde	Eenheid
Naam	Bedrijven dagdienst<32>	
Omschrijving	2469583#1p0	
Type bebouwing	Bedrijven (dagdienst)	
Coördinaten		
X (rdm)	Y (rdm)	
m	m	
93939,38	460604,97	
93973,13	460537,46	
93955,26	460528,86	
93918,20	460593,72	
Aantal mensen		1/ha
Dag	38,94	
Nacht	56108384	
Fractie buitenshuis		--
Dag	0,05	
Nacht	56108144	
Oppervlak	1643,61	m ²

6.40 Bedrijven dagdienst<33>

Eigenschap	Waarde	Eenheid
Naam	Bedrijven dagdienst<33>	
Omschrijving	79171#1p0	
Type bebouwing	Bedrijven (dagdienst)	
Coördinaten		
X (rdm)	Y (rdm)	
m	m	
93985,70	460556,00	
93994,31	460543,42	
93983,06	460537,46	
93977,76	460550,70	
Aantal mensen		1/ha
Dag	613,7	
Nacht	56108704	

Fractie buitenshuis		--
Dag	0,05	
Nacht	56108624	
Oppervlak	162,938	m ²

6.41 Tuincentrum

Eigenschap	Waarde	Eenheid
Naam	Tuincentrum	
Omschrijving	Niet ingevuld	
Type bebouwing	Bedrijven (dagdienst)	
Coördinaten		
X (rdm)	Y (rdm)	
m	m	
96497,16	463080,79	
96552,15	462959,31	
96465,19	462926,06	
96414,04	463039,87	
Aantal mensen		1/ha
Dag	83,53	
Nacht	56109104	
Fractie buitenshuis		--
Dag	0,05	
Nacht	56109024	
Oppervlak	11972,1	m ²

7 Bedrijven continue

7.1 Bedrijven continudienst

Eigenschap	Waarde	Eenheid
Naam	Bedrijven continudienst	
Omschrijving	79065#1p0	
Type bebouwing	Bedrijven (continu dienst)	
Coördinaten		
X (rdm)	Y (rdm)	
m	m	
93934,05	460647,57	
93946,54	460631,85	
93912,31	460606,41	
93900,29	460622,13	
Aantal mensen		1/ha
Dag	82,7	
Nacht	82,7	
Fractie buitenshuis		--
Dag	0,05	
Nacht	0,01	

Oppervlak	846,41	m ²
-----------	--------	----------------

7.2 Bedrijven continudienst<1>

Eigenschap	Waarde	Eenheid
Naam	Bedrijven continudienst<1>	
Omschrijving	Niet ingevuld	
Type bebouwing	Bedrijven (continu dienst)	
Coördinaten		
X (rdm)	Y (rdm)	
m	m	
96743,70	463439,42	
96748,31	463434,38	
96744,54	463431,03	
96750,41	463425,58	
96746,63	463420,96	
96753,76	463414,25	
96748,73	463410,47	
96753,34	463405,44	
96742,44	463395,79	
96757,92	463378,97	
96746,23	463368,41	
96749,63	463365,02	
96724,36	463343,90	
96708,90	463358,99	
96703,62	463354,84	
96675,34	463385,00	
96673,84	463383,87	
96663,66	463396,31	
96689,30	463421,96	
96697,21	463413,28	
96716,07	463429,12	
96722,48	463421,96	
Aantal mensen		1/ha
Dag	757,7	
Nacht	478,7	
Fractie buitenshuis		--
Dag	0,05	
Nacht	0,01	
Oppervlak	4909,51	m ²

7.3 Bedrijven continudienst<2>

Eigenschap	Waarde	Eenheid
Naam	Bedrijven continudienst<2>	
Omschrijving	2468565#1p2	
Type bebouwing	Bedrijven (continu dienst)	
Coördinaten		
X (rdm)	Y (rdm)	
m	m	
97099,54	463575,80	
97112,36	463606,34	
97124,43	463601,44	

97112,36	463567,12	
97131,59	463541,86	
97135,36	463542,24	
97130,08	463594,27	
97157,61	463598,04	
97166,28	463536,58	
97220,20	463513,96	
97208,89	463488,32	
97175,33	463503,02	
97170,05	463491,71	
97165,90	463496,99	
97161,38	463498,88	
97157,23	463500,01	
97151,95	463498,12	
97148,18	463496,24	
97145,54	463488,32	
97135,74	463498,50	
97106,33	463477,01	
97073,52	463520,37	
97051,28	463504,16	
97064,47	463487,19	
97056,18	463481,15	
97059,20	463477,76	
97053,54	463475,88	
97023,00	463516,98	
Aantal mensen		1/ha
Dag	1250	
Nacht	960,3	
Fractie buitenshuis		--
Dag	0,05	
Nacht	0,01	
Oppervlak	11059	m ²

7.4 Bedrijven dagdienst<28>

Eigenschap	Waarde	Eenheid
Naam	Bedrijven dagdienst<28>	
Omschrijving	2468587#1p0	
Type bebouwing	Bedrijven (continu dienst)	
Coördinaten		
X (rdm)	Y (rdm)	
m	m	
96381,87	462967,21	
96403,25	462938,24	
96399,80	462929,96	
96397,04	462927,55	
96403,59	462920,31	
96383,25	462907,89	
96386,00	462902,37	
96362,90	462886,85	
96360,14	462889,61	
96344,62	462876,51	
96337,72	462876,85	
96334,62	462874,09	
96334,27	462869,26	
96330,82	462869,26	

96330,48	462871,33	
96327,37	462870,64	
96328,06	462866,16	
96318,06	462859,95	
96310,82	462870,30	
96313,92	462872,02	
96308,40	462877,19	
96316,68	462883,75	
96306,33	462897,20	
96310,47	462900,30	
96302,89	462908,23	
96311,16	462914,44	
96308,40	462917,20	
96354,62	462950,66	
96357,38	462947,90	
Aantal mensen		1/ha
Dag	925,7	
Nacht	925,7	
Fractie buitenshuis		--
Dag	0,05	
Nacht	0,01	
Oppervlak	5401,37	m ²

7.5 Rijkswaterstaat

Eigenschap	Waarde	Eenheid
Naam	Rijkswaterstaat	
Omschrijving	Niet ingevuld	
Type bebouwing	Bedrijven (continu dienst)	
Coördinaten		
X (rdm)	Y (rdm)	
m	m	
94742,66	461662,00	
94774,36	461655,11	
94770,22	461627,55	
94705,46	461646,84	
94708,21	461673,02	
Aantal mensen		1/ha
Dag	113,2	
Nacht	113,2	
Fractie buitenshuis		--
Dag	0,05	
Nacht	0,01	
Oppervlak	1767,03	m ²

Rapportage

Verde Vista Meerburg Variant 1

Versie: 1.3.0 Build: 247

Releasedatum: 30-10-2008

Datum: 24-5-2012, tijd: 12:50:29

1 Projectgegevens

1.1 Samenvatting

Eigenschap	Waarde	Eenheid
Projectnaam	Verde Vista Meerburg Variant 1	
Omschrijving	Verde Vista Meerburg Variant 1	
Modaliteit	Weg	
Weerfile	Valkenburg	
Totale lengte van de route	7789	m
Berekend	PR noch GR	
Gemiddelde afstand tot de contouren		
Contour	Afstand	
1/j	m	
10-5	Niet aanwezig	
10-6	Niet aanwezig	
10-7	Niet aanwezig	
10-8	Niet aanwezig	
Oppervlak onder de contouren		
Contour	Oppervlak	
1/j	m ²	
10-5	Niet aanwezig	
10-6	Niet aanwezig	
10-7	Niet aanwezig	
10-8	Niet aanwezig	

1.2 Versies

Onderdeel	Versie	Datum
RBM_II.exe	1.3.0 Build: 247	30/10/2008
Parameters	1.2.3	30/10/2008
Weer	1.0	20-3-2008
Scenariobestand	1.0	20-3-2008
Stoffenbestand	v2.0	20-3-2008
Helpbestand	2.2	20-3-2008
Systeemdatum	-	24-5-2012

1.3 Werkgebied

Punt	X-waarde	Y-Waarde
Linksonder	90000	458000

Rechtsboven 98000 466000

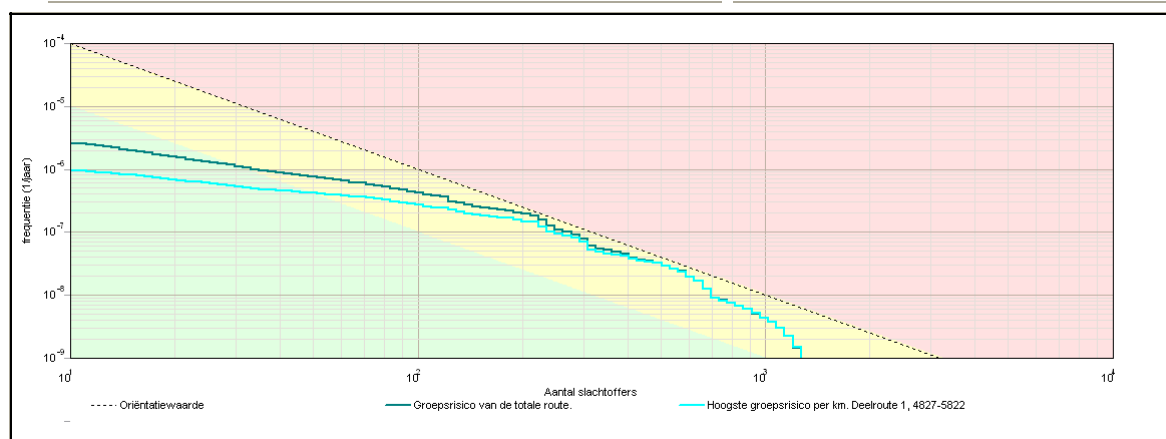
1.4 Algemene gegevens

Eigenschap	Waarde
Projectnaam	Verde Vista Meerburg Variant 1
Omschrijving	maximale programma variant 1
Extra informatie	Geen informatie
Projectcode	
Datum afronding	Niet ingevuld
Uitgevoerd door	
Analist	F.Bakker
Telefoon	
E-mail	
Bedrijf	Omgevingsdienst West Holland
Postadres	
Postcode	Niet ingevuld
Plaats	
In opdracht van	
Naam	
Telefoon	
E-mail	
Organisatie contactpersoon	Gemeente Zoeterwoude
Postadres	
Postcode	Niet ingevuld
Plaats	
check	

1.4.1 Weer: Valkenburg

Eigenschap	Waarde	Eenheid
Weerstation	Valkenburg	
Specificaties	CPR 18E pag. 4.36	
Aantal windrichtingen	12	
Aantal weersklassen	6	
Begin van de dag (hh:mm)	08:00	
Begin van de nacht (hh:mm)	18:30	
Meteo gegevens		
Meteo gegevens		
Stabiliteit	B D D D E F	
Windsnelh. m/s	3,0 1,5 5,0 9,0 5,0 1,5	
6:0 o/o	1,900 0,700 2,400 4,300 0,000 0,000	
0:1 o/o	1,300 0,700 1,600 1,600 0,000 0,000	
1:1 o/o	1,900 0,800 2,000 2,900 0,000 0,000	
1:2 o/o	1,900 0,700 1,800 2,000 0,000 0,000	
2:2 o/o	1,200 0,500 1,300 1,400 0,000 0,000	
2:3 o/o	1,400 0,800 1,800 1,600 0,000 0,000	
3:3 o/o	1,300 1,000 2,100 2,400 0,000 0,000	
3:4 o/o	0,800 0,900 2,700 5,200 0,000 0,000	
4:4 o/o	1,000 0,800 3,000 9,900 0,000 0,000	
4:5 o/o	2,100 1,000 3,900 6,800 0,000 0,000	
5:5 o/o	1,700 0,800 2,400 4,000 0,000 0,000	
5:6 o/o	1,600 0,700 2,100 3,500 0,000 0,000	
Meteo gegevens		

3.1 Groepsrisicocurve



3.1.1 Kenmerken van het berekende groepsrisico

Eigenschap	Waarde
Naam GR-curve	Groepsrisico van de totale route.
Normwaarde (N:F)	0,00906 (222 : 1,8E-007)
Max. N (N:F)	1266 (1266 : 1,5E-009)
Max. F (N:F)	2,6E-006 (11 : 2,6E-006)
Naam GR-curve	Hoogste groepsrisico per km. Deelroute 1, 4827-5822
Normwaarde (N:F)	0,00830 (591 : 2,4E-008)
Max. N (N:F)	1266 (1266 : 1,5E-009)
Max. F (N:F)	9,6E-007 (11 : 9,6E-007)

4 Route en transportgegevens

4.1 Wegroute: A4 - knp. Prins Clausplein - Zoeterwoude Dorp

Eigenschap	Waarde	Unit
Omschrijving	Traject Z7: knp. Prins Clausplein - Zoeterwoude Dorp	
Type wegtraject	Snelweg	
Breedte	33	m
Frequentie (1/mg.km)	8,300E-008	
Beginpunt is eindpunt voorgaand traject	Niet waar	
Coördinaten		
X (rdm)	Y (rdm)	
m	m	
91341,43	458245,38	
91561,54	458506,13	
91805,36	458804,13	
91954,36	458986,99	
92032,25	459078,42	
92140,50	459195,36	
92262,99	459315,37	

92423,55	459464,33
92776,93	459795,38
92915,14	459925,31
93100,20	460112,07
93209,96	460214,22
93369,70	460350,05
93496,30	460449,48
93602,79	460526,10
93694,62	460593,47
93808,18	460672,25

Transport van voorgaand traject Niet waar

Transport

Stof	Aantal transp. 1/jaar	Transp. middel	Transp. overdag o/o	Transp. werkweek o/o
LF1 (brandbare vloeistoffen)	5671	Tankwagen (brandb. vloeistof)	70	100
LF2 (zeer brandbare vloeistoffen)	19923	Tankwagen (brandb. vloeistof)	70	100
LT1 (toxische vloeistoffen)	42	Tankwagen (tox. vloeistof)	70	100
LT3 (toxische vloeistoffen cat 3.)	96	Tankwagen (tox. vloeistof)	70	100
LT2 (toxische vloeistoffen cat. 2)	310	Tankwagen (tox. vloeistof)	70	100
GF3 (licht ontvlambare gassen)	4000	Tankwagen (brandb. gas)	70	100

4.2 Wegroute: A4 - Zoeterwoude Dorp - Zoeterwoude Rijndijk

Eigenschap	Waarde	Unit
Omschrijving	Traject Z118: Zoeterwoude Dorp - Zoeterwoude Rijndijk	
Type wegtraject	Snelweg	
Breedte	70	m
Frequentie (1/vtg.km)	8,300E-008	
Beginpunt is eindpunt voorgaand traject	Waar	
Coördinaten		
X (rdm)	Y (rdm)	
m	m	
93808,18	460672,25	
93890,22	460723,33	
93953,79	460773,32	
94028,23	460829,82	
94133,09	460922,19	
94250,45	461024,88	
94307,51	461074,87	
94419,98	461169,41	
94485,18	461228,09	
94545,49	461285,14	
94602,54	461342,73	
94668,83	461413,37	
94748,15	461500,85	
94827,48	461594,84	
94886,71	461673,63	
Transport van voorgaand traject	Niet waar	

Transport

Stof	Aantal transp. 1/jaar	Transp. middel	Transp. overdag o/o	Transp. werkweek o/o
LF1 (brandbare vloeistoffen)	5551	Tankwagen (brandb. vloeistof)	70	100
LF2 (zeer brandbare vloeistoffen)	20209	Tankwagen (brandb. vloeistof)	70	100
LT1 (toxische vloeistoffen)	138	Tankwagen (tox. vloeistof)	70	100
LT2 (toxische vloeistoffen cat. 2)	761	Tankwagen (tox. vloeistof)	70	100
LT3 (toxische vloeistoffen cat 3.)	96	Tankwagen (tox. vloeistof)	70	100
GF3 (licht ontvambare gassen)	2163	Tankwagen (brandb. gas)	70	100

4.3 Wegroute: A4 - Zoeterwoude Rijndijk - knp. Burgerveen

Eigenschap	Waarde	Unit
Omschrijving	Traject Z6: Zoeterwoude Rijndijk - knp. Burgerveen	
Type wegtraject	Snelweg	
Breedte	60	m
Frequentie (1/mg.km)	8,300E-008	
Beginpunt is eindpunt voorgaand traject	Waar	
Coördinaten		
X (rdm)	Y (rdm)	
m	m	
94886,71	461673,63	
94986,68	461830,11	
95071,44	461943,13	
95172,50	462062,12	
95215,43	462104,50	
95244,77	462131,66	
95286,60	462170,24	
95332,79	462206,10	
95382,77	462244,68	
95442,00	462284,34	
95493,62	462316,40	
95593,05	462368,02	
95734,32	462434,85	
95835,92	462473,42	
95916,33	462507,11	
95987,51	462536,45	
96069,56	462571,77	
96149,54	462611,12	
96202,75	462637,73	
96264,42	462674,01	
96336,97	462718,75	
96427,07	462775,52	
96554,76	462852,68	
96780,24	463017,31	
96998,67	463175,42	
97165,47	463292,78	
Transport van voorgaand traject	Niet waar	

Transport

Stof	Aantal transp. 1/jaar	Transp. middel	Transp. overdag o/o	Transp. werkweek o/o
LF1 (brandbare vloeistoffen)	4959	Tankwagen (brandb. vloeistof)	70	100
LF2 (zeer brandbare vloeistoffen)	20076	Tankwagen (brandb. vloeistof)	70	100
LT1 (toxische vloeistoffen)	190	Tankwagen (tox. vloeistof)	70	100
LT2 (toxische vloeistoffen cat. 2)	377	Tankwagen (tox. vloeistof)	70	100
LT3 (toxische vloeistoffen cat 3.)	190	Tankwagen (tox. vloeistof)	70	100
GF3 (licht ontvambare gassen)	2162	Tankwagen (brandb. gas)	70	100

5 Standaard bebouwing

5.1 Bevolking1

Eigenschap	Waarde	Eenheid
Naam	Bevolking1	
Omschrijving	Niet ingevuld	
Type bebouwing	Woonbebouwing	
Coördinaten		
X (rdm)	Y (rdm)	
m	m	
93973,56	460684,83	
94048,24	460556,39	
94017,37	460534,99	
94016,87	460535,49	
93946,68	460663,92	
Aantal mensen		--
Dag	15,5	
Nacht	24	
Fractie buitenshuis		--
Dag	0,07	
Nacht	0,01	
Oppervlak	5267,78	m ²

5.2 Bevolking2

Eigenschap	Waarde	Eenheid
Naam	Bevolking2	
Omschrijving	Niet ingevuld	
Type bebouwing	Woonbebouwing	
Coördinaten		
X (rdm)	Y (rdm)	
m	m	
94061,15	460545,41	
94176,31	460321,71	
94118,07	460275,38	
94092,26	460170,15	
93967,84	460224,42	
93993,65	460409,73	
93998,94	460465,99	
94022,10	460491,80	
94024,75	460526,21	
Aantal mensen		--
Dag	92	
Nacht	143	
Fractie buitenshuis		--
Dag	0,07	
Nacht	0,01	
Oppervlak	44689	m ²

5.3 Bevolking3

Eigenschap	Waarde	Eenheid
Naam	Bevolking3	
Omschrijving	Niet ingevuld	
Type bebouwing	Woonbebouwing	
Coördinaten		
X (rdm)	Y (rdm)	
m	m	
93679,28	461193,99	
93874,52	460850,50	
93847,38	460834,62	
93779,22	460926,61	
93634,94	461171,49	
Aantal mensen		--
Dag	172,1	
Nacht	267,6	
Fractie buitenshuis		--
Dag	0,07	
Nacht	0,01	
Oppervlak	17779,5	m ²

5.4 Bevolking4

Eigenschap	Waarde	Eenheid
Naam	Bevolking4	
Omschrijving	Niet ingevuld	
Type bebouwing	Woonbebouwing	
Coördinaten		
X (rdm)	Y (rdm)	
m	m	
95786,31	462359,35	
95847,19	462384,00	
95874,35	462331,68	
95833,51	462289,77	
95815,37	462315,48	
95797,22	462333,63	
95795,71	462344,21	
Aantal mensen		--
Dag	37,3	
Nacht	58	
Fractie buitenshuis		--
Dag	0,07	
Nacht	0,01	
Oppervlak	4458,13	m ²

5.5 Bevolking5

Eigenschap	Waarde	Eenheid
Naam	Bevolking5	
Omschrijving	Niet ingevuld	
Type bebouwing	Woonbebouwing	
Coördinaten		
X (rdm)	Y (rdm)	
m	m	
95921,65	462432,30	
95940,26	462369,92	
95896,49	462345,77	
95865,80	462415,20	
Aantal mensen		--
Dag	11,7	
Nacht	18,2	
Fractie buitenshuis		--
Dag	0,07	
Nacht	0,01	
Oppervlak	3791,35	m ²

5.6 Bevolking6

Eigenschap	Waarde	Eenheid
Naam	Bevolking6	
Omschrijving	Niet ingevuld	
Type bebouwing	Woonbebouwing	
Coördinaten		
X (rdm)	Y (rdm)	
m	m	
95768,75	462164,74	
95751,99	462189,45	
95896,68	462297,08	
95907,26	462307,67	
95898,44	462324,43	
95949,61	462357,96	
96000,78	462230,03	
96078,42	462115,34	
96099,59	462079,17	
96046,66	462058,87	
95896,68	461953,01	
95812,86	462048,29	
95729,05	461984,77	
95755,52	461953,01	
95699,94	461905,36	
95663,76	461915,07	
95563,19	462042,11	
95686,70	462137,39	
95702,58	462117,10	
Aantal mensen		--
Dag	626,5	
Nacht	974,4	
Fractie buitenshuis		--
Dag	0,07	
Nacht	0,01	
Oppervlak	105571	m ²

5.7 Bevolking7

Eigenschap	Waarde	Eenheid
Naam	Bevolking7	
Omschrijving	Niet ingevuld	
Type bebouwing	Woonbebouwing	
Coördinaten		
X (rdm)	Y (rdm)	
m	m	
96156,94	462554,70	
96345,74	462664,98	
96374,85	462630,57	
96215,17	462512,35	
96208,99	462452,36	
96080,18	462385,31	
96009,60	462380,01	

95982,25	462369,43	
95943,44	462460,30	
95978,72	462473,53	
Aantal mensen		--
Dag	116	
Nacht	180,4	
Fractie buitenshuis		--
Dag	0,07	
Nacht	0,01	
Oppervlak	40553,5	m ²

5.8 Bevolking8

Eigenschap	Waarde	Eenheid
Naam	Bevolking8	
Omschrijving	Niet ingevuld	
Type bebouwing	Woonbebouwing	
Coördinaten		
X (rdm)	Y (rdm)	
m	m	
96156,06	462252,09	
96180,76	462206,21	
96247,81	462126,81	
96178,99	462064,17	
96099,59	462149,75	
96051,95	462229,15	
95984,90	462363,25	
96074,89	462372,95	
Aantal mensen		--
Dag	158	
Nacht	245,7	
Fractie buitenshuis		--
Dag	0,07	
Nacht	0,01	
Oppervlak	31367	m ²

5.9 Bevolking9

Eigenschap	Waarde	Eenheid
Naam	Bevolking9	
Omschrijving	Niet ingevuld	
Type bebouwing	Woonbebouwing	
Coördinaten		
X (rdm)	Y (rdm)	
m	m	
96216,05	462445,30	
96230,16	462440,00	
96375,74	462236,21	
96256,63	462138,28	

96177,23	462256,50	
96123,41	462350,90	
96164,88	462380,89	
96147,23	462409,13	
Aantal mensen		--
Dag	283,1	
Nacht	440,3	
Fractie buitenshuis		--
Dag	0,07	
Nacht	0,01	
Oppervlak	38749,3	m ²

5.10 Bevolking10

Eigenschap	Waarde	Eenheid
Naam	Bevolking10	
Omschrijving	Niet ingevuld	
Type bebouwing	Woonbebouwing	
Coördinaten		
X (rdm)	Y (rdm)	
m	m	
96375,74	462618,22	
96516,89	462400,30	
96485,13	462365,90	
96427,79	462288,26	
96396,03	462261,79	
96376,62	462248,56	
96284,86	462384,42	
96304,27	462403,83	
96226,64	462503,53	
Aantal mensen		--
Dag	367,4	
Nacht	571,3	
Fractie buitenshuis		--
Dag	0,07	
Nacht	0,01	
Oppervlak	54288,8	m ²

5.11 Bevolking11

Eigenschap	Waarde	Eenheid
Naam	Bevolking11	
Omschrijving	Niet ingevuld	
Type bebouwing	Woonbebouwing	
Coördinaten		
X (rdm)	Y (rdm)	
m	m	
96430,43	462674,68	
96590,12	462423,24	

96555,71	462384,42	
96390,73	462637,63	
Aantal mensen		--
Dag	78,3	
Nacht	121,8	
Fractie buitenshuis		--
Dag	0,07	
Nacht	0,01	
Oppervlak	15508	m ²

5.12 Bevolking12

Eigenschap	Waarde	Eenheid
Naam	Bevolking12	
Omschrijving	Niet ingevuld	
Type bebouwing	Woonbebouwing	
Coördinaten		
X (rdm)	Y (rdm)	
m	m	
96044,89	462809,67	
96202,82	462903,18	
96267,22	462776,14	
96180,76	462733,79	
96178,11	462704,68	
96033,42	462637,63	
96022,84	462650,86	
95908,15	462597,93	
95871,97	462727,62	
95916,09	462739,97	
95965,49	462769,08	
Aantal mensen		--
Dag	358,7	
Nacht	557,9	
Fractie buitenshuis		--
Dag	0,07	
Nacht	0,01	
Oppervlak	54957,4	m ²

5.13 Bevolking13

Eigenschap	Waarde	Eenheid
Naam	Bevolking13	
Omschrijving	Niet ingevuld	
Type bebouwing	Woonbebouwing	
Coördinaten		
X (rdm)	Y (rdm)	
m	m	
96061,66	463123,74	
96091,65	463057,58	

96184,29	462912,01	
95958,43	462773,49	
95872,86	462737,32	
95836,68	462880,24	
95814,63	463001,11	
95857,86	463007,29	
<hr/>		
Aantal mensen		--
Dag	391,6	
Nacht	609	
Fractie buitenshuis		--
Dag	0,07	
Nacht	0,01	
Oppervlak	79516,9	m ²

5.14 Bevolking14

Eigenschap	Waarde	Eenheid
Naam	Bevolking14	
Omschrijving	Niet ingevuld	
Type bebouwing	Woonbebouwing	
Coördinaten		
X (rdm)	Y (rdm)	
m	m	
<hr/>		
96383,68	463320,49	
96579,53	463413,12	
96630,70	463373,42	
96671,29	463372,54	
96715,40	463317,84	
96640,41	463241,97	
96454,65	463103,21	
96386,10	463211,14	
96319,01	463178,32	
96206,71	463119,26	
96181,19	463084,25	
96156,39	463057,27	
96222,03	462939,87	
96204,58	462927,89	
96085,48	463143,15	
<hr/>		
Aantal mensen		--
Dag	262,8	
Nacht	408,7	
Fractie buitenshuis		--
Dag	0,07	
Nacht	0,01	
Oppervlak	90336,7	m ²

5.15 Bevolking15

Eigenschap	Waarde	Eenheid
Naam	Bevolking15	
Omschrijving	Niet ingevuld	
Type bebouwing	Woonbebouwing	
Coördinaten		
X (rdm)	Y (rdm)	
m	m	
96853,03	463505,76	
96896,26	463522,52	
96952,72	463421,94	
96871,56	463364,60	
96803,62	463482,82	
Aantal mensen		--
Dag	148,6	
Nacht	231	
Fractie buitenshuis		--
Dag	0,07	
Nacht	0,01	
Oppervlak	12606,6	m ²

5.16 Bevolking16

Eigenschap	Waarde	Eenheid
Naam	Bevolking16	
Omschrijving	Niet ingevuld	
Type bebouwing	Woonbebouwing	
Coördinaten		
X (rdm)	Y (rdm)	
m	m	
95822,57	462855,54	
95886,97	462563,52	
95813,75	462545,87	
95801,39	462636,75	
95709,64	462619,98	
95664,65	462708,21	
95678,76	462748,79	
95582,60	462899,65	
95697,29	462991,41	
95790,81	462998,47	
Aantal mensen		--
Dag	202,4	
Nacht	314,8	
Fractie buitenshuis		--
Dag	0,07	
Nacht	0,01	
Oppervlak	72193,3	m ²

5.17 Verde Vista NZ3

Eigenschap	Waarde	Eenheid
Naam	Verde Vista NZ3	
Omschrijving	85 woningen	
Type bebouwing	Woonbebouwing	
Coördinaten		
X (rdm)	Y (rdm)	
m	m	
95653,55	462248,94	
95711,02	462180,89	
95552,23	462047,80	
95488,71	462120,39	
Aantal mensen		--
Dag	110	
Nacht	220	
Fractie buitenshuis		--
Dag	0,07	
Nacht	0,01	
Oppervlak	19292,2	m ²

5.18 Verde Vista NZ4

Eigenschap	Waarde	Eenheid
Naam	Verde Vista NZ4	
Omschrijving	50 woningen	
Type bebouwing	Woonbebouwing	
Coördinaten		
X (rdm)	Y (rdm)	
m	m	
95768,48	462332,12	
95819,90	462267,09	
95724,63	462186,94	
95709,51	462202,06	
95679,26	462235,33	
95664,14	462254,99	
95682,28	462270,11	
95715,55	462294,31	
95738,24	462312,46	
Aantal mensen		--
Dag	69	
Nacht	138	
Fractie buitenshuis		--
Dag	0,07	
Nacht	0,01	
Oppervlak	11296,8	m ²

5.19 Roomburg

Eigenschap	Waarde	Eenheid
Naam	Roomburg	
Omschrijving	Niet ingevuld	
Type bebouwing	Woonbebouwing	
Coördinaten		
X (rdm)	Y (rdm)	
m	m	
95144,69	462695,19	
95297,31	462759,71	
95576,49	462487,97	
95459,86	462416,01	
95149,65	462169,09	
94989,59	462433,38	
94949,88	462386,23	
94872,95	462469,36	
94850,62	462533,88	
95010,68	462705,11	
95108,71	462723,73	
Aantal mensen		--
Dag	911,4	
Nacht	1823	
Fractie buitenshuis		--
Dag	0,07	
Nacht	0,01	
Oppervlak	227838	m ²

5.20 De Plantage

Eigenschap	Waarde	Eenheid
Naam	De Plantage	
Omschrijving	Niet ingevuld	
Type bebouwing	Woonbebouwing	
Coördinaten		
X (rdm)	Y (rdm)	
m	m	
96279,63	462901,95	
96343,08	462801,31	
96298,59	462775,79	
96275,99	462812,98	
96238,07	462876,42	
96271,61	462899,76	
96240,99	462947,16	
96168,79	463060,19	
96316,83	463154,99	
96383,19	463053,63	
96252,65	462952,99	
Aantal mensen		--
Dag	180	
Nacht	360	

Fractie buitenshuis		--
Dag	0,07	
Nacht	0,01	
Oppervlak	29314,8	m ²

5.21 Kalkhaven

Eigenschap	Waarde	Eenheid
Naam	Kalkhaven	
Omschrijving	Niet ingevuld	
Type bebouwing	Woonbebouwing	
Coördinaten		
X (rdm)	Y (rdm)	
m	m	
96791,27	462582,08	
96632,71	462426,07	
96623,76	462420,96	
96654,45	462383,87	
96728,61	462241,93	
96690,25	462209,96	
96591,79	462334,00	
96637,82	462376,20	
96411,49	462727,85	
96587,95	462854,45	
Aantal mensen		--
Dag	180	
Nacht	360	
Fractie buitenshuis		--
Dag	0,07	
Nacht	0,01	
Oppervlak	93442,4	m ²

5.22 Woonwagenkamp

Eigenschap	Waarde	Eenheid
Naam	Woonwagenkamp	
Omschrijving	Niet ingevuld	
Type bebouwing	Woonbebouwing	
Coördinaten		
X (rdm)	Y (rdm)	
m	m	
95569,49	462645,92	
95623,23	462535,68	
95570,87	462513,63	
95507,48	462575,64	
95489,56	462601,82	
Aantal mensen		--
Dag	36	
Nacht	72	

Fractie buitenshuis		--
Dag	0,07	
Nacht	0,01	
Oppervlak	9070,62	m ²

5.23 nieuwbouw 96 woningen

Eigenschap	Waarde	Eenheid
Naam	nieuwbouw 96 woningen	
Omschrijving	Niet ingevuld	
Type bebouwing	Woonbebouwing	
Coördinaten		
X (rdm)	Y (rdm)	
m	m	
95887,66	462544,05	
95894,35	462519,36	
95832,40	462495,92	
95824,03	462517,68	
Aantal mensen		--
Dag	115,2	
Nacht	230,4	
Fractie buitenshuis		--
Dag	0,07	
Nacht	0,01	
Oppervlak	1646,19	m ²

5.24 Zoeterwoude Dorp

Eigenschap	Waarde	Eenheid
Naam	Zoeterwoude Dorp	
Omschrijving	Niet ingevuld	
Type bebouwing	Woonbebouwing	
Coördinaten		
X (rdm)	Y (rdm)	
m	m	
94105,30	460148,29	
94246,82	460216,69	
94232,66	459530,34	
94532,21	458718,97	
93935,48	458697,74	
93744,43	459089,27	
93683,10	459407,69	
93737,35	459700,16	
93949,63	460197,83	
Aantal mensen		--
Dag	3142	
Nacht	6285	
Fractie buitenshuis		--

Dag	0,07	
Nacht	0,01	
Oppervlak	785569	m ²

5.25 Verde Vista NZ1

Eigenschap	Waarde	Eenheid
Naam	Verde Vista NZ1	
Omschrijving	70 woningen	
Type bebouwing	Woonbebouwing	
Coördinaten		
X (rdm)	Y (rdm)	
m	m	
95618,77	462248,94	
95481,15	462141,57	
95428,22	462205,08	
95494,76	462250,45	
95580,30	462294,69	
Aantal mensen		--
Dag	101	
Nacht	202	
Fractie buitenshuis		--
Dag	0,07	
Nacht	0,01	
Oppervlak	12883,3	m ²

5.26 Verde Vista NZ2

Eigenschap	Waarde	Eenheid
Naam	Verde Vista NZ2	
Omschrijving	60 woningen	
Type bebouwing	Woonbebouwing	
Coördinaten		
X (rdm)	Y (rdm)	
m	m	
95815,37	462388,07	
95626,33	462258,01	
95590,56	462302,67	
95724,63	462368,41	
95809,32	462401,68	
Aantal mensen		--
Dag	81	
Nacht	162	
Fractie buitenshuis		--
Dag	0,07	
Nacht	0,01	
Oppervlak	8888,57	m ²

5.27 Verde Vista dl C3

Eigenschap	Waarde	Eenheid
Naam	Verde Vista dl C3	
Omschrijving	studentenwoning	
Type bebouwing	Woonbebouwing	
Coördinaten		
X (rdm)	Y (rdm)	
m	m	
95371,12	462160,35	
95387,63	462140,11	
95352,12	462112,08	
95336,55	462131,70	
Aantal mensen		--
Dag	110	
Nacht	220	
Fractie buitenshuis		--
Dag	0,07	
Nacht	0,01	
Oppervlak	1152,88	m ²

6 Bedrijven dagdienst**6.1 Bedrijven dagdienst**

Eigenschap	Waarde	Eenheid
Naam	Bedrijven dagdienst	
Omschrijving	77777#1p0	
Type bebouwing	Bedrijven (dagdienst)	
Coördinaten		
X (rdm)	Y (rdm)	
m	m	
94935,07	461960,02	
94964,54	461959,45	
94969,35	461957,22	
94964,22	461947,54	
94934,60	461947,31	
94929,70	461949,87	
Aantal mensen		1/ha
Dag	2003	
Nacht	55083312	
Fractie buitenshuis		--
Dag	0,05	
Nacht	55083472	
Oppervlak	424,448	m ²

6.2 Bedrijven dagdienst<1>

Eigenschap	Waarde	Eenheid
Naam	Bedrijven dagdienst<1>	
Omschrijving	82849#1p0	
Type bebouwing	Bedrijven (dagdienst)	
Coördinaten		
X (rdm)	Y (rdm)	
m	m	
95001,65	462054,82	
94994,54	462040,60	
94994,42	462040,60	
94903,35	462027,30	
94901,37	462041,65	
Aantal mensen		1/ha
Dag	461,4	
Nacht	55086112	
Fractie buitenshuis		--
Dag	0,05	
Nacht	55085872	
Oppervlak	1332,9	m ²

6.3 Bedrijven dagdienst<2>

Eigenschap	Waarde	Eenheid
Naam	Bedrijven dagdienst<2>	
Omschrijving	77637#1p0	
Type bebouwing	Bedrijven (dagdienst)	
Coördinaten		
X (rdm)	Y (rdm)	
m	m	
94840,26	462062,03	
94852,26	462026,99	
94825,41	462018,04	
94818,26	462033,84	
94814,26	462053,37	
Aantal mensen		1/ha
Dag	186,9	
Nacht	55086432	
Fractie buitenshuis		--
Dag	0,05	
Nacht	55086352	
Oppervlak	1070,01	m ²

6.4 Bedrijven dagdienst<3>

Eigenschap	Waarde	Eenheid
Naam	Bedrijven dagdienst<3>	
Omschrijving	Niet ingevuld	
Type bebouwing	Bedrijven (dagdienst)	
Coördinaten		
X (rdm)	Y (rdm)	
m	m	
94822,45	462113,37	
94837,02	462070,80	
94814,64	462063,37	
94807,98	462082,41	
94805,03	462090,41	
94800,17	462089,65	
94794,93	462102,60	
Aantal mensen		1/ha
Dag	353,8	
Nacht	55086832	
Fractie buitenshuis		--
Dag	0,05	
Nacht	55086992	
Oppervlak	1130,62	m ²

6.5 Bedrijven dagdienst<4>

Eigenschap	Waarde	Eenheid
Naam	Bedrijven dagdienst<4>	
Omschrijving	77523#1p0	
Type bebouwing	Bedrijven (dagdienst)	
Coördinaten		
X (rdm)	Y (rdm)	
m	m	
94815,77	462137,53	
94821,97	462119,13	
94796,17	462111,33	
94793,17	462120,13	
94790,17	462119,53	
94785,77	462128,33	
Aantal mensen		1/ha
Dag	80,54	
Nacht	55086512	
Fractie buitenshuis		--
Dag	0,05	
Nacht	55087312	
Oppervlak	558,744	m ²

6.6 Bedrijven dagdienst<5>

Eigenschap	Waarde	Eenheid
Naam	Bedrijven dagdienst<5>	
Omschrijving	77463#1p0	
Type bebouwing	Bedrijven (dagdienst)	
Coördinaten		
X (rdm)	Y (rdm)	
m	m	
94804,37	462180,74	
94811,77	462150,54	
94799,57	462142,53	
94798,57	462146,53	
94780,17	462135,73	
94769,77	462152,34	
94786,17	462163,34	
94783,17	462167,74	
Aantal mensen		1/ha
Dag	162,5	
Nacht	55087632	
Fractie buitenshuis		--
Dag	0,05	
Nacht	55087552	
Oppervlak	984,443	m ²

6.7 Bedrijven dagdienst<6>

Eigenschap	Waarde	Eenheid
Naam	Bedrijven dagdienst<6>	
Omschrijving	2469559#1p0	
Type bebouwing	Bedrijven (dagdienst)	
Coördinaten		
X (rdm)	Y (rdm)	
m	m	
94797,56	462011,68	
94768,76	461951,93	
94750,05	461962,01	
94744,65	461953,01	
94713,69	461969,93	
94718,01	461980,37	
94692,45	461994,41	
94742,85	462083,32	
94769,84	462097,72	
Aantal mensen		1/ha
Dag	135,5	
Nacht	55088272	
Fractie buitenshuis		--
Dag	0,05	
Nacht	55088032	

Oppervlak	8885,28	m ²
-----------	---------	----------------

6.8 Bedrijven dagdienst<7>

Eigenschap	Waarde	Eenheid
Naam	Bedrijven dagdienst<7>	
Omschrijving	2469557#1p0	
Type bebouwing	Bedrijven (dagdienst)	
Coördinaten		
X (rdm)	Y (rdm)	
m	m	
94666,89	462063,88	
94640,97	462018,88	
94643,49	462016,72	
94636,29	462005,21	
94625,14	462011,32	
94625,86	462013,84	
94567,54	462045,88	
94604,62	462110,68	
94621,90	462077,20	
94635,57	462083,32	
Aantal mensen		1/ha
Dag	141,5	
Nacht	55088592	
Fractie buitenshuis		--
Dag	0,05	
Nacht	55088752	
Oppervlak	4997,08	m ²

6.9 Bedrijven dagdienst<8>

Eigenschap	Waarde	Eenheid
Naam	Bedrijven dagdienst<8>	
Omschrijving	77563#1p0	
Type bebouwing	Bedrijven (dagdienst)	
Coördinaten		
X (rdm)	Y (rdm)	
m	m	
94682,37	462107,44	
94686,69	462097,00	
94682,37	462094,12	
94686,33	462085,12	
94664,37	462074,32	
94658,97	462082,96	
94653,57	462080,08	
94649,25	462089,80	
Aantal mensen		1/ha
Dag	164,8	
Nacht	55088192	
Fractie buitenshuis		--
Dag	0,05	

Nacht	55089072	
Oppervlak	667,405	m ²

6.10 Bedrijven dagdienst<9>

Eigenschap	Waarde	Eenheid
Naam	Bedrijven dagdienst<9>	
Omschrijving	77509#1p0	
Type bebouwing	Bedrijven (dagdienst)	
Coördinaten		
X (rdm)	Y (rdm)	
m	m	
94662,57	462145,23	
94674,45	462121,12	
94629,82	462100,24	
94617,94	462124,36	
Aantal mensen		1/ha
Dag	105,7	
Nacht	55088832	
Fractie buitenshuis		--
Dag	0,05	
Nacht	55088672	
Oppervlak	1324,57	m ²

6.11 Bedrijven dagdienst<10>

Eigenschap	Waarde	Eenheid
Naam	Bedrijven dagdienst<10>	
Omschrijving	77505#1p0	
Type bebouwing	Bedrijven (dagdienst)	
Coördinaten		
X (rdm)	Y (rdm)	
m	m	
94683,45	462152,43	
94711,17	462097,36	
94696,05	462090,88	
94668,69	462145,23	
Aantal mensen		1/ha
Dag	530	
Nacht	158861472	
Fractie buitenshuis		--
Dag	0,05	
Nacht	158861552	
Oppervlak	1005,74	m ²

6.12 Bedrijven dagdienst<11>

Eigenschap	Waarde	Eenheid
Naam	Bedrijven dagdienst<11>	
Omschrijving	2469539#1p0	
Type bebouwing	Bedrijven (dagdienst)	
Coördinaten		
X (rdm)	Y (rdm)	
m	m	
94717,65	462168,27	
94732,77	462139,12	
94737,81	462140,92	
94747,53	462118,60	
94729,53	462106,72	
94726,29	462112,12	
94714,77	462105,28	
94691,01	462154,23	
Aantal mensen		1/ha
Dag	200,7	
Nacht	158861952	
Fractie buitenshuis		--
Dag	0,05	
Nacht	158861312	
Oppervlak	1868,88	m ²

6.13 Bedrijven dagdienst<12>

Eigenschap	Waarde	Eenheid
Naam	Bedrijven dagdienst<12>	
Omschrijving	2469515#1p0	
Type bebouwing	Bedrijven (dagdienst)	
Coördinaten		
X (rdm)	Y (rdm)	
m	m	
94772,00	462305,42	
94798,64	462276,99	
94724,49	462213,63	
94698,21	462242,79	
Aantal mensen		1/ha
Dag	147,5	
Nacht	158862272	
Fractie buitenshuis		--
Dag	0,05	
Nacht	158862352	
Oppervlak	3797,04	m ²

6.14 Kinderdagverblijf

Eigenschap	Waarde	Eenheid
Naam	Kinderdagverblijf	
Omschrijving	82473#1p0	
Type bebouwing	Bedrijven (dagdienst)	
Coördinaten		
X (rdm)	Y (rdm)	
m	m	
95370,44	462481,98	
95379,64	462467,71	
95306,48	462423,08	
95299,12	462437,35	
Aantal mensen		1/ha
Dag	542,8	
Nacht	55087712	
Fractie buitenshuis		--
Dag	0,05	
Nacht	55086912	
Oppervlak	1400,11	m ²

6.15 Bedrijven dagdienst<13>

Eigenschap	Waarde	Eenheid
Naam	Bedrijven dagdienst<13>	
Omschrijving	83355#1p0	
Type bebouwing	Bedrijven (dagdienst)	
Coördinaten		
X (rdm)	Y (rdm)	
m	m	
95338,76	461644,03	
95327,27	461621,67	
95314,53	461629,43	
95310,81	461639,99	
95319,19	461654,90	
Aantal mensen		1/ha
Dag	84,35	
Nacht	158862912	
Fractie buitenshuis		--
Dag	0,05	
Nacht	158862992	
Oppervlak	533,505	m ²

6.16 Bedrijven dagdienst<14>

Eigenschap	Waarde	Eenheid
Naam	Bedrijven dagdienst<14>	
Omschrijving	83373#1p0	
Type bebouwing	Bedrijven (dagdienst)	
Coördinaten		
X (rdm)	Y (rdm)	
m	m	
95357,71	461633,78	
95344,97	461610,80	
95330,37	461619,80	
95342,18	461641,86	
Aantal mensen		1/ha
Dag	47,3	
Nacht	158842992	
Fractie buitenshuis		--
Dag	0,05	
Nacht	158842912	
Oppervlak	443,945	m ²

6.17 Bedrijven dagdienst<15>

Eigenschap	Waarde	Eenheid
Naam	Bedrijven dagdienst<15>	
Omschrijving	83305#1p0	
Type bebouwing	Bedrijven (dagdienst)	
Coördinaten		
X (rdm)	Y (rdm)	
m	m	
95364,85	461685,03	
95353,67	461666,39	
95331,93	461678,19	
95342,49	461697,76	
Aantal mensen		1/ha
Dag	221,8	
Nacht	158843312	
Fractie buitenshuis		--
Dag	0,05	
Nacht	158843232	
Oppervlak	554,533	m ²

6.18 Bedrijven dagdienst<16>

Eigenschap	Waarde	Eenheid
Naam	Bedrijven dagdienst<16>	
Omschrijving	2469641#1p0	
Type bebouwing	Bedrijven (dagdienst)	
Coördinaten		
X (rdm)	Y (rdm)	
m	m	
95434,42	461707,70	
95424,17	461689,37	
95417,65	461692,48	
95415,78	461690,00	
95396,53	461701,18	
95399,32	461705,52	
95360,81	461727,26	
95365,78	461736,58	
95369,20	461734,41	
95371,99	461739,38	
95368,89	461742,17	
95385,04	461769,81	
Aantal mensen		1/ha
Dag	87,52	
Nacht	158843792	
Fractie buitenshuis		--
Dag	0,05	
Nacht	158843712	
Oppervlak	2627,98	m ²

6.19 Bedrijven dagdienst<17>

Eigenschap	Waarde	Eenheid
Naam	Bedrijven dagdienst<17>	
Omschrijving	83383#1p0	
Type bebouwing	Bedrijven (dagdienst)	
Coördinaten		
X (rdm)	Y (rdm)	
m	m	
95401,19	461612,35	
95378,51	461594,03	
95368,58	461599,00	
95384,10	461628,81	
95392,80	461623,53	
Aantal mensen		1/ha
Dag	133	
Nacht	158844272	
Fractie buitenshuis		--
Dag	0,05	
Nacht	158844192	

Oppervlak	556,317	m ²
-----------	---------	----------------

6.20 Bedrijven dagdienst<18>

Eigenschap	Waarde	Eenheid
Naam	Bedrijven dagdienst<18>	
Omschrijving	83371#1p0	
Type bebouwing	Bedrijven (dagdienst)	
Coördinaten		
X (rdm)	Y (rdm)	
m	m	
95414,23	461622,60	
95403,67	461614,53	
95389,07	461632,54	
95394,97	461635,64	
95392,49	461639,68	
95397,46	461643,10	
Aantal mensen		1/ha
Dag	154	
Nacht	158844992	
Fractie buitenshuis		--
Dag	0,05	
Nacht	158844752	
Oppervlak	324,675	m ²

6.21 Bedrijven dagdienst<19>

Eigenschap	Waarde	Eenheid
Naam	Bedrijven dagdienst<19>	
Omschrijving	83329#1p0	
Type bebouwing	Bedrijven (dagdienst)	
Coördinaten		
X (rdm)	Y (rdm)	
m	m	
95417,96	461680,37	
95443,11	461649,93	
95432,55	461641,86	
95408,95	461669,50	
95414,23	461672,91	
95412,68	461676,64	
Aantal mensen		1/ha
Dag	136,1	
Nacht	158845312	
Fractie buitenshuis		--
Dag	0,05	
Nacht	158845472	
Oppervlak	514,455	m ²

6.22 Bedrijven dagdienst<20>

Eigenschap	Waarde	Eenheid
Naam	Bedrijven dagdienst<20>	
Omschrijving	83309#1p0	
Type bebouwing	Bedrijven (dagdienst)	
Coördinaten		
X (rdm)	Y (rdm)	
m	m	
95470,13	461667,94	
95453,67	461654,59	
95431,00	461682,54	
95447,77	461695,90	
Aantal mensen		1/ha
Dag	169,9	
Nacht	158844912	
Fractie buitenshuis		--
Dag	0,05	
Nacht	158845792	
Oppervlak	765,147	m ²

6.23 Bedrijven dagdienst<21>

Eigenschap	Waarde	Eenheid
Naam	Bedrijven dagdienst<21>	
Omschrijving	2469671#1p0	
Type bebouwing	Bedrijven (dagdienst)	
Coördinaten		
X (rdm)	Y (rdm)	
m	m	
95480,38	461554,89	
95457,71	461537,50	
95420,13	461560,48	
95431,93	461568,87	
95420,44	461583,78	
95442,49	461600,86	
Aantal mensen		1/ha
Dag	20,16	
Nacht	158845552	
Fractie buitenshuis		--
Dag	0,05	
Nacht	158845392	
Oppervlak	1984,17	m ²

6.24 Bedrijven dagdienst<22>

Eigenschap	Waarde	Eenheid
Naam	Bedrijven dagdienst<22>	
Omschrijving	2469631#1p0	
Type bebouwing	Bedrijven (dagdienst)	
Coördinaten		
X (rdm)	Y (rdm)	
m	m	
95520,45	461813,60	
95549,33	461778,20	
95553,37	461780,37	
95562,68	461768,57	
95565,79	461770,12	
95570,45	461764,84	
95568,28	461762,36	
95575,73	461753,66	
95555,54	461737,82	
95540,01	461755,22	
95551,19	461764,22	
95546,22	461769,50	
95525,42	461751,49	
95493,74	461790,93	
Aantal mensen		1/ha
Dag	254,5	
Nacht	158846112	
Fractie buitenshuis		--
Dag	0,05	
Nacht	158846032	
Oppervlak	2514,3	m ²

6.25 Bedrijven dagdienst<23>

Eigenschap	Waarde	Eenheid
Naam	Bedrijven dagdienst<23>	
Omschrijving	2469619#1p0	
Type bebouwing	Bedrijven (dagdienst)	
Coördinaten		
X (rdm)	Y (rdm)	
m	m	
95464,23	461884,42	
95483,18	461861,43	
95448,70	461834,10	
95431,62	461857,71	
Aantal mensen		1/ha
Dag	450,3	
Nacht	158846592	
Fractie buitenshuis		--
Dag	0,05	
Nacht	158846512	

Oppervlak	1268,03	m ²
-----------	---------	----------------

6.26 Bedrijven dagdienst<24>

Eigenschap	Waarde	Eenheid
Naam	Bedrijven dagdienst<24>	
Omschrijving	83041#1p0	
Type bebouwing	Bedrijven (dagdienst)	
Coördinaten		
X (rdm)	Y (rdm)	
m	m	
95489,39	461897,46	
95503,68	461878,83	
95487,84	461866,09	
95471,07	461886,90	
95480,07	461894,04	
95482,25	461891,25	
Aantal mensen		1/ha
Dag	167,7	
Nacht	158846992	
Fractie buitenshuis		--
Dag	0,05	
Nacht	158846912	
Oppervlak	518,892	m ²

6.27 Bedrijven dagdienst<25>

Eigenschap	Waarde	Eenheid
Naam	Bedrijven dagdienst<25>	
Omschrijving	2469617#1p0	
Type bebouwing	Bedrijven (dagdienst)	
Coördinaten		
X (rdm)	Y (rdm)	
m	m	
95543,12	461938,46	
95538,77	461944,98	
95559,58	461961,13	
95567,65	461951,81	
95569,83	461953,36	
95617,35	461894,66	
95610,51	461889,07	
95626,97	461870,44	
95582,25	461836,90	
95568,90	461853,05	
95550,26	461837,52	
95499,95	461904,60	
Aantal mensen		1/ha
Dag	25,68	
Nacht	158847472	
Fractie buitenshuis		--

Dag	0,05	
Nacht	158847392	
Oppervlak	8568,35	m ²

6.28 Bedrijven dagdienst<26>

Eigenschap	Waarde	Eenheid
Naam	Bedrijven dagdienst<26>	
Omschrijving	2469621#1p0	
Type bebouwing	Bedrijven (dagdienst)	
Coördinaten		
X (rdm)	Y (rdm)	
m	m	
95626,66	461859,88	
95658,34	461821,37	
95618,59	461790,00	
95591,88	461823,54	
95610,82	461839,38	
95607,10	461844,04	
Aantal mensen		1/ha
Dag	143,3	
Nacht	158848192	
Fractie buitenshuis		--
Dag	0,05	
Nacht	158847952	
Oppervlak	2337,35	m ²

6.29 Onderwijs

Eigenschap	Waarde	Eenheid
Naam	Onderwijs	
Omschrijving	82935#1p0	
Type bebouwing	Bedrijven (dagdienst)	
Coördinaten		
X (rdm)	Y (rdm)	
m	m	
95812,39	461929,45	
95809,90	461932,55	
95815,49	461936,90	
95809,59	461944,05	
95816,11	461949,95	
95817,98	461946,84	
95822,64	461951,50	
95825,12	461948,70	
95829,16	461951,81	
95833,20	461946,53	
95831,64	461943,74	
95836,61	461938,15	
95841,89	461943,11	
95838,79	461948,08	
95845,93	461953,67	
95849,04	461951,19	

95860,53	461962,06	
95856,49	461967,34	
95862,70	461972,93	
95868,91	461965,79	
95863,63	461959,26	
95871,40	461949,33	
95865,81	461943,74	
95863,32	461944,98	
95856,16	461939,27	
95851,83	461943,42	
95847,17	461940,32	
95848,73	461938,15	
95845,93	461935,04	
95851,83	461927,90	
95844,69	461922,31	
95840,03	461927,90	
95833,82	461921,68	
95839,41	461914,23	
95831,33	461906,78	
95827,61	461911,44	
95820,46	461905,53	
95805,56	461924,17	
<hr/>		
Aantal mensen		1/ha
Dag	1798	
Nacht	158848512	
Fractie buitenshuis		--
Dag	0,05	
Nacht	158848672	
Oppervlak	1640,7	m ²

6.30 Onderwijs<1>

Eigenschap	Waarde	Eenheid
Naam	Onderwijs<1>	
Omschrijving	82499#1p0	
Type bebouwing	Bedrijven (dagdienst)	
Coördinaten		
X (rdm)	Y (rdm)	
m	m	
<hr/>		
96090,72	462446,33	
96103,69	462418,45	
96108,23	462419,74	
96114,71	462406,45	
96079,70	462388,94	
96073,54	462399,64	
96097,21	462411,31	
96081,32	462441,79	
<hr/>		
Aantal mensen		1/ha
Dag	3942	
Nacht	158848112	
Fractie buitenshuis		--
Dag	0,05	
Nacht	158848992	

Oppervlak	829,47	m ²
-----------	--------	----------------

6.31 Kinderdagverblijf<1>

Eigenschap	Waarde	Eenheid
Naam	Kinderdagverblijf<1>	
Omschrijving	Niet ingevuld	
Type bebouwing	Bedrijven (dagdienst)	
Coördinaten		
X (rdm)	Y (rdm)	
m	m	
95982,11	462402,24	
95990,87	462381,49	
95981,47	462377,27	
95972,06	462398,67	
Aantal mensen		1/ha
Dag	3538	
Nacht	158848752	
Fractie buitenshuis		--
Dag	0,05	
Nacht	158848592	
Oppervlak	240,28	m ²

6.32 Bedrijven dagdienst<27>

Eigenschap	Waarde	Eenheid
Naam	Bedrijven dagdienst<27>	
Omschrijving	50621#1p0	
Type bebouwing	Bedrijven (dagdienst)	
Coördinaten		
X (rdm)	Y (rdm)	
m	m	
95769,00	462653,02	
95773,83	462636,12	
95766,24	462633,70	
95761,41	462650,95	
Aantal mensen		1/ha
Dag	1211	
Nacht	158849232	
Fractie buitenshuis		--
Dag	0,05	
Nacht	158849072	
Oppervlak	140,359	m ²

6.33 Onderwijs<2>

Eigenschap	Waarde	Eenheid
Naam	Onderwijs<2>	
Omschrijving	50315#1p0	
Type bebouwing	Bedrijven (dagdienst)	
Coördinaten		
X (rdm)	Y (rdm)	
m	m	
96055,60	462895,47	
96026,29	462888,58	
96029,39	462876,16	
96031,11	462876,51	
96034,22	462863,40	
96025,25	462861,67	
96021,80	462872,71	
96018,01	462872,02	
96013,18	462886,16	
96016,97	462887,54	
96014,56	462898,58	
96051,81	462907,20	
Aantal mensen		1/ha
Dag	2938	
Nacht	158849712	
Fractie buitenshuis		--
Dag	0,05	
Nacht	158849632	
Oppervlak	779,407	m ²

6.34 Onderwijs<3>

Eigenschap	Waarde	Eenheid
Naam	Onderwijs<3>	
Omschrijving	50043#1p0	
Type bebouwing	Bedrijven (dagdienst)	
Coördinaten		
X (rdm)	Y (rdm)	
m	m	
96242,53	463139,31	
96248,05	463131,03	
96210,46	463105,51	
96205,97	463114,13	
Aantal mensen		1/ha
Dag	5886	
Nacht	158850272	
Fractie buitenshuis		--
Dag	0,05	
Nacht	158850192	

Oppervlak	440,048	m ²
-----------	---------	----------------

6.35 Bedrijven dagdienst<29>

Eigenschap	Waarde	Eenheid
Naam	Bedrijven dagdienst<29>	
Omschrijving	49735#1p0	
Type bebouwing	Bedrijven (dagdienst)	
Coördinaten		
X (rdm)	Y (rdm)	
m	m	
96792,28	463302,79	
96797,80	463295,54	
96770,21	463268,99	
96765,04	463273,82	
96766,42	463275,20	
96762,97	463278,65	
96769,52	463284,51	
96771,93	463282,78	
96775,38	463284,85	
96771,93	463289,34	
96775,04	463292,79	
96766,76	463301,75	
96762,97	463299,68	
96759,17	463303,82	
96756,07	463300,37	
96749,86	463307,62	
96756,41	463312,79	
96754,69	463315,55	
96764,35	463325,21	
96769,52	463321,41	
96770,55	463323,14	
96789,87	463301,41	
Aantal mensen		1/ha
Dag	110,6	
Nacht	158850752	
Fractie buitenshuis		--
Dag	0,05	
Nacht	158850672	
Oppervlak	1084,63	m ²

6.36 Bedrijven dagdienst<30>

Eigenschap	Waarde	Eenheid
Naam	Bedrijven dagdienst<30>	
Omschrijving	49675#1p0	
Type bebouwing	Bedrijven (dagdienst)	
Coördinaten		
X (rdm)	Y (rdm)	
m	m	
96799,87	463353,83	
96796,77	463356,59	
96800,91	463359,35	

96802,97	463357,97	
96806,42	463361,07	
96808,49	463357,62	
96811,25	463358,66	
96812,29	463355,56	
96813,32	463354,18	
96821,94	463345,55	
96819,18	463343,14	
96822,63	463339,00	
96795,04	463312,10	
96772,62	463334,86	
96781,25	463343,14	
96786,42	463341,07	
Aantal mensen		1/ha
Dag	668,3	
Nacht	158851392	
Fractie buitenshuis		--
Dag	0,05	
Nacht	158851152	
Oppervlak	1204,53	m ²

6.37 Bedrijven dagdienst<31>

Eigenschap	Waarde	Eenheid
Naam	Bedrijven dagdienst<31>	
Omschrijving	49737#1p0	
Type bebouwing	Bedrijven (dagdienst)	
Coördinaten		
X (rdm)	Y (rdm)	
m	m	
96842,98	463325,55	
96862,30	463291,06	
96865,40	463293,13	
96883,68	463262,44	
96871,95	463255,54	
96861,61	463274,16	
96852,64	463270,02	
96829,53	463310,37	
96836,08	463312,44	
96832,29	463319,69	
Aantal mensen		1/ha
Dag	78,06	
Nacht	158851712	
Fractie buitenshuis		--
Dag	0,05	
Nacht	158851872	
Oppervlak	1306,76	m ²

6.38 Onderwijs<4>

Eigenschap	Waarde	Eenheid
Naam	Onderwijs<4>	
Omschrijving	2468575#1p0	
Type bebouwing	Bedrijven (dagdienst)	
Coördinaten		
X (rdm)	Y (rdm)	
m	m	
96963,69	463407,98	
97003,70	463364,87	
97011,29	463372,80	
97026,12	463354,87	
96982,32	463318,31	
96971,62	463332,10	
96987,83	463347,62	
96961,62	463379,35	
96939,90	463363,49	
96965,76	463334,52	
96948,52	463321,76	
96922,31	463356,25	
96907,82	463344,86	
96929,20	463311,75	
96935,76	463315,89	
96946,79	463302,10	
96922,31	463285,20	
96894,02	463325,21	
96882,99	463345,55	
Aantal mensen		1/ha
Dag	225,5	
Nacht	158851312	
Fractie buitenshuis		--
Dag	0,05	
Nacht	158852192	
Oppervlak	6120,95	m ²

6.39 Bedrijven dagdienst<32>

Eigenschap	Waarde	Eenheid
Naam	Bedrijven dagdienst<32>	
Omschrijving	2469583#1p0	
Type bebouwing	Bedrijven (dagdienst)	
Coördinaten		
X (rdm)	Y (rdm)	
m	m	
93939,38	460604,97	
93973,13	460537,46	
93955,26	460528,86	
93918,20	460593,72	
Aantal mensen		1/ha
Dag	38,94	

Nacht	158851792	
Fractie buitenshuis		--
Dag	0,05	
Nacht	158852592	
Oppervlak	1643,61	m ²

6.40 Bedrijven dagdienst<33>

Eigenschap	Waarde	Eenheid
Naam	Bedrijven dagdienst<33>	
Omschrijving	79171#1p0	
Type bebouwing	Bedrijven (dagdienst)	
Coördinaten		
X (rdm)	Y (rdm)	
m	m	
93985,70	460556,00	
93994,31	460543,42	
93983,06	460537,46	
93977,76	460550,70	
Aantal mensen		1/ha
Dag	613,7	
Nacht	158852352	
Fractie buitenshuis		--
Dag	0,05	
Nacht	158852272	
Oppervlak	162,938	m ²

6.41 Verde Vista ZZ dl A1

Eigenschap	Waarde	Eenheid
Naam	Verde Vista ZZ dl A1	
Omschrijving	toren A	
Type bebouwing	Bedrijven (dagdienst)	
Coördinaten		
X (rdm)	Y (rdm)	
m	m	
95067,31	461848,96	
95114,89	461816,35	
95082,28	461766,47	
95033,55	461797,93	
Aantal mensen		1/ha
Dag	956,2	
Nacht	158852912	
Fractie buitenshuis		--
Dag	0,05	
Nacht	158852832	
Oppervlak	3492,82	m ²

6.42 VerdeVista ZZ dl A2

Eigenschap	Waarde	Eenheid
Naam	VerdeVista ZZ dl A2	
Omschrijving	toren B1 en B2	
Type bebouwing	Bedrijven (dagdienst)	
Coördinaten		
X (rdm)	Y (rdm)	
m	m	
95166,69	461886,18	
95133,31	461842,06	
95132,92	461842,82	
95086,11	461876,20	
95120,65	461919,94	
Aantal mensen		1/ha
Dag	1047	
Nacht	158853472	
Fractie buitenshuis		--
Dag	0,05	
Nacht	158853392	
Oppervlak	3189,48	m ²

6.43 Tuincentrum

Eigenschap	Waarde	Eenheid
Naam	Tuincentrum	
Omschrijving	Niet ingevuld	
Type bebouwing	Bedrijven (dagdienst)	
Coördinaten		
X (rdm)	Y (rdm)	
m	m	
96497,16	463080,79	
96552,15	462959,31	
96465,19	462926,06	
96414,04	463039,87	
Aantal mensen		1/ha
Dag	83,53	
Nacht	158854192	
Fractie buitenshuis		--
Dag	0,05	
Nacht	158853952	
Oppervlak	11972,1	m ²

6.44 sportcomplex Meerburgerpolder

Eigenschap	Waarde	Eenheid
Naam	sportcomplex Meerburgerpolder	
Omschrijving	sportvelden + kantine	
Type bebouwing	Bedrijven (dagdienst)	
Coördinaten		
X (rdm)	Y (rdm)	
m	m	
95202,61	461678,04	
95120,76	461728,41	
95407,05	462037,22	
95443,34	462076,54	
95523,49	461994,87	
Aantal mensen		1/ha
Dag	21,56	
Nacht	158854512	
Fractie buitenshuis		--
Dag	0,95	
Nacht	158854672	
Oppervlak	48146,5	m ²

7 Bedrijven continue**7.1 Bedrijven continudienst**

Eigenschap	Waarde	Eenheid
Naam	Bedrijven continudienst	
Omschrijving	79065#1p0	
Type bebouwing	Bedrijven (continu dienst)	
Coördinaten		
X (rdm)	Y (rdm)	
m	m	
93934,05	460647,57	
93946,54	460631,85	
93912,31	460606,41	
93900,29	460622,13	
Aantal mensen		--
Dag	7	
Nacht	7	
Fractie buitenshuis		--
Dag	0,05	
Nacht	0,01	
Oppervlak	846,41	m ²

7.2 Bedrijven continudienst<1>

Eigenschap	Waarde	Eenheid
Naam	Bedrijven continudienst<1>	
Omschrijving	Niet ingevuld	
Type bebouwing	Bedrijven (continu dienst)	
Coördinaten		
X (rdm)	Y (rdm)	
m	m	
96743,70	463439,42	
96748,31	463434,38	
96744,54	463431,03	
96750,41	463425,58	
96746,63	463420,96	
96753,76	463414,25	
96748,73	463410,47	
96753,34	463405,44	
96742,44	463395,79	
96757,92	463378,97	
96746,23	463368,41	
96749,63	463365,02	
96724,36	463343,90	
96708,90	463358,99	
96703,62	463354,84	
96675,34	463385,00	
96673,84	463383,87	
96663,66	463396,31	
96689,30	463421,96	
96697,21	463413,28	
96716,07	463429,12	
96722,48	463421,96	
Aantal mensen		--
Dag	372	
Nacht	235	
Fractie buitenshuis		--
Dag	0,05	
Nacht	0,01	
Oppervlak	4909,51	m ²

7.3 Bedrijven continudienst<2>

Eigenschap	Waarde	Eenheid
Naam	Bedrijven continudienst<2>	
Omschrijving	2468565#1p2	
Type bebouwing	Bedrijven (continu dienst)	
Coördinaten		
X (rdm)	Y (rdm)	
m	m	
97099,54	463575,80	
97112,36	463606,34	
97124,43	463601,44	
97112,36	463567,12	

97131,59	463541,86	
97135,36	463542,24	
97130,08	463594,27	
97157,61	463598,04	
97166,28	463536,58	
97220,20	463513,96	
97208,89	463488,32	
97175,33	463503,02	
97170,05	463491,71	
97165,90	463496,99	
97161,38	463498,88	
97157,23	463500,01	
97151,95	463498,12	
97148,18	463496,24	
97145,54	463488,32	
97135,74	463498,50	
97106,33	463477,01	
97073,52	463520,37	
97051,28	463504,16	
97064,47	463487,19	
97056,18	463481,15	
97059,20	463477,76	
97053,54	463475,88	
97023,00	463516,98	
Aantal mensen		--
Dag	1382	
Nacht	1062	
Fractie buitenshuis		--
Dag	0,05	
Nacht	0,01	
Oppervlak	11059	m ²

7.4 Bedrijven dagdienst<28>

Eigenschap	Waarde	Eenheid
Naam	Bedrijven dagdienst<28>	
Omschrijving	2468587#1p0	
Type bebouwing	Bedrijven (continu dienst)	
Coördinaten		
X (rdm)	Y (rdm)	
m	m	
96381,87	462967,21	
96403,25	462938,24	
96399,80	462929,96	
96397,04	462927,55	
96403,59	462920,31	
96383,25	462907,89	
96386,00	462902,37	
96362,90	462886,85	
96360,14	462889,61	
96344,62	462876,51	
96337,72	462876,85	
96334,62	462874,09	
96334,27	462869,26	
96330,82	462869,26	
96330,48	462871,33	

96327,37	462870,64	
96328,06	462866,16	
96318,06	462859,95	
96310,82	462870,30	
96313,92	462872,02	
96308,40	462877,19	
96316,68	462883,75	
96306,33	462897,20	
96310,47	462900,30	
96302,89	462908,23	
96311,16	462914,44	
96308,40	462917,20	
96354,62	462950,66	
96357,38	462947,90	
Aantal mensen		--
Dag	500	
Nacht	500	
Fractie buitenshuis		--
Dag	0,05	
Nacht	0,01	
Oppervlak	5401,37	m ²

7.5 Rijkswaterstaat

Eigenschap	Waarde	Eenheid
Naam	Rijkswaterstaat	
Omschrijving	Niet ingevuld	
Type bebouwing	Bedrijven (continu dienst)	
Coördinaten		
X (rdm)	Y (rdm)	
m	m	
94742,66	461662,00	
94774,36	461655,11	
94770,22	461627,55	
94705,46	461646,84	
94708,21	461673,02	
Aantal mensen		--
Dag	20	
Nacht	20	
Fractie buitenshuis		--
Dag	0,05	
Nacht	0,01	
Oppervlak	1767,03	m ²

7.6 Verd Vista ZZ dl B

Eigenschap	Waarde	Eenheid
Naam	Verd Vista ZZ dl B	
Omschrijving	hotel kantoren	
Type bebouwing	Bedrijven (continu dienst)	
Coördinaten		
X (rdm)	Y (rdm)	
m	m	
95289,09	462010,00	
95177,84	461900,60	
95136,43	461935,54	
95248,45	462052,52	
Aantal mensen		--
Dag	530	
Nacht	250	
Fractie buitenshuis		--
Dag	0,05	
Nacht	0,01	
Oppervlak	8967,21	m ²

7.7 Verd Vista ZZ dl C2

Eigenschap	Waarde	Eenheid
Naam	Verd Vista ZZ dl C2	
Omschrijving	detailhdl, kantoor	
Type bebouwing	Bedrijven (continu dienst)	
Coördinaten		
X (rdm)	Y (rdm)	
m	m	
95350,97	462108,59	
95369,87	462123,60	
95389,88	462138,95	
95404,11	462122,82	
95411,58	462114,35	
95335,78	462052,60	
95313,96	462075,37	
95294,98	462095,30	
95333,89	462130,41	
Aantal mensen		--
Dag	320	
Nacht	0	
Fractie buitenshuis		--
Dag	0,05	
Nacht	0,01	
Oppervlak	4659,19	m ²

7.8 kantine sportcomplex

Eigenschap	Waarde	Eenheid
Naam	kantine sportcomplex	
Omschrijving	kakntine	
Type bebouwing	Bedrijven (continu dienst)	
Coördinaten		
X (rdm)	Y (rdm)	
m	m	
95345,25	461969,63	
95421,38	461890,18	
95391,59	461855,43	
95315,45	461934,87	
Aantal mensen		--
Dag	100,3	
Nacht	100,3	
Fractie buitenshuis		--
Dag	0,1	
Nacht	0,01	
Oppervlak	5013,42	m ²

8 Evenementen werkweek**8.1 Verde Vista dl C1**

Eigenschap	Waarde	Eenheid
Naam	Verde Vista dl C1	
Omschrijving	leisure	
Type bebouwing	Evenementen (op werkdagen)	
Coördinaten		
X (rdm)	Y (rdm)	
m	m	
95294,03	462091,50	
95331,99	462049,75	
95294,03	462010,84	
95255,12	462055,44	
Aantal mensen		--
Dag	1000	
Nacht	1000	
Fractie buitenshuis		--
Dag	0,25	
Nacht	0,1	
Aantal evenementen	5	1/week
Tijdsduur van het evenement		uur
Dag	6	
Nacht	7	

Oppervlak	3100,27	m ²
-----------	---------	----------------

9 Evenementen weekend

9.1 Verde Vista DI C1

Eigenschap	Waarde	Eenheid
Naam	Verde Vista DI C1	
Omschrijving	leisure	
Type bebouwing	Evenementen (in het weekend)	
Coördinaten		
X (rdm)	Y (rdm)	
m	m	
95294,98	462088,66	
95331,99	462049,75	
95294,03	462014,64	
95259,86	462054,49	
Aantal mensen		--
Dag	1000	
Nacht	1000	
Fractie buitenshuis		--
Dag	0,25	
Nacht	0,1	
Aantal evenementen	0,326	1/week
Tijdsduur van het evenement		uur
Dag	6	
Nacht	7	
Oppervlak	2671,59	m ²

Rapportage

Verde Vista Meerburg Variant 2

Versie: 1.3.0 Build: 247

Releasedatum: 30-10-2008

Datum: 24-5-2012, tijd: 13:16:38

1 Projectgegevens

1.1 Samenvatting

Eigenschap	Waarde	Eenheid
Projectnaam	Verde Vista Meerburg Variant 2	
Omschrijving	Verde Vista Meerburg Variant 2	
Modaliteit	Weg	
Weerfile	Valkenburg	
Totale lengte van de route	7789	m
Berekend	PR noch GR	
Gemiddelde afstand tot de contouren		
Contour	Afstand	
1/j	m	
10-5	Niet aanwezig	
10-6	Niet aanwezig	
10-7	Niet aanwezig	
10-8	Niet aanwezig	
Oppervlak onder de contouren		
Contour	Oppervlak	
1/j	m ²	
10-5	Niet aanwezig	
10-6	Niet aanwezig	
10-7	Niet aanwezig	
10-8	Niet aanwezig	

1.2 Versies

Onderdeel	Versie	Datum
RBM_II.exe	1.3.0 Build: 247	30/10/2008
Parameters	1.2.3	30/10/2008
Weer	1.0	20-3-2008
Scenariobestand	1.0	20-3-2008
Stoffenbestand	v2.0	20-3-2008
Helpbestand	2.2	20-3-2008
Systeemdatum	-	24-5-2012

1.3 Werkgebied

Punt	X-waarde	Y-Waarde
Linksonder	90000	458000

Rechtsboven 98000 466000

1.4 Algemene gegevens

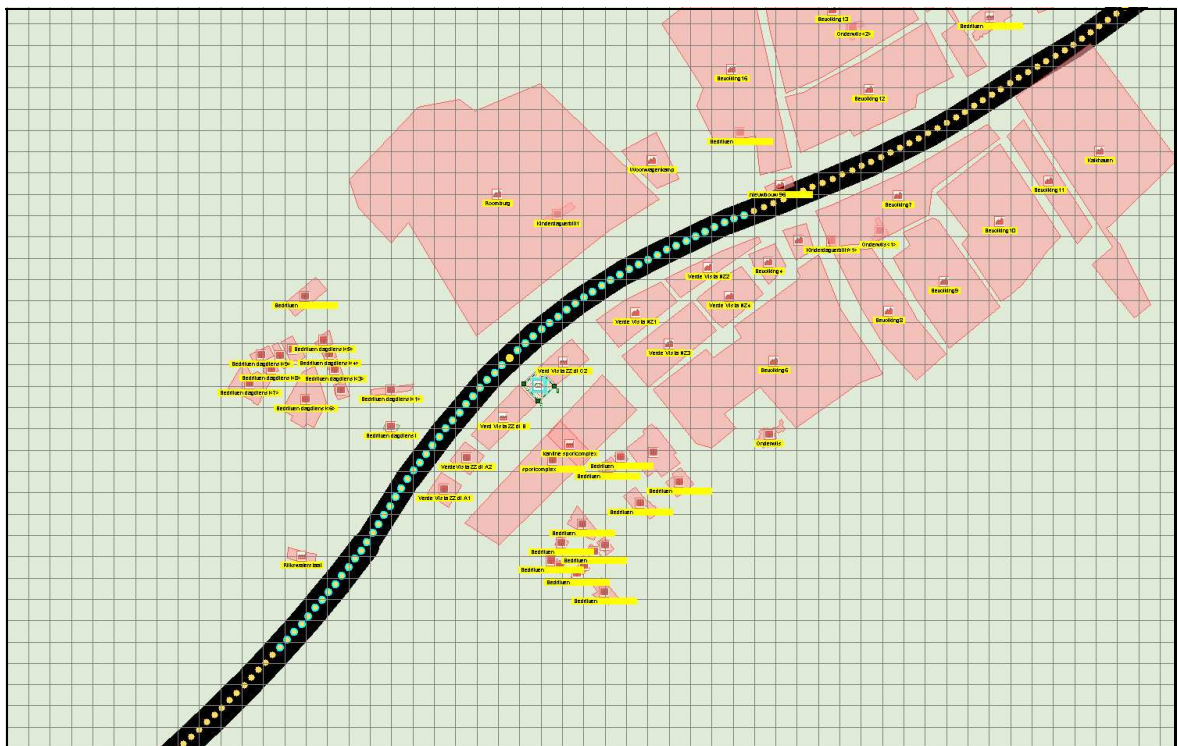
Eigenschap	Waarde
Projectnaam	Verde Vista Meerburg Variant 2
Omschrijving	maximale programma variant 2
Extra informatie	Geen informatie
Projectcode	
Datum afronding	Niet ingevuld
Uitgevoerd door	
Analist	F.Bakker
Telefoon	
E-mail	
Bedrijf	Omgevingsdienst West Holland
Postadres	
Postcode	Niet ingevuld
Plaats	
In opdracht van	
Naam	
Telefoon	
E-mail	
Organisatie contactpersoon	Gemeente Zoeterwoude
Postadres	
Postcode	Niet ingevuld
Plaats	
check	

1.4.1 Weer: Valkenburg

Eigenschap	Waarde	Eenheid					
Weerstation	Valkenburg						
Specificaties	CPR 18E pag. 4.36						
Aantal windrichtingen	12						
Aantal weersklassen	6						
Begin van de dag (hh:mm)	08:00						
Begin van de nacht (hh:mm)	18:30						
Meteo gegevens							
Meteo gegevens							
Stabiliteit		B	D	D	D	E	F
Windsnelh. m/s		3,0	1,5	5,0	9,0	5,0	1,5
6:0	o/o	1,900	0,700	2,400	4,300	0,000	0,000
0:1	o/o	1,300	0,700	1,600	1,600	0,000	0,000
1:1	o/o	1,900	0,800	2,000	2,900	0,000	0,000
1:2	o/o	1,900	0,700	1,800	2,000	0,000	0,000
2:2	o/o	1,200	0,500	1,300	1,400	0,000	0,000
2:3	o/o	1,400	0,800	1,800	1,600	0,000	0,000
3:3	o/o	1,300	1,000	2,100	2,400	0,000	0,000
3:4	o/o	0,800	0,900	2,700	5,200	0,000	0,000
4:4	o/o	1,000	0,800	3,000	9,900	0,000	0,000
4:5	o/o	2,100	1,000	3,900	6,800	0,000	0,000
5:5	o/o	1,700	0,800	2,400	4,000	0,000	0,000
5:6	o/o	1,600	0,700	2,100	3,500	0,000	0,000
Meteo gegevens							

Stabiliteit		B	D	D	D	E	F
Windsnelh. m/s		3,0	1,5	5,0	9,0	5,0	1,5
6:0	o/o	0,000	0,700	1,400	1,600	0,500	1,600
0:1	o/o	0,000	1,300	1,900	1,100	1,100	3,400
1:1	o/o	0,000	1,200	2,100	1,900	1,300	2,700
1:2	o/o	0,000	0,900	1,800	1,700	1,000	2,000
2:2	o/o	0,000	0,600	1,100	0,900	0,400	0,900
2:3	o/o	0,000	1,400	2,000	1,300	0,800	2,700
3:3	o/o	0,000	1,700	2,300	2,300	0,700	3,300
3:4	o/o	0,000	1,300	2,900	5,100	0,700	2,200
4:4	o/o	0,000	1,000	2,700	6,600	0,600	1,600
4:5	o/o	0,000	1,000	2,300	4,500	0,600	1,200
5:5	o/o	0,000	0,600	1,500	3,200	0,300	0,900
5:6	o/o	0,000	0,600	1,400	2,500	0,400	0,900

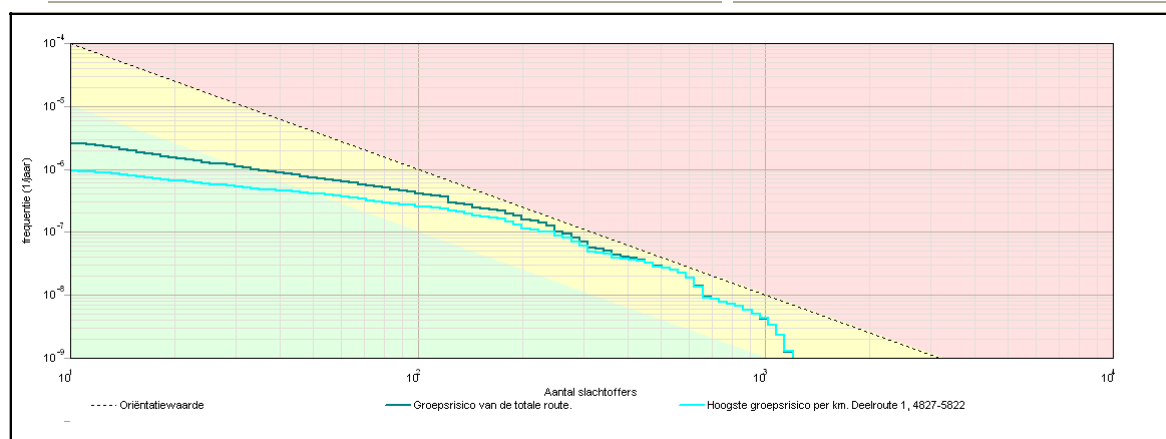
2 Situatie plot + PR-contouren



Figuur 1

3 Groepsrisico's

3.1 Groepsrisicocurve



3.1.1 Kenmerken van het berekende groepsrisico

Eigenschap	Waarde
Naam GR-curve	Groepsrisico van de totale route.
Normwaarde (N:F)	0,00804 (560 : 2,6E-008)
Max. N (N:F)	1199 (1199 : 1,3E-009)
Max. F (N:F)	2,6E-006 (11 : 2,6E-006)
Naam GR-curve	Hoogste groepsrisico per km. Deelroute 1, 4827-5822
Normwaarde (N:F)	0,00797 (560 : 2,5E-008)
Max. N (N:F)	1199 (1199 : 1,3E-009)
Max. F (N:F)	9,5E-007 (11 : 9,5E-007)

4 Route en transportgegevens

4.1 Wegroute: A4 - knp. Prins Clausplein - Zoeterwoude Dorp

Eigenschap	Waarde	Unit
Omschrijving	Traject Z7: knp. Prins Clausplein - Zoeterwoude Dorp	
Type wegtraject	Snelweg	
Breedte	33	m
Frequentie (1/mg.km)	8,300E-008	
Beginpunt is eindpunt voorgaand traject	Niet waar	
Coördinaten		
X (rdm)	Y (rdm)	
m	m	
91341,43	458245,38	
91561,54	458506,13	
91805,36	458804,13	
91954,36	458986,99	
92032,25	459078,42	
92140,50	459195,36	
92262,99	459315,37	

92423,55	459464,33
92776,93	459795,38
92915,14	459925,31
93100,20	460112,07
93209,96	460214,22
93369,70	460350,05
93496,30	460449,48
93602,79	460526,10
93694,62	460593,47
93808,18	460672,25

Transport van voorgaand traject Niet waar

Transport

Stof	Aantal transp. 1/jaar	Transp. middel	Transp. overdag o/o	Transp. werkweek o/o
LF1 (brandbare vloeistoffen)	5671	Tankwagen (brandb. vloeistof)	70	100
LF2 (zeer brandbare vloeistoffen)	19923	Tankwagen (brandb. vloeistof)	70	100
LT1 (toxische vloeistoffen)	42	Tankwagen (tox. vloeistof)	70	100
LT3 (toxische vloeistoffen cat 3.)	96	Tankwagen (tox. vloeistof)	70	100
LT2 (toxische vloeistoffen cat. 2)	310	Tankwagen (tox. vloeistof)	70	100
GF3 (licht ontvlambare gassen)	4000	Tankwagen (brandb. gas)	70	100

4.2 Wegroute: A4 - Zoeterwoude Dorp - Zoeterwoude Rijndijk

Eigenschap	Waarde	Unit
Omschrijving	Traject Z118: Zoeterwoude Dorp - Zoeterwoude Rijndijk	
Type wegtraject	Snelweg	
Breedte	70	m
Frequentie (1/vtg.km)	8,300E-008	
Beginpunt is eindpunt voorgaand traject	Waar	
Coördinaten		
X (rdm)	Y (rdm)	
m	m	
93808,18	460672,25	
93890,22	460723,33	
93953,79	460773,32	
94028,23	460829,82	
94133,09	460922,19	
94250,45	461024,88	
94307,51	461074,87	
94419,98	461169,41	
94485,18	461228,09	
94545,49	461285,14	
94602,54	461342,73	
94668,83	461413,37	
94748,15	461500,85	
94827,48	461594,84	
94886,71	461673,63	
Transport van voorgaand traject	Niet waar	

Transport

Stof	Aantal transp. 1/jaar	Transp. middel	Transp. overdag o/o	Transp. werkweek o/o
LF1 (brandbare vloeistoffen)	5551	Tankwagen (brandb. vloeistof)	70	100
LF2 (zeer brandbare vloeistoffen)	20209	Tankwagen (brandb. vloeistof)	70	100
LT1 (toxische vloeistoffen)	138	Tankwagen (tox. vloeistof)	70	100
LT2 (toxische vloeistoffen cat. 2)	761	Tankwagen (tox. vloeistof)	70	100
LT3 (toxische vloeistoffen cat 3.)	96	Tankwagen (tox. vloeistof)	70	100
GF3 (licht ontvambare gassen)	2163	Tankwagen (brandb. gas)	70	100

4.3 Wegroute: A4 - Zoeterwoude Rijndijk - knp. Burgerveen

Eigenschap	Waarde	Unit
Omschrijving	Traject Z6: Zoeterwoude Rijndijk - knp. Burgerveen	
Type wegtraject	Snelweg	
Breedte	60	m
Frequentie (1/mg.km)	8,300E-008	
Beginpunt is eindpunt voorgaand traject	Waar	
Coördinaten		
X (rdm)	Y (rdm)	
m	m	
94886,71	461673,63	
94986,68	461830,11	
95071,44	461943,13	
95172,50	462062,12	
95215,43	462104,50	
95244,77	462131,66	
95286,60	462170,24	
95332,79	462206,10	
95382,77	462244,68	
95442,00	462284,34	
95493,62	462316,40	
95593,05	462368,02	
95734,32	462434,85	
95835,92	462473,42	
95916,33	462507,11	
95987,51	462536,45	
96069,56	462571,77	
96149,54	462611,12	
96202,75	462637,73	
96264,42	462674,01	
96336,97	462718,75	
96427,07	462775,52	
96554,76	462852,68	
96780,24	463017,31	
96998,67	463175,42	
97165,47	463292,78	
Transport van voorgaand traject	Niet waar	

Transport

Stof	Aantal transp. 1/jaar	Transp. middel	Transp. overdag o/o	Transp. werkweek o/o
LF1 (brandbare vloeistoffen)	4959	Tankwagen (brandb. vloeistof)	70	100
LF2 (zeer brandbare vloeistoffen)	20076	Tankwagen (brandb. vloeistof)	70	100
LT1 (toxische vloeistoffen)	190	Tankwagen (tox. vloeistof)	70	100
LT2 (toxische vloeistoffen cat. 2)	377	Tankwagen (tox. vloeistof)	70	100
LT3 (toxische vloeistoffen cat 3.)	190	Tankwagen (tox. vloeistof)	70	100
GF3 (licht ontvambare gassen)	2162	Tankwagen (brandb. gas)	70	100

5 Standaard bebouwing

5.1 Bevolking1

Eigenschap	Waarde	Eenheid
Naam	Bevolking1	
Omschrijving	Niet ingevuld	
Type bebouwing	Woonbebouwing	
Coördinaten		
X (rdm)	Y (rdm)	
m	m	
93973,56	460684,83	
94048,24	460556,39	
94017,37	460534,99	
94016,87	460535,49	
93946,68	460663,92	
Aantal mensen		--
Dag	15,5	
Nacht	24	
Fractie buitenshuis		--
Dag	0,07	
Nacht	0,01	
Oppervlak	5267,78	m ²

5.2 Bevolking2

Eigenschap	Waarde	Eenheid
Naam	Bevolking2	
Omschrijving	Niet ingevuld	
Type bebouwing	Woonbebouwing	
Coördinaten		
X (rdm)	Y (rdm)	
m	m	
94061,15	460545,41	
94176,31	460321,71	
94118,07	460275,38	
94092,26	460170,15	
93967,84	460224,42	
93993,65	460409,73	
93998,94	460465,99	
94022,10	460491,80	
94024,75	460526,21	
Aantal mensen		--
Dag	92	
Nacht	143	
Fractie buitenshuis		--
Dag	0,07	
Nacht	0,01	
Oppervlak	44689	m ²

5.3 Bevolking3

Eigenschap	Waarde	Eenheid
Naam	Bevolking3	
Omschrijving	Niet ingevuld	
Type bebouwing	Woonbebouwing	
Coördinaten		
X (rdm)	Y (rdm)	
m	m	
93679,28	461193,99	
93874,52	460850,50	
93847,38	460834,62	
93779,22	460926,61	
93634,94	461171,49	
Aantal mensen		--
Dag	172,1	
Nacht	267,6	
Fractie buitenshuis		--
Dag	0,07	
Nacht	0,01	
Oppervlak	17779,5	m ²

5.4 Bevolking4

Eigenschap	Waarde	Eenheid
Naam	Bevolking4	
Omschrijving	Niet ingevuld	
Type bebouwing	Woonbebouwing	
Coördinaten		
X (rdm)	Y (rdm)	
m	m	
95786,31	462359,35	
95847,19	462384,00	
95874,35	462331,68	
95833,51	462289,77	
95815,37	462315,48	
95797,22	462333,63	
95795,71	462344,21	
Aantal mensen		--
Dag	37,3	
Nacht	58	
Fractie buitenshuis		--
Dag	0,07	
Nacht	0,01	
Oppervlak	4458,13	m ²

5.5 Bevolking5

Eigenschap	Waarde	Eenheid
Naam	Bevolking5	
Omschrijving	Niet ingevuld	
Type bebouwing	Woonbebouwing	
Coördinaten		
X (rdm)	Y (rdm)	
m	m	
95921,65	462432,30	
95940,26	462369,92	
95896,49	462345,77	
95865,80	462415,20	
Aantal mensen		--
Dag	11,7	
Nacht	18,2	
Fractie buitenshuis		--
Dag	0,07	
Nacht	0,01	
Oppervlak	3791,35	m ²

5.6 Bevolking6

Eigenschap	Waarde	Eenheid
Naam	Bevolking6	
Omschrijving	Niet ingevuld	
Type bebouwing	Woonbebouwing	
Coördinaten		
X (rdm)	Y (rdm)	
m	m	
95768,75	462164,74	
95751,99	462189,45	
95896,68	462297,08	
95907,26	462307,67	
95898,44	462324,43	
95949,61	462357,96	
96000,78	462230,03	
96078,42	462115,34	
96099,59	462079,17	
96046,66	462058,87	
95896,68	461953,01	
95812,86	462048,29	
95729,05	461984,77	
95755,52	461953,01	
95699,94	461905,36	
95663,76	461915,07	
95563,19	462042,11	
95686,70	462137,39	
95702,58	462117,10	
Aantal mensen		--
Dag	626,5	
Nacht	974,4	
Fractie buitenshuis		--
Dag	0,07	
Nacht	0,01	
Oppervlak	105571	m ²

5.7 Bevolking7

Eigenschap	Waarde	Eenheid
Naam	Bevolking7	
Omschrijving	Niet ingevuld	
Type bebouwing	Woonbebouwing	
Coördinaten		
X (rdm)	Y (rdm)	
m	m	
96156,94	462554,70	
96345,74	462664,98	
96374,85	462630,57	
96215,17	462512,35	
96208,99	462452,36	
96080,18	462385,31	
96009,60	462380,01	

95982,25	462369,43	
95943,44	462460,30	
95978,72	462473,53	
Aantal mensen		--
Dag	116	
Nacht	180,4	
Fractie buitenshuis		--
Dag	0,07	
Nacht	0,01	
Oppervlak	40553,5	m ²

5.8 Bevolking8

Eigenschap	Waarde	Eenheid
Naam	Bevolking8	
Omschrijving	Niet ingevuld	
Type bebouwing	Woonbebouwing	
Coördinaten		
X (rdm)	Y (rdm)	
m	m	
96156,06	462252,09	
96180,76	462206,21	
96247,81	462126,81	
96178,99	462064,17	
96099,59	462149,75	
96051,95	462229,15	
95984,90	462363,25	
96074,89	462372,95	
Aantal mensen		--
Dag	158	
Nacht	245,7	
Fractie buitenshuis		--
Dag	0,07	
Nacht	0,01	
Oppervlak	31367	m ²

5.9 Bevolking9

Eigenschap	Waarde	Eenheid
Naam	Bevolking9	
Omschrijving	Niet ingevuld	
Type bebouwing	Woonbebouwing	
Coördinaten		
X (rdm)	Y (rdm)	
m	m	
96216,05	462445,30	
96230,16	462440,00	
96375,74	462236,21	
96256,63	462138,28	

96177,23	462256,50	
96123,41	462350,90	
96164,88	462380,89	
96147,23	462409,13	
Aantal mensen		--
Dag	283,1	
Nacht	440,3	
Fractie buitenshuis		--
Dag	0,07	
Nacht	0,01	
Oppervlak	38749,3	m ²

5.10 Bevolking10

Eigenschap	Waarde	Eenheid
Naam	Bevolking10	
Omschrijving	Niet ingevuld	
Type bebouwing	Woonbebouwing	
Coördinaten		
X (rdm)	Y (rdm)	
m	m	
96375,74	462618,22	
96516,89	462400,30	
96485,13	462365,90	
96427,79	462288,26	
96396,03	462261,79	
96376,62	462248,56	
96284,86	462384,42	
96304,27	462403,83	
96226,64	462503,53	
Aantal mensen		--
Dag	367,4	
Nacht	571,3	
Fractie buitenshuis		--
Dag	0,07	
Nacht	0,01	
Oppervlak	54288,8	m ²

5.11 Bevolking11

Eigenschap	Waarde	Eenheid
Naam	Bevolking11	
Omschrijving	Niet ingevuld	
Type bebouwing	Woonbebouwing	
Coördinaten		
X (rdm)	Y (rdm)	
m	m	
96430,43	462674,68	
96590,12	462423,24	

96555,71	462384,42	
96390,73	462637,63	
Aantal mensen		--
Dag	78,3	
Nacht	121,8	
Fractie buitenshuis		--
Dag	0,07	
Nacht	0,01	
Oppervlak	15508	m ²

5.12 Bevolking12

Eigenschap	Waarde	Eenheid
Naam	Bevolking12	
Omschrijving	Niet ingevuld	
Type bebouwing	Woonbebouwing	
Coördinaten		
X (rdm)	Y (rdm)	
m	m	
96044,89	462809,67	
96202,82	462903,18	
96267,22	462776,14	
96180,76	462733,79	
96178,11	462704,68	
96033,42	462637,63	
96022,84	462650,86	
95908,15	462597,93	
95871,97	462727,62	
95916,09	462739,97	
95965,49	462769,08	
Aantal mensen		--
Dag	358,7	
Nacht	557,9	
Fractie buitenshuis		--
Dag	0,07	
Nacht	0,01	
Oppervlak	54957,4	m ²

5.13 Bevolking13

Eigenschap	Waarde	Eenheid
Naam	Bevolking13	
Omschrijving	Niet ingevuld	
Type bebouwing	Woonbebouwing	
Coördinaten		
X (rdm)	Y (rdm)	
m	m	
96061,66	463123,74	
96091,65	463057,58	

96184,29	462912,01	
95958,43	462773,49	
95872,86	462737,32	
95836,68	462880,24	
95814,63	463001,11	
95857,86	463007,29	
<hr/>		
Aantal mensen		--
Dag	391,6	
Nacht	609	
Fractie buitenshuis		--
Dag	0,07	
Nacht	0,01	
Oppervlak	79516,9	m ²

5.14 Bevolking14

Eigenschap	Waarde	Eenheid
Naam	Bevolking14	
Omschrijving	Niet ingevuld	
Type bebouwing	Woonbebouwing	
Coördinaten		
X (rdm)	Y (rdm)	
m	m	
<hr/>		
96383,68	463320,49	
96579,53	463413,12	
96630,70	463373,42	
96671,29	463372,54	
96715,40	463317,84	
96640,41	463241,97	
96454,65	463103,21	
96386,10	463211,14	
96319,01	463178,32	
96206,71	463119,26	
96181,19	463084,25	
96156,39	463057,27	
96222,03	462939,87	
96204,58	462927,89	
96085,48	463143,15	
<hr/>		
Aantal mensen		--
Dag	262,8	
Nacht	408,7	
Fractie buitenshuis		--
Dag	0,07	
Nacht	0,01	
Oppervlak	90336,7	m ²

5.15 Bevolking15

Eigenschap	Waarde	Eenheid
Naam	Bevolking15	
Omschrijving	Niet ingevuld	
Type bebouwing	Woonbebouwing	
Coördinaten		
X (rdm)	Y (rdm)	
m	m	
96853,03	463505,76	
96896,26	463522,52	
96952,72	463421,94	
96871,56	463364,60	
96803,62	463482,82	
Aantal mensen		--
Dag	148,6	
Nacht	231	
Fractie buitenshuis		--
Dag	0,07	
Nacht	0,01	
Oppervlak	12606,6	m ²

5.16 Bevolking16

Eigenschap	Waarde	Eenheid
Naam	Bevolking16	
Omschrijving	Niet ingevuld	
Type bebouwing	Woonbebouwing	
Coördinaten		
X (rdm)	Y (rdm)	
m	m	
95822,57	462855,54	
95886,97	462563,52	
95813,75	462545,87	
95801,39	462636,75	
95709,64	462619,98	
95664,65	462708,21	
95678,76	462748,79	
95582,60	462899,65	
95697,29	462991,41	
95790,81	462998,47	
Aantal mensen		--
Dag	202,4	
Nacht	314,8	
Fractie buitenshuis		--
Dag	0,07	
Nacht	0,01	
Oppervlak	72193,3	m ²

5.17 Verde Vista NZ3

Eigenschap	Waarde	Eenheid
Naam	Verde Vista NZ3	
Omschrijving	85 woningen	
Type bebouwing	Woonbebouwing	
Coördinaten		
X (rdm)	Y (rdm)	
m	m	
95653,55	462248,94	
95711,02	462180,89	
95552,23	462047,80	
95488,71	462120,39	
Aantal mensen		--
Dag	110	
Nacht	220	
Fractie buitenshuis		--
Dag	0,07	
Nacht	0,01	
Oppervlak	19292,2	m ²

5.18 Verde Vista NZ4

Eigenschap	Waarde	Eenheid
Naam	Verde Vista NZ4	
Omschrijving	50 woningen	
Type bebouwing	Woonbebouwing	
Coördinaten		
X (rdm)	Y (rdm)	
m	m	
95768,48	462332,12	
95819,90	462267,09	
95724,63	462186,94	
95709,51	462202,06	
95679,26	462235,33	
95664,14	462254,99	
95682,28	462270,11	
95715,55	462294,31	
95738,24	462312,46	
Aantal mensen		--
Dag	69	
Nacht	138	
Fractie buitenshuis		--
Dag	0,07	
Nacht	0,01	
Oppervlak	11296,8	m ²

5.19 Roomburg

Eigenschap	Waarde	Eenheid
Naam	Roomburg	
Omschrijving	Niet ingevuld	
Type bebouwing	Woonbebouwing	
Coördinaten		
X (rdm)	Y (rdm)	
m	m	
95144,69	462695,19	
95297,31	462759,71	
95576,49	462487,97	
95459,86	462416,01	
95149,65	462169,09	
94989,59	462433,38	
94949,88	462386,23	
94872,95	462469,36	
94850,62	462533,88	
95010,68	462705,11	
95108,71	462723,73	
Aantal mensen		--
Dag	911,4	
Nacht	1823	
Fractie buitenshuis		--
Dag	0,07	
Nacht	0,01	
Oppervlak	227838	m ²

5.20 De Plantage

Eigenschap	Waarde	Eenheid
Naam	De Plantage	
Omschrijving	Niet ingevuld	
Type bebouwing	Woonbebouwing	
Coördinaten		
X (rdm)	Y (rdm)	
m	m	
96279,63	462901,95	
96343,08	462801,31	
96298,59	462775,79	
96275,99	462812,98	
96238,07	462876,42	
96271,61	462899,76	
96240,99	462947,16	
96168,79	463060,19	
96316,83	463154,99	
96383,19	463053,63	
96252,65	462952,99	
Aantal mensen		--
Dag	180	
Nacht	360	

Fractie buitenshuis		--
Dag	0,07	
Nacht	0,01	
Oppervlak	29314,8	m ²

5.21 Kalkhaven

Eigenschap	Waarde	Eenheid
Naam	Kalkhaven	
Omschrijving	Niet ingevuld	
Type bebouwing	Woonbebouwing	
Coördinaten		
X (rdm)	Y (rdm)	
m	m	
96791,27	462582,08	
96632,71	462426,07	
96623,76	462420,96	
96654,45	462383,87	
96728,61	462241,93	
96690,25	462209,96	
96591,79	462334,00	
96637,82	462376,20	
96411,49	462727,85	
96587,95	462854,45	
Aantal mensen		--
Dag	180	
Nacht	360	
Fractie buitenshuis		--
Dag	0,07	
Nacht	0,01	
Oppervlak	93442,4	m ²

5.22 Woonwagenkamp

Eigenschap	Waarde	Eenheid
Naam	Woonwagenkamp	
Omschrijving	Niet ingevuld	
Type bebouwing	Woonbebouwing	
Coördinaten		
X (rdm)	Y (rdm)	
m	m	
95569,49	462645,92	
95623,23	462535,68	
95570,87	462513,63	
95507,48	462575,64	
95489,56	462601,82	
Aantal mensen		--
Dag	36	
Nacht	72	

Fractie buitenshuis		--
Dag	0,07	
Nacht	0,01	
Oppervlak	9070,62	m ²

5.23 nieuwbouw 96 woningen

Eigenschap	Waarde	Eenheid
Naam	nieuwbouw 96 woningen	
Omschrijving	Niet ingevuld	
Type bebouwing	Woonbebouwing	
Coördinaten		
X (rdm)	Y (rdm)	
m	m	
95887,66	462544,05	
95894,35	462519,36	
95832,40	462495,92	
95824,03	462517,68	
Aantal mensen		--
Dag	115,2	
Nacht	230,4	
Fractie buitenshuis		--
Dag	0,07	
Nacht	0,01	
Oppervlak	1646,19	m ²

5.24 Zoeterwoude Dorp

Eigenschap	Waarde	Eenheid
Naam	Zoeterwoude Dorp	
Omschrijving	Niet ingevuld	
Type bebouwing	Woonbebouwing	
Coördinaten		
X (rdm)	Y (rdm)	
m	m	
94105,30	460148,29	
94246,82	460216,69	
94232,66	459530,34	
94532,21	458718,97	
93935,48	458697,74	
93744,43	459089,27	
93683,10	459407,69	
93737,35	459700,16	
93949,63	460197,83	
Aantal mensen		--
Dag	3142	
Nacht	6285	
Fractie buitenshuis		--

Dag	0,07	
Nacht	0,01	
Oppervlak	785569	m ²

5.25 Verde Vista NZ1

Eigenschap	Waarde	Eenheid
Naam	Verde Vista NZ1	
Omschrijving	70 woningen	
Type bebouwing	Woonbebouwing	
Coördinaten		
X (rdm)	Y (rdm)	
m	m	
95618,77	462248,94	
95481,15	462141,57	
95428,22	462205,08	
95494,76	462250,45	
95580,30	462294,69	
Aantal mensen		--
Dag	101	
Nacht	202	
Fractie buitenshuis		--
Dag	0,07	
Nacht	0,01	
Oppervlak	12883,3	m ²

5.26 Verde Vista NZ2

Eigenschap	Waarde	Eenheid
Naam	Verde Vista NZ2	
Omschrijving	60 woningen	
Type bebouwing	Woonbebouwing	
Coördinaten		
X (rdm)	Y (rdm)	
m	m	
95815,37	462388,07	
95626,33	462258,01	
95590,56	462302,67	
95724,63	462368,41	
95809,32	462401,68	
Aantal mensen		--
Dag	81	
Nacht	162	
Fractie buitenshuis		--
Dag	0,07	
Nacht	0,01	
Oppervlak	8888,57	m ²

6 Bedrijven dagdienst

6.1 Bedrijven dagdienst

Eigenschap	Waarde	Eenheid
Naam	Bedrijven dagdienst	
Omschrijving	77777#1p0	
Type bebouwing	Bedrijven (dagdienst)	
Coördinaten		
X (rdm)	Y (rdm)	
m	m	
94935,07	461960,02	
94964,54	461959,45	
94969,35	461957,22	
94964,22	461947,54	
94934,60	461947,31	
94929,70	461949,87	
Aantal mensen		1/ha
Dag	2003	
Nacht	55084032	
Fractie buitenshuis		--
Dag	0,05	
Nacht	55083312	
Oppervlak	424,448	m ²

6.2 Bedrijven dagdienst<1>

Eigenschap	Waarde	Eenheid
Naam	Bedrijven dagdienst<1>	
Omschrijving	82849#1p0	
Type bebouwing	Bedrijven (dagdienst)	
Coördinaten		
X (rdm)	Y (rdm)	
m	m	
95001,65	462054,82	
94994,54	462040,60	
94994,42	462040,60	
94903,35	462027,30	
94901,37	462041,65	
Aantal mensen		1/ha
Dag	461,4	
Nacht	55086032	
Fractie buitenshuis		--
Dag	0,05	
Nacht	55085952	
Oppervlak	1332,9	m ²

6.3 Bedrijven dagdienst<2>

Eigenschap	Waarde	Eenheid
Naam	Bedrijven dagdienst<2>	
Omschrijving	77637#1p0	
Type bebouwing	Bedrijven (dagdienst)	
Coördinaten		
X (rdm)	Y (rdm)	
m	m	
94840,26	462062,03	
94852,26	462026,99	
94825,41	462018,04	
94818,26	462033,84	
94814,26	462053,37	
Aantal mensen		1/ha
Dag	186,9	
Nacht	55086432	
Fractie buitenshuis		--
Dag	0,05	
Nacht	55086352	
Oppervlak	1070,01	m ²

6.4 Bedrijven dagdienst<3>

Eigenschap	Waarde	Eenheid
Naam	Bedrijven dagdienst<3>	
Omschrijving	Niet ingevuld	
Type bebouwing	Bedrijven (dagdienst)	
Coördinaten		
X (rdm)	Y (rdm)	
m	m	
94822,45	462113,37	
94837,02	462070,80	
94814,64	462063,37	
94807,98	462082,41	
94805,03	462090,41	
94800,17	462089,65	
94794,93	462102,60	
Aantal mensen		1/ha
Dag	353,8	
Nacht	55086832	
Fractie buitenshuis		--
Dag	0,05	
Nacht	55086752	
Oppervlak	1130,62	m ²

6.5 Bedrijven dagdienst<4>

Eigenschap	Waarde	Eenheid
Naam	Bedrijven dagdienst<4>	
Omschrijving	77523#1p0	
Type bebouwing	Bedrijven (dagdienst)	
Coördinaten		
X (rdm)	Y (rdm)	
m	m	
94815,77	462137,53	
94821,97	462119,13	
94796,17	462111,33	
94793,17	462120,13	
94790,17	462119,53	
94785,77	462128,33	
Aantal mensen		1/ha
Dag	80,54	
Nacht	55087232	
Fractie buitenshuis		--
Dag	0,05	
Nacht	55087152	
Oppervlak	558,744	m ²

6.6 Bedrijven dagdienst<5>

Eigenschap	Waarde	Eenheid
Naam	Bedrijven dagdienst<5>	
Omschrijving	77463#1p0	
Type bebouwing	Bedrijven (dagdienst)	
Coördinaten		
X (rdm)	Y (rdm)	
m	m	
94804,37	462180,74	
94811,77	462150,54	
94799,57	462142,53	
94798,57	462146,53	
94780,17	462135,73	
94769,77	462152,34	
94786,17	462163,34	
94783,17	462167,74	
Aantal mensen		1/ha
Dag	162,5	
Nacht	55087472	
Fractie buitenshuis		--
Dag	0,05	
Nacht	55087392	
Oppervlak	984,443	m ²

6.7 Bedrijven dagdienst<6>

Eigenschap	Waarde	Eenheid
Naam	Bedrijven dagdienst<6>	
Omschrijving	2469559#1p0	
Type bebouwing	Bedrijven (dagdienst)	
Coördinaten		
X (rdm)	Y (rdm)	
m	m	
94797,56	462011,68	
94768,76	461951,93	
94750,05	461962,01	
94744,65	461953,01	
94713,69	461969,93	
94718,01	461980,37	
94692,45	461994,41	
94742,85	462083,32	
94769,84	462097,72	
Aantal mensen		1/ha
Dag	135,5	
Nacht	55087872	
Fractie buitenshuis		--
Dag	0,05	
Nacht	55087792	
Oppervlak	8885,28	m ²

6.8 Bedrijven dagdienst<7>

Eigenschap	Waarde	Eenheid
Naam	Bedrijven dagdienst<7>	
Omschrijving	2469557#1p0	
Type bebouwing	Bedrijven (dagdienst)	
Coördinaten		
X (rdm)	Y (rdm)	
m	m	
94666,89	462063,88	
94640,97	462018,88	
94643,49	462016,72	
94636,29	462005,21	
94625,14	462011,32	
94625,86	462013,84	
94567,54	462045,88	
94604,62	462110,68	
94621,90	462077,20	
94635,57	462083,32	
Aantal mensen		1/ha
Dag	141,5	
Nacht	55088272	
Fractie buitenshuis		--
Dag	0,05	

Nacht	55088192	
Oppervlak	4997,08	m ²

6.9 Bedrijven dagdienst<8>

Eigenschap	Waarde	Eenheid
Naam	Bedrijven dagdienst<8>	
Omschrijving	77563#1p0	
Type bebouwing	Bedrijven (dagdienst)	
Coördinaten		
X (rdm)	Y (rdm)	
m	m	
94682,37	462107,44	
94686,69	462097,00	
94682,37	462094,12	
94686,33	462085,12	
94664,37	462074,32	
94658,97	462082,96	
94653,57	462080,08	
94649,25	462089,80	
Aantal mensen		1/ha
Dag	164,8	
Nacht	55088672	
Fractie buitenshuis		--
Dag	0,05	
Nacht	55088592	
Oppervlak	667,405	m ²

6.10 Bedrijven dagdienst<9>

Eigenschap	Waarde	Eenheid
Naam	Bedrijven dagdienst<9>	
Omschrijving	77509#1p0	
Type bebouwing	Bedrijven (dagdienst)	
Coördinaten		
X (rdm)	Y (rdm)	
m	m	
94662,57	462145,23	
94674,45	462121,12	
94629,82	462100,24	
94617,94	462124,36	
Aantal mensen		1/ha
Dag	105,7	
Nacht	55089072	
Fractie buitenshuis		--
Dag	0,05	
Nacht	55088992	
Oppervlak	1324,57	m ²

6.11 Bedrijven dagdienst<10>

Eigenschap	Waarde	Eenheid
Naam	Bedrijven dagdienst<10>	
Omschrijving	77505#1p0	
Type bebouwing	Bedrijven (dagdienst)	
Coördinaten		
X (rdm)	Y (rdm)	
m	m	
94683,45	462152,43	
94711,17	462097,36	
94696,05	462090,88	
94668,69	462145,23	
Aantal mensen		1/ha
Dag	530	
Nacht	56182592	
Fractie buitenshuis		--
Dag	0,05	
Nacht	56182672	
Oppervlak	1005,74	m ²

6.12 Bedrijven dagdienst<11>

Eigenschap	Waarde	Eenheid
Naam	Bedrijven dagdienst<11>	
Omschrijving	2469539#1p0	
Type bebouwing	Bedrijven (dagdienst)	
Coördinaten		
X (rdm)	Y (rdm)	
m	m	
94717,65	462168,27	
94732,77	462139,12	
94737,81	462140,92	
94747,53	462118,60	
94729,53	462106,72	
94726,29	462112,12	
94714,77	462105,28	
94691,01	462154,23	
Aantal mensen		1/ha
Dag	200,7	
Nacht	56183072	
Fractie buitenshuis		--
Dag	0,05	
Nacht	56182432	
Oppervlak	1868,88	m ²

6.13 Bedrijven dagdienst<12>

Eigenschap	Waarde	Eenheid
Naam	Bedrijven dagdienst<12>	
Omschrijving	2469515#1p0	
Type bebouwing	Bedrijven (dagdienst)	
Coördinaten		
X (rdm)	Y (rdm)	
m	m	
94772,00	462305,42	
94798,64	462276,99	
94724,49	462213,63	
94698,21	462242,79	
Aantal mensen		1/ha
Dag	147,5	
Nacht	56183392	
Fractie buitenshuis		--
Dag	0,05	
Nacht	56183472	
Oppervlak	3797,04	m ²

6.14 Kinderdagverblijf

Eigenschap	Waarde	Eenheid
Naam	Kinderdagverblijf	
Omschrijving	82473#1p0	
Type bebouwing	Bedrijven (dagdienst)	
Coördinaten		
X (rdm)	Y (rdm)	
m	m	
95370,44	462481,98	
95379,64	462467,71	
95306,48	462423,08	
95299,12	462437,35	
Aantal mensen		1/ha
Dag	542,8	
Nacht	55087552	
Fractie buitenshuis		--
Dag	0,05	
Nacht	55087632	
Oppervlak	1400,11	m ²

6.15 Bedrijven dagdienst<13>

Eigenschap	Waarde	Eenheid
Naam	Bedrijven dagdienst<13>	
Omschrijving	83355#1p0	
Type bebouwing	Bedrijven (dagdienst)	
Coördinaten		
X (rdm)	Y (rdm)	
m	m	
95338,76	461644,03	
95327,27	461621,67	
95314,53	461629,43	
95310,81	461639,99	
95319,19	461654,90	
Aantal mensen		1/ha
Dag	84,35	
Nacht	56184032	
Fractie buitenshuis		--
Dag	0,05	
Nacht	56184112	
Oppervlak	533,505	m ²

6.16 Bedrijven dagdienst<14>

Eigenschap	Waarde	Eenheid
Naam	Bedrijven dagdienst<14>	
Omschrijving	83373#1p0	
Type bebouwing	Bedrijven (dagdienst)	
Coördinaten		
X (rdm)	Y (rdm)	
m	m	
95357,71	461633,78	
95344,97	461610,80	
95330,37	461619,80	
95342,18	461641,86	
Aantal mensen		1/ha
Dag	47,3	
Nacht	56163232	
Fractie buitenshuis		--
Dag	0,05	
Nacht	56163152	
Oppervlak	443,945	m ²

6.17 Bedrijven dagdienst<15>

Eigenschap	Waarde	Eenheid
Naam	Bedrijven dagdienst<15>	
Omschrijving	83305#1p0	
Type bebouwing	Bedrijven (dagdienst)	
Coördinaten		
X (rdm)	Y (rdm)	
m	m	
95364,85	461685,03	
95353,67	461666,39	
95331,93	461678,19	
95342,49	461697,76	
Aantal mensen		1/ha
Dag	221,8	
Nacht	56163632	
Fractie buitenshuis		--
Dag	0,05	
Nacht	56163552	
Oppervlak	554,533	m ²

6.18 Bedrijven dagdienst<16>

Eigenschap	Waarde	Eenheid
Naam	Bedrijven dagdienst<16>	
Omschrijving	2469641#1p0	
Type bebouwing	Bedrijven (dagdienst)	
Coördinaten		
X (rdm)	Y (rdm)	
m	m	
95434,42	461707,70	
95424,17	461689,37	
95417,65	461692,48	
95415,78	461690,00	
95396,53	461701,18	
95399,32	461705,52	
95360,81	461727,26	
95365,78	461736,58	
95369,20	461734,41	
95371,99	461739,38	
95368,89	461742,17	
95385,04	461769,81	
Aantal mensen		1/ha
Dag	87,52	
Nacht	56164032	
Fractie buitenshuis		--
Dag	0,05	
Nacht	56163952	
Oppervlak	2627,98	m ²

6.19 Bedrijven dagdienst<17>

Eigenschap	Waarde	Eenheid
Naam	Bedrijven dagdienst<17>	
Omschrijving	83383#1p0	
Type bebouwing	Bedrijven (dagdienst)	
Coördinaten		
X (rdm)	Y (rdm)	
m	m	
95401,19	461612,35	
95378,51	461594,03	
95368,58	461599,00	
95384,10	461628,81	
95392,80	461623,53	
Aantal mensen		1/ha
Dag	133	
Nacht	56164432	
Fractie buitenshuis		--
Dag	0,05	
Nacht	56164352	
Oppervlak	556,317	m ²

6.20 Bedrijven dagdienst<18>

Eigenschap	Waarde	Eenheid
Naam	Bedrijven dagdienst<18>	
Omschrijving	83371#1p0	
Type bebouwing	Bedrijven (dagdienst)	
Coördinaten		
X (rdm)	Y (rdm)	
m	m	
95414,23	461622,60	
95403,67	461614,53	
95389,07	461632,54	
95394,97	461635,64	
95392,49	461639,68	
95397,46	461643,10	
Aantal mensen		1/ha
Dag	154	
Nacht	56164832	
Fractie buitenshuis		--
Dag	0,05	
Nacht	56164752	
Oppervlak	324,675	m ²

6.21 Bedrijven dagdienst<19>

Eigenschap	Waarde	Eenheid
Naam	Bedrijven dagdienst<19>	
Omschrijving	83329#1p0	
Type bebouwing	Bedrijven (dagdienst)	
Coördinaten		
X (rdm)	Y (rdm)	
m	m	
95417,96	461680,37	
95443,11	461649,93	
95432,55	461641,86	
95408,95	461669,50	
95414,23	461672,91	
95412,68	461676,64	
Aantal mensen		1/ha
Dag	136,1	
Nacht	56165232	
Fractie buitenshuis		--
Dag	0,05	
Nacht	56165152	
Oppervlak	514,455	m ²

6.22 Bedrijven dagdienst<20>

Eigenschap	Waarde	Eenheid
Naam	Bedrijven dagdienst<20>	
Omschrijving	83309#1p0	
Type bebouwing	Bedrijven (dagdienst)	
Coördinaten		
X (rdm)	Y (rdm)	
m	m	
95470,13	461667,94	
95453,67	461654,59	
95431,00	461682,54	
95447,77	461695,90	
Aantal mensen		1/ha
Dag	169,9	
Nacht	56165632	
Fractie buitenshuis		--
Dag	0,05	
Nacht	56165552	
Oppervlak	765,147	m ²

6.23 Bedrijven dagdienst<21>

Eigenschap	Waarde	Eenheid
Naam	Bedrijven dagdienst<21>	
Omschrijving	2469671#1p0	
Type bebouwing	Bedrijven (dagdienst)	
Coördinaten		
X (rdm)	Y (rdm)	
m	m	
95480,38	461554,89	
95457,71	461537,50	
95420,13	461560,48	
95431,93	461568,87	
95420,44	461583,78	
95442,49	461600,86	
Aantal mensen		1/ha
Dag	20,16	
Nacht	56166032	
Fractie buitenshuis		--
Dag	0,05	
Nacht	56165952	
Oppervlak	1984,17	m ²

6.24 Bedrijven dagdienst<22>

Eigenschap	Waarde	Eenheid
Naam	Bedrijven dagdienst<22>	
Omschrijving	2469631#1p0	
Type bebouwing	Bedrijven (dagdienst)	
Coördinaten		
X (rdm)	Y (rdm)	
m	m	
95520,45	461813,60	
95549,33	461778,20	
95553,37	461780,37	
95562,68	461768,57	
95565,79	461770,12	
95570,45	461764,84	
95568,28	461762,36	
95575,73	461753,66	
95555,54	461737,82	
95540,01	461755,22	
95551,19	461764,22	
95546,22	461769,50	
95525,42	461751,49	
95493,74	461790,93	
Aantal mensen		1/ha
Dag	254,5	
Nacht	56166432	
Fractie buitenshuis		--

Dag	0,05	
Nacht	56166352	
Oppervlak	2514,3	m ²

6.25 Bedrijven dagdienst<23>

Eigenschap	Waarde	Eenheid
Naam	Bedrijven dagdienst<23>	
Omschrijving	2469619#1p0	
Type bebouwing	Bedrijven (dagdienst)	
Coördinaten		
X (rdm)	Y (rdm)	
m	m	
95464,23	461884,42	
95483,18	461861,43	
95448,70	461834,10	
95431,62	461857,71	
Aantal mensen		1/ha
Dag	450,3	
Nacht	56166832	
Fractie buitenshuis		--
Dag	0,05	
Nacht	56166752	
Oppervlak	1268,03	m ²

6.26 Bedrijven dagdienst<24>

Eigenschap	Waarde	Eenheid
Naam	Bedrijven dagdienst<24>	
Omschrijving	83041#1p0	
Type bebouwing	Bedrijven (dagdienst)	
Coördinaten		
X (rdm)	Y (rdm)	
m	m	
95489,39	461897,46	
95503,68	461878,83	
95487,84	461866,09	
95471,07	461886,90	
95480,07	461894,04	
95482,25	461891,25	
Aantal mensen		1/ha
Dag	167,7	
Nacht	56167232	
Fractie buitenshuis		--
Dag	0,05	
Nacht	56167152	
Oppervlak	518,892	m ²

6.27 Bedrijven dagdienst<25>

Eigenschap	Waarde	Eenheid
Naam	Bedrijven dagdienst<25>	
Omschrijving	2469617#1p0	
Type bebouwing	Bedrijven (dagdienst)	
Coördinaten		
X (rdm)	Y (rdm)	
m	m	
95543,12	461938,46	
95538,77	461944,98	
95559,58	461961,13	
95567,65	461951,81	
95569,83	461953,36	
95617,35	461894,66	
95610,51	461889,07	
95626,97	461870,44	
95582,25	461836,90	
95568,90	461853,05	
95550,26	461837,52	
95499,95	461904,60	
Aantal mensen		1/ha
Dag	25,68	
Nacht	56167632	
Fractie buitenshuis		--
Dag	0,05	
Nacht	56167552	
Oppervlak	8568,35	m ²

6.28 Bedrijven dagdienst<26>

Eigenschap	Waarde	Eenheid
Naam	Bedrijven dagdienst<26>	
Omschrijving	2469621#1p0	
Type bebouwing	Bedrijven (dagdienst)	
Coördinaten		
X (rdm)	Y (rdm)	
m	m	
95626,66	461859,88	
95658,34	461821,37	
95618,59	461790,00	
95591,88	461823,54	
95610,82	461839,38	
95607,10	461844,04	
Aantal mensen		1/ha
Dag	143,3	
Nacht	56168032	
Fractie buitenshuis		--
Dag	0,05	
Nacht	56167952	

Oppervlak 2337,35 m²

6.29 Onderwijs

Eigenschap	Waarde	Eenheid
Naam	Onderwijs	
Omschrijving	82935#1p0	
Type bebouwing	Bedrijven (dagdienst)	
Coördinaten		
X (rdm)	Y (rdm)	
m	m	
95812,39	461929,45	
95809,90	461932,55	
95815,49	461936,90	
95809,59	461944,05	
95816,11	461949,95	
95817,98	461946,84	
95822,64	461951,50	
95825,12	461948,70	
95829,16	461951,81	
95833,20	461946,53	
95831,64	461943,74	
95836,61	461938,15	
95841,89	461943,11	
95838,79	461948,08	
95845,93	461953,67	
95849,04	461951,19	
95860,53	461962,06	
95856,49	461967,34	
95862,70	461972,93	
95868,91	461965,79	
95863,63	461959,26	
95871,40	461949,33	
95865,81	461943,74	
95863,32	461944,98	
95856,16	461939,27	
95851,83	461943,42	
95847,17	461940,32	
95848,73	461938,15	
95845,93	461935,04	
95851,83	461927,90	
95844,69	461922,31	
95840,03	461927,90	
95833,82	461921,68	
95839,41	461914,23	
95831,33	461906,78	
95827,61	461911,44	
95820,46	461905,53	
95805,56	461924,17	
Aantal mensen		1/ha
Dag	1798	
Nacht	56168432	
Fractie buitenshuis		--
Dag	0,05	
Nacht	56168352	

Oppervlak	1640,7	m ²
-----------	--------	----------------

6.30 Onderwijs<1>

Eigenschap	Waarde	Eenheid
Naam	Onderwijs<1>	
Omschrijving	82499#1p0	
Type bebouwing	Bedrijven (dagdienst)	
Coördinaten		
X (rdm)	Y (rdm)	
m	m	
96090,72	462446,33	
96103,69	462418,45	
96108,23	462419,74	
96114,71	462406,45	
96079,70	462388,94	
96073,54	462399,64	
96097,21	462411,31	
96081,32	462441,79	
Aantal mensen		1/ha
Dag	3942	
Nacht	56168832	
Fractie buitenshuis		--
Dag	0,05	
Nacht	56168752	
Oppervlak	829,47	m ²

6.31 Kinderdagverblijf<1>

Eigenschap	Waarde	Eenheid
Naam	Kinderdagverblijf<1>	
Omschrijving	Niet ingevuld	
Type bebouwing	Bedrijven (dagdienst)	
Coördinaten		
X (rdm)	Y (rdm)	
m	m	
95982,11	462402,24	
95990,87	462381,49	
95981,47	462377,27	
95972,06	462398,67	
Aantal mensen		1/ha
Dag	3538	
Nacht	56169232	
Fractie buitenshuis		--
Dag	0,05	
Nacht	56169152	
Oppervlak	240,28	m ²

6.32 Bedrijven dagdienst<27>

Eigenschap	Waarde	Eenheid
Naam	Bedrijven dagdienst<27>	
Omschrijving	50621#1p0	
Type bebouwing	Bedrijven (dagdienst)	
Coördinaten		
X (rdm)	Y (rdm)	
m	m	
95769,00	462653,02	
95773,83	462636,12	
95766,24	462633,70	
95761,41	462650,95	
Aantal mensen		1/ha
Dag	1211	
Nacht	56169632	
Fractie buitenshuis		--
Dag	0,05	
Nacht	56169552	
Oppervlak	140,359	m ²

6.33 Onderwijs<2>

Eigenschap	Waarde	Eenheid
Naam	Onderwijs<2>	
Omschrijving	50315#1p0	
Type bebouwing	Bedrijven (dagdienst)	
Coördinaten		
X (rdm)	Y (rdm)	
m	m	
96055,60	462895,47	
96026,29	462888,58	
96029,39	462876,16	
96031,11	462876,51	
96034,22	462863,40	
96025,25	462861,67	
96021,80	462872,71	
96018,01	462872,02	
96013,18	462886,16	
96016,97	462887,54	
96014,56	462898,58	
96051,81	462907,20	
Aantal mensen		1/ha
Dag	2938	
Nacht	56170032	
Fractie buitenshuis		--
Dag	0,05	
Nacht	56169952	

Oppervlak	779,407	m ²
-----------	---------	----------------

6.34 Onderwijs<3>

Eigenschap	Waarde	Eenheid
Naam	Onderwijs<3>	
Omschrijving	50043#1p0	
Type bebouwing	Bedrijven (dagdienst)	
Coördinaten		
X (rdm)	Y (rdm)	
m	m	
96242,53	463139,31	
96248,05	463131,03	
96210,46	463105,51	
96205,97	463114,13	
Aantal mensen		1/ha
Dag	5886	
Nacht	56170432	
Fractie buitenshuis		--
Dag	0,05	
Nacht	56170352	
Oppervlak	440,048	m ²

6.35 Bedrijven dagdienst<29>

Eigenschap	Waarde	Eenheid
Naam	Bedrijven dagdienst<29>	
Omschrijving	49735#1p0	
Type bebouwing	Bedrijven (dagdienst)	
Coördinaten		
X (rdm)	Y (rdm)	
m	m	
96792,28	463302,79	
96797,80	463295,54	
96770,21	463268,99	
96765,04	463273,82	
96766,42	463275,20	
96762,97	463278,65	
96769,52	463284,51	
96771,93	463282,78	
96775,38	463284,85	
96771,93	463289,34	
96775,04	463292,79	
96766,76	463301,75	
96762,97	463299,68	
96759,17	463303,82	
96756,07	463300,37	
96749,86	463307,62	
96756,41	463312,79	
96754,69	463315,55	
96764,35	463325,21	
96769,52	463321,41	
96770,55	463323,14	

96789,87	463301,41	
Aantal mensen		1/ha
Dag	110,6	
Nacht	56170832	
Fractie buitenshuis		--
Dag	0,05	
Nacht	56170752	
Oppervlak	1084,63	m ²

6.36 Bedrijven dagdienst<30>

Eigenschap	Waarde	Eenheid
Naam	Bedrijven dagdienst<30>	
Omschrijving	49675#1p0	
Type bebouwing	Bedrijven (dagdienst)	
Coördinaten		
X (rdm)	Y (rdm)	
m	m	
96799,87	463353,83	
96796,77	463356,59	
96800,91	463359,35	
96802,97	463357,97	
96806,42	463361,07	
96808,49	463357,62	
96811,25	463358,66	
96812,29	463355,56	
96813,32	463354,18	
96821,94	463345,55	
96819,18	463343,14	
96822,63	463339,00	
96795,04	463312,10	
96772,62	463334,86	
96781,25	463343,14	
96786,42	463341,07	
Aantal mensen		1/ha
Dag	668,3	
Nacht	56171232	
Fractie buitenshuis		--
Dag	0,05	
Nacht	56171152	
Oppervlak	1204,53	m ²

6.37 Bedrijven dagdienst<31>

Eigenschap	Waarde	Eenheid
Naam	Bedrijven dagdienst<31>	
Omschrijving	49737#1p0	
Type bebouwing	Bedrijven (dagdienst)	
Coördinaten		
X (rdm)	Y (rdm)	
m	m	
96842,98	463325,55	
96862,30	463291,06	
96865,40	463293,13	
96883,68	463262,44	
96871,95	463255,54	
96861,61	463274,16	
96852,64	463270,02	
96829,53	463310,37	
96836,08	463312,44	
96832,29	463319,69	
Aantal mensen		1/ha
Dag	78,06	
Nacht	56171632	
Fractie buitenshuis		--
Dag	0,05	
Nacht	56171552	
Oppervlak	1306,76	m ²

6.38 Onderwijs<4>

Eigenschap	Waarde	Eenheid
Naam	Onderwijs<4>	
Omschrijving	2468575#1p0	
Type bebouwing	Bedrijven (dagdienst)	
Coördinaten		
X (rdm)	Y (rdm)	
m	m	
96963,69	463407,98	
97003,70	463364,87	
97011,29	463372,80	
97026,12	463354,87	
96982,32	463318,31	
96971,62	463332,10	
96987,83	463347,62	
96961,62	463379,35	
96939,90	463363,49	
96965,76	463334,52	
96948,52	463321,76	
96922,31	463356,25	
96907,82	463344,86	
96929,20	463311,75	
96935,76	463315,89	
96946,79	463302,10	

96922,31	463285,20	
96894,02	463325,21	
96882,99	463345,55	
Aantal mensen		1/ha
Dag	225,5	
Nacht	56172032	
Fractie buitenshuis		--
Dag	0,05	
Nacht	56171952	
Oppervlak	6120,95	m ²

6.39 Bedrijven dagdienst<32>

Eigenschap	Waarde	Eenheid
Naam	Bedrijven dagdienst<32>	
Omschrijving	2469583#1p0	
Type bebouwing	Bedrijven (dagdienst)	
Coördinaten		
X (rdm)	Y (rdm)	
m	m	
93939,38	460604,97	
93973,13	460537,46	
93955,26	460528,86	
93918,20	460593,72	
Aantal mensen		1/ha
Dag	38,94	
Nacht	56172432	
Fractie buitenshuis		--
Dag	0,05	
Nacht	56172352	
Oppervlak	1643,61	m ²

6.40 Bedrijven dagdienst<33>

Eigenschap	Waarde	Eenheid
Naam	Bedrijven dagdienst<33>	
Omschrijving	79171#1p0	
Type bebouwing	Bedrijven (dagdienst)	
Coördinaten		
X (rdm)	Y (rdm)	
m	m	
93985,70	460556,00	
93994,31	460543,42	
93983,06	460537,46	
93977,76	460550,70	
Aantal mensen		1/ha
Dag	613,7	
Nacht	56172832	

Fractie buitenshuis		--
Dag	0,05	
Nacht	56172752	
Oppervlak	162,938	m ²

6.41 Verde Vista ZZ dl A1

Eigenschap	Waarde	Eenheid
Naam	Verde Vista ZZ dl A1	
Omschrijving	toren A	
Type bebouwing	Bedrijven (dagdienst)	
Coördinaten		
X (rdm)	Y (rdm)	
m	m	
95067,31	461848,96	
95114,89	461816,35	
95082,28	461766,47	
95033,55	461797,93	
Aantal mensen		1/ha
Dag	956,2	
Nacht	56173232	
Fractie buitenshuis		--
Dag	0,05	
Nacht	56173152	
Oppervlak	3492,82	m ²

6.42 VerdeVista ZZ dl A2

Eigenschap	Waarde	Eenheid
Naam	VerdeVista ZZ dl A2	
Omschrijving	toren B1 en B2	
Type bebouwing	Bedrijven (dagdienst)	
Coördinaten		
X (rdm)	Y (rdm)	
m	m	
95166,69	461886,18	
95133,31	461842,06	
95132,92	461842,82	
95086,11	461876,20	
95120,65	461919,94	
Aantal mensen		1/ha
Dag	1047	
Nacht	56173632	
Fractie buitenshuis		--
Dag	0,05	
Nacht	56173552	
Oppervlak	3189,48	m ²

6.43 Tuincentrum

Eigenschap	Waarde	Eenheid
Naam	Tuincentrum	
Omschrijving	Niet ingevuld	
Type bebouwing	Bedrijven (dagdienst)	
Coördinaten		
X (rdm)	Y (rdm)	
m	m	
96497,16	463080,79	
96552,15	462959,31	
96465,19	462926,06	
96414,04	463039,87	
Aantal mensen		1/ha
Dag	83,53	
Nacht	56174032	
Fractie buitenshuis		--
Dag	0,05	
Nacht	56173952	
Oppervlak	11972,1	m ²

6.44 sportcomplex Meerburgerpolder

Eigenschap	Waarde	Eenheid
Naam	sportcomplex Meerburgerpolder	
Omschrijving	sportvelden + kantine	
Type bebouwing	Bedrijven (dagdienst)	
Coördinaten		
X (rdm)	Y (rdm)	
m	m	
95202,61	461678,04	
95120,76	461728,41	
95407,05	462037,22	
95443,34	462076,54	
95523,49	461994,87	
Aantal mensen		1/ha
Dag	21,56	
Nacht	56174432	
Fractie buitenshuis		--
Dag	0,95	
Nacht	56174352	
Oppervlak	48146,5	m ²

7 Bedrijven continue

7.1 Bedrijven continudienst

Eigenschap	Waarde	Eenheid
Naam	Bedrijven continudienst	
Omschrijving	79065#1p0	
Type bebouwing	Bedrijven (continu dienst)	
Coördinaten		
X (rdm)	Y (rdm)	
m	m	
93934,05	460647,57	
93946,54	460631,85	
93912,31	460606,41	
93900,29	460622,13	
Aantal mensen		--
Dag	7	
Nacht	7	
Fractie buitenshuis		--
Dag	0,05	
Nacht	0,01	
Oppervlak	846,41	m ²

7.2 Bedrijven continudienst<1>

Eigenschap	Waarde	Eenheid
Naam	Bedrijven continudienst<1>	
Omschrijving	Niet ingevuld	
Type bebouwing	Bedrijven (continu dienst)	
Coördinaten		
X (rdm)	Y (rdm)	
m	m	
96743,70	463439,42	
96748,31	463434,38	
96744,54	463431,03	
96750,41	463425,58	
96746,63	463420,96	
96753,76	463414,25	
96748,73	463410,47	
96753,34	463405,44	
96742,44	463395,79	
96757,92	463378,97	
96746,23	463368,41	
96749,63	463365,02	
96724,36	463343,90	
96708,90	463358,99	
96703,62	463354,84	
96675,34	463385,00	
96673,84	463383,87	
96663,66	463396,31	
96689,30	463421,96	

96697,21	463413,28	
96716,07	463429,12	
96722,48	463421,96	
Aantal mensen		--
Dag	372	
Nacht	235	
Fractie buitenshuis		--
Dag	0,05	
Nacht	0,01	
Oppervlak	4909,51	m ²

7.3 Bedrijven continudienst<2>

Eigenschap	Waarde	Eenheid
Naam	Bedrijven continudienst<2>	
Omschrijving	2468565#1p2	
Type bebouwing	Bedrijven (continu dienst)	
Coördinaten		
X (rdm)	Y (rdm)	
m	m	
97099,54	463575,80	
97112,36	463606,34	
97124,43	463601,44	
97112,36	463567,12	
97131,59	463541,86	
97135,36	463542,24	
97130,08	463594,27	
97157,61	463598,04	
97166,28	463536,58	
97220,20	463513,96	
97208,89	463488,32	
97175,33	463503,02	
97170,05	463491,71	
97165,90	463496,99	
97161,38	463498,88	
97157,23	463500,01	
97151,95	463498,12	
97148,18	463496,24	
97145,54	463488,32	
97135,74	463498,50	
97106,33	463477,01	
97073,52	463520,37	
97051,28	463504,16	
97064,47	463487,19	
97056,18	463481,15	
97059,20	463477,76	
97053,54	463475,88	
97023,00	463516,98	
Aantal mensen		--
Dag	1382	
Nacht	1062	
Fractie buitenshuis		--
Dag	0,05	

Nacht	0,01	
Oppervlak	11059	m ²

7.4 Bedrijven dagdienst<28>

Eigenschap	Waarde	Eenheid
Naam	Bedrijven dagdienst<28>	
Omschrijving	2468587#1p0	
Type bebouwing	Bedrijven (continu dienst)	
Coördinaten		
X (rdm)	Y (rdm)	
m	m	
96381,87	462967,21	
96403,25	462938,24	
96399,80	462929,96	
96397,04	462927,55	
96403,59	462920,31	
96383,25	462907,89	
96386,00	462902,37	
96362,90	462886,85	
96360,14	462889,61	
96344,62	462876,51	
96337,72	462876,85	
96334,62	462874,09	
96334,27	462869,26	
96330,82	462869,26	
96330,48	462871,33	
96327,37	462870,64	
96328,06	462866,16	
96318,06	462859,95	
96310,82	462870,30	
96313,92	462872,02	
96308,40	462877,19	
96316,68	462883,75	
96306,33	462897,20	
96310,47	462900,30	
96302,89	462908,23	
96311,16	462914,44	
96308,40	462917,20	
96354,62	462950,66	
96357,38	462947,90	
Aantal mensen		--
Dag	500	
Nacht	500	
Fractie buitenshuis		--
Dag	0,05	
Nacht	0,01	
Oppervlak	5401,37	m ²

7.5 Rijkswaterstaat

Eigenschap	Waarde	Eenheid
Naam	Rijkswaterstaat	
Omschrijving	Niet ingevuld	
Type bebouwing	Bedrijven (continu dienst)	
Coördinaten		
X (rdm)	Y (rdm)	
m	m	
94742,66	461662,00	
94774,36	461655,11	
94770,22	461627,55	
94705,46	461646,84	
94708,21	461673,02	
Aantal mensen		--
Dag	20	
Nacht	20	
Fractie buitenshuis		--
Dag	0,05	
Nacht	0,01	
Oppervlak	1767,03	m ²

7.6 Verd Vista ZZ dl B

Eigenschap	Waarde	Eenheid
Naam	Verd Vista ZZ dl B	
Omschrijving	75 woningen, hotel, kantoor	
Type bebouwing	Bedrijven (continu dienst)	
Coördinaten		
X (rdm)	Y (rdm)	
m	m	
95289,09	462010,00	
95177,84	461900,60	
95136,43	461935,54	
95248,45	462052,52	
Aantal mensen		--
Dag	420	
Nacht	430	
Fractie buitenshuis		--
Dag	0,05	
Nacht	0,01	
Oppervlak	8967,21	m ²

7.7 Verd Vista ZZ dl C2

Eigenschap	Waarde	Eenheid
Naam	Verd Vista ZZ dl C2	
Omschrijving	woningen, detailhdl	
Type bebouwing	Bedrijven (continu dienst)	
Coördinaten		
X (rdm)	Y (rdm)	
m	m	
95355,07	462147,43	
95372,44	462160,94	
95389,88	462138,95	
95404,11	462122,82	
95411,58	462114,35	
95335,78	462052,60	
95313,96	462075,37	
95294,98	462095,30	
95333,89	462130,41	
Aantal mensen		--
Dag	350	
Nacht	300	
Fractie buitenshuis		--
Dag	0,05	
Nacht	0,01	
Oppervlak	6032,57	m ²

7.8 kantine sportcomplex

Eigenschap	Waarde	Eenheid
Naam	kantine sportcomplex	
Omschrijving	kakntine	
Type bebouwing	Bedrijven (continu dienst)	
Coördinaten		
X (rdm)	Y (rdm)	
m	m	
95345,25	461969,63	
95421,38	461890,18	
95391,59	461855,43	
95315,45	461934,87	
Aantal mensen		--
Dag	100,3	
Nacht	100,3	
Fractie buitenshuis		--
Dag	0,1	
Nacht	0,01	
Oppervlak	5013,42	m ²

8 Evenementen werkweek

8.1 Verde Vista dl C1

Eigenschap	Waarde	Eenheid
Naam	Verde Vista dl C1	
Omschrijving	leisure	
Type bebouwing	Evenementen (op werkdagen)	
Coördinaten		
X (rdm)	Y (rdm)	
m	m	
95294,03	462091,50	
95331,99	462049,75	
95294,03	462010,84	
95255,12	462055,44	
Aantal mensen		--
Dag	1000	
Nacht	1000	
Fractie buitenshuis		--
Dag	0,25	
Nacht	0,1	
Aantal evenementen	5	1/week
Tijdsduur van het evenement		uur
Dag	6	
Nacht	7	
Oppervlak	3100,27	m ²

9 Evenementen weekend

9.1 Verde Vista DI C1

Eigenschap	Waarde	Eenheid
Naam	Verde Vista DI C1	
Omschrijving	leisure	
Type bebouwing	Evenementen (in het weekend)	
Coördinaten		
X (rdm)	Y (rdm)	
m	m	
95294,98	462088,66	
95331,99	462049,75	
95294,03	462014,64	
95259,86	462054,49	
Aantal mensen		--
Dag	1000	
Nacht	1000	
Fractie buitenshuis		--

Dag	0,25	
Nacht	0,1	
Aantal evenementen	0,326	1/week
Tijdsduur van het evenement		uur
Dag	6	
Nacht	7	
Oppervlak	2671,59	m ²