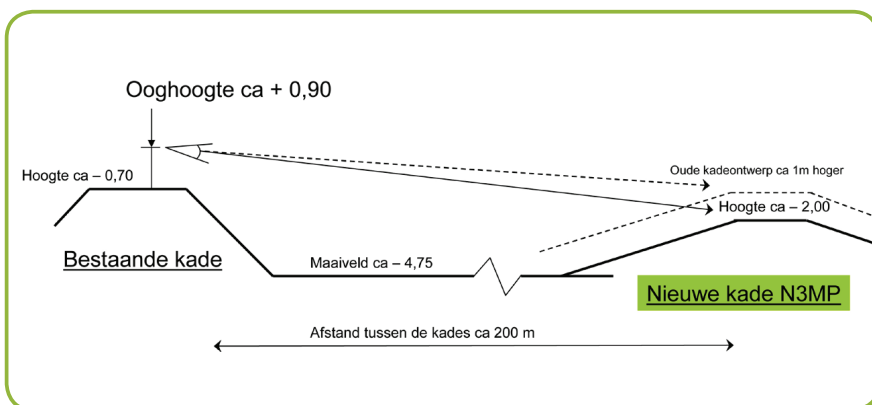
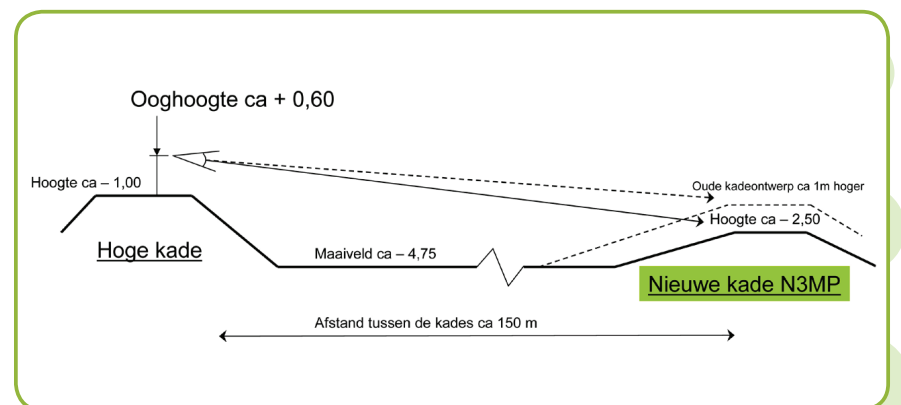


De laatste DO berekeningen laten een significante daling (ongeveer 1 m) van de ontwerphoogtes van de kades zien, dit is het gevolg van de volgende twee effecten:

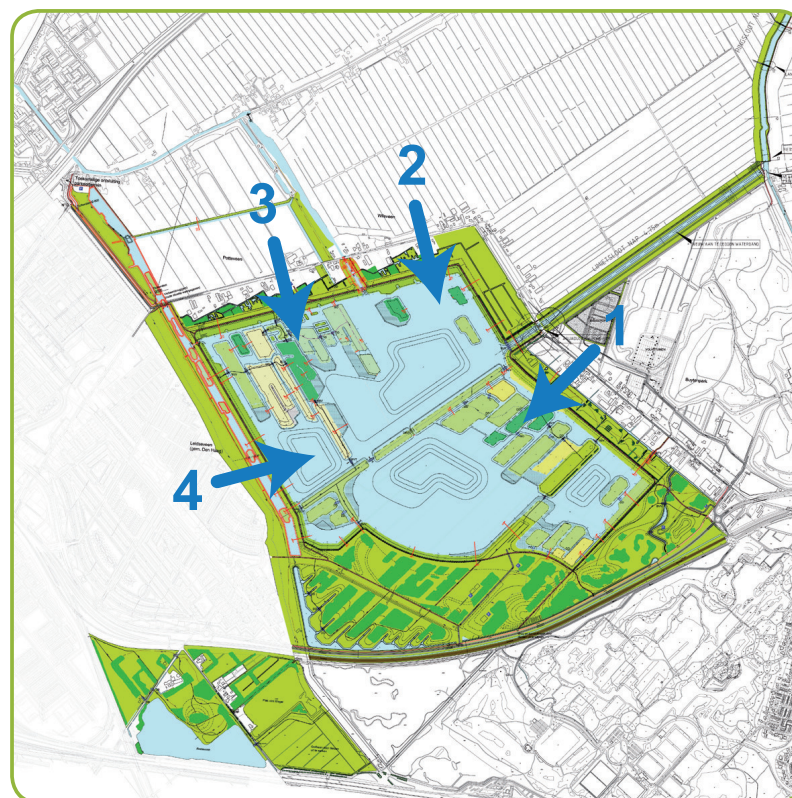
- nader veldonderzoek: de grondparameters positief bijgesteld (grond is beter dan verwacht)
- detailberekeningen kade (flauwe taluds gemodelleerd)



Uitkijkpositie 1 - Voorweg



Uitkijkpositie 2 - Wilsveen (hoge kade)



Uitkijkpositie 3 - Wilsveen (lage kade)

Uitkijkpositie 4 - Oude Landscheiding

