

omgevingsdienst  
**HAAGLANDEN**

## AFSCHRIFT

Burgemeester en Wethouders van de gemeente Nieuwkoop  
T.a.v. de heer T. Vianen  
Postbus 1  
2460 AA TER AAR

Bezoekadres  
Zuid-Hollandplein 1  
2596 AW Den Haag  
Postadres  
Postbus 14060  
2501 GB Den Haag  
T (070) 21 899 02  
E vergunningen@odh.nl  
I www.odh.nl

Datum	Uw Brief	Ons Kenmerk	Afdeling	Contactpersoon
<b>29 SEP. 2016</b>	-	ODH-2016-00091362	Toetsing & Vergunningverlening Milieu	B. Schoutsen
Bijlage(n)	Uw kenmerk	Zaaknummer	Team	Telefoonnummer
1	-	00461890	T&V Groen, Lucht & EV	06 528 84 448
Betreft				Email
Verklaring van geen bedenkingen veranderd gebruik beeldentuin, Meije 300, Zegveld in Natura 2000-gebied Nieuwkoopse Plassen & De Haeck, Natuurbeschermingswet 1998				bob.schoutsen@odh.nl

### Onderwerp


Op 20 januari 2016 hebben wij van de gemeente Nieuwkoop het verzoek ontvangen om een verklaring van geen bedenkingen (verder: vvgb), zoals bedoeld in artikel 47b, eerste lid, van de Natuurbeschermingswet 1998 (verder: Nbw) af te geven ten behoeve van een verandering van de omgevingsvergunning (verder: OV) van 24 februari 2015, zoals bedoeld in artikel 1.1. van de Wet algemene bepalingen omgevingswet. De OV is aangevraagd door mevrouw R.R. de Boer voor (legalisering van) de uitbreiding van activiteiten en enkele veranderingen op het perceel kadastraal bekend gemeente Nieuwkoop, sectie C, nummer 2032, ten noordwesten van Meije 300, Zegveld. Het betreft de volgende veranderingen:

- de uitbreiding van de recreatieve exploitatie (onder andere kleinschalige horeca, bijeenkomsten, trainingen en verhuur van kleine vaartuigen) van de beeldentuin;
- de aanleg van twee terrassen in de beeldentuin;
- het gebruik van een vlonder langs de zuidoostelijke oever van de Meije als horecaterras en als afmeersteiger;
- de plaatsing van een klompenhok;
- de aanleg van 5 extra parkeerplaatsen in de beeldentuin ten behoeve van bezoekers aan de beeldentuin.

### Verklaring

Overeenkomstig de overwegingen in bijlage 1 en gelet op de AERIUS bijlage bij het besluit (bijlage 2):

- I. verklaren wij geen bedenkingen te hebben tegen het verlenen van een omgevingsvergunning voor de uitbreiding van activiteiten van de Blauwe Meije en enkele wijzigingen van het huidige gebruik, zoals aangevraagd door mevrouw R.R. de Boer;
- II. bepalen wij dat aan de omgevingsvergunning de volgende voorschriften worden verbonden:
  1. De activiteit waarvoor ontwikkelingsruimte is toegedeeld, dient binnen twee jaar na het onherroepelijk worden van deze vergunning waarbij de ontwikkelingsruimte is toegedeeld, te zijn gerealiseerd.



omgevingsdienst  
**HAAGLANDEN**

**Bescherming tegen olieverontreiniging**

2. Ter bescherming van bodem, water en grondwater zijn voor het parkeren van motorvoertuigen de navolgende voorzieningen en/of maatregelen voorgeschreven:
  - a. De niet vloeistofdichte bodem op de parkeerplaatsen dient tegen olie te worden beschermd met olieabsorberende doeken (bijvoorbeeld: MeltBlown van Spilltech, of Aquaflo). De doeken moeten zodanig aansluitend of overlappend te worden aangebracht, dat geen olie in de grond kan raken.
  - b. Indien wordt geconstateerd dat olie uit een auto lekt, dient de betreffende auto direct buiten het Natura 2000-gebied te worden gebracht.
  - c. Het is verboden op de parkeerplaatsen binnen het Natura 2000-gebied olie te verversen of andere onderhoudswerkzaamheden aan voertuigen uit te voeren.
  - d. Het is verboden op de parkeerplaatsen binnen het Natura 2000-gebied voertuigen te voorzien van brandstof.
  - e. Indien wordt geconstateerd dat de olieabsorberende doeken zijn verontreinigd met olie dan moeten deze doeken met inachtneming van de daarvoor geldende (afvalstoffen) regelgeving worden afgevoerd naar een locatie buiten het Natura 2000-gebied.

**Overig**

3. Eventuele elektrische lichtbronnen op het perceel zijn maximaal 1,5 meter hoog, uitsluitend neerwaarts gericht en zodanig afgeschermd dat géén licht naar het omringende Natura 2000-gebied, of naar boven, of naar het wateroppervlak van de Meije straalt.
4. Voor de aanleg van de twee terrassen en de vijf extra parkeerplaatsen mag uitsluiten gebruik worden gemaakt van houtsnippers afkomstig van de houtgewassen in de beeldentuin.
5. De voorschriften van de vvgb in de omgevingsvergunning van 24 februari 2015 blijven van kracht, tenzij in de huidige voorschriften anders wordt bepaald.
6. De houder van deze vergunning dient de huurders van de vaartuigen te informeren dat in verband met de bescherming van de instandhoudingsdoelstellingen van de Natura 2000-gebieden het niet is toegestaan het gebied van de Nieuwkoopse Plassen & De Haeck te betreden met uitzondering van de officiële paden.


III. bepalen wij dat de volgende documenten deel uit maken van de omgevingsvergunning:

- het verzoek om een vvgb van 20 januari 2016 en aanvullende stukken ontvangen op 20 april en 19 mei en 8 juni 2016;
- de Ruimtelijke onderbouwing van 7 juni 2016 voor de omgevingsvergunning Buitenplaats De Blauwe Meije, Nieuwkoop;
- de Voortoets Natuurbeschermingswet 1998, "Recreatieve ontwikkeling, Buitenplaats De Blauwe Meije" in het kader van de Natuurbeschermingswet 1998" van 11 mei 2016, inclusief de bijlagen;
- het ecologisch onderzoek Buitenplaats De Blauwe Meije, Meije 300, Zegveld, van 9 mei 2014
- AERIUS bijlage bij besluit (kenmerk RNL1AYscB9uy, 15 juni 2016);
- Het bedrijfsplan voor Buitenplaats de Blauwe Meije van 18 mei 2016.

IV. Overeenkomstig artikel 19km Nbw wordt in de omgevingsvergunning de ontwikkelingsruimte als volgt toegekend:

<i>Natura 2000-gebied</i>	<i>Gereserveerde ontwikkelingsruimte (mol per ha/jr).</i>
Nieuwkoopse Plassen & De Haeck	0,04

Wij vragen u onze overwegingen, zoals opgenomen in de bijlage 1 van deze vvgb, de toegekende ontwikkelingsruimte zoals opgenomen onder IV en de overige voorschriften integraal op te nemen in de omgevingsvergunning.



**omgevingsdienst  
HAAGLANDEN**

Wij vertrouwen erop u hiermee voldoende te hebben geïnformeerd. Voor vragen kunt u contact opnemen met de contactpersoon uit het briefhoofd. Wij vragen u daarbij het zaaknummer te vermelden.

Gedeputeerde Staten van Zuid-Holland,  
voor dezen,

ing. L. Hopman  
Hoofd Toetsing & Vergunningverlening Milieu  
van de Omgevingsdienst Haaglanden

**Afschrift aan:**

- Omgevingsdienst Zuid-Holland Zuid, p/a [meldingNbwet@ozhz.nl](mailto:meldingNbwet@ozhz.nl).
- Burgemeester en wethouders van de gemeente Woerden, p/a [stadhuis@woerden.nl](mailto:stadhuis@woerden.nl).
- Free Heart Holding B.V., t.a.v. mevrouw R.R. de Boer, Meije 300, 3474 MD Zegveld.
- Hartman Consultancy, t.a.v. mevrouw J. Hartman, Hondsneststraat 15, 5321 GT Hedel.
- Partij voor de Dieren, Provincie Zuid-Holland, p/a [pcs.keij@pzh.nl](mailto:pcs.keij@pzh.nl).
- Hartman Consultancy, Postbus 54, 5320 AB Hedel.
- Provincie Zuid-Holland, Front-office, [cbw.hagen@pzh.nl](mailto:cbw.hagen@pzh.nl).

**Bijlagen**

1. AERIUS bijlage bij besluit met kenmerk RNL1AYscB9uy (ODH-2016-00060457).



omgevingsdienst  
**HAAGLANDEN**

## Overwegingen

### Aangevraagde activiteit

Mevrouw R.R. de Boer van de Blauwe Meije heeft een omgevingsvergunning aangevraagd voor (legalisering van) de uitbreiding van activiteiten en enkele veranderingen op het perceel kadastraal bekend gemeente Nieuwkoop, sectie C, nummer 2032, ten noordwesten van Meije 300, Zegveld. De initiatiefnemer wil de commerciële recreatieve exploitatie van de beeldentuin uitbreiden en daardoor meer bezoekers aantrekken. Daardoor zijn extra parkeerplaatsen nodig op het terrein van de beeldentuin, dus binnen het Natura 2000-gebied. De uitbreiding bestaat uit:

- kleinschalige horeca-activiteiten, fotografiesessies, huwelijksvoltrekkingen, kleine workshops, meetings, exposities, trainingen en seminars (verder: recreatieve activiteiten) in de beeldentuin en op de terrassen;
- de aanleg in de beeldentuin van twee terrassen met picknickplaats op houtsnippers, één terras in het centrum van de beeldentuin, en één terras langs de Meije;
- het gebruik van een terras en aanlegsteiger op een vlonder langs de oever van de Meije tegenover de beeldentuin naast de aanwezige bebouwing (buiten het Natura 2000-gebied);
- verhuur van kleine vaartuigen (sloepen, kano's en supplanken) vanaf de aanlegsteiger aan de Meije (buiten het Natura 2000-gebied);
- het aanmeren aan de aanlegsteiger (buiten het Natura 2000-gebied) van langs varende passanten, die de Blauwe Meije bezoeken;
- bouw van een "klompenhok" (2 x 2,5 x 3 m), als toegang naar terras en beeldentuin, aansluitend op de aanwezige bebouwing (buiten het Natura 2000-gebied);
- de aanleg van 5 extra parkeerplaatsen in de beeldentuin (binnen het Natura 2000-gebied).

Het perceel is deels gelegen binnen het Natura 2000-gebied Nieuwkoopse Plassen & De Haeck (verder: het Natura 2000-gebied).

### Bevoegd gezag

De gevraagde activiteit heeft hoofdzakelijk gevolgen op Zuid-Hollandse deel van Nieuwkoopse Plassen & De Haeck. Gelet op de bepalingen in de artikelen 2 en 2a van de Nbw zijn wij bevoegd gezag voor de beoordeling van het verzoek om een verklaring van geen bedenkingen.

### Instemming


De vergunningplicht heeft betrekking het Natura 2000-gebied Nieuwkoopse Plassen & De Haeck. Dit gebied ligt grotendeels in Zuid-Holland en voor een klein deel in provincie Utrecht. Overeenkomstig het bepaalde in artikel 2 en 2a van de Nbw is dit besluit tot stand gekomen in overeenstemming met de provincie Utrecht.

### Procedure

Op 20 april en 19 mei en 8 juni 2016 hebben wij per e-mail aanvullende gegevens en een aanpassing van de aanvraag ontvangen.

### Zienswijzen

Tegen de ontwerp omgevingsvergunning en de ontwerp verklaring van geen bedenkingen (verder: vvgb) in het kader van de Natuurbeschermingswet 1998 (verder: Nbwet) voor een beeldentuin met parkeerplaatsen in het Natura 2000-gebied Nieuwkoopse Plassen & De Haeck (verder: Natura 2000-gebied) zijn zienswijzen ingebracht. De zienswijzen zijn ingediend door mr. Y.M.G. Van den Heerik namens onderstaande personen, waarvan hieronder de volledige adressen zijn opgenomen. De brieven met zienswijzen zijn voor, of op 26 augustus 2016 bij uw gemeente binnengekomen, dus tijdig.



omgevingsdienst  
**HAAGLANDEN**

Naam	Adres
de heer B.J.J. Uijterlinde	Meije 175, 3474 MB Zegveld
de heer & mevrouw van den Helder	Meije 294, 3474 MD Zegveld
de heer & mevrouw Pecht	Meije 304, 2421 ND Zegveld
de heer & mevrouw Postma	Meije 171, 3474 MA Zegveld

Daarnaast zijn door de heer en mevrouw Pecht en de heer B.J.J. Uijterlinde separaat zienswijzen ingediend.

Hierna treft u onze reactie op de zienswijzen aan. Onze reactie ziet alleen op (onderdelen van) de zienswijzen voor zover deze betrekking hebben op de ontwerp-vvvg van 22 juni 2016, met kenmerk ODH-2016-00058685.

### **Reactie op zienswijzen van mevrouw Y.M.G. van den Heerik**

Algemene reactie: wij hebben de activiteiten in en nabij de beeldentuin getoetst aan de instandhoudingsdoelstellingen van het Natura 2000-gebied. Uit deze toets blijken geen negatieve effecten te zullen ontstaan, daar waar mogelijk negatieve effecten zouden kunnen optreden worden deze effecten voorkomen door het opnemen van voorschriften.

#### Zienswijze nr. 5

In de zienswijze is aangegeven dat op grond van het beheerplan binnen het Natura 2000-gebied geen horeca is toegestaan.

#### Reactie

In het beheerplan Natura 2000 gebied Nieuwkoopse Plassen en De Haeck (hierna: het beheerplan) is uitsluitend aangegeven, dat rondom het Natura 2000-gebied onder andere horeca voorkomt<sup>1</sup>. Het beheerplan sluit nieuwvestiging, intensivering en schaalvergroting van bedrijven en commerciële activiteiten, waaronder ook horeca valt, binnen en buiten het Natura 2000 gebied niet uit. Deze activiteiten moeten worden getoetst aan de bepalingen van Nbwet indien op voorhand niet is uitgesloten dat een verslechtering van de kwaliteit van de natuurlijke habitats of de habitats van soorten in het Natura 2000-gebied, of een significant verstorend effect op de soorten waarvoor het gebied is aangewezen, zal optreden<sup>2</sup>.

#### Zienswijze nr. 8

In de zienswijze is aangegeven dat de AERIUS-berekening van de stikstofdepositie door het verkeer met als bestemming de Blauwe Meije (inclusief de toename van) niet op de juiste gegevens is gebaseerd.

#### Reactie

In de AERIUS-berekening is de stikstofdepositie van het aantal verkeersbewegingen in de beoogde situatie (0,41 mol/ha./jr) vergeleken met de stikstofdepositie van het aantal verkeersbewegingen in de huidige situatie (0,37 mol/ha./jr). Hierbij zijn de verkeersbewegingen die zijn toe te rekenen aan de gehele inrichting Blauwe Meije (zowel Woerdens, als Nieuwkoopse deel) betrokken, omdat voor het Natura 2000-gebied de toename van de totale stikstofdepositie van de gehele inrichting van belang is. Uit de berekening blijkt dat maximaal 0,04 mol/ha./jr ontwikkelingsruimte nodig is. Deze ontwikkelingsruimte is beschikbaar en in AERIUS Register toegekend voor dit project.

Als de verkeersaantrekkende werking aanzienlijk groter is dan wat nu is aangevraagd en vergund, moet een wijziging van de omgevingsvergunning worden aangevraagd.

#### Zienswijze nr. 10

<sup>1</sup> Beheerplan Natura 2000-gebied Nieuwkoopse Plassen en De Haeck, periode 2015-2021, paragraaf 3.2.4, pag. 31

<sup>2</sup> Beheerplan, paragraaf 4.4.2., pag. 44 e.v.



## omgevingsdienst HAAGLANDEN

In de zienswijze is aangegeven dat de afscheiding met takken en hagen in de beeldentuin niet in het Natura 2000-gebied thuishoort.

### Reactie

De afscheiding met takken en hagen in de beeldentuin heeft geen invloed op de instandhoudingsdoelen van het Natura 2000-gebied. Daarnaast is het recht op een vrij uitzicht geen onderdeel van de instandhoudingsdoelen en dus geen belang waar de Nbwet op ziet.

### Zienswijze nr. 11

In de zienswijze is aangegeven dat in het Natura 2000-gebied (de aanleg van) parkeerplaatsen niet zijn toegestaan.

### Reactie

Het beheerplan sluit (de aanleg van) parkeerplaatsen binnen het Natura 2000 gebied niet uit. De aanleg van nieuwe parkeerplaatsen moet worden getoetst aan de bepalingen van de Nbwet indien op voorhand niet is uitgesloten dat een verslechtering van de kwaliteit van de natuurlijke habitats of de habitats van soorten in het Natura 2000-gebied, of een significant verstrend effect op de soorten waarvoor het Natura 2000-gebied is aangewezen, zal optreden<sup>3</sup>.

### Zienswijze 25, 26 en 29

In de zienswijze is aangegeven dat de voortoets niet voldoet aan wet- en regelgeving, niet volledig is en onjuistheden bevat:

De indiener geeft aan dat het aantal extra verkeersbewegingen als gevolg van de uitbreiding van de activiteit gebaseerd is op een foutief rapport van Goudappel Coffeng.

### Reactie

Het aantal verkeersbewegingen in de AERIUS berekening is gebaseerd op de verkeersprognose voor de verschillende onderdelen van de Blauwe Meije (tabel 5.1 in het rapport van Goudappel Coffeng). Deze prognose is niet gebaseerd op verkeerstellingen, maar op de aangevraagde en bestaande activiteiten in de Blauwe Meije. De stikstofdepositie is gebaseerd op de prognose van het te verwachten aantal verkeersbewegingen door de aangevraagde en bestaande activiteiten in de Blauwe Meije en staan los van de verkeerstellingen uit 2014 genoemd in het rapport van Goudappel Coffeng.

De door de indiener aangehaalde onjuistheden in de voortoets – waaronder de gemeente, waarbinnen het bedrijf valt, een verwijzing naar een rapport van Bureau Waardenburg en maximale maten die in dit rapport genoemd zouden worden – hebben geen betrekking op de beoordeling van de effecten van de aangevraagde activiteit op het Natura 2000-gebied en staan daardoor de bruikbaarheid van de voortoets niet in de weg. Wij zijn van mening dat de onjuistheden in de voortoets geen invloed hebben op de instandhoudingsdoelstellingen van het Natura 2000-gebied en dat voldoende is onderbouwd dat er geen sprake is van negatieve effecten op het Natura 2000-gebied. Zie ook de reactie onder zienswijze nummer 8.

### Zienswijze nr. 30

In de zienswijze is aangegeven dat de koplampen van auto's mogelijk wel verstrend werken.

### Reactie

De kortdurende lichtbewegingen van auto's vallen weg tegen de lichten van het reguliere wegverkeer op de Meije en op de Middenweg naar de Meije. Daarom zullen lichtbewegingen van voertuigen tijdens aankomst en vertrek in het donker niet van invloed zijn op de instandhoudingsdoelstellingen van het Natura 2000-gebied. Daarnaast zal het grootste deel van de verkeersbewegingen overdag plaatsvinden en zullen de meeste verkeersbewegingen die wel in het donker plaatsvinden, plaatsvinden tijdens de winterperiode als de vleermuizen niet actief zijn. Constante slecht afgestelde verlichting op het terrein van de beeldentuin kan echter wel verstrende effecten hebben op langs vliegende meervleermuizen. Om dat te voorkomen is daarvoor een voorschrift in de vvgb opgenomen.

<sup>3</sup> Beheerplan, paragraaf 4.4.2., pag. 44 e.v.



omgevingsdienst  
**HAAGLANDEN**

Zienswijze nr. 31

In de zienswijze is aangegeven dat gebruik van het perceel weiland voor horeca moet worden verboden.

Reactie

Het gebruik van het perceel weiland voor horecadoeleinden is niet aangevraagd, dus niet vergund voor de Nbwet en dus niet toegestaan voor de Nbwet.

Zienswijze nr. 32

In de zienswijze is aangegeven dat transport van kampeeders moet worden meegewogen. Tevens wordt aangegeven dat horeca in de hele beeldentuin is vergund.

Reactie

Kampeeractiviteiten zijn niet aangevraagd en maken geen onderdeel uit van de activiteiten waar de omgevingsvergunning betrekking op heeft.

In de beeldentuin zijn voor horeca en picknick twee terrassen aangevraagd en getoetst aan de Nbwet: één aan de Meije en één bij het centrum van de tuin, beide terrassen zijn kleiner dan 100 m<sup>2</sup>, dus geen terras van 5000 m<sup>2</sup>.

**Zienswijzen van B.J.J. Uijterlinde (voorzover deze niet reeds hiervoor zijn behandeld)**

Zienswijze nr. 28

In de zienswijze is aangegeven dat de varende bezoekers zullen aanleggen en in- en uitstappen op de walkanten van onder andere het weiland (in het Natura 2000-gebied) wat blijvende schade aan de oevers en rietkragen van de Meije veroorzaakt.

Reactie

Het betreden van de oevers in het Natura 2000-gebied is niet toegestaan. De verlening van deze omgevingsvergunning maakt dat niet anders. In de vvgb zal een voorschrift worden opgenomen, waarin wordt aangegeven, dat de verhuurder de huurders van vaartuigen erop moet wijzen dat het niet is toegestaan het Natura 2000-gebied te betreden.

De vvgb wordt naar aanleiding van de zienswijze op dit punt aangepast.

Zienswijze nr. 29

In de zienswijze is aangegeven dat de parkeerplaatsen en horeca-terrassen niet inpasbaar zijn in dit Natura 2000-gebied.

Reactie

Zie onze reactie onder zienswijze 5 en 11. Op basis van het beheerplan en de voortoets zijn geen significant versturende effecten ten gevolge van de parkeerplaatsen en horeca-terrassen op de habitattypen, soorten en leefgebieden van soorten waarvoor het Natura 2000-gebied is aangewezen, te verwachten.

Zienswijze nr. 38

In de zienswijze is aangegeven dat is aangevraagd dat het perceel weiland gebruikt zal worden voor extensieve recreatie, het houden van dieren en educatie over het gebied/voorlichting.

Reactie

In de aanvraag voor de vvgb, die op 8 oktober 2014 (kenmerk ODH-2014-00595681) is afgegeven ten behoeven van de omgevingsvergunning (zaaknummer W-2011-0209), was aangegeven dat het weiland werd gebruikt voor het houden van dieren en is dus vergund. Het overige gebruik (extensieve recreatie en educatie over het gebied/voorlichting) van het perceel weiland is niet aangevraagd voor de vvgb van 30 oktober 2014 en is niet aangevraagd voor de huidige vvgb, dus niet toegestaan voor de Nbwet.

**Conclusie**

De zienswijzen geven ons geen aanleiding de vvgb hierop aan te passen, met uitzondering van zienswijze 28. De vvgb voor een Beeldentuin met parkeerplaatsen in het Natura 2000-gebied (tegenover Meije 300 te Zegveld), wordt aangevuld met voorschrift 6 en wordt daarmee de definitieve vvgb (kenmerk ODH-2016-00091362).



### **Beschrijving van het plangebied**

De Blauwe Meije ligt zowel in de gemeente Nieuwkoop (grotendeels Natura 2000-gebied), als in de gemeente Woerden (buiten het Natura 2000-gebied). Het (oorspronkelijk agrarische) plangebied (circa 4.800m<sup>2</sup>) is sinds 1993 (deels) in gebruik als beeldentuin, die incidenteel werd opengesteld voor bezoekers.

De beeldentuin ligt geheel binnen het Natura 2000-gebied en is uitsluitend te bereiken via een brug over het riviertje de Meije (grens van het Natura 2000-gebied) vanaf het perceel aan de Meije 300 te Zegveld (provincie Utrecht). Bijeenkomsten, exposities en workshops werden tot 2010 alleen in de gebouwen tegenover de beeldentuin buiten het Natura 2000-gebied georganiseerd.

Vanaf 2010 wordt een deel van deze (recreatieve) activiteiten ook in de beeldentuin georganiseerd, daarom zijn nabij de Meije (op basis van het bestemmingsplan van Nieuwkoop en op basis van de verwachte bezoekersaantallen) in de beeldentuin (binnen het Natura 2000-gebied) 6 parkeerplaatsen gerealiseerd. Hiervoor is op 24 februari 2015 een OV-vergunning (met daarin opgenomen een vvgb voor de Nbw) afgegeven.

De beeldentuin ligt in de Meijegraslanden een gebied dat grotendeels bestaat uit agrarisch grasland doorsneden door sloten. De sloten van de Meijegraslanden behoren tot het leefgebied van bittervoorn en kleine modderkruiper; de omringende Meijegraslanden zijn leefgebied voor de noordse woelmuis; de Meije en de omringende Meijegraslanden vormen mogelijk vliegroutes voor de meervleermuis. Het deelgebied Meijegraslanden vormt een hydrologische eenheid met het plassen- en moerasgebied. Verder behoren de graslanden tot het leefgebied van enkele vogelsoorten, waarvoor het gebied is aangewezen (o.a. purperreiger, grote zilverreiger, smient).

### **Wettelijk kader**

Het gebied Nieuwkoopse Plassen & De Haeck is op 25 november 2013 door de Staatssecretaris van Economische Zaken op grond van artikel 10a van de wet definitief aangewezen als Natura 2000-gebied.

Ingevolge artikel 2.27, eerste lid van de Wet algemene bepalingen omgevingsrecht (verder: Wabo) wordt in een aantal bij wet of algemene maatregel van bestuur aangewezen categorieën gevallen een omgevingsvergunning niet verleend dan nadat een daarbij aangewezen bestuursorgaan heeft verklaard dat het daartegen geen bedenkingen heeft.

In artikel 47, eerste lid, juncto artikel 47b, eerste lid van de Nbw is bepaald dat, indien voor de handeling een omgevingsvergunning conform de Wabo is vereist en deze handeling tevens is aan te merken als een project of handeling waarvoor het verbod bedoeld in artikel 19d, eerste lid, van de Nbw geldt, deze omgevingsvergunning niet kan worden verleend alvorens het bevoegd gezag ingevolge de Nbw heeft verklaard dat het tegen het verlenen van de omgevingsvergunning geen bedenkingen heeft.

Voor Natura 2000-gebieden is het ingevolge artikel 1, sub n, juncto artikel 19d, eerste lid, van de Nbw verboden om - kort weergegeven en voor zover hier van belang - zonder vergunning projecten of andere handelingen te realiseren die gelet op de instandhoudingsdoelstellingen, de kwaliteit van de natuurlijke habitats en de habitats van soorten in het gebied kunnen verslechteren of een significant verstorend effect kunnen hebben op de soorten waarvoor het gebied is aangewezen.

### *Stikstofdepositie*

De aanvraag is getoetst aan de artikelen 2, 2a, 19d t/m 19g en paragraaf 2a Programmatische aanpak stikstof van de Nbw, de Regeling programmatische aanpak stikstof, het Besluit grenswaarden Programmatische aanpak stikstof, de Beleidsregel toedeling Ontwikkelingsruimte Programmatische Aanpak Stikstof Zuid-Holland 2015, segment 2 en de Beleidsregel toedeling segment 2 ontwikkelingsruimte programmatische aanpak stikstof provincie Utrecht 2015 van 9 juni 2015.

#### *Overige effecten*

Op grond van artikel 19d, eerste lid, van de Nbw is het verboden om: "...zonder vergunning, of in strijd met aan die vergunning verbonden voorschriften of beperkingen, van gedeputeerde staten of, ten aanzien van projecten of andere handelingen als bedoeld in het vijfde lid, van Onze Minister, projecten of andere handelingen te realiseren onderscheidenlijk te verrichten die gelet op de instandhoudingsdoelstelling, met uitzondering van de doelstellingen, bedoeld in artikel 10a, derde lid, de kwaliteit van de natuurlijke habitats en de habitats van soorten in een Natura 2000-gebied kunnen verslechteren of een significant verstorend effect kunnen hebben op de soorten waarvoor het gebied is aangewezen." Omdat het plangebied geheel gelegen is binnen de begrenzing van het Natura 2000-gebied Nieuwkoopse Plassen & De Haeck, kan als gevolg van het project verslechtering optreden.

#### **Vergunningplicht**

##### *Stikstofdepositie*

Op basis van de bij de aanvraag gevoegde AERIUS berekening hebben wij vastgesteld dat voor het Natura 2000-gebied Nieuwkoopse Plassen & De Haeck sprake is van een stikstofdepositie die hoger is dan de voor dat gebied geldende grenswaarde.<sup>4</sup> Hierdoor is er ook sprake van een vergunningplicht voor de gevraagde activiteit in verband met de stikstofdepositie met betrekking tot dit gebied. Er zijn geen andere gebieden met een berekende depositie in de beoogde situatie boven de drempelwaarde. Op 18 september 2015 is bij de provincie Utrecht een melding gedaan (AERIUS kenmerk: 1EuymFisk) van de stikstofdepositie door de reeds vergunde activiteit voor het Natura 2000-gebied Nieuwkoopse Plassen & De Haeck.

#### *Overige effecten*

Uit de aanvraag blijkt dat mevrouw R.R. de Boer een bedrijf exploiteert op grond van een omgevingsvergunning van 24 februari 2015. In deze vergunning is ook een beoordeling op grond van de Nbw betrokken, waarbij de effecten op het Natura 2000-gebied door het gebruik van de beeldentuin en door de aanleg van 6 parkeerplaatsen zijn getoetst.

#### **Programmatiese Aanpak Stikstof (PAS)**

##### *Algemeen*

Voor elk project (of andere handeling) dat zonder vergunning op grond van artikel 19d, eerste lid, van de Nbw in het verleden is gerealiseerd en niet is vrijgesteld van de vergunningplicht (artikel 19kh, zevende lid, van de Nbw), moet het bevoegd gezag alsnog beoordelen of een vergunning kan worden verleend. Dit geldt ook voor een uitbreiding van een bestaande activiteit. Indien het gaat om een project of andere handeling die stikstofdepositie veroorzaakt op een Natura 2000-gebied, waarin een of meerdere habitattypen voorkomen waarvoor de KDW wordt overschreden, is de PAS die per 1 juli 2015 in werking is getreden, van belang. De PAS bestaat uit een wijziging van de Nbw, alsmede uit het Besluit grenswaarde programmatiese aanpak stikstof (verder: Besluit grenswaarde PAS), de Regeling programmatiese aanpak stikstof (verder: Regeling PAS) en het programma Programmatiese Aanpak Stikstof 2015-2021 (verder: Programma). Aan het Programma ligt een passende beoordeling als bedoeld in artikel 19f van de Nbw ten grondslag.

Op 14 april 2015 hebben wij ingestemd met zowel het Programma als met de daaraan ten grondslag liggende passende beoordeling. Bij het verlenen van de vergunning kan gebruik worden gemaakt van deze passende beoordeling.

##### *Passende beoordeling PAS*

---

<sup>4</sup> de grenswaarde voor Nieuwkoopse Plassen & De Haeck is op 14 januari 2016 verlaagd naar 0,05 mol/ha/jaar

Het Programma is een instrument om Natura 2000-doelstellingen te realiseren en tegelijk ruimte te scheppen voor bestaande en nieuwe economische ontwikkelingen. In de passende beoordeling is getoetst of de uitvoering van het programma geen risico vormt voor de instandhoudingsdoelstellingen van individuele Natura 2000-gebieden, opgenomen binnen de PAS.<sup>5</sup> De passende beoordeling bestaat uit een generiek deel (bronmaatregelen, monitoring, etc.) en uit gebiedsanalyses die de ecologische onderbouwing vormen dat met het programma de stikstofgevoelige Natura 2000-doelstellingen (op termijn) gerealiseerd kunnen worden én er ontwikkelingsruimte beschikbaar kan worden gesteld voor economische ontwikkelingen.

In de gebiedsanalyse per Natura 2000-gebied is verzekerd dat door de uitvoering van een gebalanceerd en robuust pakket aan herstelmaatregelen, er in de eerste programmaperiode geen verslechtering optreedt van alle stikstofgevoelige habitattypen en habitats van soorten. Bij deze beoordeling is uitgegaan van de achtergrondwaarde van 2014. In deze achtergrondwaarde zijn alle voor de aanvang van het Programma feitelijke emissies verdisconteerd, zoals blijkt uit de grootschalige concentratie en depositiekaarten Nederland (GCN en GDN). Deze emissies hebben al voor de aanvang van het programma plaatsgevonden en hebben als uitgangspunt gediend voor de passende beoordeling. Voor de depositie als gevolg van deze emissies is derhalve geen ontwikkelingsruimte nodig.

Daarnaast is voor elk Natura 2000-gebied een bepaalde hoeveelheid ontwikkelingsruimte vastgesteld, zodat ook nieuwe initiatieven waaronder ook uitbreidingen van bestaande activiteiten, gerealiseerd kunnen worden. De ontwikkelingsruimte kan op grond van artikel 19km, eerste lid, van de Nbw worden toegedeeld aan projecten en andere handelingen bij toestemmingsbesluiten, zoals een vergunning op grond van artikel 19d, eerste lid, van de Nbw of een omgevingsvergunning waarop hoofdstuk IX van de Nbw van toepassing is. De conclusie van de passende beoordeling van het Programma is dat wanneer bestaande activiteiten worden voortgezet en daarnaast ook nog nieuwe activiteiten worden gerealiseerd, kan worden uitgesloten dat de natuurlijke kenmerken van de in het Programma opgenomen Natura 2000-gebieden worden aangetast.

Met onze instemming met het Programma hebben wij ingestemd met de conclusie van de passende beoordeling dat met het Programma kan worden uitgesloten dat de natuurlijke kenmerken van de in het programma opgenomen Natura 2000-gebieden worden aangetast. Voorwaarde hierbij is dat er niet meer ontwikkelingsruimte wordt toebedeeld dan beschikbaar is.

#### **Vaststellen benodigde ontwikkelingsruimte**

Voor de gevraagde uitbreiding dient te worden beoordeeld of en zo ja hoeveel ontwikkelingsruimte nodig is. Daarbij dient voorts beoordeeld te worden of de benodigde ruimte aanwezig is en of voldaan wordt aan onze beleidsregel toedeling Ontwikkelingsruimte Programmatische Aanpak Stikstof Zuid-Holland 2015, segment 2, zoals gepubliceerd in het Provinciaal Blad, nr. 2879 van 8 juni 2015 en de beleidsregel van de provincie Utrecht.

Voor het gebruik van de beeldentuin is op 24 februari 2015 een omgevingsvergunning verleend. Voor deze vergunde situatie is géén ontwikkelingsruimte nodig, omdat de depositie van deze activiteit al plaatsvond vóór de aanvang van het programma.

Voor de gevraagde uitbreiding dient te worden beoordeeld of en zo ja hoeveel ontwikkelingsruimte nodig is. Daarbij dient voorts beoordeeld te worden of de benodigde ruimte aanwezig is en of voldaan wordt aan onze beleidsregel toedeling Ontwikkelingsruimte Programmatische Aanpak Stikstof Zuid-Holland 2015, segment 2, zoals gepubliceerd in het Provinciaal Blad, nr. 2879 van 8 juni 2015 en de beleidsregel van de provincie Utrecht.

<sup>5</sup> Zie hiervoor [www.pas.Natura2000.nl](http://www.pas.Natura2000.nl), kaart 1.1

Uit de AERIUS-bijlage bij het besluit (bijlage 2) blijkt dat er voor de beoogde situatie ten opzichte van de bestaande situatie ontwikkelingsruimte van maximaal 0,04 mol/ha/jaar voor het Natura 2000-gebied benodigd is. Uit de bijlage blijkt dat deze ontwikkelingsruimte ook beschikbaar is. Voorts past de benodigde ontwikkelingsruimte binnen onze Beleidsregel toedeling Ontwikkelingsruimte Programmatische Aanpak Stikstof Zuid-Holland 2015, segment 2 en de beleidsregel van de provincie Utrecht.

Op grond van het vorenstaande kan worden geconcludeerd dat de gevraagde ontwikkelingsruimte kan worden toebedeeld en dat een verklaring van geen bedenkingen kan worden afgegeven.

#### **Registratie en reservering ontwikkelingsruimte**

De aanvraag is geregistreerd in AERIUS Register. Voor de gevraagde uitbreiding is de benodigde ontwikkelingsruimte gereserveerd.

#### **Realisatie uitbreiding activiteit**

Gelet op de Beleidsregel toedeling Ontwikkelingsruimte Programmatische Aanpak Stikstof Zuid-Holland 2015, segment 2, dient het gevraagde initiatief binnen twee jaar te zijn gerealiseerd. Dit is in voorschrift 1 vastgelegd.

#### **Overige effecten**

De aangevraagde veranderingen en uitbreiding van de activiteiten leiden niet tot oppervlakteverlies van het Natura 2000-gebied. Het gebruik van de beeldentuin is 24 februari 2015 vergund omdat het geen negatieve effecten veroorzaakt op de instandhoudingsdoelstellingen van het Natura 2000-gebied.

#### Habitattypen en Habitatsoorten

Het Natura 2000-gebied is aangewezen voor de habitattypen: Kranswierwateren (H3140); Meren met krabbenscheer en fonteinkruiden (H3150); Vochtige heiden (H4010); Blauwgraslanden (H6410); Ruigten en zomen (H6430); Overgangs- en trilvenen (H7140); Overgangs- en trilvenen (H7140 subtype A); Galigaanmoerassen (H7210); Hoogveenbossen (H91D0) en voor de habitatsoorten: zeggekorfslak; platte schijfhoren, gestreepte waterroofkever; bittervoorn; kleine modderkruiper; meervleermuis; noordse woelmuis; groenknolorchis. Uit de aangeleverde stukken blijkt dat er geen habitattypen voorkomen in of in de directe omgeving van het plangebied. Dit is in overeenstemming met de habitatkaarten van dit gebied. Volgens het Beheerplan van dit Natura 2000-gebied komen de habitatsoorten zeggekorfslak; platte schijfhoren, gestreepte waterroofkever en groenknolorchis niet voor in de Meijegraslanden. Wel kunnen er in of nabij het plangebied bittervoorn, kleine modderkruiper, meervleermuis en noordse woelmuis voorkomen.

In of in de directe omgeving van het plangebied komen geen habitattypen voor, gelet hierop is geen sprake van verslechtering van de habitattypen door de aanleg van twee terrassen (met houtsnippers van bomen in de beeldentuin) in de beeldentuin, het toegenomen aantal bezoekers en veranderde gebruik van de beeldentuin en door de activiteiten op en aan de vlonder tegenover de beeldentuin.

De sloten, die de beeldentuin omringen, zijn een mogelijk leefgebied voor de bittervoorn en kleine modderkruiper. Deze soorten zijn zeer gevoelig voor verontreiniging en voor verstoring door geluid, licht en trilling.

Door het gebruik van een deel van de beeldentuin bij de Meije als parkeerplaats kunnen er effecten optreden op de waterkwaliteit door verontreiniging met olie en/of benzine, wat negatieve gevolgen kan hebben op (ontwikkeling van) watergebonden habitat soorten in de omliggende sloten. Er is aangegeven dat op de extra aan te leggen 5 parkeerplaatsen waterdoorlatende, olieabsorberende materialen worden aangebracht, om verontreiniging van het oppervlakte- en grondwater te voorkomen. Doordat wordt voorkomen dat het water wordt verontreinigd, zijn negatieve effecten op de habitatsoorten bittervoorn en kleine modderkruiper uitgesloten. Daarom zijn er voorschriften opgenomen ter voorkoming van negatieve effecten door mogelijke verontreiniging als gevolg van het gebruik van de extra parkeerplaatsen.

De trillingen en geluid veroorzaakt door motorvoertuigen op de parkeerplaatsen in de beeldentuin en door bezoekers in de beeldentuin en op de vlonder (met terras en afmeerpunt) tegenover de beeldentuin, die via de bodem aan het water worden doorgegeven, zijn veel minder sterk dan de trillingen en het onderwatergeluid van de op de Meije langs varende recreatieve vaartuigen, zodat door trillingen en geluid geen verstoring van de bittervoorn en kleine modderkruiper optreedt.

Negatieve effecten op door de aanleg en het gebruik van 5 extra parkeerplaatsen en twee terrassen in de beeldentuin en de activiteiten in en buiten de beeldentuin en op de terrassen zijn daardoor uitgesloten.

De noordse woelmuis komt in het gehele Natura 2000-gebied voor, het is bekend dat de noordse woelmuis in de Meijegraslanden in de nabijheid van de beeldentuin voorkomt. Het is echter onwaarschijnlijk dat de beeldentuin een onderdeel vormt van het leefgebied van de noordse woelmuis, omdat deze soort een voorkeur heeft voor ruigere, kruidenrijke graslanden, rietland en ruigten, deze biotopen ontbreken in de beeldentuin en deze soort mijdt begroeiingen die door struiken en bomen worden gedomineerd. Bovendien zijn er al regelmatig bezoekers in de beeldentuin aanwezig. Het is onbekend of de noordse woelmuis gevoelig is voor optische verstoring of voor geluid, licht of trilling. De noordse woelmuis is 's zomers vooral 's nachts actief en 's winters meer overdag, zodat de aanwezigheid van (meer) bezoekers 's avonds tot 22:00 uur in de beeldentuin en op de vlonder tegenover de Beeldentuin, ondanks een aanzienlijke toename van het aantal bezoekers, naar verwachting niet zal leiden tot een negatief effect op de populatie van de noordse woelmuis.

Van november t/m maart/april verblijven meervleermuizen in hun winterverblijven, ver buiten het Nieuwkoopse Plassengebied. De meervleermuizen verblijven van maart t/m augustus in hun zomerverblijven in en nabij het Nieuwkoopse Plassengebied. Voor de meervleermuis kan de Meije een vliegroute zijn tussen hun (zomer)verblijfsplaatsen en hun foerageergebied. Daarnaast kan de meervleermuis ook wateren in de omgeving van de beeldentuin gebruiken om te foerageren of als vliegroute. Door de activiteiten kunnen (gezien de vergunde openingstijden tot 22:00 uur) in de periode tot begin mei en in de periode na begin augustus over- of langs vliegende meervleermuizen verstoord worden door verlichting. Kaarslichtjes zullen door hun geringe lichtsterkte geen verstoring van de meervleermuis veroorzaken, licht van (elektrische) lampen zijn sterk verstorend. Daarom is voorschrift 4 opgenomen, waarin is opgenomen dat de eventueel benodigde elektrische lichtbronnen in de beeldentuin neerwaarts moeten zijn gericht, met lage lichtsterkte en zodanig moeten zijn afgeschermd dat geen licht in het omringende Natura 2000-gebied schijnt. Ook op het terras op de vlonder tegenover de beeldentuin moeten de eventueel benodigde lichtbronnen, neerwaarts zijn gericht, en zo zijn afgeschermd dat geen licht op het water en in het Natura 2000-gebied schijnt. Met de afscherpende maatregelen is verstoring van de meervleermuis uitgesloten.

Aan de westzijde van het gebouw, op Nieuwkoopse grond, zal een eenvoudige entree (klompenhok) worden geplaatst. Het klompenhok wordt prefab uitgevoerd en zonder fundering geplaatst. Deze uitbreiding van de entree zal de geluidsemisatie vanuit de Hooimijt (onder andere gebruikt als ontvangstruimte, expositieruimte en voor kleinschalige horeca) verminderen. Het plaatsen en gebruik van het klompenhok heeft geen effect op de instandhoudingsdoelen van het Natura 2000-gebied, omdat de aanwezigheid van deze entree zorgt voor minder geluid en daardoor voor minder verstoring, voor zover verstoring van Natura 2000-soorten door geluid, veroorzaakt door de activiteiten aan deze kant van de Meije, plaatsvindt.

De ten oosten van de beeldentuin aangevraagde activiteiten (een terras op een vlonder voor kleinschalige horeca; de verhuur en het afmeren van sloepen, kano's en supplanen; de aanleg van varende passanten; de bouw van een klompenhok) vinden plaats buiten het Natura 2000-gebied aan de druk bevaren Meije buiten de grens van het Natura 2000-gebied net naast de aanwezige bebouwing. De voor deze locatie gevraagde activiteiten hebben door hun aard en omvang geen effect op de habitattypen en soorten in het Natura 2000-gebied.

Gelet op bovenstaande is geen sprake van negatieve effecten op de habitattypen en soorten door de uitbreiding van de recreatieve activiteiten in en buiten de beeldentuin en de aanleg en het gebruik van terrassen en vijf extra parkeerplaatsen in de beeldentuin.

### Vogelrichtlijn

#### *Broedvogels*

Het Natura 2000-gebied is aangewezen voor de volgende broedvogels: Roerdomp, Purperreiger, Zwartkopmeeuw, Zwarte stern, Snor en Rietzanger.

- In de Meijegraslanden ontbreekt geschikt broedgebied voor de Roerdomp, de Zwartkopmeeuw, de Zwarte stern, de Snor en de Rietzanger.
- Voor de kolonie purperreigers in het Natura 2000-gebied zijn de Meijegraslanden alleen geschikt als mogelijk foerageergebied door de aanwezige sloten.

#### *Niet-broedvogels*

Het Natura 2000-gebied is aangewezen voor de volgende niet-broedvogels: grote zilverreiger, kolgans, smient en kraakeend.

- Kraakeenden foerageren bij voorkeur in ondiep water met een goed ontwikkelde watervegetatie. In de Meijegraslanden komt dit nauwelijks voor.
- De grote zilverreiger gebruikt het Natura 2000-gebied vooral als rustgebied en om voedsel te vinden. Grote zilverreigers pleisteren in ondiepe wateren, sloten en moerassen. Deze vogelsoort is erg schuw en vlucht bij nadering van mensen. In en nabij de beeldentuin bevinden zich geen rustplaatsen van deze soort.
- De kolgans is een trekvogel die in Nederland overwintert, met een voorkeur voor open landschappen in agrarisch gebied. De kolgans gebruikt de grote plassen in het Natura 2000-gebied als slaapgebied en de (agrarische) graslanden om te foerageren. De soort is gevoelig voor verstoring van de rust.
- De smient is een trekvogel die in groten getale in Nederland overwintert. De vogels verblijven in natte gebieden, zoals grasland bij vaarten, plassen en meren. Smienten komen in grote aantallen in het Natura 2000-gebied voor, waar ze de plassen en ruimere watergangen gebruiken om te slapen. Voor een deel foerageren ze in open landschappen, zoals de Meijegraslanden. De belangrijkste knelpunten voor de smient zijn verstoring en watervervuiling.


De omgeving van de beeldentuin is gelegen tegen het dorpslint van de Meije, waardoor openheid ontbreekt (ook door de in de beeldentuin aanwezige beplanting, van onder andere knotwilgen) en de locatie niet van groot belang zal zijn voor foeragerende kolgans en smient. Voor de grote zilverreiger en de purperreiger kunnen de Meijegraslanden onderdeel uitmaken van het foerageergebied. Belangrijk rustgebied ontbreekt in de Meijegraslanden. Sporadisch is het mogelijk dat in de omgeving van de beeldentuin voorbijvliegende of foeragerende exemplaren van deze soorten worden waargenomen. Deze vogelsoorten maken onder andere gebruik van voedsel uit sloten, zodat het voorkomen van verontreiniging met een olieabsorberende voorziening op de parkeerplaatsen ook voor deze vogelrichtlijnsoorten van belang is.

Gelet op het huidige gebruik van het terrein en de aanwezigheid van de aanliggende bebouwing zijn wij van mening dat door het toenemende gebruik van de beeldentuin, de aanleg en het gebruik twee terrassen en van vijf extra parkeerplaatsen (met olieabsorberende voorzieningen) in de beeldentuin en het gebruik van de vlonder als terras en als afmeerpunt aan de Meije, er geen sprake zal zijn van een (significante) verstoring van de voor dit Natura 2000-gebied aangewezen (broed)vogels.

### **Conclusie**

Op grond van de verstrekte gegevens zijn wij tot de conclusie gekomen dat – met inachtneming van de genoemde voorschriften – het toegenomen gebruik van de beeldentuin, het gebruik van de vlonder als terras en aanlegplaats voor vaartuigen en de extra parkeerplaatsen niet leidt tot een verslechtering of tot een significante verstoring van de habitats en soorten, waarvoor het gebied is aangewezen. Daarbij merken wij op dat de natuurlijke kenmerken van het Natura 2000-gebied eveneens niet worden aangetast. Op grond van het vorenstaande hebben wij geen bedenkingen tegen het verlenen van de gevraagde omgevingsvergunning met betrekking tot het onderdeel natuur.

# AFSCHRIFT



Bijlage bij besluit, Vergunningaanvraag

- ▶ Kenmerken
- ▶ Emissie
- ▶ Depositie natuurgebieden
- ▶ Depositie habitattypen

## AERIUS REGISTER

*Dit document is een bijlage bij het toestemmingsbesluit als bedoeld in artikel 19km, eerste lid, van de Nb-wet 1998.*

Verdere toelichting over deze PDF kunt u vinden in een bijbehorende leeswijzer. Deze leeswijzer en overige documentatie is te raadplegen via: [www.aerius.nl](http://www.aerius.nl).

# AERIUS REGISTER

## Contact

Rechtspersoon

FreeHeart BV

Inrichtingslocatie

Meije 300, 3474MD Zegveld

## Activiteit

Omschrijving

De Blauwe Meije

AERIUS kenmerk

RNL1AYscBguy

Bevoegd gezag

Provincie Zuid-Holland

Datum berekening

15 juni 2016, 08:07

Rekenjaar

2015

Sector

Wegverkeer

Deelsector

Buitenwegen

## Totale emissie

	Situatie 1	Situatie 2	Verschil
NOx	55,55 kg/j	62,22 kg/j	6,67 kg/j
NH <sub>3</sub>	5,92 kg/j	6,64 kg/j	< 1 kg/j

## Depositie

Hectare met  
hoogste project-  
verschil (mol/ha/j)

Natuurgebied

Nieuwkoopse Plassen & De Haeck

Provincie

Zuid-Holland

Situatie 1

0,37

Situatie 2

0,41

Verschil

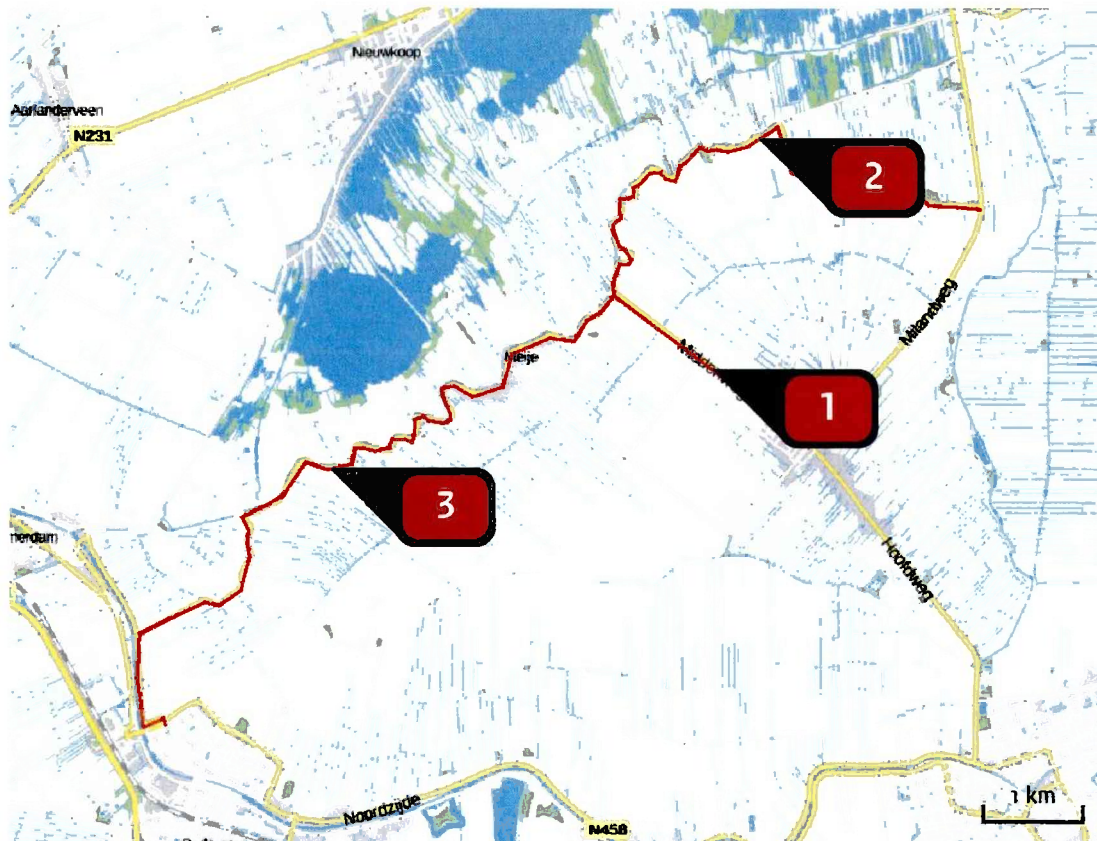
+ 0,04

## Toelichting

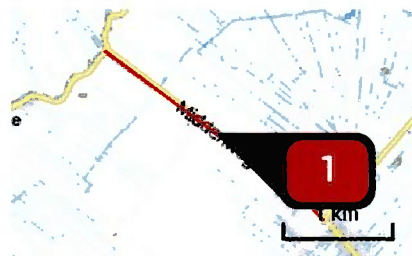
Nieuwe berekening aantal voertuigbewegingen bedraagt in 2016 128 mtv/etm vanwege nieuwe activiteiten.



Locatie  
Situatie 2015



Emissie  
(per bron)  
Situatie 2015



Naam	Bron 1
Locatie (X,Y)	116346, 459484
Uitstoothoogte	2,5 m
Warmteinhoud	0,000 MW
NOx	10,44 kg/j
NH3	1,11 kg/j

Soort	Voertuig	Aantal voertuigen (/dag)	Stof	Emissie
Standaard	Licht verkeer	46,0	NOx NH3	10,44 kg/j 1,11 kg/j



Naam **Bron 2**  
 Locatie (X,Y) **116816, 461793**  
 Uitstoothoogte **2,5 m**  
 Warmteinhoud **0,000 MW**  
 NOx **18,42 kg/j**  
 NH3 **1,96 kg/j**

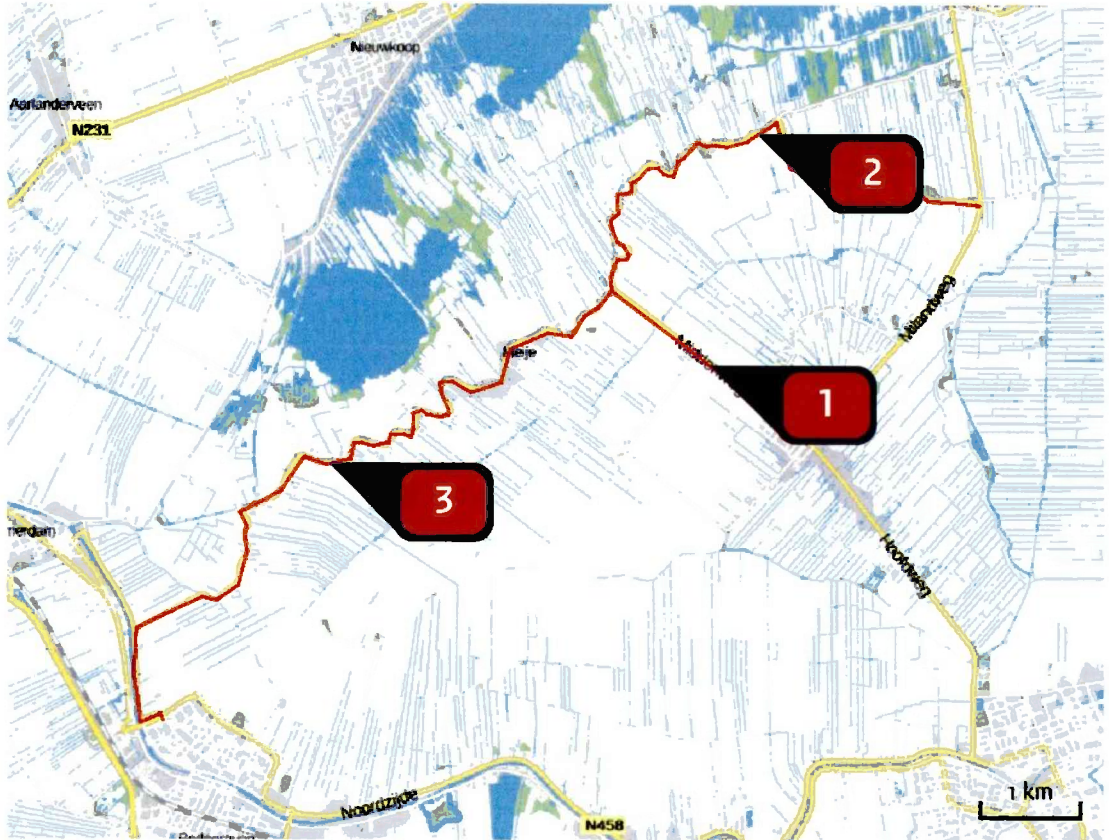
Soort	Voertuig	Aantal voertuigen (/dag)	Stof	Emissie
Standaard	Licht verkeer	34,0	NOx NH3	18,42 kg/j 1,96 kg/j



Naam **Bron 3**  
 Locatie (X,Y) **112509, 458489**  
 Uitstoothoogte **2,5 m**  
 Warmteinhoud **0,000 MW**  
 NOx **26,69 kg/j**  
 NH3 **2,85 kg/j**

Soort	Voertuig	Aantal voertuigen (/dag)	Stof	Emissie
Standaard	Licht verkeer	34,0	NOx NH3	26,69 kg/j 2,85 kg/j

Locatie  
Situatie 2016



Emissie  
(per bron)  
Situatie 2016



Naam	Bron 1
Locatie (X,Y)	116346, 459484
Uitstoothoogte	2,5 m
Warmteinhoud	0,000 MW
NOx	11,80 kg/j
NH3	1,26 kg/j

Soort	Voertuig	Aantal voertuigen (/dag)	Stof	Emissie
Standaard	Licht verkeer	52,0	NOx NH3	11,80 kg/j 1,26 kg/j



Naam **Bron 2**  
 Locatie (X,Y) **116816, 461793**  
 Uitstoothoogte **2,5 m**  
 Warmteinhoud **0,000 MW**  
 NOx **20,59 kg/j**  
 NH3 **2,20 kg/j**

Soort	Voertuig	Aantal voertuigen (/dag)	Stof	Emissie
Standaard	Licht verkeer	38,0	NOx NH3	20,59 kg/j 2,20 kg/j



Naam **Bron 3**  
 Locatie (X,Y) **112509, 458489**  
 Uitstoothoogte **2,5 m**  
 Warmteinhoud **0,000 MW**  
 NOx **29,83 kg/j**  
 NH3 **3,18 kg/j**

Soort	Voertuig	Aantal voertuigen (/dag)	Stof	Emissie
Standaard	Licht verkeer	38,0	NOx NH3	29,83 kg/j 3,18 kg/j

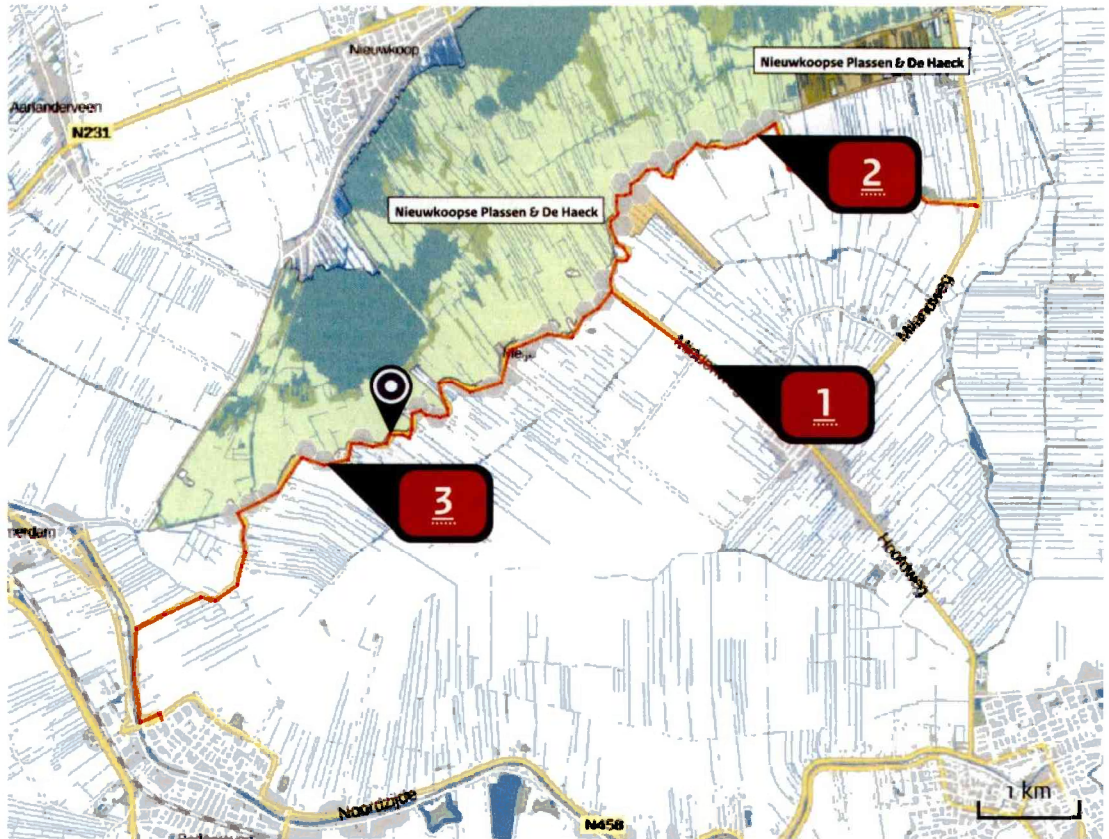
Algemene depositie- gegevens PAS- gebieden (rekenjaar 2015)	Natuurgebied	Beschermingsregime	Hoogste achtergronddepositie (mol/ha/j)	Hoogste depositie Situatie z (mol/ha/j)	Overschrijding KDW
	Nieuwkoopse Plassen & De Haeck	Habitatrichtlijn, Vogelrichtlijn, Beschermd natuurgebied	2.753,67	0,41	●

Geen overschrijding\*

Wel overschrijding

\* Deze uitkomst wordt niet meegenomen in de toetsing aan de Nb-wet. Bij de toetsing aan de NB-wet gaat het om de relevante hexagonen waarvoor ontwikkelingsruimte is gereserveerd.

Depositie  
natuur-  
gebieden



Hoogste projectverschil  
(Nieuwkoopse Plassen & De  
Haeck)



Hoogste projectverschil per  
natuurgebied

- Habitatrictlijn
- Vogelrichtlijn
- Beschermd natuurgebied
- Habitatrictlijn, Vogelrichtlijn
- Habitatrictlijn, Beschermd natuurgebied
- Vogelrichtlijn, Beschermd natuurgebied
- Habitatrictlijn, Vogelrichtlijn, Beschermd natuurgebied

### Depositie PAS-gebieden

Natuurgebied	Hectare met hoogste projectverschil (mol/ha/j)			Hoogste depositie Situatie 2 (mol/ha/j)	Overschrijding KDW	Ontwikkelingsruimte beschikbaar
	Situatie 1	Situatie 2	Verschil			
Nieuwkoopse Plassen & De Haeck	0,37	0,41	+ 0,04	0,41	●	✓

- Geen overschrijding\*
- Wel overschrijding
- Ontwikkelingsruimte beschikbaar\*\*
- Geen ontwikkelingsruimte beschikbaar
- Er is hier geen effect dat relevant is voor de uitgifte van ontwikkelingsruimte, dus de berekende toename is niet relevant voor de beoordeling

\* Deze uitkomst wordt niet meegenomen in de toetsing aan de Nb-wet. Bij de toetsing aan de NB-wet gaat het om de relevante hexagonen waarvoor ontwikkelingsruimte is gereserveerd.

\*\* Bij beoordeling van een vergunningaanvraag in het kader van de Nb-wet is vastgesteld of er voldoende ontwikkelingsruimte beschikbaar is en of dat significante verslechtering uitgesloten kan worden.

Depositie per  
 habitatype Nieuwkoopse Plassen & De Haeck

Habitatype	Hectare met hoogste projectverschil (mol/ha/f)			Overschrij- ding KDW	Ontwikkelings- ruimte beschikbaar
	Situatie 1	Situatie 2	Verschil		
Lg02 Geïsoleerde meander en petgat	0,37	0,41	+ 0,04	●	✓
H4010B Vochtige heiden (laagveengebied)	0,27	0,30	+ 0,03	●	✓
H6410 Blauwgraslanden	0,27	0,30	+ 0,03	●	✓
H3150baz Meren met krabbenscheer en fonteinkruiden, buiten afgesloten zeearmen	0,09	0,10	+ 0,01	●	✓
H7140B Overgangs- en trilvenen (veenmosrietlanden)	0,06	0,07	+ 0,01	●	✓

- Geen overschrijding\*
- Wel overschrijding
- ✓ Ontwikkelingsruimte beschikbaar\*\*
- ✗ Geen ontwikkelingsruimte beschikbaar
- ◐ Er is hier geen effect dat relevant is voor de uitgifte van ontwikkelingsruimte, dus de berekende toename is niet relevant voor de beoordeling

\* Deze uitkomst wordt niet meegenomen in de toetsing aan de Nb-wet. Bij de toetsing aan de NB-wet gaat het om de relevante hexagonen waarvoor ontwikkelingsruimte is gereserveerd.

\*\* Bij beoordeling van een vergunningaanvraag in het kader van de Nb-wet is vastgesteld of er voldoende ontwikkelingsruimte beschikbaar is en of dat significante verslechtering uitgesloten kan worden.



**Disclaimer**

De initiatiefnemer is zelf verantwoordelijk voor de kwaliteit van de projectinvoer en de aanvraag wordt getoetst door het bevoegd gezag. De eigenaar van AERIUS aanvaardt geen aansprakelijkheid voor de inhoud van de door de gebruiker aangeboden informatie. AERIUS is een geregistreerd handelsmerk in Europa. Alle rechten die niet expliciet worden verleend, zijn voorbehouden.

**Rekenbasis**

Deze berekening is tot stand gekomen op basis van:

AERIUS        versie 2015.1\_20160514\_goad58c36e

Database      versie 2015.1\_20160514\_goad58c36e

Voor meer informatie over de gebruikte methodiek en data zie:

<https://www.aerius.nl/nl/factsheets/uitleg>