


Voortoets Natuurbeschermingwet 1998



Recreatieve ontwikkeling Buitenplaats De Blauwe Meije



Bureau Aandacht Natuur

Voortoets Natuurbeschermingswet 1998

Recreatieve ontwikkeling Buitenplaats De Blauwe Meije


11 mei 2016, Hippolytushoef
Definitief

Opdrachtgever:

Free Heart B.V.
De Meije 300
3474 MD Zegveld
Tel: 0172-685438
e-mail: info@deblauwemeije.nl
www.deblauwemeije.nl

Opdrachtnemer:

Bureau Aandacht Natuur
Slingerweg 85
1777AG Hippolytushoef
Tel: 0227-595576
Mob: 06-24818383
e-mail: aandachtnatuur@kpnmail.nl
www.aandachtnatuur.nl



Inhoudsopgave

1. Inleiding.....	blz. 2
1.1 Aanleiding en doel.....	blz. 2
1.2 De Natuurbeschermingswet.....	blz. 3
2. Huidige situatie en methode.....	blz. 5
2.1 Huidige situatie.....	blz. 5
2.2 Beoogde situatie.....	blz. 5
2.3 Methode.....	blz. 8
3. Beschermde soorten en habitattypen.....	blz. 9
3.1 Ligging t.o.v. Natura 200 gebieden, EHS en andere reservaatgebieden.....	blz. 9
3.2 Instandhoudingsdoelstellingen.....	blz. 9
4. Voortoets.....;	blz. 13
4.1 Nieuwe activiteit.....	blz. 13
4.2 Mogelijke effecten van de inrichting en bijbehorende werkzaamheden.....	blz. 14
4.3 Mogelijke gevolgen van cumulatie.....	blz. 19
5. Conclusies en advies.....	blz. 20
5.1 Voortoets Natuurbeschermingswet.....	blz. 20
5.2 Mogelijke gevolgen van cumulatie.....	blz. 21
Literatuurlijst.....	blz. 22
Bijlage 1: Essentietabel Natura 2000 gebied Nieuwkoopse Plassen en de Haeck	
Bijlage 2: Aerius calculator	
Bijlage 3: Natuurtoets Bestemmingsplan Landelijk gebied Woerden, Kamerik, Zegveld, herziening 3; toetsing in het kader van de Natuurbeschermingswet 1998	
Bijlage 4: Parkeeronderzoek De Blauwe Meije 300	



1. Inleiding

In opdracht van De Blauwe Meije, is een Voortoets in het kader van de Natuurbeschermingswet 1998 uitgevoerd voor de verdere recreatieve exploitatie van Buitenplaats De Blauwe Meije. De uitbreiding van de recreatieve exploitatie heeft betrekking op het gebruik van de aanwezige bebouwing en de beeldentuin voor kleinschalige horeca, het weiland ten noordoosten van de beeldentuin, de aanlegsteiger en het terras voor recreatieve doeleinden en de realisatie van een nieuw te realiseren passanten-aanlegplaats, een entree bij de bestaande vlonder/aanlegplaats langs het riviertje de Meije (figuur 1) en parkeergelegenheid voor vijf extra auto's binnen de beeldentuin.

Gezien de ligging in en aan de rand en in het Natura 2000 gebied de Nieuwkoopse plassen & De Haeck, is er mogelijk sprake van verstoring van het habitat- en vogelrichtlijngebied. In verband met de voorgenomen ontwikkeling is door de heer M. Volkers van Bureau Aandacht Natuur een toetsing in het kader van de Natuurbeschermingswet uitgevoerd. Hieronder worden de bevindingen en resultaten in het kader van de Natuurbeschermingswet verder beschreven.

1.1 Aanleiding en doel

Buitenplaats De Blauwe Meije, aan De Meije 300, is gelegen in en aan het Natura 2000 gebied de Nieuwkoopse plassen & De Haeck, aan de rand van de zogeheten Meije-graslanden (figuur 1). Ten behoeve van de verdere recreatieve exploitatie van Buitenplaats De Blauwe Meije zal een terras en aanlegsteiger voor sloepen- en kanoverhuur in gebruik worden genomen aan de achterzijde van de (bestaande) expositieruimte. Een nieuw element is de passantenplaats bij het terras. Verder zullen in de beeldentuin drie terrassen worden gerealiseerd en zal de parkeergelegenheid worden uitgebreid met vijf parkeerplaatsen. Het naastgelegen weiland wordt in gebruik genomen voor extensieve recreatie (wandelen, meetings, workshops), het houden van dieren en voor educatieve doeleinden (workshops, rondleidingen etc).

De voorgenomen ontwikkeling is grotendeels gesitueerd in het Natura 2000 gebied de Nieuwkoopse Plassen en de Haeck, aan rand van de zogeheten Meijgraslanden, gelegen aan de Meije 300 ter hoogte van de Middenweg (richting Zegveld). De aard van de voorgenomen ontwikkeling en de ligging binnen het Natura 2000 gebied en het Natuurnetwerk Nederland (NNN) maken het noodzakelijk dat onderzocht moet worden of de ontwikkeling en bijbehorende werkzaamheden negatieve invloeden (kunnen) hebben op het natuurgebied en de daarin voorkomende beschermde soorten en habitattypen. In dit rapport wordt een zogeheten "Voortoets" uitgevoerd. Hierin wordt onderzocht of, en zo ja welke negatieve invloeden kunnen worden verwacht.

1.2 De Natuurbeschermingswet

Sinds 1 oktober 2005 is de Natuurbeschermingswet 1998 in werking getreden. Hiermee zijn de Europese Habitat- en Vogelrichtlijn in de Nederlandse wetgeving geïmplementeerd. De beschermde gebieden uit de beide richtlijnen zijn hiermee opgenomen in de Natura 2000 gebieden. Het Natura 2000-gebied "De Nieuwkoopse Plassen & de Haeck" is op 25 november 2013 definitief aangewezen en valt onder de habitat- en vogelrichtlijn. In bijlage 1 zijn deze kwalificerende habitattypen en soorten van het Natura 2000 gebied "De Nieuwkoopse Plassen en de Haeck" opgenomen.




Tevens is het Natura 2000 gebied deels een zogeheten Beschermd Natuurmonument. Dit houdt in dat het gebied reeds beschermd was voordat Natura 2000 bestond. Voor deze gebieden bestaan vaak minder concrete natuurdoelen, die ook in de Natuurbeschermingswet een minder strikte wettelijke bescherming hebben dan de Natura 2000-doelen (*bron: www.noord-holland.nl*). De toepassing van de Natuurbeschermingswet is gericht op de instandhouding van deze (aanwezige) waarden, echter is geen sprake van een beschermd Natuurmonument op of nabij de projectlocatie en heeft dit geen verdere gevolgen voor de voorgestelde plannen.

In de Natuurbeschermingswet is een algemene zorgplicht opgenomen. Deze houdt in dat iedereen verplicht is schade aan de waarden van Natura 2000 gebieden te voorkomen. Dat betekent dat mogelijke schade actief voorkomen, beperkt of verzacht moet worden. Voor onvermijdelijke schade is men vervolgens verplicht een vergunning aan te vragen. Door middel van een toetsing aan de Natuurbeschermingswet 1998 kan worden bepaald of schade kan optreden bij het uitvoeren van de voorgenomen plannen.

De beschermde waarden van de NNN (Natuurnetwerk Nederland, voorheen EHS) zijn breder dan die van het Natura 2000 gebied. Het gaat bijvoorbeeld om de 'wezenlijke waarden' van het gebied. Voor toetsing aan deze regelgeving geldt geen vast omlijdend stappenplan zoals voor de toetsing aan de Natuurbeschermingswet. Met betrekking tot de voorgenomen plannen kan ook voor de NNN worden volstaan met deze Voortoets in het kader van de Natuurbeschermingswet. Hierin worden tevens de effecten op de meest kwetsbare waarden van de NNN getoetst.

De effecten op de beschermde waarden kunnen zowel direct als indirect (externe werking) zijn. Omdat de activiteit in dit geval (grotendeels) binnen het Natura 2000 gebied zullen plaatsvinden en blijvend van aard zijn, wordt in deze Voortoets zowel op directe als indirecte verstoring getoetst.

Bij het bepalen of de ontwikkeling negatieve gevolgen kan hebben, moet ook rekening gehouden worden met de overige ontwikkelingen in de omgeving van het beschermde gebied. Door een combinatie van activiteiten kunnen namelijk ook negatieve effecten optreden, de zogeheten cumulatieve effecten. Hierbij wordt als richtlijn gehanteerd dat alleen plannen en projecten, waarover een definitief besluit is genomen, bij deze beoordeling worden betrokken.



2. Huidige situatie en methode

2.1 Huidige situatie

Initiatiefnemers en eigenaren mw. R. de Boer en J. van der Burgt wonen en werken op Buitenplaats De Blauwe Meije.

Het organisatiebureau Free Heart houdt er kantoor. Free Heart OrganiseerBureau organiseert op verschillende locaties door het gehele Groene Hart symposia, fairs, seminars, meetings en congressen met bijbehorende catering. Op locatie De Blauwe Meije organiseert Free Heart OrganiseerBureau eveneens kleinschalige activiteiten zoals rondleidingen, meetings, workshops, proeverijen en exposities in de beeldentuin en in de galerie voor zowel zakelijke als particuliere klanten. Dit alles met in achtneming van de natuurlijke/agrarische maar zeker ook recreatieve omgeving. Dit zijn bijvoorbeeld besloten en/of georganiseerde groepen, daarbij worden recreatieve passanten verzorgd door middel van kleinschalige horeca met onder andere verkoop van eigen of streekgebonden producten.

In de Blauwe Meije is informatie/educatie over recreatie/streekproducten en natuur/cultuur voor recreanten c.q. gasten.

Het bedrijf De Blauwe Meije ligt deels op het grondgebied van de gemeente Woerden en deels van de gemeente Nieuwkoop. De concentratie aan hoofgebouwen ligt in de gemeente Woerden. In de gemeente Nieuwkoop bevinden zich de bijgebouwen, de beeldentuin, het weiland en steiger/terras met bijbehorende activiteiten.

2.2 Beoogde situatie

Op het bestaande bedrijf De Blauwe Meije aan de Meije 300 in Zegveld, worden diverse activiteiten uitgevoerd en zijn verschillende voorzieningen aanwezig. Deels zijn deze planologisch vastgelegd en deels nog niet.

De Blauwe Meije is een bestaand bedrijf dat graag haar activiteiten, werkzaamheden en uitstraling wil continueren. De beeldentuin is sinds 1993 reeds een schakel in de recreatieve voorzieningen van het gebied en sluit aan op de recreatieve behoeften van bezoekers en bewoners. Voor de exploitatie van Buitenplaats de Blauwe Meije ligt de focus op de in het gebied aanwezige fietsers en wandelaars en deels ook op de recreatieve watersport in combinatie met natuurbeleving.

Een deel van de bestaande bedrijfsvoering en bouwwerken moeten worden gelegaliseerd. Daarnaast is sprake van enige beoogde uitbreidingen. Hieronder wordt per onderdeel van het bedrijf de aangegeven wat de beoogde situatie is.

Gebouwen De Blauwe Meije

- Wijziging van de gebruiksfunctie van de hoorn als ruimte voor kleinschalige horeca (theeslaon/lunchroom), detailhandel in zelfgemaakte producten, catering en terras;
- Wijziging van de gebruiksfunctie van een cultuurhistorisch waardevol gebouw (de galerie) als ruimte voor het geven van workshops, proeverij, seminars, symposia en trainingen en de ontvangst van bezoekers;
- Wijziging van de gebruiksfunctie van een deel van het cultuurhistorisch waardevol gebouw (boven de galerie) als ruimte voor het realiseren van appartement voor Bed& Breakfast;



Erf De Blauwe Meije (gemeente Woerden)

- Een (kleinschalige) verruiming van de huidige gebruiksmogelijkheden zoals de verhuur van kano's en sloepen, het verzorgen van wandel- en fietsroutes, vissen en picknicken.
- Aan de westzijde van de Hooimijt, zal een eenvoudige entree worden toegevoegd. Dit wordt ook wel het klompenhok genoemd. Het klompenhok wordt zonder fundering, prefab uitgevoerd. Het klompenhok krijgt een omvang van 5 m² en wordt maximaal 3 meter hoog.

Aanlegsteiger en terras

Aan de achterzijde van de hooimijt en de galerie bevindt zich een vlonder (40m²). Het huidige gebruik van de bestaande vlonder zal worden gewijzigd naar een aanlegsteiger en terras. De aanlegsteiger/terras wordt gerealiseerd aan de zuidoostzijde van de watergang "de Meije". De aanlegsteiger en het terras zijn bereikbaar vanaf de openbare weg. De steiger en het terras zijn gerealiseerd op een bestaande ondergrond en dus niet in het water. Het bouwen en aanleggen van de aanlegsteiger betreft legalisatie van de bestaande situatie. Ook het aanleggen van een terras betreft legalisatie. Op de steiger en het terras vinden de volgende activiteiten plaats:

- het bedrijfsmatig verhuren van stand up paddle boards (SUP's);
- het bedrijfsmatig verhuren van (elektrische) sloepen en kano's;
- ontvangstruimte;
- expositieruimte;
- ruimte voor kleine workshops;
- kleinschalige horeca (theetuin, lunchroom);
- meetings/proeverijen;
- ruimte voor het houden van workshops;
- meetings, seminars, exposities, trainingen etc.;
- huwelijkssluitingen;
- extensieve recreatie;
- verkopen van eigen producten.

In het verlengde van de vlonder is een in- en uitstap mogelijkheid voor kanoërs en zal tevens worden gebruikt als passantenplaats voor bezoekers die de Blauwe Meije per kano, sloep of SUP aandoen.

Beeldentuin

Naast genoemde elementen is de beeldentuin een belangrijk onderdeel in het bedrijf De Blauwe Meije. Voor de legalisatie van de beeldentuin is op 24 februari 2015 door de gemeente Nieuwkoop een omgevingsvergunning afgegeven. Echter is de functie van de tuin voor horeca doeleinden niet beschreven. In de beeldentuin worden de volgende activiteiten als een nieuw element beschouwd:

- ontvangstruimte;
- expositieruimte;
- ruimte voor kleine workshops;
- kleinschalige horeca (theetuin, lunchroom);
- meetings/proeverijen;
- ruimte voor het houden van workshops, meetings, seminars;
- exposities, trainingen etc huwelijkssluitingen;
- extensieve recreatie;
- het verkopen van streekproducten;
- uitbreiding parkeermogelijkheden (met 5 parkeerplaatsen).

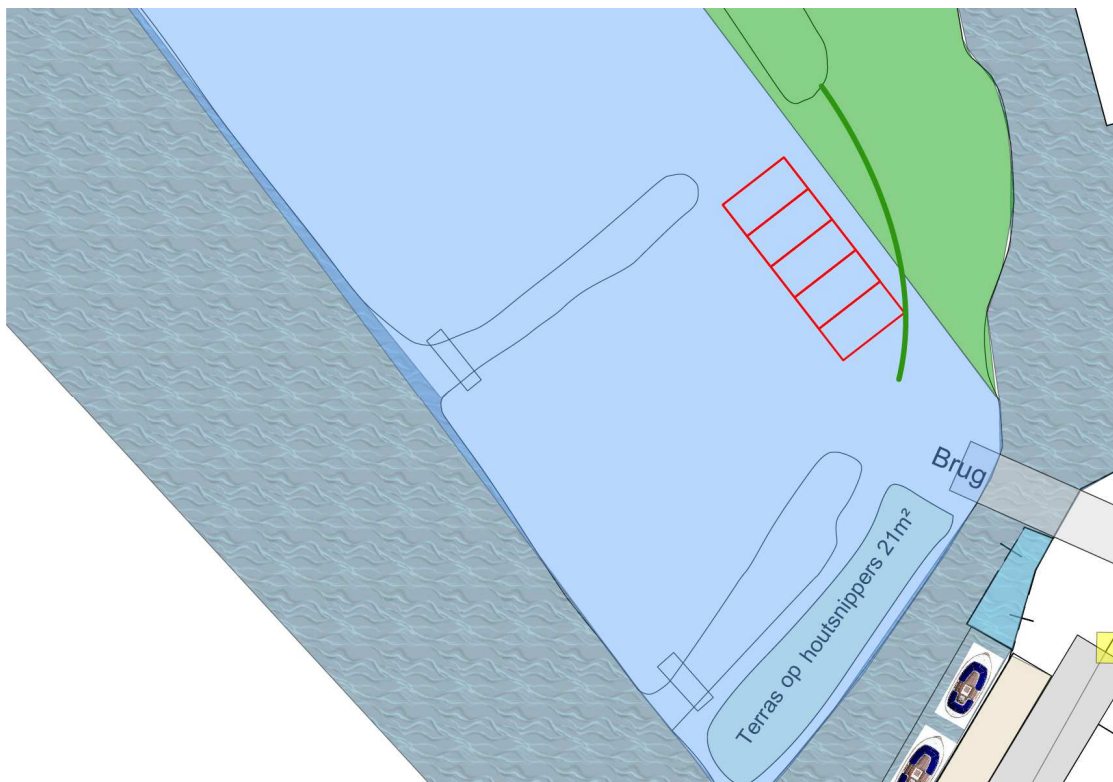


In de beeldentuin worden drie (natuurlijke) terrassen gerealiseerd en twee picknickplaatsen. De picknickplaatsen/terrassen hebben een omvang variërend van 21 m², 28 m² en 45 m². De terrassen worden op een natuurlijke manier ingepast in de omgeving en worden gerealiseerd op een ondergrond van houtsnippers.

Parkeren

Langs de openbare weg de Meije bevinden zich, op het terrein, 16 parkeerplaatsen. Via de planologische procedure worden deze bestaande parkeerplaatsen tot de recreatieve bestemming gerekend. In het zuidelijk deel van de beeldentuin is eveneens ruimte gereserveerd voor een zestal parkeerplaatsen. Ook deze zijn al gelegaliseerd middels de onherroepelijke omgevingsvergunning d.d. 24 februari 2015.

Overigens blijkt in de praktijk dat de aanwezige 16 parkeerplaatsen voor de gebouwen langs de openbare weg voldoende zijn. Echter heeft voor de (beoogde) activiteiten op Buitenplaats De Blauwe Meije een parkeeronderzoek plaatsgevonden (Goudappel Coffeng, 31 maart 2016), zie bijlage 4. Op basis van deze parkeerbalans wordt geconcludeerd dat er bij optimaal gebruik van de activiteiten op Buitenplaats De Blauwe Meije er maximaal 27 parkeerplaatsen noodzakelijk zijn. Dit houdt in dat er binnen het terrein nog eens vijf extra parkeerplaatsen dienen te worden gecreëerd. De vijf beoogde parkeerplaatsen zullen aan de zuidoostzijde in de beeldentuin worden gesitueerd, tegenover de huidige 6 parkeerplaatsen, zie figuur 2. Daar de parkeerplaats uitsluitend in geval van een tekort worden gebruikt (overloopfunctie) zullen geen blijvende maatregelen worden genomen, zoals bestraten of plaatsen betonplaten. Ook het ingraven van een eventuele lekbak is niet aan de orde. Bij gebruik van deze (mogelijke) parkeerplaatsen zal onder de motor van de auto een absorptiemat (disposable) worden geplaatst om vervuiling van bodem en (grond)water te voorkomen.



Figuur 2. Situering van de parkeerplaatsen in de beeldentuin



Weiland

Ten noordoosten van de beeldentuin ligt een weiland met een oppervlakte van 5200 m². Op het perceel zijn enkele bestaande bijgebouwen aanwezig ten behoeve van het houden van geiten en een afdak voor opslag van hout. Behalve het houden van kleinvee en educatie in de vorm van schapendrijven, zal het weiland gebruikt als uitloop voor de gasten om te genieten van de vergezichten.

2.3 Methode

Soortgericht onderzoek heeft op Buitenplaats de Blauwe Meije niet plaatsgevonden. Ter beoordeling van de situatie hebben in 2014 en 2015 diverse bezoeken aan de buitenplaats plaatsgevonden.

De effectenbeoordeling op het betreffende Natura 2000 gebied is in deze Voortoets voornamelijk bepaald aan de hand van een literatuurstudie



3. Beschermden soorten en habitattypen

3.1 Ligging t.o.v. het Natura 2000 gebied Nieuwkoopse Plassen en de Haeck

De planlocatie ligt deels in en deels aan de rand van het Natura 2000 gebied de Nieuwkoopse Plassen & de Haeck, zie figuur 3. De bebouwing, aanlegsteiger en beoogde passantenplaats en het terras bevinden zich net buiten de begrenzing van het Natura 2000 gebied. De beeldentuin met drie natuurlijke terrassen (houtsnippen) en het naastgelegen weiland zijn gelegen binnen de begrenzing van het Natura 2000 gebied (figuur 1). De begrenzing van het Natura 2000 gebied vormt tevens de begrenzing van het Nastuurnetwerk Nederland (NNN). Van een ecologische verbindingszone of een beschermd natuurmonument is op of direct aan de locatie geen sprake.



Figuur 3. Ligging van de beeldentuin (rood kader) in het Natura 2000 gebied de Nieuwkoopse Plassen en De Haeck.

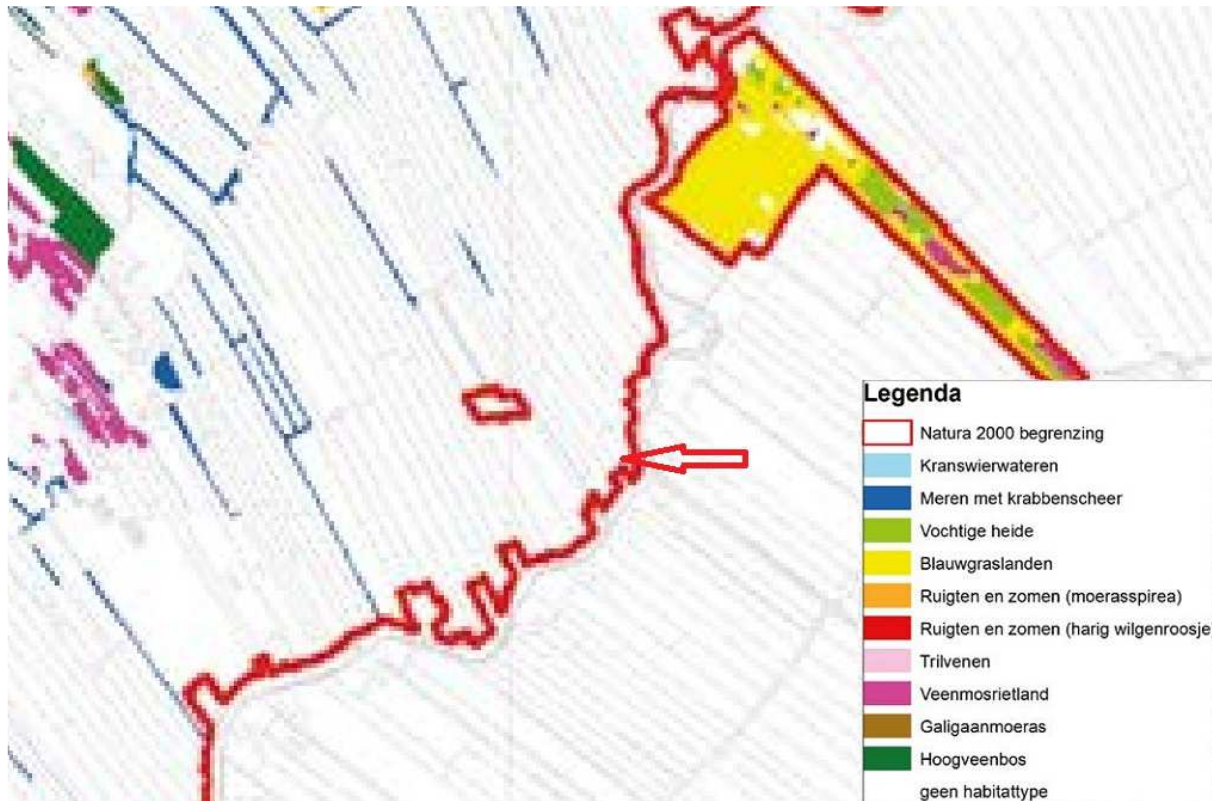

Het riviertje de Meije maakt zelf geen onderdeel uit van het Natura 2000 gebied de Nieuwkoopse Plassen & de Haeck (figuur 3). Echter vormen De Meijegraslanden, waarin de beeldentuin en het naastgelegen grasland van Buitenplaats De Blauwe Meije is gesitueerd, wel onderdeel van het Natura 2000 gebied. De Meije graslanden hebben echter een beperkte functie voor de meeste kwalificerende vogel- en habitatrictlijnsoorten, aangezien kwalificerende habitattypen ontbreken (figuur 4).

3.2 Instandhoudingsdoelstellingen

Voor het Natura 2000 gebied Nieuwkoopse Plassen en de Haeck hebben de instandhoudingsdoelstellingen betrekking op 9 habitattypen, 8 habitatsoorten, 6 broedvogelsoorten en 4 niet-broedvogelsoorten (bijlage 1).

Habitattypen

Met betrekking tot de kwalificerende habitattypen kan worden geconstateerd dat er op of in de directe omgeving van de projectlocatie geen kwalificerend habitattypen voorkomen (figuur 4). Binnen de Meijegraslanden, op tenminste 500 meter afstand van de projectlocatie, bevinden zich sloten die het beschermde habitatype "meren met krabben-scheer".



Figuur 4. Verspreiding van de beschermde habitatypes in het Natura 2000 gebied Nieuwkoopse Plassen en de Haeck t.o.v. Buitenplaats de Blauwe Meije (rode pijl). (bron: Beheerplan Natura 2000-gebied Nieuwkoopse Plassen en de Haeck, Provincie Zuid-Holland)

Habitatsoorten

Ook heeft het plangebied naar verwachting een beperkte functie voor de daarin aanwezige kwalificerende habitatsoorten, aangezien belangrijke factoren voor het functioneel leefgebied voor deze soorten ontbreken. Het terrein is namelijk gelegen direct langs het bebouwingslint aan de Meije en betreft grotendeels een als (beelden)tuin ingericht perceel. Met uitzondering van het naastgelegen weilandperceel en de omliggende watergangen zijn geen geschikte leefgebieden voor de aangewezen beschermde habitatsoorten aanwezig. Daarbij zijn de betreffende percelen zijn gelegen aan en in de Meijegraslanden. Aan de hand van de gegevens uit tabel 2 kan worden geconcludeerd dat slechts voor enkele soorten geschikt leefgebied aanwezig is in de Meijegraslanden.

Dit houdt in dat ontwikkelingen in de Meijegraslanden m.b.t. habitatsoorten een effect kan worden verwacht op de soorten kleine modderkruiper, bittervoorn en noordse woelmuis. Met betrekking tot het eventueel voorkomen van deze drie habitatsoorten kan ten aanzien van de horeca voorzieningen van de Blauwe Meije het volgende worden geconcludeerd:

- Het areaal aan open water (de Meije) wordt niet aangetast door de voorgenomen activiteiten, geschikt leefgebied van genoemde vissoorten zal dan ook niet verdwijnen of worden aangetast.
- Geschikt leefgebied voor de noordse woelmuis zoals ruigte, rietland en/of drassig hooiland, ontbreekt binnen de planlocatie.



Tabel 2. Beoordeling huidige kwaliteit leefgebieden habitatsoorten (bron: beheerplan Natura 2000-gebied Nieuwkoopse Plassen en de Haeck, Provincie Zuid- Holland)

	Deelgebied	Relevant voor soort in huidige situatie	Kwaliteitsaspect			Totaal
			Ecologische randvoorwaarde	Abiotiek	Samenhang met andere gebieden	
zeggekorfslak	Meijegraslanden	nee				n.v.t.
platte schijfhoren	Meijegraslanden	Nee				n.v.t.
gestreepte waterroofkever	Meijegraslanden	nee				n.v.t.
bittervoorn	Meijegraslanden	ja	onbekend, aanwezigheid zoetwatermosselen en onderwater vegetatie niet bekend	onbekend	onbekend	matig
kleine modderkruiper	Meijegraslanden	ja	goed	goed	goed	goed
meervleermuis	Meijegraslanden	nee				n.v.t.
noordse woelmuis	Meijegraslanden	Nauwelijks	goed	goed	goed	goed
groenknolorchis	Meijegraslanden	nee				n.v.t.

Vogelsoorten

Met betrekking tot het voorkomen van (broed)vogelsoorten ontbreekt in de Meijegraslanden eveneens grotendeels geschikt leefgebied. Alleen met betrekking tot de soorten kolgans en smient zijn de Meijegraslanden van belang voor kwalificerende niet-broedvogelsoorten, zie tabel 3. Voor de purperreiger en grote zilverreiger zijn de Meijegraslanden slechts beperkt van belang aangezien de ecologische randvoorwaarden matig of slecht zijn (tabel 3). Voor kolgans en smient zijn de Meijegraslanden voornamelijk als foerageergebied van belang, waarbij zij zich tegoed doen aan het eiwitrijke gras op de open agrarische cultuurgraslanden. Beide soorten hebben betrekkelijk veel rust en openheid van het landschap nodig om ongestoord te kunnen foerageren. De Blauwe Meije is gelegen tegen het dorpslint van de Meije, waardoor openheid ontbreekt en de locatie niet van groot belang zal zijn voor kolgans en smient. Ook de beplanting van de beeldentuin (knotwilgen) en het nabij gelegen bosje (natuurmonumenten) zorgen voor een meer besloten karakter, waardoor deze soorten de directe omgeving van de beeldentuin en het naastgelegen grasland niet (veelvuldig) zullen gebruiken om te foerageren. Daarbij zijn genoemde soorten vooral in de winterperiode aanwezig, en worden de beeldentuin en naastgelegen graslandperceel voornamelijk in de zomerperiode gebruikt voor recreatieve en educatieve doeleinden.

Voor grote zilverreiger en purperreiger kunnen de Meijegraslanden onderdeel uitmaken van het leefgebied. Het zal hierbij voornamelijk gaan om foerageergebied, belangrijk broed- of rustgebied ontbreekt in de Meijegraslanden. Sporadisch is het mogelijk dat voorbijvliegende of foeragerende exemplaren van deze soorten worden waargenomen in de (directe) omgeving van de Blauwe Meije.

Het verder ontwikkelen van de Blauwe Meije naar verwachting dan ook geen verslechtering van de instandhoudingsdoelstellingen tot gevolg door areaalafname van belangrijke habitattypen en/of belangrijk leef- of foerageergebied voor de kwalificerende habitat- en vogelrichtlijnsoorten. De aanlegsteiger, vanwaar sloep- kanoverhuur mogelijk is, is gelegen in de doorgaande vaarroute. Gezien het geringe aantal te verhuuren sloepen (2), wordt niet verwacht dat dit een significant negatief effect zal hebben op de instandhoudingsdoelstellingen het natura 200 gebied. Daarbij zijn voor het gebied (de Nieuwkoopse Plassen) verschillende vaarroutes aangegeven voor de recreatievaart, waarbij onderscheid wordt gemaakt tussen gemotoriseerde vaartuigen, kanoroutes / routes voor fluiserboten. Beschermde en kwetsbare gebieden worden hierbij ontzien.



Tabel 3. Beoordeling huidige kwaliteit leefgebieden broedvogelsoorten en niet- broedvogelsoorten (bron: Ontwerp beheerplan Natura 2000-gebied Nieuwkoopse Plassen en de Haeck, Provincie Zuid-Holland)

	Deelgebied	Relevant voor soort in huidige situatie	Kwaliteitsaspect					Totaal
			Leefgebied	Broedgebied		Rust- en foerageergebied		
				Compleetheid m.b.t. moerastypen	Ecologische randvoorwaarde	Abiotiek	Ecologische randvoorwaarde	
roerdomp	Meijegraslanden	nee						n.v.t.
purperreiger	Meijegraslanden	ja	slecht, cruciale moerastypen ontbreken	slecht, geschikt broedgebied ontbreekt	slecht	matig	slecht	slecht
zwartkopmeeuw	Meijegraslanden	nee						n.v.t.
zwarte stern	Meijegraslanden	nee						n.v.t.
snor	Meijegraslanden	nee						n.v.t.
rietzanger	Meijegraslanden	nee						n.v.t.

	Deelgebied	Relevant voor soort in huidige situatie	Kwaliteitsaspect		Totaal
			Rust- en foerageergebied		
			Ecologische randvoorwaarde	Abiotiek	
grote zilverreiger	Meijegraslanden	ja	matig, deels geschikt i.v.m. rust	goed	matig
kolgans	Meijegraslanden	ja	goed	goed	goed
smient	Meijegraslanden	ja	goed	goed	goed
krakeend	Meijegraslanden	nee			n.v.t.



4. Voortoets

In dit hoofdstuk wordt onderzocht of de voorgenomen plannen een negatief effect hebben op het Natura 2000-gebied Nieuwkoopse Plassen en de Haeck. Op deze vraag zijn drie antwoorden mogelijk:

- Er is zeker geen negatief effect te verwachten.
- Er is een mogelijk negatief effect, maar zeker geen significant negatief effect te verwachten.
- Er is kans op een significant negatief effect.

Met betrekking tot dit project worden zowel de voorgenomen werkzaamheden als de gevolgen ervan getoetst. De beoordeling van de activiteiten vindt plaats in drie stappen:

1. Bepalen of de voorgenomen activiteiten “nieuw” zijn.
2. Bepalen wat de mogelijke effecten kunnen zijn.
3. Bepalen of de kans bestaat dat de gevolgen kunnen leiden tot verslechtering van de kwaliteit van de aangewezen waarden.

4.1 Nieuwe activiteit

In de Natuurbeschermingswet is er sprake van “nieuw” indien de activiteiten nog niet in precies dezelfde vorm (dus zonder verandering van gegevens) eerder beoordeeld zijn. Het officieel in gebruik nemen van het erf, de terrassen (beeldentuin) voor (dag)recreatie en kleinschalige horecadoeleinden, verhuur van kano's en SUP's en een tweetal sloepen, het gebruik van het naastgelegen weiland voor educatieve doeleinden en de realisatie van vijf extra parkeerplaatsen in de beeldentuin is nog niet eerder getoetst aan de instandhoudingsdoelstellingen van het Natura 2000 gebied Nieuwkoopse Plassen en de Haeck en kan dan ook als “nieuwe activiteit” worden beschouwd.

Ten behoeve van de functieverandering van de bestaande bebouwing op het erf aan De Meije 300, heeft reeds een toetsing in het kader van de Natuurbeschermingswet 1998 plaatsgevonden (*Bureau Waardenburg - rapportnr. 14-238, 13 februari 2015*), zie bijlage 3. Het betreffende erf aan de Meije 300 wordt hierin expliciet benoemd. De toetsing voor de verruiming van het bestemmingsplan heeft betrekking op de volgende activiteiten:

- recreatieve activiteiten zoals kampeerboerderij, paarden-, kano-, roeiboot- of fietsverhuur, agrarische en overige dagrecreatie;

De gezamenlijke oppervlakte van het ander gebruik mag op een perceel met de aanduiding vrijkomende agrarische bebouwing per bouwvlak of bestemmingsvlak voor bovenstaande activiteiten meer bedragen dan 500m².

- Ambachtelijke landbouwproduct verwerkende bedrijven, overige ambachtelijke bedrijven;
- Kleinschalige horecagelegenheid, kinderopvang, manege.

De gezamenlijke oppervlakte van het andere gebruik mag op een perceel met de aanduiding vrijkomende agrarische bebouwing per bouwvlak of bestemmingsvlak voor bovenstaande activiteiten meer bedragen dan 100m².

Bij de activiteiten die als gevolg van de verruiming zijn toegestaan gaat het zonder uitzondering om kleinschalige activiteiten, waarbij op eigen terrein in parkeervoorzieningen moet worden voorzien. Recreatieve activiteiten zullen leiden tot een toename van dag- en waterrecreatie op de Meije en in het Natura 2000-gebied. Gelet op de restricties aan de maximale oppervlakten voor bedrijvigheid zal de potentiële toename beperkt zijn (Bijlage 3; *Bureau Waardenburg - rapportnr. 14-238, 13 februari 2015*).



In het rapport wordt geconcludeerd dat een aantal percelen met een “vab” (vrijkomende agrarische bebouwing) aanduiding zijn gelegen langs de Meije grenzend aan het Natura 2000-gebied Nieuwkoopse Plassen en De Haeck; waaronder de Meije 300. Op grond van de in dit rapport gepresenteerde objectieve gegevens zijn negatieve effecten als gevolg van de verruimde mogelijkheden voor het gebruik van percelen met een “vab” aanduiding op de instandhoudingsdoelen van het Natura 2000-gebied Nieuwkoopse Plassen en de Haeck uitgesloten (*Bureau Waardenburg - rapportnr. 14-238, 13 februari 2015*), zie bijlage 3.

Met dit rapport zijn de effecten van de functieverandering voor de aanwezige gebouwen reeds getoetst en is een negatief effect op het Natura 2000 gebied de Nieuwkoopse Plassen uitgesloten.

4.2 Mogelijke effecten van de inrichting en bijbehorende werkzaamheden

Met betrekking tot de effectenbeoordeling aangaande de beoogde functieveranderingen en de inrichting wordt getoetst aan de instandhoudingsdoelstellingen van het Natura 2000 gebied Nieuwkoopse Plassen en de Haeck en het bijbehorende aanwijzingsbesluit. Voor de toetsing is tevens gebruik gemaakt van het “Beheerplan Natura 2000-gebied Nieuwkoopse Plassen en De Haeck” periode 2015-2021 (*juni 2015, Provincie Zuid-Holland*). Bij de effectenbepaling zal worden getoetst aan de verstoringfactoren genoemd in tabel 4.

➤ Oppervlakte verlies en versnippering

Het verder ontwikkelen van Buitenplaats De Blauwe Meije met drie terrassen en twee picknickplaatsen en een extra overloop parkeerterrein voor vijf auto's heeft geen verslechtering van de instandhoudingsdoelstellingen tot gevolg door areaalafname van belangrijke habitattypen en/of belangrijk leef- of foerageergebied voor de kwalificerende habitat- en vogelrichtlijnsoorten. Ook het in gebruik nemen van het naastgelegen weiland voor educatieve doeleinden heeft geen effect op de instandhoudingsdoelstellingen of een areaal afname tot gevolg, aangezien zich op de locatie geen kwalificerende habitattypen en/of belangrijk leef- of foerageergebied voor de kwalificerende habitat- en vogelrichtlijnsoorten aanwezig zijn.

De aanlegsteiger, vanwaar sloep- kanoverhuur mogelijk is, is gelegen in de doorgaande vaarroute. Gezien het geringe aantal te verhuren sloepen (2), wordt niet verwacht dat dit een significant negatief effect zal hebben op de instandhoudingsdoelstellingen het natura 2000 gebied. Daarbij zijn voor het gebied (de Nieuwkoopse Plassen) verschillende vaarroutes aangegeven voor de recreatievaart, waarbij onderscheid wordt gemaakt tussen gemotoriseerde vaartuigen, kanoroutes / routes voor fluisterboten. Beschermde en kwetsbare gebieden worden hierbij ontzien.

Daarnaast wordt de voorgestane activiteiten van de Blauwe Meije gerealiseerd op de grens van het Natura 2000 gebied, waardoor ook van versnippering geen sprake kan zijn.

➤ Verzuring en vermesting door stikstof uit de lucht

Met de voorgestane activiteit is het mogelijk dat er op jaarbasis extra verkeersbewegingen plaats gaan vinden van en naar de Blauwe Meije. Hiervoor is een berekening uitgevoerd in de Aerius calculator (*aerius.nl*), zie bijlage 2. De hoogste depositiewaarde is hierbij 0,27 mol/ha/jr en overschrijdt hiermee de kritische depositiewaarde, echter is de gevraagde ontwikkelingsruimte beschikbaar en is een significante verslechtering uitgesloten.


Met betrekking tot de verhuur van de sloepen betreffen het twee sloepen aangedreven door een elektromotor (fluisterboten), waardoor van stikstofdepositie door toedoen van het bootverhuur geen sprake is.



Tabel 4. Verstoringfactoren per habitattypen (bron: <http://www.synbiosys.alterra.nl/natura2000/> - (Ministerie van Economische Zaken)

- zeer gevoelig
- gevoelig
- niet gevoelig
- ⊗ n.v.t.
- ... onbekend

Storingsfactor	Verstoringfactoren																		
	1	2	3	4	5	6	7	8	9	10	11	12	13	14	15	16	17	18	19
Kranswierwateren	■	■	■	■	■	■	■	■	■	■	■	■	■	■	■	■	■	■	■
Meren met krabbenscheer en fonteinkruiden	■	■	■	■	■	■	■	■	■	■	■	■	■	■	■	■	■	■	■
Vochtige heiden	■	■	■	■	■	■	■	■	■	■	■	■	■	■	■	■	■	■	■
Blauwgraslanden	■	■	■	■	■	■	■	■	■	■	■	■	■	■	■	■	■	■	■
Ruigten en zomen	■	■	■	■	■	■	■	■	■	■	■	■	■	■	■	■	■	■	■
Overgangs- en trilvenen	■	■	■	■	■	■	■	■	■	■	■	■	■	■	■	■	■	■	■
*Galigaanmoerassen	■	■	■	■	■	■	■	■	■	■	■	■	■	■	■	■	■	■	■
*Hoogveenbossen	■	■	■	■	■	■	■	■	■	■	■	■	■	■	■	■	■	■	■
*Noordse woelmuis	■	■	■	■	■	■	■	■	■	■	■	■	■	■	■	■	■	■	■
Bittervoorn	■	■	■	■	■	■	■	■	■	■	■	■	■	■	■	■	■	■	■
Gestreepte waterroofkever	■	■	■	■	■	■	■	■	■	■	■	■	■	■	■	■	■	■	■
Groenknolorchis	■	■	■	■	■	■	■	■	■	■	■	■	■	■	■	■	■	■	■
Kleine modderkruiper	■	■	■	■	■	■	■	■	■	■	■	■	■	■	■	■	■	■	■
Meervleermuis	■	■	■	■	■	■	■	■	■	■	■	■	■	■	■	■	■	■	■
Platte schijfhoren	■	■	■	■	■	■	■	■	■	■	■	■	■	■	■	■	■	■	■
Zeggekorfslak	■	■	■	■	■	■	■	■	■	■	■	■	■	■	■	■	■	■	■
Grote Zilverreiger (niet-broedvogel)	■	■	■	■	■	■	■	■	■	■	■	■	■	■	■	■	■	■	■
Kolgans (niet-broedvogel)	■	■	■	■	■	■	■	■	■	■	■	■	■	■	■	■	■	■	■
Krakeend (niet-broedvogel)	■	■	■	■	■	■	■	■	■	■	■	■	■	■	■	■	■	■	■
Purperreiger (broedvogel)	■	■	■	■	■	■	■	■	■	■	■	■	■	■	■	■	■	■	■
Rietzanger (broedvogel)	■	■	■	■	■	■	■	■	■	■	■	■	■	■	■	■	■	■	■
Roerdomp (broedvogel)	■	■	■	■	■	■	■	■	■	■	■	■	■	■	■	■	■	■	■
Smient (niet-broedvogel)	■	■	■	■	■	■	■	■	■	■	■	■	■	■	■	■	■	■	■
Snor (broedvogel)	■	■	■	■	■	■	■	■	■	■	■	■	■	■	■	■	■	■	■
Zwarte Stern (broedvogel)	■	■	■	■	■	■	■	■	■	■	■	■	■	■	■	■	■	■	■
Zwartkopmeeuw (broedvogel)	■	■	■	■	■	■	■	■	■	■	■	■	■	■	■	■	■	■	■



➤ Waterhuishouding

De voorgenomen activiteiten hebben geen gevolgen voor de waterkwaliteit, watersamenstelling, waterpeil of stroomsnelheid. Er vinden geen werkzaamheden plaats in of aan het water en er zijn worden geen activiteiten ondernomen die een effect kunnen hebben op (grond)waterstand of kwaliteit. De (extra) verhuur van fluisterboten (sloep), kano's en SUP's kunnen theoretisch gezien een effect hebben op het oppervlaktewater zoals golfslag of stroming. Gezien de vele, huidige vaarbewegingen in de Meije zal de toename van twee fluisterboten niet leiden tot een (significant) negatief effect.

Negatieve effecten met betrekking tot verzoeting, verzilting, verdroging en vernatting in het Natura 2000 gebied zijn dan ook niet aan de orde.

➤ Verandering dynamiek substraat

Tevens vinden er naar verwachting geen wijzigingen plaats in de dynamiek van het gebied. In de huidige situatie is weinig dynamiek aanwezig binnen de Meijegraslanden en zijn beschermde habitattypen niet aanwezig in de (directe omgeving) van het plangebied.

Echter kunnen door vaarbewegingen vertroebeling van water en bodem plaatsvinden. Hiermee wordt de dynamiek van het bodemsubstraat van de rivier de Meije verhoogt. Verandering in deze dynamiek kan een effect hebben op het voorkomen van bittervoorn en kleine modderkruiper aangezien deze gevoelig tot zeer gevoelig hiervoor kunnen zijn. De verhuur van twee fluisterboten en enkele kano's zullen gezien de vele vaarbewegingen in de Meije en de Nieuwkoopse plassen niet leiden tot extra (significant) negatieve effecten op het Natura 2000 gebied.

Andere activiteiten die van invloed kunnen zijn op het dynamiek van het substraat worden niet ontpleoid!

➤ Verontreiniging


Met de voorgenomen activiteiten kunnen negatieve effecten door verontreiniging worden uitgesloten. Er is geen sprake van gebruik van giftige of verontreinigende stoffen bij de exploitatie van de gebouwen, het erf, de terrassen of de bootverhuur. De sloepen zijn voorzien van een elektromotor, waardoor ook verontreiniging door brandstoflekkage of morsen wordt voorkomen.

Met betrekking tot de beoogde parkeermogelijkheden op het terrein van de Meije, dient er de mogelijkheid te zijn voor het gebruik van vijf extra parkeerplaatsen binnen de beeldentuin. Verontreiniging door olie- of brandstoflekkage zal actief worden voorkomen door het gebruik van absorptiematten (disposable) bij het, indien nodig, toepassen van deze ruimte als parkeerterrein. Hiermee wordt voorkomen dat verontreinigende stoffen in de bodem of het (grond)water terecht komen.

➤ Verstoring door geluid, licht en trillingen

Van verstoring door licht, geluid en trillingen door de voorgenomen activiteiten is nauwelijks sprake. De activiteiten van de Blauwe Meije betreffen hoofdzakelijk kleinschalige activiteiten ten behoeve van extensieve openlucht recreatie. Geluid is dan ook voornamelijk afkomstig van bezoekers en hebben geen significant negatief effect op het natura 2000 gebied. De verhuur van sloepen heeft betrekking op elektroboten, welke zijn ontworpen om geluidhinder te voorkomen. Ook hierbij is een significant negatief effect op de instandhoudingsdoelstelling van het Natura 200 gebied uitgesloten.

Verder kunnen de activiteiten op het terras leiden tot lichthinder in de directe omgeving, wanneer deze na zonsondergang wordt gebruikt. Verstoring door verlichting zal echter zeer beperkt zijn, aangezien de terrassen niet zijn of worden voorzien van (buiten)verlichting. Activiteiten op de Blauwe Meije duren hooguit tot 22:00 uur. Verlichting op het terras zal dan ook hoofdzakelijk bestaan uit kaarslicht, lantaarn of vuurkorf. Verder zijn de terrassen gelegen aan het bebouwingslint van de Meije, waardoor gebruik van genoemde verlichting opgaat in de verlichting van het dorpslint en aanwezige



straatverlichting. Verstoring van het Natura 2000 gebied door verlichting is dan ook niet aan de orde.

De activiteiten hebben meer verkeersbewegingen over de Meije tot gevolg, ook hierbij is verstoring door licht, geluid en trillingen mogelijk. Dergelijke bijbehorende (verkeers) bewegingen zullen zich veelal beperken tot het dorpslint van De Meije, waarmee deze op zullen gaan in de huidige verkeersbewegingen en de bestaande bebouwing. Aan de Meije en de Middenweg heeft in opdracht van de gemeente Woerden in de periode van 17-30 september 2014 een verkeertelling plaatsgevonden. Hieruit bleek dat de verkeersdruk van het gemotoriseerde verkeer in het weekend hoger is dan op een werkdag, maar nog altijd lager dan 100 motorvoertuigen per uur. Een dergelijke verkeersdruk kan als "laag" worden beschouwd en is vergelijkbaar met een maximale verkeersdruk voor een woonerf (*Goudappel Coffeng, 31 maart 2016*). Tevens wordt in het parkeeronderzoek (bijlage 4) geconcludeerd dat de verkeerstoename op de Meije en Middenweg niet leidt tot een wezenlijk ander verkeersbeeld ten opzicht van de huidige situatie. Aan de hand hiervan kan dan ook worden aangenomen dat de toename van de verkeersdruk niet zal leiden tot extra verstoring door geluid, licht en trillingen.


Op piekmomenten zullen de parkeerplaatsen in de beeldentuin mogelijk ook in gebruik worden genomen. Hiermee kan verstoring van licht geluid en trillingen optreden i.v.m. het rijden van voertuigen in het Natura 2000 gebied. Zoals gesteld krijgen de parkeerplaats geen reguliere gebruiksfunctie, maar zullen uitsluitend in geval van een tekort worden gebruikt. Volgens het parkeeronderzoek (bijlage 4, *Goudappel Coffeng, 31 maart 2016*) vindt de overbelasting van de huidige parkeerbelasting plaats op de werkdagmiddag. Tijdens de avond en de nacht is er geen sprake van te hoge parkeerbelasting, waardoor kan worden aangenomen dat verstoring door verlichting niet aan de orde is, aangezien het gebruik van deze parkeerplaatsen in de avond en de nacht niet plaatsvindt. De effecten van geluid en trillingen door het toelaten van vijf extra autobewegingen gedurende piekmomenten in het zomerseizoen zullen naar verwachting verwaarloosbaar zijn; het betreft enkele momenten gedurende de dagperiode. De toe te laten voertuigen kunnen zich uitstuitend stapvoets over het erf en de houtsnippers verplaatsen, waardoor weinig geluid dan wel trillingen vrijkomen. Daarbij betreft het een afstand van hooguit 50 meter. Tevens bevinden de parkeerplaatsen zich in de beslotenheid van de beeldentuin, waardoor de uitstraling van licht en geluid naar het Natura 2000 gebied beperkt zal zijn. Gezien het beperkte gebruik dat hoofdzakelijk overdag zal plaatsvinden, wordt niet verwacht dat er een significant negatief effect optreedt aan het Natura 2000 gebied de Nieuwkoopse Plassen door toedoen van licht, geluid en trillingen.

Het gebruik van de beeldentuin, het erf en het naastgelegen graslandperceel voor horeca en recreatieve/educatieve doeleinden kan een verstoring van geluid door de aanwezige bezoekers tot gevolg hebben. Aangezien kwalificerende habitat- en (broed)vogelsoorten slechts in beperkte mate gebruik maken van het gebied en de directe omgeving, wordt niet verwacht dat dergelijk geluiden zullen leiden tot een significant negatief effect in het Natura 2000 gebied. Gezien de ligging en de relatief kleine schaal van de Blauwe Meije en de voorgenomen activiteiten zal dit niet leiden tot (extra) verstoring door geluid. Tevens bevinden de terrassen zich in de beslotenheid van de beeldentuin, waardoor de uitstraling van licht en geluid naar het Natura 2000 geen negatieve effecten zullen hebben.

➤ *Optische verstoring en verstoring door mechanische effecten*

Mogelijk leidt de aanwezigheid van extra voorzieningen aan Buitenplaats de Blauwe Meije tot extra menselijke activiteiten en verkeersbewegingen, welke een (extra) optische verstoring en/of mechanische effecten tot gevolg kunnen hebben. Gezien de relatief kleine schaal van de voorzieningen aan de Blauwe Meije, zullen de activiteiten niet leiden tot (extra) optische verstoring.

De bijbehorende (verkeers) bewegingen zullen zich veelal beperken tot het dorpslint van De Meije, waarmee deze optische en mechanische effecten op zullen gaan in de huidige




verkeersbewegingen en de bestaande bebouwing. Aan de Meije en de Middenweg heeft in opdracht van de gemeente Woerden in de periode van 17-30 september 2014 een verkeertelling plaatsgevonden. Hieruit bleek dat de verkeersdruk van het gemotoriseerde verkeer in het weekend hoger is dan op een werkdag, maar nog altijd lager dan 100 motorvoertuigen per uur. Een dergelijke verkeersdruk kan als “laag” worden beschouwd en is vergelijkbaar met een maximale verkeersdruk voor een woonerf (*Goudappel Coffeng, 31 maart 2016*). Tevens wordt in dit parkeeronderzoek (bijlage 4) geconcludeerd dat de verkeersstroom op de Meije en Middenweg niet leidt tot een wezenlijk ander verkeersbeeld ten opzicht van de huidige situatie. Aan de hand hiervan kan dan ook worden aangenomen dat de toename van de verkeersdruk niet zal leiden tot extra optische verstoring of verstoring door mechanische effecten.

Op piekmomenten bestaat de mogelijkheid om de parkeerplaatsen in de beeldentuin te gebruiken. Hiermee kan optische verstoring en verstoring door mechanische effecten optreden i.v.m. het rijden van voertuigen in het Natura 2000 gebied. Zoals gesteld krijgen de parkeerplaats geen reguliere gebruiksfunctie, maar zullen uitsluitend in geval van een tekort worden gebruikt. De optische verstoring of mechanische effecten door het toelaten van vijf extra autobewegingen gedurende piekmomenten in het zomerseizoen, zullen naar verwachting verwaarloosbaar zijn; het betreft enkele momenten gedurende de dagperiode. De toe te laten voertuigen kunnen zich uitsluitend stapvoets over het erf en de houtsnippers verplaatsen over een maximale afstand van hooguit 50 meter. De parkeerroute loopt tevens door de besloten beeldentuin, waardoor optische en mechanische effecten worden afgeschermd. Gezien het beperkte gebruik dat hoofdzakelijk overdag zal plaatsvinden, wordt niet verwacht dat er een significant negatief effect optreedt aan het Natura 2000 gebied de Nieuwkoopse Plassen door optische verstoring en verstoring door mechanische effecten.

Ook het gebruik van de beeldentuin, het erf en het naastgelegen graslandperceel voor horeca en recreatieve/educatieve doeleinden kan een optische verstoring en verstoring door mechanische effecten door de aanwezige bezoekers tot gevolg hebben. De meeste activiteiten bevinden zich in de beslotenheid van de beeldentuin, waardoor de uitstraling van bewegingen naar het Natura 2000 gebied zeer beperkt zal zijn. Met name met het betrekken van het naastgelegen grasland voor recreatief medegebruik, kan worden verwacht dat dit verstoring door mechanische effecten (wandelaars) tot gevolg zal hebben. Gezien de ligging en de relatief kleine schaal van de Blauwe Meije en de voorgenomen activiteiten, zal dit echter niet leiden tot een significante verstoring door mechanische effecten, aangezien kwalificerende habitat- en (broed)vogelsoorten in beperkte mate gebruik maken van het projectgebied en de directe omgeving. Daarbij ligt het betreffende grasland perceel min of meer ingesloten tussen de met opgaande groenelementen begroeide Beeldentuin en het dorpslint de Meije. De uitstraling van dergelijke kleinschalige activiteiten in gebied is hierdoor zeer beperkt, waarmee kan worden uitgesloten dat dergelijke bewegingen zullen leiden tot een significant negatief effect op de instandhoudingsdoelstellingen van het Natura 2000 gebied.

Ook de sloep- en kanoverhuur kan leiden tot extra optische verstoring of verstoring door mechanische effecten. In het Natura 2000 gebied is echter een netwerk van vaarroutes aanwezig, waarbij reeds een bepaalde zonerings- / regulering aanwezig is ten aanzien van de kwetsbare gebieden in de Nieuwkoopse Plassen. Het Beheerplan Natura 2000 gebied Nieuwkoopse plassen en De Haeck periode 2015 - 2021 (*Provincie Zuid-Holland, juni 2015*) zegt hierover het volgende:

“Een toename van natuurvriendelijke recreatie activiteiten behoeft geen negatief effect te hebben op de waarden van het gebied. In de huidige situatie is er al sprake van zonerings- van gebieden en al dan niet toegankelijkheid van een deel van het natuurgebied. Er zijn regels opgesteld over de soort en afmeting van de vaartuigen in deze gebieden. Samen met de regels over het varen tot een half uur na zonsondergang bieden ze in de toekomst



voldoende zekerheid en bescherming voor zowel de natuur- als de recreatiemogelijkheden.”

Het verhuurpunt van de Blauwe Meije is gelegen aan een reeds bestaande (doorgaande) vaarroute. De toename van twee elektroboten (sloepen) en enkele kano's zal gezien het huidige watersportgebruik geen significant negatief effect hebben door toedoen van optische verstoring of verstoring door mechanische effecten. Tevens bevinden de terrassen en aanlegsteigers zich in de beslotenheid van de beeldentuin, waardoor de uitstraling van menselijke activiteiten naar het Natura 2000 gebied beperkt zal zijn. Ook het beoogde klompenhok (entree) is gesitueerd aan de bestaande bebouwing en vinden de werkzaamheden ten opzichte van het Natura 2000 gebied plaats in de beslotenheid van de beeldentuin. Hierdoor kan optische verstoring of verstoring door mechanische effecten worden uitgesloten.

➤ **Verandering populatiedynamiek of soortensamenstelling**

Met de voorgenomen activiteiten kan er vanuit worden gegaan dat er geen (significant) negatief effect optreedt in de soortensamenstelling of dat deze een verandering in de populatiedynamiek teweeg brengen. De activiteiten vinden plaats aan de rand van het Natura 2000 gebied en hebben geen betrekking op belangrijke habitattypen of (deel)populaties van beschermde soorten.

4.3 Mogelijke gevolgen van cumulatie

De voorgenomen activiteiten zijn blijvend van aard en kunnen samen met andere activiteiten in de directe omgeving leiden tot cumulatieve effecten. Met betrekking tot andere recreatieve activiteiten in de omgeving van de Blauwe Meije zijn echter geen nieuwe voornemens tot recreatieve activiteiten bekend of in behandeling.



5. Conclusies en advies

Hieronder worden de conclusies van de Voortoets in het kader van de natuurbeschermingswet beschreven. Stapsgewijs wordt aangegeven welke vervolgstappen noodzakelijk zijn en of een vergunningsaanvraag noodzakelijk is.

5.1 Voortoets Natuurbeschermingswet 1998

Met betrekking tot het Natura 2000 gebied Nieuwkoopse Plassen en de Haeck kan worden geconcludeerd dat er geen negatieve effecten zullen optreden door toedoen van de beoogde functiewijzigingen.

Met betrekking tot de functiewijzigingen van de gebouwen en het erf, is reeds uit een eerder uitgevoerde natuurtoets (*Bureau Waardenburg - rapportnr. 14-238, 13 februari 2015*) gebleken dat, onder meer aan De Blauwe Meije (Meije 300), significant negatieve effecten op de instandhoudingsdoelstellingen niet aan de orde zijn. In dit onderzoek (zie bijlage 3) wordt het volgende geconcludeerd:

In het rapport wordt geconcludeerd dat een aantal percelen met een “vab” (vrijkomende agrarische bebouwing) aanduiding zijn gelegen langs de Meije grenzend aan het Natura 2000-gebied Nieuwkoopse Plassen en De Haeck. Op grond van de in dit rapport gepresenteerde objectieve gegevens zijn negatieve effecten als gevolg van de verruimde mogelijkheden voor het gebruik van percelen met een “vab” aanduiding op de instandhoudingsdoelen van het Natura 2000-gebied Nieuwkoopse Plassen en de Haeck uitgesloten (Bureau Waardenburg - rapportnr. 14-238, 13 februari 2015).

Aan de hand van literatuurgegevens is tevens gebleken dat de andere onderdelen van de projectlocatie, de beeldentuin en het naastgelegen weiland, ruim buiten gevoelige en beschermde habitattypen en leefgebieden van beschermde soorten zijn gelegen. De kwalificerende habitattypen, genoemd in de instandhoudingsdoelstellingen, worden niet aangetast of vernietigd door de beoogde activiteiten en wijzigingen in gebruik.

Daarbij zijn de activiteiten van de Blauwe Meije relatief kleinschalig en vallen onder de noemer extensieve openluchtrecreatie. Hierdoor zullen de effecten op het Natura 2000 gebied zeer beperkt zijn, daarbij worden eventuele effecten door menselijke activiteiten (geluid, licht en mechanische effecten) naar het Natura 2000 gebied toe verzacht door de beslotenheid van (de beplanting in en om) de beeldentuin. Ook de ligging ten opzichte van het dorpslint de Meije, bepaald mede dat een significant negatief effect door optische verstoring of mechanische effecten niet of nauwelijks aan de orde zijn door toedoen van het recreatief (mede) gebruik op het naastgelegen graslandperceel.

De kwalificerende habitat- en vogellijnsoorten ondervinden geen verstoring van de realisatie van het klompenhok (entree), de passantenplaats bij het terras aan de Meije en de vijf (overloop) parkeerplaatsen in de beeldentuin. De activiteiten vinden niet plaats in geschikt leefgebied voor bedoelde soorten.

Echter dient hierbij wel de opmerking te worden gemaakt dat indien de vijf parkeerplaatsen (meer) intensief worden gebruikt en er wordt overgegaan naar een verdere inrichting ervan als blijvend element, er nader moet worden bepaald of verstoring door licht, geluid en trillingen dan wel optische verstoring of verstoring door mechanische effecten aan de orde is.




Tevens biedt het Beheerplan Natura 2000 gebied Nieuwkoopse plassen en De Haeck periode 2015 - 2021 (*Provincie Zuid-Holland, juni 2015*) ruimte voor de ontwikkeling van recreatieve mogelijkheden. De ontwikkeling van extra recreatiemogelijkheden in en om de plassen is goed voor de lokale economie. De ingrediënten om de recreatieve mogelijkheden uit te bouwen zijn aanwezig. Er liggen vele kansen voor ondernemers, die in staat zijn om met nieuwe concepten in te spelen op de bijzondere combinatie van unieke natuur in een Natura 2000-gebied, waterrecreatie op plassen in een afwisselende schilderachtige landschappelijke setting en dorpen, polders en veengebieden met een rijke cultuur-historische achtergrond (*Provincie Zuid-Holland, juni 2015*).

De beeldentuin is sinds 1993 reeds een schakel in de recreatieve voorzieningen van het gebied. Uit het Beheerplan Natura 2000 gebied Nieuwkoopse plassen en De Haeck periode 2015 - 2021 (*Provincie Zuid-Holland, juni 2015*) blijkt dat de beschreven vormen van huidig recreatief gebruik geen gevaar vormen voor de instandhoudingsdoelstellingen. Huidige gebruiksvormen / activiteiten waarvan vast staat dat ze de natuurlijke kenmerken niet aantasten en daarmee geen gevolgen hebben op (het behalen van) de instandhoudingsdoelstellingen kunnen worden opgenomen in het beheerplan en onverkort doorgang vinden.

5.2 Mogelijke gevolgen van cumulatie

Voor zover bekend, zijn er geen andere voornemens tot recreatieve activiteiten bekend in de directe omgeving van de projectlocatie. De locatie van de Blauwe Meije is gelegen langs bestaande fiets-, wandel- en vaarroutes en sluit hiermee aan op de recreatieve netwerken binnen het gebied en leidt niet tot een ruimtelijke verruiming van deze bewegingen.

Hiermee kan er van worden uitgegaan dat er geen extra verstorende effecten zijn te verwachten ten gevolge van cumulatie. Aangezien negatieve effecten door toedoen van de beoogde activiteiten en de wijzigingen in het gebruik kunnen worden uitgesloten, kan er tevens vanuit worden gegaan dat ook cumulatie van effecten niet zal optreden.



Literatuurlijst

- Provincie Zuid-Holland, september 2015. Document PAS-gebiedsanalyse Herstelstrategieën voor Nieuwkoopse Plassen & De Haeck; PAS periode 2015 - 2021. Aeries Monitor 15
- Provincie Zuid-Holland, juni 2015. Beheerplan Natura 2000-gebied Nieuwkoopse Plassen & De Haeck periode 2015 - 2021. Bureau Mediadiensten, Provincie Zuid-Holland, Den Haag
- Smit G.F.J., 13 februari 2015, *Natuurtoets Bestemmingsplan Landelijk gebied Woerden, Kamerik, Zegveld, herziening 3 – toetsing in het kader van de Natuurbeschermingswet 1998*, Bureau rapportnr. 14-238, Bureau Waardenburg, Culemborg
- 't Hart. A.M.C., december 2009, Habitat Voorkeur van de Noordse Woelmuis (microtus oeconomus) in een Veengebied; Een populatie onderzoek met lifetraps uitgevoerd in de Nieuwkoopse plassen ten behoeve van toekomstig beheer. Open Universiteit Nederland, uitgevoerd bij Natuurmonumenten
- Creemers R.C.M. & van Delft J.J.C.W., 2009, *De amfibieën en reptielen van Nederland – Nederlandse fauna 9*, Nationaal Historisch Museum Naturalis, European Invertebrate Survey Nederland, Leiden
- Broekhuizen, S., B. Hoekstra, V. van Laar, C. Smeenk & J.B.M. Thissen, 1992, *Atlas van de Nederlandse zoogdieren*, KNNV, Utrecht
- Krijgsveld K.L., Smits R.R., van der Winden J., 23 december 2008, *Verstoringsgevoeligheid van vogels, update literatuurstudie naar de reacties van vogels op recreatie*, Bureau Waardenburg bv, Culemborg
- Bos F., Bosveld M., Groenendijk D., van Swaay C., Wynhoff I., De Vlinderstichting, 2006, *De Dagvlinders van Nederland (Lepidoptera: Hesperioidea, Papilionoidea)*, *Nederlandse fauna 7*, Nationaal Natuurhistorisch Museum Naturalis, KNNV Uitgeverij, European Invertebrate Survey – Nederland, Leiden
- Nederlandse vereniging voor Libellenstudie, 2002, *De Nederlandse libellen (Odonata)*, *Nederlandse fauna 4*, Nationaal Natuurhistorisch Museum Naturalis, KNNV Uitgeverij, European Invertebrate Survey – Nederland, Leiden
- Dienst Regelingen (2009). *Aangepaste beoordeling ontheffing ruimtelijk ingrepen Flora- en faunawet.*
- Dienst Regelingen (2009). *Aangepaste lijst jaarrond beschermde vogelnesten ontheffing Flora- en faunawet ruimtelijk ingrepen.*
- Koninklijke Vermande (1999-2009) Planten en dieren, Flora- en faunawet, band 1, 2, 3, 4 en 5, SDU Uitgeverij, Den Haag
- Ministerie van Landbouw, Natuur en Voedselkwaliteit, 2004, 501, algemene Maatregel van Bestuur in verband met wijziging van artikel 75 van de Flora- en faunawet en enkele andere wijzigingen. Staatsblad van het Koninkrijk der Nederlanden, 2004.
- Ministerie van Landbouw, Natuur en Voedselkwaliteit, 26 augustus 2009, corr.046, Wijziging beoordeling ontheffing Flora- en faunawet bij ruimtelijke ingrepen, Dienst Regelingen, Den Haag.
- www.earius.nl
- www.telmee.nl
- www.zuid-holland.nl
- www.rvo.nl
- www.rijksoverheid.nl
- www.synbiosys.alterra.nl/natura2000/