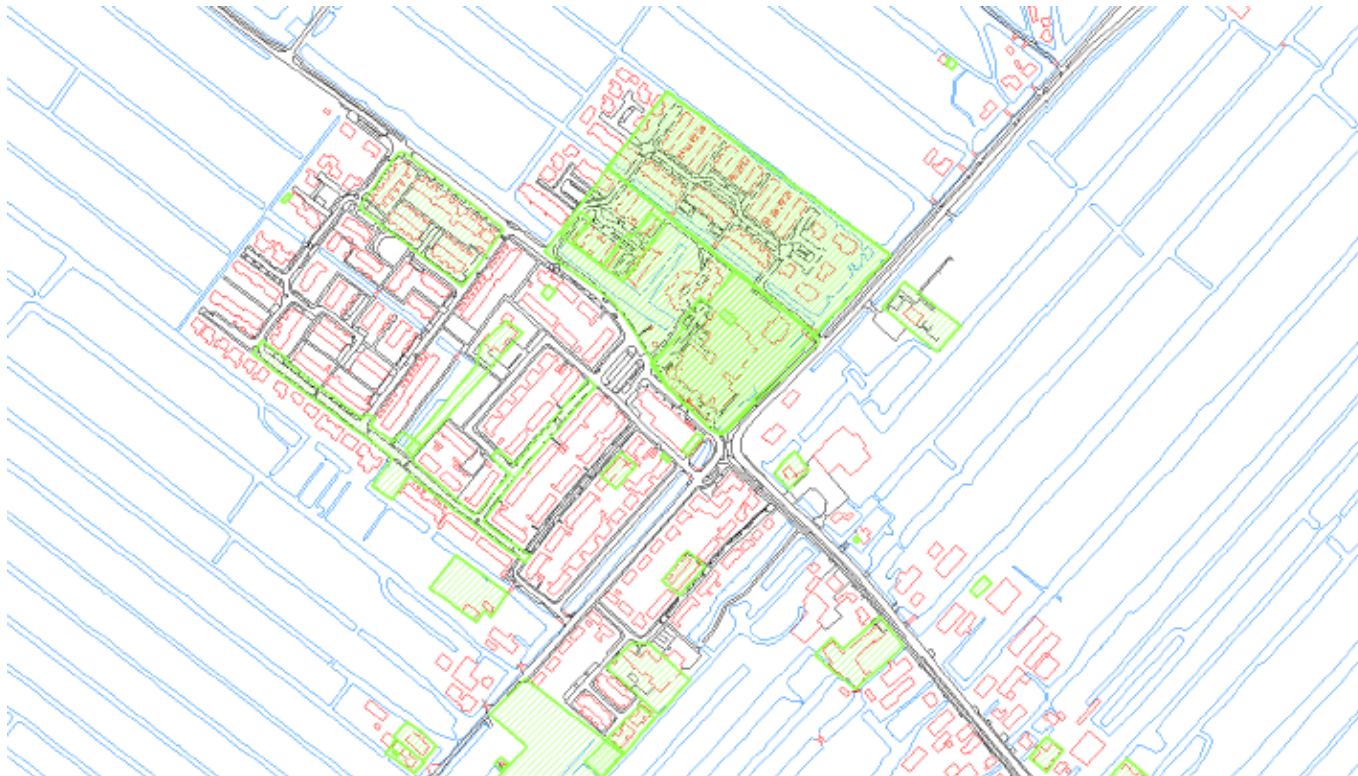



BIJLAGE 3

Onderzochte locaties

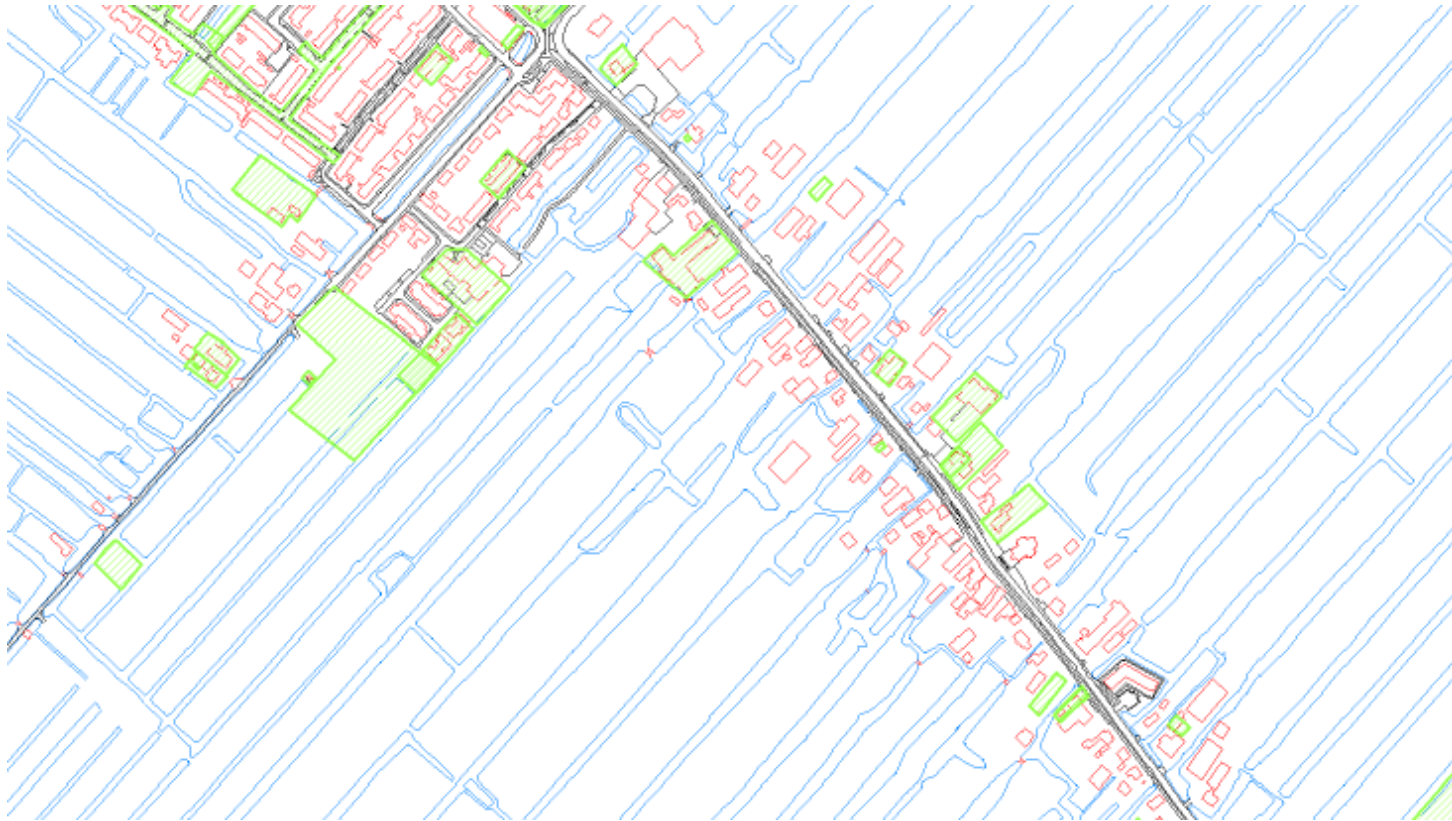
Onderzochte locaties noordelijk deel




Bron: Bodeminformatiesysteem Omgevingsdienst regio Utrecht (oktober 2012)

 Onderzoekslocaties

Onderzochte locaties zuidelijk deel



Bron: Bodeminformatiesysteem Omgevingsdienst regio Utrecht (oktober 2012)

 Onderzoekslocaties

Tabel: Uitgevoerde bodemonderzoeken binnen het plangebied.

type onderzoek	Document nr.	Rapport datum	Adres	Plaatsnaam
Verkennd onderzoek NEN 5740	03.25115/AB	30-6-2003	Boschsloot 26	ZEGVELD
Verkennd onderzoek NEN 5740	630242	28-5-1996	Boschsloot 26	ZEGVELD
Indicatief onderzoek	500	28-9-1987	Clausstraat	ZEGVELD
Monitoringsrapportage	PB/RvdZ 310-860925	12-9-1986	Dorpstraat 3339	ZEGVELD
Monitoringsrapportage	PB/RvdZ 310-860743	18-7-1986	Dorpstraat 3339	ZEGVELD
Nader onderzoek	310	30-3-1987	Dorpstraat 3339	ZEGVELD
Oriënterend onderzoek	82/3170	1-1-1983	Dorpstraat 3339	ZEGVELD
Historisch onderzoek	5802740a	25-5-1999	Esdoornlaan 4	ZEGVELD
Verkennd onderzoek NEN 5740	5169.99	9-8-1999	Esdoornlaan 4	ZEGVELD
Nader onderzoek	912212	21-8-2009	Hoofdweg 106	ZEGVELD
Verkennd onderzoek NEN 5740	RP 4555	14-7-1999	Hoofdweg 106	ZEGVELD
Verkennd onderzoek NEN 5740	R 1209	6-7-1994	Hoofdweg 117	ZEGVELD
Nader onderzoek	5819/MB	13-4-2001	Hoofdweg 119	ZEGVELD
Verkennd onderzoek NEN 5740	31-1-2001	31-1-2001	Hoofdweg 119	ZEGVELD
Verkennd onderzoek NEN 5740	WOE/97/1242/730064LS	3-2-1997	Hoofdweg 139	ZEGVELD
Oriënterend onderzoek	9105/028.00	12-1-2001	Hoofdweg 14	ZEGVELD
Verkennd onderzoek NEN 5740	562	5-4-1993	Hoofdweg 22	ZEGVELD
Verkennd onderzoek NEN 5740	7172	9-9-2003	Hoofdweg 27	ZEGVELD
Verkennd onderzoek NEN 5740	3424	19-9-1997	Hoofdweg 4	ZEGVELD
Verkennd onderzoek NEN 5740		31-3-1994	Hoofdweg 40	ZEGVELD
Indicatief onderzoek	500	28-9-1987	Hoofdweg 48	ZEGVELD
Indicatief onderzoek	564	20-1-1988	Hoofdweg 50-54	WOERDEN
Nader onderzoek		13-6-1990	Hoofdweg 50-54	WOERDEN
Historisch onderzoek	58-02-721a	2-2-1999	Hoofdweg 51	ZEGVELD
Verkennd onderzoek NEN 5740	901192.brf	19-5-1999	Hoofdweg 51	ZEGVELD
Verkennd onderzoek NEN 5740	PR 6574	17-1-2002	Hoofdweg 70	ZEGVELD
Verkennd onderzoek NEN 5740	5120.95	2-6-1995	Hoofdweg 94	ZEGVELD
Verkennd onderzoek NEN 5740	3210	26-5-1997	Julianalaan 1	ZEGVELD
Indicatief onderzoek	355	23-3-1987	Middenweg	ZEGVELD
Indicatief onderzoek	500	28-9-1987	Middenweg	ZEGVELD
Verkennd onderzoek NEN 5740	00.21103/AB	15-11-2000	Middenweg 1	ZEGVELD
Verkennd onderzoek NEN 5740	3699	19-2-1998	Middenweg 23	ZEGVELD
Indicatief onderzoek	500	28-9-1987	Milandweg	ZEGVELD
Indicatief onderzoek	417	6-5-1987	Milandweg	ZEGVELD
Indicatief onderzoek	356	23-3-1987	Milandweg	ZEGVELD
Nader onderzoek	1916	22-8-1991	Milandweg	ZEGVELD
Verkennd onderzoek NEN 5740	3105	17-6-1993	Milandweg	ZEGVELD
Historisch onderzoek	58-02-722	4-2-1999	Milandweg 34	ZEGVELD
Verkennd onderzoek NEN 5740	4499	1-6-1999	Milandweg 34	ZEGVELD
Indicatief onderzoek	500	28-9-1987	Molenweg	ZEGVELD
Verkennd onderzoek NEN 5740	Wd10.5	30-3-1998	Molenweg 0	ZEGVELD
Verkennd onderzoek NEN 5740	WN-15790	29-6-2006	Molenweg 45	ZEGVELD
Verkennd onderzoek NEN 5740	5108.03	16-5-2003	Molenweg 47	ZEGVELD
Verkennd onderzoek NEN 5740	7233	17-10-2002	Molenweg 47	ZEGVELD
Verkennd onderzoek NEN 5740	4995	29-2-2000	Molenweg AB 42	ZEGVELD
Aanvullend rapport	773-V	14-8-2003	Nieuwstraat 11nabi	ZEGVELD
Verkennd onderzoek NEN 5740	773-III	14-8-2003	Nieuwstraat 11nabi	ZEGVELD
Verkennd onderzoek NEN 5740	1643	10-3-1995	Nieuwstraat 20-26	ZEGVELD
Indicatief onderzoek	500	28-9-1987	Nieuwstraat 9	ZEGVELD
Verkennd onderzoek NEN 5740	C98-359/MI	23-7-1998	Prinses Beatrixstraat 9	ZEGVELD
Aanvullend rapport	9198	1-11-2004	Willem Alexanderstraat	ZEGVELD
Verkennd onderzoek NEN 5740	9198	4-11-2004	Willem Alexanderstraat	ZEGVELD