




BIJLAGE 5

ONDERZOEK LUCHTKWALITEIT

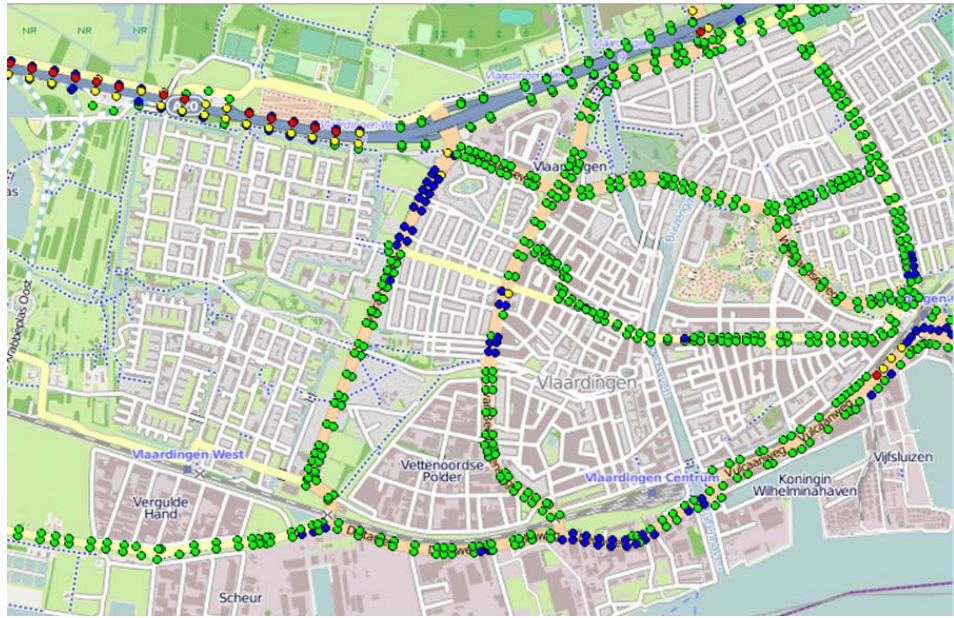


BESTEMMINGSPLAN

VETTENOORDSEPOLDER OOST

Zoom in op gemeente:
 Vlaardingen

Jaar
 2011 variant



Thematisch inkleuren

Wegvakken
 geen

Rekenpunten
 NO2-concentratie

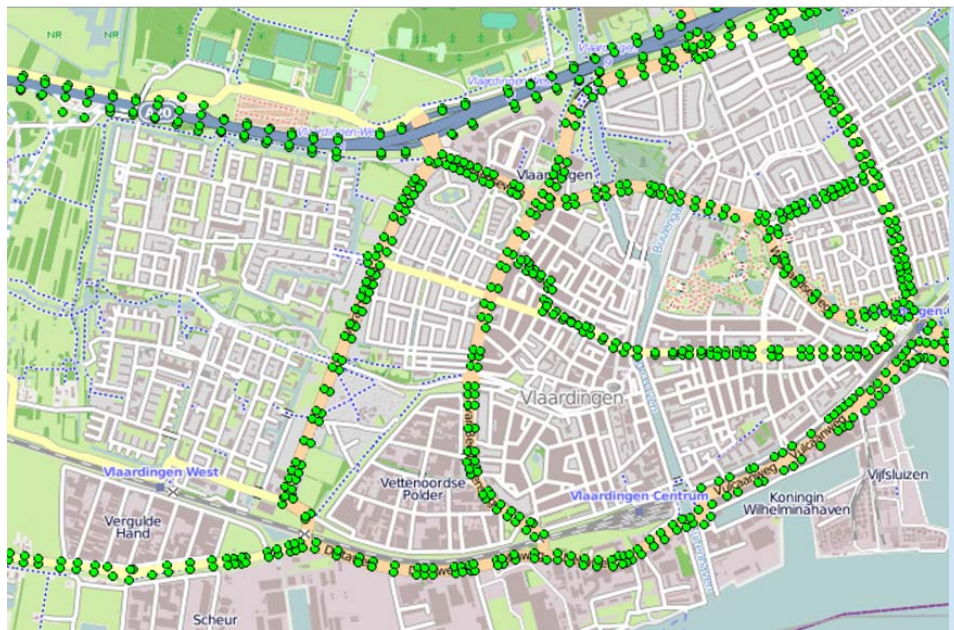
Overdracht
 geen

soort wegvak
 SRM1-wegvak
 SRM2-wegvak

NO2-concentratie
 < 37 ug/m3
 37 - 38 ug/m3
 39 - 40 ug/m3
 41 - 42 ug/m3
 > 42 ug/m3

Zoom in op gemeente:
 Vlaardingen

Jaar
 2011 variant



Thematisch inkleuren

Wegvakken
 geen

Rekenpunten
 PM10-concentratie

Overdracht
 geen

soort wegvak
 SRM1-wegvak
 SRM2-wegvak

PM10-concentratie
 < 30 ug/m3
 30 - 31.6 ug/m3
 31.6 - 32.6 ug/m3
 32.6 - 33.6 ug/m3
 > 33.6 ug/m3

Zoom in op gemeente:
 Vlaardingen

Jaar
 2015 variant



Thematisch inkleuren

Wegvakken
 geen

Rekenpunten
 NO2-concentratie

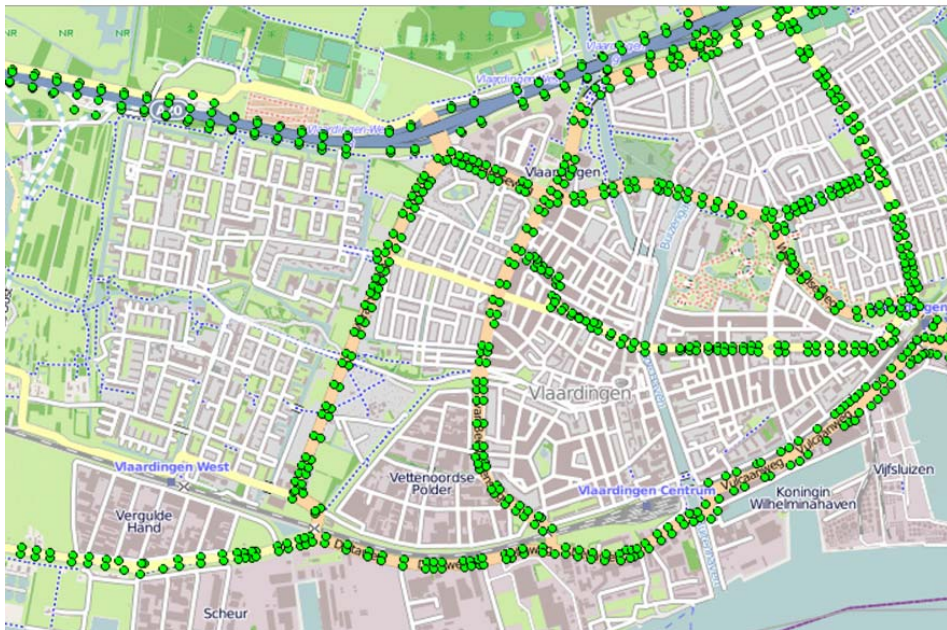
Overdracht
 geen

soort wegvak
 SRM1-wegvak
 SRM2-wegvak

NO2-concentratie
 < 37 ug/m3
 37 - 38 ug/m3
 39 - 40 ug/m3
 41 - 42 ug/m3
 > 42 ug/m3

Zoom in op gemeente:
 Vlaardingen

Jaar
 2015 variant



Thematisch inkleuren

Wegvakken
 geen

Rekenpunten
 PM10-concentratie

Overdracht
 geen

soort wegvak
 SRM1-wegvak
 SRM2-wegvak

PM10-concentratie
 < 30 ug/m3
 30 - 31.6 ug/m3
 31.6 - 32.6 ug/m3
 32.6 - 33.6 ug/m3
 > 33.6 ug/m3

Zoom in op gemeente:
Vlaardingen

Jaar
2020 variant



Thematisch inkleuren

Wegvakken
geen

Rekenpunten
NO2-concentratie

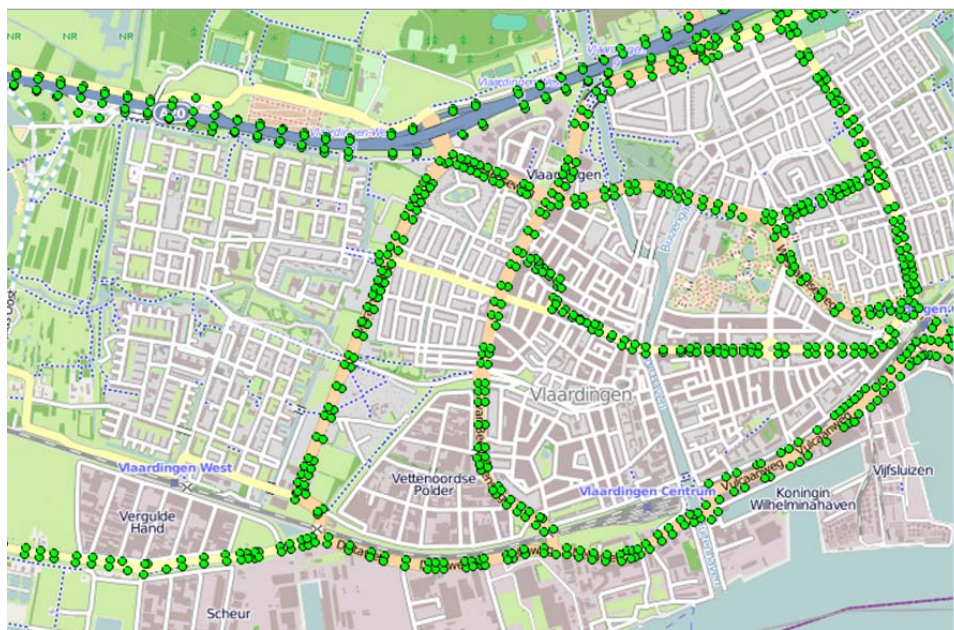
Overdracht
geen

soort wegvak
SRM1-wegvak
SRM2-wegvak

NO2-concentratie
< 37 ug/m3
37 - 38 ug/m3
39 - 40 ug/m3
41 - 42 ug/m3
> 42 ug/m3

Zoom in op gemeente:
Vlaardingen

Jaar
2020 variant



Thematisch inkleuren

Wegvakken
geen

Rekenpunten
PM10-concentratie

Overdracht
geen

soort wegvak
SRM1-wegvak
SRM2-wegvak

PM10-concentratie
< 30 ug/m3
30 - 31.6 ug/m3
31.6 - 32.6 ug/m3
32.6 - 33.6 ug/m3
> 33.6 ug/m3