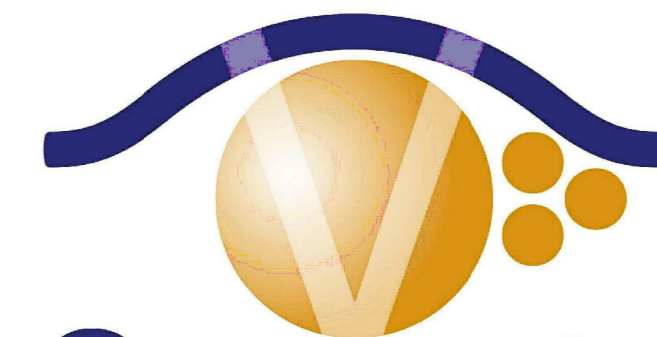


RUIMTELIJKE WAARDERINGSKAART

schaal 1:2000 | datum 04-10-2012 | versie 1.07




historisch centrum:







Gemeente Vianen

Legenda





Waardering wegen


-  hoog
-  positief
-  indifferent


Waardering bebouwing

-  beeldbepalend
-  beeldondersteunend
-  niet gewaardeerd
-  'landmarks'

Waardering overig

-  belangrijk stedelijk groen
-  belangrijk openbaar water
-  water overig
-  stadsmuur

 bebouwingsgrenzen

 erfgrenzen

Deze kaart kan niet los worden gezien van de teksten in de bijbehorende toelichting. De kaart is bedoeld als een visualisering van de in de rapportage vermelde waarderingen. Er kunnen geen rechten aan worden ontleend.

De kaart is gemaakt in opdracht van de gemeente Vianen door Dröge Bureau voor Bouwhistorie in samenwerking met architectenburo boter|verheijen. Leiden, 2012 ©.