

Quick Scan Bodemkwaliteit

Plangebied Schenkel Groenewoud

Auteur	:T. M. Schuring - Beindorff
Dataverwerking	:H. Laban
Documentnummer	:21209979
Afdeling	:Expertisecentrum
Datum	:10 oktober 2011

DCMR Milieudienst Rijnmond
Parallelweg 1
Postbus 843
3100 AV Schiedam
T 010 - 246 80 00
F 010 - 246 82 83
E info@dcmr.nl
W www.dcmr.nl

Quick Scan Bodemkwaliteit

*Schenkel Groenewoud, gemeente
Spijkenisse*

Inhoud

1	Inleiding	5
2	Diffuse bodemkwaliteit	6
2.1	Bodemfunctiekaart en bodemkwaliteitskaart	6
2.2	Eisen bij grondverzet	6
3	Ernstige gevallen van bodemverontreiniging	7
4	Onderzochte locaties	10
5	Verdachte locaties	12
5.1	Verdachte locaties HBB	12
5.2	Verdachte locaties MIRR en tanks	13
6	Algemene conclusies	14

Bijlage 1	: Bodemfunctiekaart gemeente Spijkenisse
Bijlage 2	: Bodemopbouw
Bijlage 3	: Zone-indeling voormalige bodemkwaliteitskaart
Bijlage 4	: Overzicht bodemonderzoekslocaties uit Squit
Bijlage 5	: Inrichtingen Wet Milieubeheer
Bijlage 6	: Overzicht brandstoftanks

2 Diffuse bodemkwaliteit

2.1 Bodemfunctiekaart en bodemkwaliteitskaart

De diffuse bodemkwaliteit (ook wel achtergrondkwaliteit genoemd) wordt weergegeven in de gemeentelijke Bodemkwaliteitskaart. De gemeente Spijkenisse laat momenteel een nieuwe bodemkwaliteitskaart opstellen die waarschijnlijk eind 2011 gereed is. Daarnaast is conform het Besluit Bodemkwaliteit een bodemfunctiekaart opgesteld, waarin de huidige en toekomstige functieklassen op hoofdlijnen zijn weergegeven. Deze functiekaart is reeds vastgesteld en is opgenomen in bijlage 1.

Het gehele onderzoeksgebied is op de bodemfunctiekaart weergegeven met functie wonen. Dit houdt in, dat binnen dit gebied grond mag worden toegepast die voldoet aan de kwaliteitsklassen wonen of overig (natuur). Door middel van een dubbele toets wordt ook gekeken naar de kwaliteit van de ontvangende bodem, waarbij het uitgangspunt is dat de kwaliteit niet mag verslechteren.

Op basis van de vigerende bodemkwaliteitskaart (opgesteld in 2003), blijkt het gebied drie verschillende soorten bodemopbouw te bevatten (zie bijlage 2). Een deel van het gebied bestaat uit klei, veraarde bovengrond en veen. Een ander deel bestaat uit klei en zavel. Langs de rivier is een gedeelte opgehoogd met slib. In de voormalige bodemkwaliteitskaart is het gebied ingedeeld in twee verschillende zones, te weten wonen 1940 – 1980 en wonen 1960 - heden (zie bijlage 3).

De kwaliteit van de bodem voldoet op basis van de voormalige bodemkwaliteitskaart aan gebiedstype 1.2. Dit houdt in dat 50% van de waarnemingen lager is dan de streefwaarde en 95% lager dan de tussenwaarde.

2.2 Eisen bij grondverzet

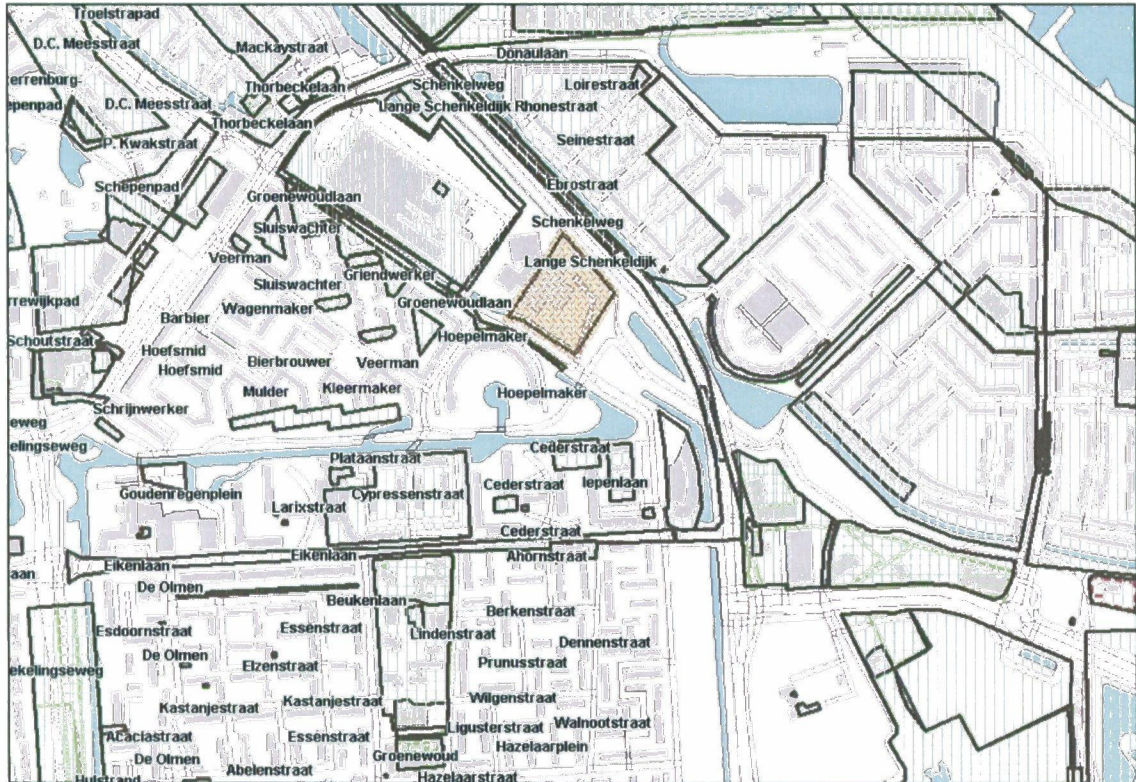
Wanneer grondverzet plaatsvindt zal gekeken moeten worden naar zowel de zone van herkomst als de zone van toepassing. Op basis van deze zonering en de grondstromenmatrix wordt bepaald welke inspanning moet worden geleverd alvorens grondverzet kan plaatsvinden. Dit kan variëren van historisch onderzoek tot bodemonderzoek/partijkeuring. De complete grondstromenmatrix wordt opgenomen in het nieuwe bodembeheerplan.

Op basis van de indeling op de functiekaart in zone wonen, kan in het gebied alleen grond worden toegepast van de kwaliteit wonen, of de kwaliteit overig (natuur en landbouw).

Stortplaats en sliblocatie

In het bodeminformatiesysteem is een locatie aanwezig onder de naam Schenkeldijk/Groeneweg. De ligging van de locatie is weergegeven in afbeelding 3 met een gearceerd vlak.

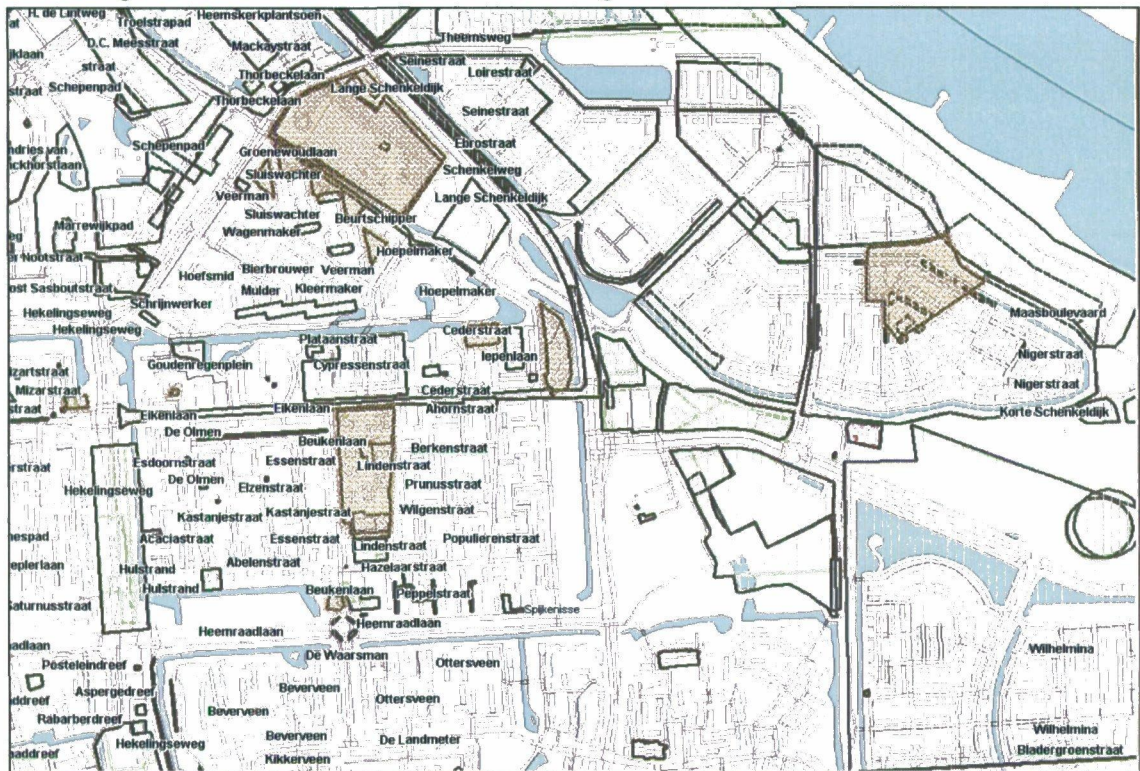
Afbeelding 3: Ligging locatie Schenkeldijk / Groeneweg



Op de locatie is een voormalige stortplaats aanwezig geweest. Deze stortplaats is gesaneerd voordat de huidige school is gebouwd. De sanering is beschreven in een beperkt saneringsverslag, welke niet hoefde te worden beschikt.

In onderstaande afbeelding zijn bovengenoemde onderzoekslocaties weergegeven met een gearceerd vlak.

Afbeelding 5: Bodemonderzoekslocaties met vervolgstatus 'onderzoek'



5.2 Verdachte locaties MIRR en tanks

Binnen het plangebied zijn diverse bedrijfsmatige activiteiten gevestigd. Deze activiteiten zijn opgenomen in bijlage 5. Voor een aantal van deze activiteiten geldt, dat na beëindiging van de activiteit, bodemonderzoek moet worden uitgevoerd om te bepalen of er geen bodemverontreiniging is ontstaan. Over het algemeen betreffen de bedrijfsmatige activiteiten in het gebied geen activiteiten waarbij grote kans op het ontstaan van bodemverontreiniging aanwezig is.

Binnen het plangebied zijn diverse tanks aanwezig, een overzicht is opgenomen in bijlage 6. Bij de aanwezigheid en het verwijderen van tanks, moet men alert zijn op de aanwezigheid van of het ontstaan van bodemverontreiniging.

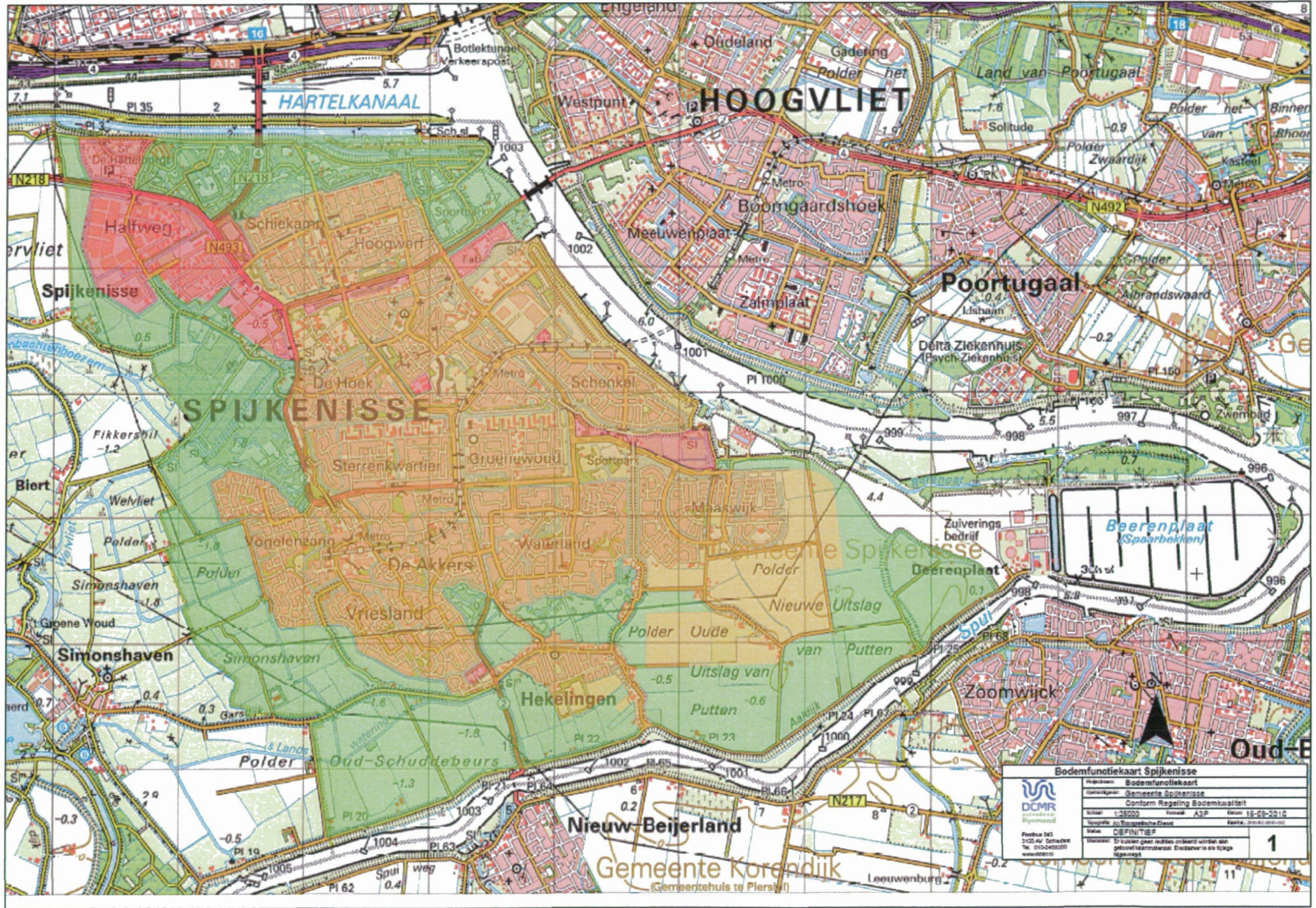
Advies

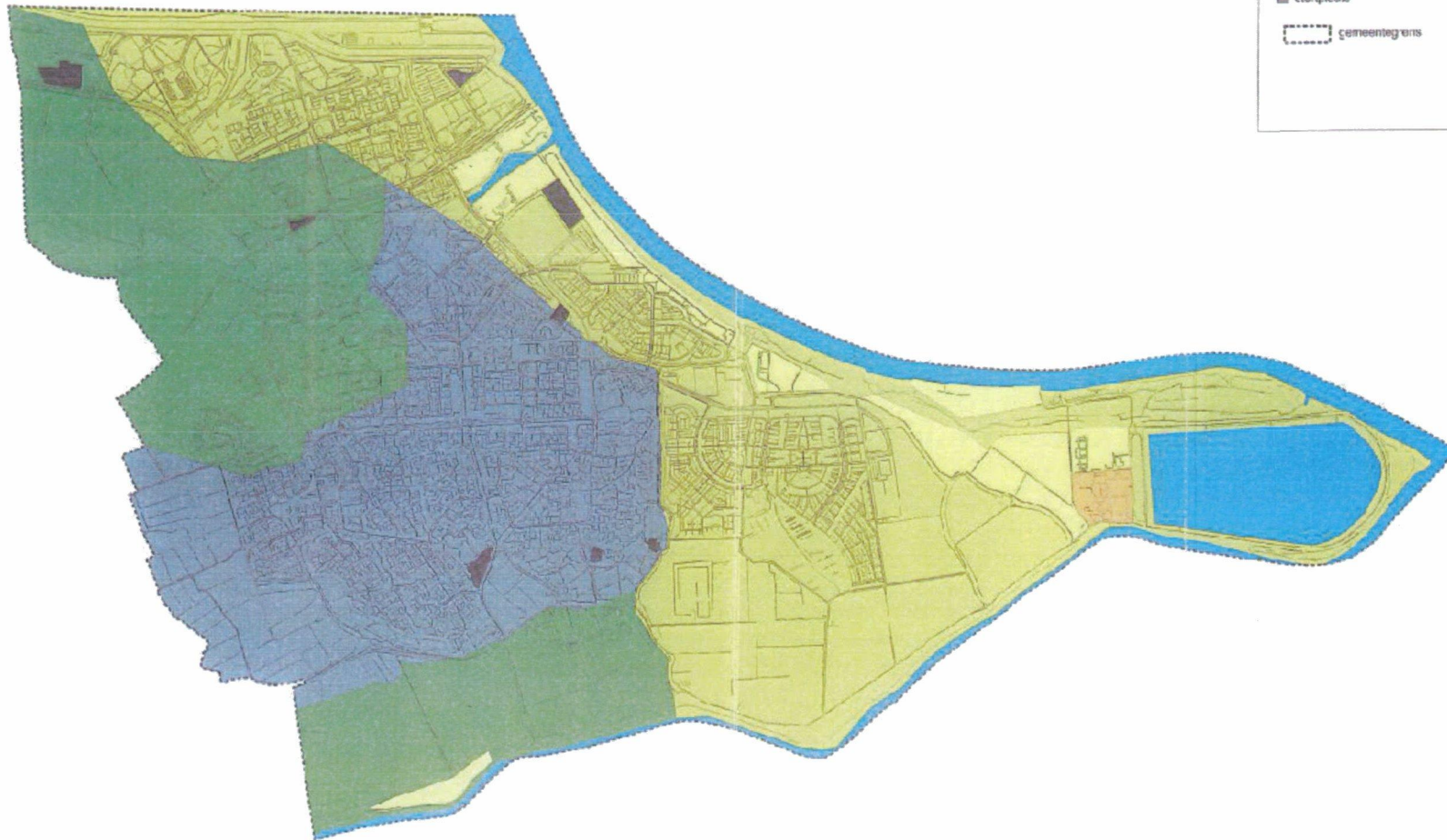
In deze Quick Scan Bodemkwaliteit is de huidige stand van zaken vastgelegd, op basis van digitale gegevens. Het uitvoeren van een volledig vooronderzoek kan eventuele niet-gedigitaliseerde gegevens opleveren en op deze manier een vollediger beeld geven van de situatie.

Voor de verdachte locaties adviseren wij een historisch onderzoek uit te laten voeren, zo nodig gevolgd door een oriënterend bodemonderzoek. Op basis van een dergelijk onderzoek kan de omvang van een eventuele verontreiniging worden bepaald waarna de risico's kunnen worden vastgesteld.

Voor de slibopspuitlocatie aan de Nieuwe Hongerlandsedijk geldt dat de leeflaag en beheermaatregelen in stand moeten worden gehouden. Wanneer werkzaamheden in de leeflaag gepland zijn dieper dan 0,5 m-mv, moet vooraf toestemming worden gevraagd aan het bevoegd gezag.

Bijlage 1 : Bodemfunctiekaart gemeente Spijkenisse



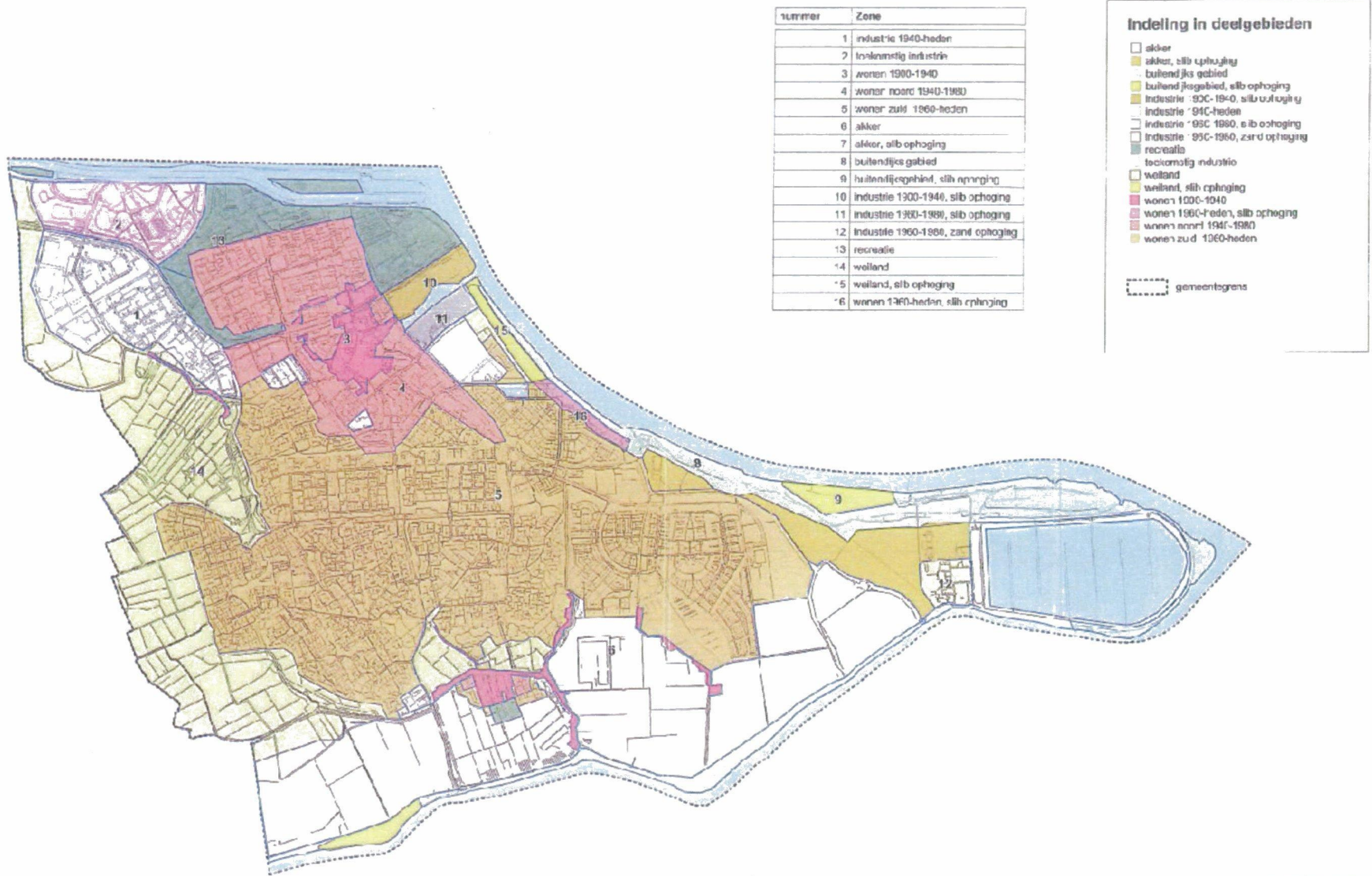


Bodemopbouw
 bovengrond, bron: StlBoKa

- klei, verzandte bouwgrond, veen
- klei, zavel
- water
- opgehoogd met schoon zand
- opgehoogd met silt
- stortpleats

gemeentegrens

Bijlage 3 : Zone-indeling voormalige bodemkwaliteitskaart



Bijlage 4 : Overzicht bodemonderzoekslocaties uit Squit

Locatiecode	Adres	Vervolgactie WBB
AA061200001	Schenkeldijk ong.	Voldoende onderzocht
AA061200011	Abelenstraat 2	Voldoende onderzocht
AA061200012	Accasiastraat 13	Voldoende onderzocht
AA061200017	Amazonestraat	Voldoende onderzocht
AA061200024	Anjerplein (vuilcontainers div. locaties)	Voldoende onderzocht
AA061200067	Cederstraat (ondergrondse container)	Voldoende onderzocht
AA061200069	Cederstraat / Iepenlaan	Uitvoeren aanvullend oriënterend onderzoek
AA061200070	Eikenlaan/Iepenlaan ong.	voldoende gesaneerd
AA061200089	Ebrostraat (hoek Weserstraat)	Voldoende onderzocht
AA061200095	Eikenlaan	Voldoende onderzocht
AA061200097	Eikenlaan / Cederlaan	Registratie restverontreiniging
AA061200101	Eikenlaan 97-151	Voldoende onderzocht
AA061200106	Eikenlaan (locaties A)	Voldoende onderzocht
AA061200107	Esdoornstraat 2	Voldoende onderzocht
AA061200110	Bierbrouwer (fietsenmaker)	Voldoende onderzocht
AA061200111	Eikenlaan (deellocatie C)	Voldoende onderzocht
AA061200135	Gouwestraat/Zaanstraat	Voldoende onderzocht
AA061200149	Hekelingseweg 0	Voldoende onderzocht
AA061200152	Heemraadlaan	Voldoende onderzocht
AA061200226	Kongostraat 12-14	Voldoende onderzocht
AA061200233	Korte Schenkeldijk 4	Voldoende onderzocht
AA061200237	Lange Schenkeldijk 8	Uitvoeren Nader Onderzoek
AA061200240	Larixstraat 0 (afvalcontainer)	Voldoende onderzocht
AA061200242	Larixstraat 1-37	Voldoende onderzocht
AA061200243	Gangesstraat	Voldoende onderzocht
AA061200256	Iepenlaan/Eikenlaan	Voldoende onderzocht
AA061200262	Iepenlaan (nieuwbouw)	Uitvoeren Nader Onderzoek
AA061200269	Lijsterbesstraat	Voldoende onderzocht
AA061200270	Lindenstraat 10 (nabij Beukenlaan)	Voldoende onderzocht
AA061200281	Maasboulevard	Voldoende onderzocht
AA061200286	Mainstraat	Voldoende onderzocht
AA061200404	Peppelstraat	Voldoende onderzocht
AA061200405	Ribesstraat	Voldoende onderzocht
AA061200410	Pijnboomstraat	Voldoende onderzocht
AA061200441	Joost Sasboutstraat	Voldoende onderzocht
AA061200447	Nieuw Hongerlandsedijk (Schenkel 11a)	Voldoende onderzocht
AA061200448	Amazonestraat 0	Voldoende onderzocht
AA061200449	Donaulaan 0	Voldoende onderzocht
AA061200450	Indusstraat 0	Voldoende onderzocht
AA061200451	Ebrostraat 0	Voldoende onderzocht
AA061200452	Lekstraat 0	Voldoende onderzocht
AA061200453	Amstelstraat 0	Voldoende onderzocht
AA061200454	Biesboschstraat 0	Voldoende onderzocht
AA061200458	Ruwaard van Puttenweg 500 (ziekenhuis)	Uitvoeren aanvullend oriënterend onderzoek

Locatiecode	Adres	Vervolgactie WBB
AA061200461	Ruwaard van Puttenweg	Voldoende onderzocht
AA061200459	Schenkelweg	Voldoende onderzocht
AA061200460	Schenkelweg	Voldoende onderzocht
AA061200480	Seinestraat 54-58/hoek Donastraat	Voldoende onderzocht
AA061200512	Veerman 1-3	Voldoende onderzocht
AA061200544	Rivierlaan	Voldoende onderzocht
AA061200580	Beurtschipper	Voldoende onderzocht
AA061200618	Zaanstraat	Voldoende onderzocht
AA061200719	Goudenregenplein 1	Uitvoeren historisch onderzoek
AA061200740	Elzenstraat 25	Voldoende onderzocht
AA061200794	Beukenlaan 1b	Voldoende onderzocht
AA061200797	Heemraadlaan/De Waarsman ong	Voldoende onderzocht
AA061200826	Groenewoud (winkelcentrum Groenewoud)	Voldoende onderzocht
AA061200855	Groenewoudlaan (riooltracee)	Voldoende onderzocht
AA061200871	Beukenlaan/Heemraadlaan	Uitvoeren aanvullend Nader Onderzoek
AA061200872	Groenewoudlaan/Sluiswachter/Rietsn./Griendwerker	Uitvoeren Nader Onderzoek
AA061200874	De Olmen 17	Voldoende onderzocht
AA061200876	Mainstraat ong. (Wupperpad ong)	Voldoende onderzocht
AA061200883	Lindestraat ong. (riooltrace)	Voldoende onderzocht
AA061200901	Lenastraat 0	Voldoende onderzocht
AA061200907	Ruwaard van Puttenweg 50	Uitvoeren aanvullend Oriënterend Onderzoek
AA061200940	IJsselstraat ong. (ter hoogte van 3-9)	Voldoende onderzocht
AA061200960	Beukenlaan 1-1B+5 Lindenstraat 2-8 Eikenln. 88	Uitvoeren historisch onderzoek
AA061200989	Eikenlaan 88 / Beukenlaan 1	Voldoende onderzocht
AA061201006	Schiestraat 2	Voldoende onderzocht
AA061201019	Eikenlaan 31	voldoende gesaneerd
AA061201044	RUWAARD VAN PUTTENWEG 50	Uitvoeren oriënterend onderzoek
AA061201096	Nieuw Hongerlandsedijk	voldoende gesaneerd
AA061201121	Omgeving Gangesstraat/Maasboulevard	Uitvoeren oriënterend onderzoek
AA061201174	Beukenlaan 7	voldoende gesaneerd

Bijlage 5 : Inrichtingen Wet Milieubeheer

Locatiennaam	Straat	Huisnr.	Postcode	Plaats	Hoofdactiviteit	Subactiviteit
Tandartsenpraktijk Schenkel	Amazonestraat	2	3207NB	SPIJKENISSE	Tandheelkundige praktijken	Artsenpraktijken, klinieken en dagverblijven
Chinees Japans Restaurant Oude Maas	Amerstraat	58	3207BB	SPIJKENISSE	Restaurants	Restaurants, cafetaria's, snackbars, ijssalons met eigen ijsbereiding, viskramen e.d.
Tandtechnisch Laboratorium S'Nisse	De Zoom	15	3207BX	SPIJKENISSE	Tandtechnische werkplaatsen	-
Apotheek Hof Van Putten	Donaulaan	2	3207CA	SPIJKENISSE	Apotheken	Apotheken en drogisterijen
M. Van Straalen	Griendwerker	34	3201GC	SPIJKENISSE	Tandheelkundige praktijken	Artsenpraktijken, klinieken en dagverblijven
OSG de Ring Van Putten (Scholengemeenschap)	Groenewoudlaan	25	3201LP	SPIJKENISSE	Studiebegeleiding en onderwijs n.e.g.	Scholen voor beroeps-, hoger en overig onderwijs
badmintonvereniging De Ritte	Groenewoudlaan	25	3201LP	SPIJKENISSE	Exploitatie van sporthallen, sportzalen en gymzalen	Sporthallen
Gemeentewoningen	Hoepelmaker	2	3201GD	SPIJKENISSE	Installaties: stookinstallaties > 900 kW thermisch vermogen	- olie, < 2,5 MW
Bakkerij Van Der Breggen	IJsselstraat	TO 2	3207BS	SPIJKENISSE	Winkels in brood en banket	-
Super De Boer	IJsselstraat	TO 2	3207BS	SPIJKENISSE	Detailhandel levensmiddelen algemeen assortiment	verkoopopp. >= 250 m2
Groentehandel A.C. Goudswaard	IJsselstraat	2	3207BS	SPIJKENISSE	Winkels in aardappelen, groenten en fruit	Detailhandel vlees, wild, gevogelte, met roken, koken, bakken
Aldi Markt	IJsselstraat	3	3207BR	SPIJKENISSE	Supermarkten en dergelijke winkels met een algemeen assortiment voedings- en genotmiddelen	Supermarkten
Gem.Spijk.(Kinderopv.'T Ruwaardje)	Lange Schenkeldijk	8	3201LJ	SPIJKENISSE	Oplagen: butaan, propaan, LPG (in tanks)	- bovengronds, < 2 m3
Ta	Nijlstraat	15	3207AL	SPIJKENISSE	Cafetaria's, lunchrooms, snackbars, eetkramen e.d.	Restaurants, cafetaria's, snackbars, ijssalons met eigen ijsbereiding, viskramen e.d.
Gymzaal	Rijnlaan	27	3207PE	SPIJKENISSE	Exploitatie van sporthallen, sportzalen en gymzalen	Sporthallen
Eneco Energie Infra B.V.	Rijnlaan	56	3207PE	SPIJKENISSE	Installaties: luchtbehandelingsinstallaties t.b.v. detailhandel	luchtbehandelingsinst. t.b.v. detailhandel
Angkasapuri Mal. Ind. Rest.	Rivierlaan	121	3207BK	SPIJKENISSE	Restaurants	Restaurants, cafetaria's, snackbars, ijssalons met eigen ijsbereiding, viskramen e.d.
Eneco Energie Infra B.V.	Rivierlaan	68	3207BL	SPIJKENISSE	Installaties: luchtbehandelingsinstallaties t.b.v. detailhandel	luchtbehandelingsinst. t.b.v. detailhandel
Ruwaard Van Putten Ziekenhuis	Ruwaard van Puttenweg	500	3201GZ	SPIJKENISSE	Algemene ziekenhuizen	Ziekenhuizen
Cartouche	Ruwaard van Puttenweg	104	3201GL	SPIJKENISSE	Cafetaria's, lunchrooms, snackbars, eetkramen e.d.	Restaurants, cafetaria's, snackbars, ijssalons met eigen ijsbereiding, viskramen e.d.
Eneco Energie Infra B.V.	Ruwaard van Puttenweg	500	3201GZ	SPIJKENISSE	Installaties: luchtbehandelingsinstallaties t.b.v. detailhandel	luchtbehandelingsinst. t.b.v. detailhandel
Bakkerij Dilay	Ruwaard van Puttenweg	102	3201GL	SPIJKENISSE	Winkels in brood en banket	-
RET N.V.	Ruwaard van Puttenweg	100	3201GL	SPIJKENISSE	Openbaar personenvervoer over de weg	Bus-, tram- en metrostations en -remises
Van De Vorm Bouw Bv	Schenkelweg	11a	3201	SPIJKENISSE	Oplagen: butaan, propaan, LPG (in tanks)	- bovengronds, 2 - 8 m3
B & W Spijkensis	Schrijnwerker	1	3201TJ	SPIJKENISSE	Afvalwaterinzameling en -behandeling	rioolgemalen
Kraaijenbrink	Seinestraat	100	3207CJ	SPIJKENISSE	Tandheelkundige praktijken	Artsenpraktijken, klinieken en dagverblijven
Geb Rotterdam	Sluiswachter	Nabij 27	3201GG	SPIJKENISSE	Handel in en distributie van elektriciteit, aardgas en warm water	- gasdrukregel- en meetruimten (kasten en gebouwen), cat. B en C
J.W. Herrewijnen En Zn Bv	Veerweg	9	3201AW	SPIJKENISSE	Algemene burgerlijke en utiliteitsbouw	Bouwbedrijven algemeen: b.o. > 2.000 m²

Bijlage 6 : Overzicht brandstoftanks

Locatiennaam	Straat	Huisnr.	Postcode	Plaats	Opslag- capaciteit	Vloeistofsoort
ketelhuis maasdelta	Berkenplein	20	3203VB	SPIJKENISSE	0	Overige
"Kleuterschool "De Zonnebloem"	Beukenlaan	1	3203AC	SPIJKENISSE	5000	Huisbrandolie
D.C.B. Beukenlaan B.V.	Beukenlaan	7	3203AC	SPIJKENISSE	6000	Smeerolie
D.C.B. Beukenlaan B.V.	Beukenlaan	7	3203AC	SPIJKENISSE	30000	Diesel
D.C.B. Beukenlaan B.V.	Beukenlaan	7	3203AC	SPIJKENISSE	4000	Afgewerkte olie
D.C.B. Beukenlaan B.V.	Beukenlaan	7	3203AC	SPIJKENISSE	6000	Benzine algemeen
D.C.B. Beukenlaan B.V.	Beukenlaan	7	3203AC	SPIJKENISSE	12000	Superplus
D.C.B. Beukenlaan B.V.	Beukenlaan	7	3203AC	SPIJKENISSE	12000	Super
D.C.B. Beukenlaan B.V.	Beukenlaan	7	3203AC	SPIJKENISSE	12000	Benzine algemeen
D.C.B. Beukenlaan B.V.	Beukenlaan	7	3203AC	SPIJKENISSE	6000	Afgewerkte olie
D.C.B. Beukenlaan B.V.	Beukenlaan	7	3203AC	SPIJKENISSE	6000	Benzine algemeen
D.C.B. Beukenlaan B.V.	Beukenlaan	7	3203AC	SPIJKENISSE	12000	Benzine algemeen
D.C.B. Beukenlaan B.V.	Beukenlaan	7	3203AC	SPIJKENISSE	12000	Benzine algemeen
D.C.B. Beukenlaan B.V.	Beukenlaan	7	3203AC	SPIJKENISSE	20000	LPG
D.C.B. Beukenlaan B.V.	Beukenlaan	7	3203AC	SPIJKENISSE	12000	Super
D.C.B. Beukenlaan B.V.	Beukenlaan	7	3203AC	SPIJKENISSE	30000	Euroloodvrij
D.C.B. Beukenlaan B.V.	Beukenlaan	7	3203AC	SPIJKENISSE	12000	Diesel
Woonhuis	Beukenlaan	18	3203AC	SPIJKENISSE	3000	Huisbrandolie
Woonhuis	Beukenlaan	32	3203AC	SPIJKENISSE	3000	Huisbrandolie
Woonhuis	Beukenlaan	34	3203AC	SPIJKENISSE	3000	Huisbrandolie
Woonhuis	Beukenlaan	38	3203AC	SPIJKENISSE	3000	Huisbrandolie
Woonhuis	Beukenlaan	52	3203AC	SPIJKENISSE	2000	Huisbrandolie
Woonhuis	De Olmen	9	3203AD	SPIJKENISSE	3000	Huisbrandolie
H. Vos	De Olmen	11	3203AD	SPIJKENISSE	2000	Huisbrandolie
Woonhuis	De Olmen	17	3203AD	SPIJKENISSE	3000	Huisbrandolie
Woonhuis	De Olmen	21	3203AD	SPIJKENISSE	1500	Huisbrandolie
Gem. Rioolwaterzuivering	Eikenlaan	Nabij 26	3203BK	SPIJKENISSE		
Centraal Ketelhuis voor 300 Woningen	Eikenlaan	31	3203BE	SPIJKENISSE	30000	Huisbrandolie
Centraal Ketelhuis voor 300 Woningen	Eikenlaan	31	3203BE	SPIJKENISSE	30000	Huisbrandolie

Locatiennaam	Straat	Huisnr.	Postcode	Plaats	Opslag-capaciteit	Vloeistofsoort
Centraal Ketelhuis voor 300 Woningen	Eikenlaan	31	3203BE	SPIJKENISSE	4000	Huisbrandolie
Gemeente Spijkenisse	Eikenlaan	Nabij 86	3203BL	SPIJKENISSE	3000	Huisbrandolie
Multifunctioneel centrum de Sleutel	Eikenlaan	88b	3203BM	SPIJKENISSE	10000	Huisbrandolie
Centraal Ketelhuis voor 266 Woningen	Eikenlaan	95	3203BH	SPIJKENISSE	30000	Huisbrandolie
Centraal Ketelhuis voor 266 Woningen	Eikenlaan	95	3203BH	SPIJKENISSE	30000	Huisbrandolie
Centraal Ketelhuis voor 266 Woningen	Eikenlaan	95	3203BH	SPIJKENISSE	3000	Huisbrandolie
Woonhuis	Elzenstraat	3	3203AH	SPIJKENISSE	3000	Huisbrandolie
Woonhuis	Elzenstraat	5	3203AH	SPIJKENISSE	2000	Huisbrandolie
Woonhuis	Elzenstraat	25	3203AH	SPIJKENISSE	2000	Huisbrandolie
Woonhuis	Elzenstraat	60	3203AH	SPIJKENISSE	2000	Huisbrandolie
Woonhuis	Elzenstraat	64	3203AH	SPIJKENISSE		Huisbrandolie
Woonhuis	Elzenstraat	66	3203AH	SPIJKENISSE	2000	Huisbrandolie
Woonhuis	Essenstraat	3	3203AK	SPIJKENISSE	3000	Huisbrandolie
Woonhuis	Essenstraat	7	3203AK	SPIJKENISSE	2000	Huisbrandolie
Woonhuis	Essenstraat	23	3203AK	SPIJKENISSE	2000	Huisbrandolie
Woonhuis	Essenstraat	30	3203AL	SPIJKENISSE	0	Afgewerkte olie
Woonhuis	Essenstraat	40	3203AL	SPIJKENISSE	2000	Huisbrandolie
Woonhuis	Essenstraat	40	3203AL	SPIJKENISSE	1500	Huisbrandolie
Woonhuis	Essenstraat	42	3203AL	SPIJKENISSE	2000	Huisbrandolie
Woonhuis	Essenstraat	44	3203AL	SPIJKENISSE	3000	Huisbrandolie
De Marckenburgh	Goudenregenplein	1	3203BN	SPIJKENISSE	1000	Huisbrandolie
De Marckenburgh	Goudenregenplein	1	3203BN	SPIJKENISSE	1000	Diesel
Goudenregenplein 8	Goudenregenplein	8	3203BN	SPIJKENISSE	0	
Buurthuis	Goudenregenplein	8	3203BN	SPIJKENISSE	5000	Huisbrandolie
Woonhuis	Kastanjestraat	1	3203AP	SPIJKENISSE	3000	Huisbrandolie
Woonhuis	Kastanjestraat	3	3203AP	SPIJKENISSE	2000	Huisbrandolie
Woonhuis	Kastanjestraat	13	3203AP	SPIJKENISSE	1500	Huisbrandolie
Gem.Spijk.(Kinderopv.'T Ruwaardje)	Lange Schenkeldijk	8	3201LJ	SPIJKENISSE	3000	Huisbrandolie
Woonhuis	Lange Schenkeldijk	14	3203LB	SPIJKENISSE	2000	Huisbrandolie
Woonhuis	Lijsterbesstraat	8	3203AR	SPIJKENISSE	3000	Huisbrandolie

Locatiennaam	Straat	Huisnr.	Postcode	Plaats	Opslag- capaciteit	Vloeistofsoort
Woonhuis	Lijsterbesstraat	30	3203AR	SPIJKENISSE	2000	Huisbrandolie
Familie J. Knoll	Lijsterbesstraat	52	3203AR	SPIJKENISSE	0	
Dhr. Knoll	Lijsterbesstraat	52	3203AR	SPIJKENISSE	3000	Huisbrandolie
Woonhuis	Lijsterbesstraat	58	3203AR	SPIJKENISSE	3000	Huisbrandolie
Gymzaal	Lindenstraat	4	3203VJ	SPIJKENISSE	5000	Huisbrandolie
School	Lindenstraat	6	3203VJ	SPIJKENISSE	10000	Huisbrandolie
Ruwaard Van Putten Ziekenhuis	Ruwaard van Puttenweg	500	3201GZ	SPIJKENISSE	15000	Huisbrandolie