

Rapport

Akoestisch onderzoek wegverkeerslawaai en industrielawaai
Deelgebied BC, bouwplan "Oude Uitbreiding West" te Sliedrecht

projectnr. 186250
revisie BC03
6 maart 2012

Auteur

Theo Cornelissen
Stefan Grob

Opdrachtgever

VORM Ontwikkeling B.V.
Postbus 16
3350 AA Papendrecht

datum vrijgave

6 maart 2012

beschrijving revisie BC02

opmerkingen gemeente en milieudienst
verwerkt

goedkeuring

Theo Cornelissen

vrijgave

R.H. van Trigt

© Ingenieursbureau Oranjewoud B.V.. Alle rechten voorbehouden. Behoudens uitzonderingen door de wet gesteld, mag zonder schriftelijke toestemming van de rechthebbenden niets uit dit document worden verveelvoudigd en/of openbaar worden gemaakt door middel van druk, fotokopie, digitale reproductie of anderszins of worden toegepast op situaties waarvoor dit rapport oorspronkelijk niet bedoeld was.

© Ingenieursbureau Oranjewoud B.V. aanvaardt geen aansprakelijkheid voor eventuele schade voortvloeiend uit onderzoek waarbij gebruik is gemaakt van rekenprogramma's waarvan het gebruik van overheidswege verplicht is gesteld. Ook voor verschillen in uitkomsten met eerdere en/of toekomstige versies van deze rekenprogramma's kan © Ingenieursbureau Oranjewoud B.V. niet verantwoordelijk worden gehouden.

	Inhoud	Blz.
1	Inleiding	4
2	Juridisch kader	5
2.1	Wegverkeerslawaaï	5
2.1.1	Algemeen	5
2.1.2	Aftrek ex artikel 110g Wet geluidhinder	6
2.1.3	30 km/uur zone	6
2.2	Industrielawaai	6
2.3	Gemeentelijk milieubeleid hogere grenswaarden	7
2.4	Ruimtelijke ordening	8
2.5	Toetsingskader plansituatie	9
2.5.1	Wegverkeerslawaaï	9
2.5.2	Industrielawaai	9
3	Onderzoeksopzet en uitgangspunten	10
3.1	Onderzoeksgebied en woningtypologie	10
3.2	Rekenmethode	10
3.3	Uitgangspunten wegverkeerslawaaï	11
3.4	Uitgangspunten industrielawaai	13
4	Resultaten, toetsing en hogere grenswaarde	14
4.1	Wegverkeerslawaaï	14
4.1.1	Rekenresultaten	14
4.1.2	Toetsing wegverkeerslawaaï	16
4.1.3	Maatregelen	16
4.2	Industrielawaai	17
4.2.1	Rekenresultaten	17
4.2.2	Toetsing industrielawaai	18
4.2.3	Maatregelen industrielawaai	18
4.3	Cumulatief	19
5	Samenvatting en conclusie	21
6	verzoek hogere grenswaarden	23

Bijlagen

1. Invoergegevens Geonoise
 2. Aangeleverde verkeersgegevens
 3. Resultaten wegverkeer A.W. de Landgraafstraat exclusief aftrek ex artikel 110g Wgh
 4. Resultaten wegverkeer Klopstraat exclusief aftrek ex artikel 110g Wgh
 5. Resultaten wegverkeer Dr Langeveldplein exclusief aftrek ex artikel 110g Wgh
 6. Resultaten wegverkeer Emmastraat exclusief aftrek ex artikel 110g Wgh
 7. Resultaten wegverkeer Havenstraat exclusief aftrek ex artikel 110g Wgh
 8. Resultaten wegverkeer Julianastraat exclusief aftrek ex artikel 110g Wgh
 9. Resultaten wegverkeer Middenstraat exclusief aftrek ex artikel 110g Wgh
 10. Resultaten wegverkeer Prins Hendrikstraat exclusief aftrek ex artikel 110g Wgh
 11. Resultaten wegverkeer Wilhelminastraat exclusief aftrek ex artikel 110g Wgh
 12. Resultaten wegverkeer Zuiderstraat exclusief aftrek ex artikel 110g Wgh
 13. Resultaten wegverkeer cumulatief exclusief aftrek ex artikel 110g Wgh
 14. Resultaten industrielawaai
 15. Cumulatie wegverkeerslawaai-Industrielawaai
- N.B. In de bijlagen is het zonebewakingsmodel (t.b.v. industrielawaai) niet in numerieke vorm toegevoegd. Gelet op de omvang van het zonebewakingsmodel zou dit tot een enorm grote bijlage leiden. Desgewenst is alle informatie m.b.t. het zonebewakingsmodel opvraagbaar bij de gemeente Sliedrecht.

Figuren

1. Overzicht situatie met ligging wegen
2. Overzicht situatie met industrieterrein
3. Overzicht ontvangerpunten
4. deelgebied BC

1 Inleiding

In opdracht van VORM Ontwikkeling B.V. is een akoestisch onderzoek uitgevoerd in het kader van de ontwikkeling van het plangebied 'Oude Uitbreiding West' te Sliedrecht.

Naar aanleiding van een uitgebreide inventarisatie van de 224 sociale huurwoningen in de Oude Uitbreiding West heeft Tablis Wonen begin 2007 geconcludeerd dat gekozen diende te worden voor een aanpak waarin de bestaande woningen vervangen diende te worden door nieuwbouw. Middels het vaststellen van de 'Startnotitie Oude Uitbreiding West' heeft de gemeenteraad van Sliedrecht op 19 mei 2008 besloten onder het stellen van (rand-) voorwaarden haar medewerking te verlenen aan de voorgenomen plannen van Tablis Wonen. Tablis Wonen is voornemens om 251 woningen te realiseren in het gebied dat wordt omsloten door de A.W. de Landgraafstraat, de Havenstraat, de Kerkstraat en de Wilhelminastraat.

Het doel van het akoestisch onderzoek is het inzichtelijk maken van de geluidbelasting vanwege wegverkeerslawaai op de gevels van de 152 nieuw te realiseren woningen van deelgebied BC en vanwege industrielawaai op de gevels van de 152 nieuw te realiseren woningen van deelgebied BC die binnen de zone van het gezoneerd industrieterrein 'Molendijk - Industrieweg' liggen.

De berekeningsresultaten zijn getoetst aan de volgens de Wet geluidhinder (Wgh) geldende grenswaarden. Wanneer de in de Wgh gestelde grenswaarden worden overschreden, dient beoordeeld te worden of er maatregelen ter beperking van het geluid mogelijk zijn en/of er een hogere grenswaarde moet worden vastgesteld door het college van Burgemeester en Wethouders.

In het voorliggende rapport zijn de werkwijze en de resultaten van dit akoestisch onderzoek weergegeven.

In hoofdstuk 2 is het juridisch kader en de procedure beschreven. De onderzoeksopzet en de uitgangspunten voor de berekeningen, waaronder de verkeersgegevens zijn weergegeven in hoofdstuk 3. De resultaten van de geluidberekeningen en toetsing zijn opgenomen in hoofdstuk 4. De rapportage wordt afgesloten met een samenvatting en conclusie in hoofdstuk 5.

2 Juridisch kader

2.1 Wegverkeerslawaaï

2.1.1 Algemeen

De Wet geluidhinder (Wgh) is alleen van toepassing binnen de wettelijke vastgestelde zone van de weg. De breedte van de geluidzone langs wegen is geregeld in artikel 74 Wgh en is gerelateerd aan het aantal rijstroken van de weg en het type weg (stedelijk of buitenstedelijk). De ruimte boven en onder de weg behoort eveneens tot de zone van de weg. De betreffende zonebreedtes zijn in tabel 2.1 weergegeven.

Tabel 2.1 Zonebreedte wegverkeer

Aantal rijstroken	Zonebreedte [m]	
	Stedelijk gebied	Buitenstedelijk gebied
5 of meer	-	600
3 of meer	350	-
3 of 4	-	400
1 of 2	200	250

Het stedelijk gebied wordt in de Wgh gedefinieerd als 'het gebied binnen de bebouwde kom doch voor de toepassing van de hoofdstukken VI en VII met uitzondering van het gebied binnen de bebouwde kom, voor zover liggend binnen de zone van een autoweg of autosnelweg'. Dit laatste gebied valt onder het buitenstedelijk gebied.

Binnen de zone van een weg dient een akoestisch onderzoek plaats te vinden naar de geluidbelasting op de binnen de zone gelegen woningen en andere geluidgevoelige bestemmingen. Bij het berekenen van de geluidbelasting wordt de L_{den} -waarde in dB bepaald.

De L_{den} -waarde is het energetisch en naar de tijdsduur van de beoordelingsperiode gemiddelde van de volgende drie waarden:

- het geluidniveau in de dagperiode (tussen 7.00 en 19.00 uur);
- het geluidniveau in de avondperiode (tussen 19.00 en 23.00 uur) + 5 dB;
- het geluidniveau in de nachtperiode (tussen 23.00 en 07.00 uur) + 10 dB.

De berekende geluidbelasting dient getoetst te worden aan de grenswaarden van de Wet geluidhinder. Indien de (voorkeurs)grenswaarde wordt overschreden, dient beoordeeld te worden of maatregelen ter beperking van het geluid mogelijk zijn. Als maatregelen niet mogelijk zijn, dient een hogere grenswaarde te worden vastgesteld door het college van Burgemeester en Wethouders.

In artikel 82 en volgende worden de grenswaarden vermeld met betrekking tot nieuwe situaties bij zones. In tabel 2.2 zijn deze waarden (voorkeursgrenswaarden en de maximaal toelaatbare hogere grenswaarde) opgenomen.

Tabel 2.2 Grenswaarden voor woningen langs een bestaande weg

Status van de woning	Voorkeursgrenswaarde [dB]	Maximale ontheffing [dB]	
		Stedelijk	Buitenstedelijk
nieuw te bouwen woningen	48	63	53
vervangende nieuwbouw	48	68	58*
nieuw te bouwen agrarische woning	48	58	58

* : vervangende nieuwbouw langs auto(snel)weg binnen bebouwde kom 63 dB

2.1.2 Aftrek ex artikel 110g Wet geluidhinder

Artikel 110g van de Wet geluidhinder biedt de mogelijkheid het resultaat van berekening en meting van de geluidbelasting vanwege wegverkeer met maximaal 5 dB te verlagen alvorens de waarden te toetsen aan de (voorkeurs)grenswaarden. De werkelijk toe te passen aftrek wordt door de Minister van Infrastructuur en Milieu bepaald. Deze bepaling geldt telkens voor een bepaalde periode. De correctie biedt de mogelijkheid te anticiperen op het afnemen van de geluidproductie van de motorvoertuigen.

De hoogte van de aftrek is geregeld in artikel 3.6 van het 'Reken en meetvoorschrift hoofdstuk V Wet geluidhinder'. Op basis van dit voorschrift mag voor wegen waarvoor de representatief te achten snelheid van lichte motorvoertuigen 70 km/uur of meer bedraagt, een aftrek van 2 dB worden toegepast. Voor de overige wegen bedraagt de aftrek 5 dB.

2.1.3 30 km/uur zone

Een weg waar de maximale snelheid 30 km/uur bedraagt, is in de zin van de Wet geluidhinder niet-zoneplichtig. Een akoestisch onderzoek is voor dergelijke wegen derhalve niet noodzakelijk.

Gelet op de jurisprudentie aangaande dit punt blijkt echter dat, bij het opstellen van een bestemmingsplan of een omgevingsvergunning, de geluidbelasting wel inzichtelijk dient te worden gemaakt. Er dient sprake te zijn van een 'deugdelijke motivering' bij het vaststellen van een bestemmingsplan.

Vanuit het oogpunt van een 'goede ruimtelijke ordening' is derhalve akoestisch onderzoek gewenst. In de zin van de Wet geluidhinder zijn geen streef- en/of grenswaarden gesteld aan dergelijke wegen. De aftrek ex artikel 110g Wgh is eveneens niet van toepassing op wegen met een maximum snelheid van 30 km/uur.

2.2 Industrielawaai

De Wet geluidhinder (Wgh) is alleen van toepassing binnen de wettelijke vastgestelde zone van een industrieterrein.

Binnen de zone van een industrieterrein dient een akoestisch onderzoek plaats te vinden naar de geluidbelasting op de binnen de zone gelegen woningen en andere geluidgevoelige bestemmingen. Bij het berekenen van de geluidbelasting wordt de L_{etmaal} -waarde in dB(A) bepaald.

De L_{etmaal} -waarde is de hoogste van de volgende drie waarden:

- het geluidniveau in de dagperiode (tussen 7.00 en 19.00 uur);
- het geluidniveau in de avondperiode (tussen 19.00 en 23.00 uur) + 5 dB(A);
- het geluidniveau in de nachtperiode (tussen 23.00 en 07.00 uur) + 10 dB(A).

De berekende geluidbelasting dient getoetst te worden aan de grenswaarden van de Wet geluidhinder. Indien de (voorkeurs)grenswaarde wordt overschreden, dient beoordeeld te worden of maatregelen ter beperking van het geluid mogelijk zijn. Als maatregelen niet mogelijk zijn, dient een hogere grenswaarde te worden vastgesteld door het college van Burgemeester en Wethouders.

In artikel 40 en volgende worden de grenswaarden vermeld met betrekking tot nieuwe situaties bij zones. In tabel 2.3 zijn deze waarden (voorkeursgrenswaarden en de maximaal toelaatbare hogere grenswaarde) opgenomen.

Tabel 2.3 Grenswaarden voor woningen binnen de zone van een industrieterrein

Status van de woning	Voorkeursgrenswaarde [dB(A)]	Maximale ontheffing [dB(A)]
nieuw te bouwen woningen	50	55
vervangende nieuwbouw	50	65

2.3 Gemeentelijk milieubeleid hogere grenswaarden

Het milieubeleid hogere grenswaarden van de gemeente Sliedrecht is vastgelegd in het "beleid hogere grenswaarden Wet geluidhinder gemeente Sliedrecht". Hieruit blijkt dat de grenswaarden voor industrielawaai gelijk zijn aan de grenswaarden van de Wet geluidhinder.

Naast de eisen uit de Wgh kent de gemeente Sliedrecht beleid voor het vaststellen van hogere grenswaarden. De hoofdlijn van het beleid is dat getoetst wordt aan de grenswaarden uit de Wet geluidhinder. Het vaststellen van een waarde hoger dan de voorkeursgrenswaarde is onder bepaalde voorwaarden mogelijk. De gemeente Sliedrecht steekt hierbij nadrukkelijk in op doelgerichte eisen aan het akoestisch klimaat. Onder meer worden eisen gesteld aan de aanwezigheid van een geluidluwe gevel, geluidluwe buitenruimten en de situering van geluidgevoelige ruimten ten opzichte van de geluidbron.

De aanvraag voor hogere waarden en het besluit wordt aan deze beleidsnota getoetst. Toetsing vindt plaats aan het begrip "grootschalige ontwikkeling" (meer dan 25 woningen).

Voor wat betreft het aspect industrielawaai is gesteld dat indien de aanwezige, voor de geluidsbelasting bepalende bedrijven over recente milieuvergunningen en daarmee over een vastliggende geluidruimte beschikken, de geluidzone rond het industrieterrein niet wordt gewijzigd. Wel kan worden onderzocht of aanvullende bronmaatregelen mogelijk zijn.

2.4 Ruimtelijke ordening

In het kader van een goede ruimtelijke ordening is het noodzakelijk de gecumuleerde geluidbelasting van bedrijven en wegverkeer inzichtelijk te maken. De Wet op de ruimtelijke ordening stelt hiervoor geen kwantitatieve normen. Of er sprake is van een aanvaardbaar woon- en leefklimaat in kwalitatieve zin kan beoordeeld worden op basis van de Milieukwaliteitsmaat (MKM). De MKM is een methode om de berekende, gecumuleerde geluidbelasting te koppelen aan hinderlijkheid, bijvoorbeeld volgens onderstaande tabel.

Tabel 2.4 Classificering MKM, bron Handreiking Cumulatie en saldobenadering van geluid, Regiegroep Geluid Limburg voor cumulatie naar Lden

Gecumuleerde geluidbelasting	Classificering milieukwaliteit
< 50	goed
50 - 55	redelijk
55 - 60	matig
60 - 65	tamelijk slecht
65 - 70	slecht
> 70	zeer slecht

2.5 Toetsingskader plansituatie

2.5.1 Wegverkeerslawaai

In de onderhavige situatie is er sprake van het bouwplan Oude Uitbreiding West dat is gelegen binnen de invloedssfeer van de Merwestraat en de Kerkstraat. Deelgebied A ligt voor het grootste gedeelte binnen de zone van de Merwestraat en de Kerkstraat, het akoestisch onderzoek hiervoor is uitgewerkt in rapport "20100721-186250 Rapport A00 incl bijlagen.pdf" van Oranjewoud d.d. 21-7-2010. Deelgebied BC ligt niet binnen de geluidzone van de Merwestraat en de Kerkstraat. Indicatieve berekeningen geven aan dat de geluidbelasting op woningen in deelgebied BC als gevolg van de Merwestraat en de Kerkstraat significant lager is dan de voorkeursgrenswaarde (48 dB), de invloed van deze wegen op de woningen in deelgebied BC is derhalve niet nader onderzocht.

Voor de overige wegen gelegen in de nabije omgeving van of in het plangebied geldt een maximum snelheid van 30 km/uur. In de zin van de Wet geluidhinder zijn dergelijke wegen niet-zoneplichtig en zouden derhalve buiten beschouwing kunnen blijven. Gelet op jurisprudentie blijken 30 km/uur wegen vanuit het oogpunt van een 'goede ruimtelijke ordening' toch akoestisch te moeten worden onderzocht. Derhalve worden A.W. de Landgraafstraat, de Klopstraat, het Dr Langeveldplein, de Emmastraat, de Havenstraat, de Julianastraat, de Middenstraat, de Prins Hendrikstraat, de Wilhelminastraat en de Zuiderstraat wel bij dit onderzoek betrokken.

2.5.2 Industrielawaai

Voor industrielawaai is de Wet geluidhinder (Wgh) alleen van toepassing binnen de wettelijke vastgestelde zone van een industrieterrein.

In de zin van de Wet geluidhinder heeft het plan betrekking op de nieuw te bouwen woningen (vervangende nieuwbouw) die zijn gelegen binnen de zone industrieterrein 'Molendijk - Industrierweg' te Sliedrecht. De onderstaande grenswaarden zijn van toepassing.

Tabel 2.5 Grenswaarden voor vervangende nieuwbouw binnen de zone van een industrieterrein

Status van de woning	Voorkeursgrenswaarde [dB(A)]	Maximale ontheffing [dB(A)]
vervangende nieuwbouw	50	65

3 Onderzoeksopzet en uitgangspunten

3.1 Onderzoeksgebied en woningtypologie

Het betreft hier de ontwikkeling van woningen in het gebied dat wordt omsloten door de A.W. de Landgraafstraat, de Havenstraat, de Kerkstraat en de Wilhelminastraat.

Het betreft woningen en appartementen bestaande uit 2, 3 en 4 bouwlagen, begane grond, eerste en tweede verdieping plus kap. Voor de berekeningen is in opdracht van VORM Ontwikkeling (vergadering 19 mei 2010) uitgegaan van een "worst case" ontvangerhoogte waarbij het hoogste ontvangerpunt 1 meter onder de maximum bouwhoogte zit en vervolgens tot maaiveld elke 3 meter onder het hoogste ontvangerpunt. Voor bijvoorbeeld een gebouw van 10 meter resulteert dit in een toetspunt op 9 meter, 6 meter en 3 meter boven lokaal maaiveld.

Een overzicht van de situatie is weergegeven in figuur 1.

Bij dit akoestisch onderzoek zijn de volgende gegevens als uitgangspunt gehanteerd:

- stedenbouwkundigplan B C.dwg bestemmingsplankaart, aangeleverd door RBOI d.d. 20-6-2011;
- 06649 stedenbouwkundigplan B C.pdf de ondergrond bij het stedenbouwkundig plan van LMA d.d. 7-6-2011;
- Bestemmingsplankaart, van 27-03-2012, (figuur 4);
- Geonoise rekenmodel van het zonebewakingsmodel van IT 'Molendijk - Industrieweg' te Sliedrecht d.d. 1-6-2011, ter beschikking gesteld door de Milieudienst Zuid-Holland Zuid, Afdeling Milieu en Ruimte.

3.2 Rekenmethode

In het kader van het onderhavige onderzoek zijn voor de effectbeschrijving van de diverse wegen en het industrieterrein akoestische berekeningen uitgevoerd. Deze berekeningen dienen ter bepaling van de geluidbelasting per woning.

De metingen en berekeningen voor industrielawaai zijn uitgevoerd volgens de 'Handleiding Meten en Rekenen Industrielawaai', Ministerie van VROM, 1999.

Voor het bepalen van het geluidniveau vanwege het verkeer op een weg zijn twee wettelijk vastgestelde rekenmethodes voorhanden: de Standaardrekenmethode I en de Standaardrekenmethode II uit het 'Reken en meetvoorschrift hoofdstuk V Wet geluidhinder' ex artikel 110d van de Wet geluidhinder, kortweg aangeduid als SRM I respectievelijk SRM II.

De SRM II is een rekenmethode waarbij rekening kan worden gehouden met afscherming van objecten, hetgeen met de SRM I niet mogelijk is. De berekeningen voor het onderzoek zijn dan ook uitgevoerd conform SRM II. De berekeningen zijn uitgevoerd met één reflectie en een sectorhoek van 2 graden. Daarbij is gebruik gemaakt van een grafisch computermodel, programma Geonoise versie 5.43.

De onderzoeksopzet en de invoergegevens zijn in de onderstaande alinea's nader toegelicht.

3.3 Uitgangspunten wegverkeerslawaai

Voor de berekening van de geluidbelasting op de gevels van de nieuw te realiseren woningen en andere geluidgevoelige bestemmingen is een berekeningsmodel opgezet waarin de relevante wegen, de omliggende bebouwing en bodemgebieden zijn opgenomen.

De verkeersgegevens zijn aangeleverd door de Milieudienst Zuid-Holland Zuid en gelden voor het jaar 2020, deze zijn opgehoogd met een autonome groei van 2% teneinde de geluidbelasting van het prognosejaar 2021 te kunnen berekenen. De voor de berekeningen gehanteerde verkeersgegevens worden weergegeven in tabel 3.1.

Tabel 3.1 Gehanteerde verkeersgegevens prognosejaar 2021

Weg	Intensiteit [mvt/etm]	Periode	Gemiddeld uurpercen- tage	Verdeling per voertuigcategorie [%]		
				licht	middel- zwaar	zwaar
AW de Landgraafstraat, thv vd Houte Willemsplein	907	dag	6,60	90,2	8,6	1,2
		avond	3,50	95,4	4,2	0,4
		nacht	0,80	90,7	9,3	0,0
AW de Landgraafstraat, thv vd Houte Willemsplein zuid	1.187	dag	6,60	90,2	8,6	1,2
		avond	3,50	95,4	4,2	0,4
		nacht	0,80	90,7	9,3	0,0
AW de Landgraafstraat, thv Prins Hendrikstraat	1.187	dag	6,60	90,2	8,6	1,2
		avond	3,50	95,4	4,2	0,4
		nacht	0,80	90,7	9,3	0,0
AW de Landgraafstraat, thv Wilhelminastraat	1.226	dag	6,60	90,2	8,6	1,2
		avond	3,50	95,4	4,2	0,4
		nacht	0,80	90,7	9,3	0,0
AW de Landgraafstraat, ten noorden van de Wilhelminastraat	1.831	dag	6,60	90,2	8,6	1,2
		avond	3,50	95,4	4,2	0,4
		nacht	0,80	90,7	9,3	0,0
Havenstraat	907	dag	6,60	90,2	8,6	1,2
		avond	3,50	95,4	4,2	0,4
		nacht	0,80	90,7	9,3	0,0

Voor de A.W. de Landgraafstraat en de Havenstraat bedraagt de maximum snelheid ter hoogte van het onderhavige plangebied 30 km/uur. Op deze wegen ligt wegdektype SMA 0/8. Akoestisch gezien is de prestatie hiervan vergelijkbaar met het referentiewegdek. Voor de berekeningen is uitgegaan van het referentiewegdek.

Vanwege de lage verkeersintensiteit op de overige 30 km/uur wegen in het plangebied zijn hier geen verkeerstellingen van. Voor deze wegen is met behulp van CROW publicatie 256 "verkeersgeneratie woon- en werkgebieden" een "worst-case" aanname gedaan voor het aantal voertuigbewegingen. Het aantal woningen van zowel deelgebied A en deelgebied BC is in de berekeningen meegenomen. Voor woningen van type "centrumstedelijk overig en

buiten-centrum overig wordt in de CROW publicatie 256 het aantal voertuigbewegingen ingeschat op 5,5 per woning. Voor de voertuigverdeling is de verdeling van de AW de Landgraafstraat en de Havenstraat aangehouden. Het toegepaste wegdektype is klinkerverharding (gewone elementenverharding).

Tabel 3.2 voertuigverdeling 30 km/u wegen in het plangebied

Weg	Periode	Gemiddeld uurpercen- tage	Verdeling per voertuigcategorie [%]		
			licht	middel- zwaar	zwaar
voertuigverdeling 30 km/u wegen in plangebied	dag	6,60	90,2	8,6	1,2
	avond	3,50	95,4	4,2	0,4
	nacht	0,80	90,7	9,3	0,0

Tabel 3.3 intensiteiten 30 km/u wegen in het plangebied ahv CROW publ 256

Weg	Intensiteit [mvt/etm]
Julianastraat (west)	265
Julianastraat (oost)	135
Middenstraat	50
Prins Hendrikstraat	200
Zuiderstraat	130
De Klopstraat	115
Emmastraat	105
Wilhelminastraat (west)	150
Wilhelminastraat (oost)	200
Dr Langeveldplein	50

De wegen, parkeervakken, trottoirs en wateroppervlakken in de omgeving van de nieuw te realiseren bebouwing zijn als akoestisch hard (bodemfactor 0) in de berekeningen meegenomen. De overige bodemgebieden zijn als akoestisch zacht (bodemfactor 1) gemodelleerd.

De diverse gebouwen in de omgeving van het onderhavige plangebied zijn in de berekeningen zowel afschermend als reflecterend meegenomen.

Met behulp van het berekeningsmodel zijn puntberekeningen uitgevoerd voor het prognosejaar 2021. De ontvangerpunten zijn zo gelegen dat ze een representatief beeld geven van de geluidbelasting. Voor de berekeningen is uitgegaan van een "worst case" ontvangerhoogte waarbij het hoogste ontvangerpunt 1 meter onder de maximum bouwhoogte zit en vervolgens tot maaiveld elke 3 meter onder het hoogste ontvangerpunt. Voor bijvoorbeeld een gebouw van 10 meter resulteert dit in een toetspunt op 9 meter, 6 meter en 3 meter boven lokaal maaiveld.

Een gedetailleerd overzicht van de invoergegevens wordt gegeven in bijlage 1 en 2.

3.4 Uitgangspunten industrielawaai

De Milieudienst Zuid-Holland Zuid, Afdeling Milieu en Ruimte heeft het zonemodel van industrieterrein 'Molendijk - Industrieweg' te Sliedrecht ter beschikking gesteld. Het betreft de variant waarbij het bedrijf Van Vliet is opgenomen in de 'overslagsituatie'.

Met dit model is de geluidbelasting als gevolg van het industrieterrein op de nieuw te bouwen woningen inzichtelijk gemaakt. De in het aangeleverde model toegepaste aftrek redelijke sommatie (2 dB) en de groepsreducties zoals gemodelleerd voor een aantal individuele bedrijven zijn in de berekeningen meegenomen.

In de bijlagen is het zonebewakingsmodel (t.b.v. industrielawaai) niet in numerieke vorm toegevoegd. Gelet op de omvang van het zonebewakingsmodel zou dit tot een enorm grote bijlage leiden. Desgewenst is alle informatie m.b.t. het zonebewakingsmodel opvraagbaar bij de gemeente Sliedrecht

4 Resultaten, toetsing en hogere grenswaarde

4.1 Wegverkeerslawaai

4.1.1 Rekenresultaten

Met behulp van het berekeningsmodel is de geluidbelasting vanwege het wegverkeer op de relevante wegen berekend voor het prognosejaar 2021.

In de onderstaande tabellen zijn de ontvangerpunten met de hoogste geluidbelasting weergegeven.

Om de geluidbelasting inzichtelijk te maken, is de L_{den} -waarde bepaald door het geluidniveau in de dagperiode, de avondperiode + 5 dB en de nachtperiode + 10 dB energetisch en naar de tijdsduur van de beoordelingsperiode te middelen.

Van de Klopstraat, het Dr Langeveldplein, de Emmastraat, de Wilhelminastraat is de geluidbelasting op deelgebied BC zeer laag, voor de geluidbelasting als gevolg van deze wegen wordt verwezen naar bijlage 3 t/m 12.

Tabel 4.1 Geluidbelasting vanwege de A.W. de Landgraafstraat, exclusief aftrek ex artikel 110g Wgh

Punt*	Omschrijving*	Hoogte [m]	Geluidbelasting 2021 [dB]
002_A	AW de Landgraafstraat 001 W	3	59
003_A	AW de Landgraafstraat 002 W	3	59
004_A	AW de Landgraafstraat 003 W	3	59

* de nummers verwijzen naar de in het model gebruikte nummers en zijn geen huisnummers

Tabel 4.2 Geluidbelasting vanwege de Havenstraat, exclusief aftrek ex artikel 110g Wgh

Punt*	Omschrijving*	Hoogte [m]	Geluidbelasting 2021 [dB]
034_A	Havenstraat 021 Z	3	56
033_A	Havenstraat 020 Z	3	56
032_A	Havenstraat 019 Z	3	56

* de nummers verwijzen naar de in het model gebruikte nummers en zijn geen huisnummers

Tabel 4.3 Geluidbelasting vanwege de Julianastraat, exclusief aftrek ex artikel 110g Wgh

Punt*	Omschrijving*	Hoogte [m]	Geluidbelasting 2021 [dB]
070_A	Julianastraat 012 N	3	56
071_A	Julianastraat 013 N	3	56
072_A	Julianastraat 014 N	3	56

* de nummers verwijzen naar de in het model gebruikte nummers en zijn geen huisnummers

Tabel 4.4 Geluidbelasting vanwege de Middenstraat, exclusief aftrek ex artikel 110g Wgh

Punt*	Omschrijving*	Hoogte [m]	Geluidbelasting 2021 [dB]
Z023_A	Havenstraat 010 W	3	49
184_A	Middenstraat 001 O	2	49
185_A	Middenstraat 001 O	2	49

* de nummers verwijzen naar de in het model gebruikte nummers en zijn geen huisnummers

Tabel 4.5 Geluidbelasting vanwege de Prins Hendrikstraat, exclusief aftrek ex artikel 110g Wgh

Punt*	Omschrijving*	Hoogte [m]	Geluidbelasting 2021 [dB]
054_A	Prins Hendrikstraat 016 N	2	55
053_A	Prins Hendrikstraat 015 N	2	55
052_A	Prins Hendrikstraat 014 N	2	55

* de nummers verwijzen naar de in het model gebruikte nummers en zijn geen huisnummers

Tabel 4.6 Geluidbelasting vanwege de Zuiderstraat, exclusief aftrek ex artikel 110g Wgh

Punt*	Omschrijving*	Hoogte [m]	Geluidbelasting 2021 [dB]
203_A	Zuiderstraat 005 O	3	53
204_A	Zuiderstraat 006 O	3	53
202_A	Zuiderstraat 004 O	3	53

* de nummers verwijzen naar de in het model gebruikte nummers en zijn geen huisnummers

In het kader van een goede ruimtelijke ordening is de cumulatieve geluidbelasting als gevolg van het wegverkeer op de 30 km/uur wegen bepaald en weergegeven in bijlage 13.

4.1.2 Toetsing wegverkeerslawaai

Zoneplichtige wegen

Deelgebied BC ligt niet binnen de geluidzone van een zoneplichtige weg. Indicatieve berekeningen geven aan dat de geluidbelasting op woningen in deelgebied BC als gevolg van de Merwestraat en de Kerkstraat significant lager is dan de voorkeursgrenswaarde (48 dB). De invloed van deze wegen op de woningen in deelgebied BC is derhalve niet nader onderzocht.

Niet-zoneplichtige wegen

De hoogste geluidbelasting als gevolg van het wegverkeer op de relevante niet zoneplichtige wegen is in onderstaande tabel weergegeven.

Tabel 4.7 Geluidbelasting exclusief aftrek ex artikel 110g Wgh

Bron	Geluidbelasting 2021 [dB]
AW de Landgraafstraat	59
Havenstraat	56
Julianastraat	56
Middenstraat	49
Prins Hendrikstraat	55
Zuiderstraat	53

Voor alle niet-zoneplichtige wegen geldt dat toetsing aan de normering van de Wet geluidhinder formeel niet kan plaatsvinden. Vanuit het oogpunt van een 'goede ruimtelijke ordening' is de geluidbelasting wel inzichtelijk gemaakt. Het verlagen van de geluidbelasting kan uitsluitend door het treffen van bronmaatregelen. De Havenstraat en AW de Landgraafstraat zijn voorzien van asfalt. De geluidbelasting vanwege deze wegen kan worden verlaagd door het toepassen van een asfalttype met dunne deklaag. Van deze asfalttypes is bekend dat ze in een binnenstedelijke situatie niet toepasbaar zijn. Door het vele remmen en optrekken van het verkeer treedt te snelle slijtage op van de dunne deklaag. Hierdoor worden de (onderhouds)kosten onevenredig hoog.

De andere 30 km/uur wegen zijn recentelijk voorzien van klinkers conform het Masterplan Buiten-gebied 2005. De bestrating is daarom nog niet aan vervanging toe. In het beeldkwaliteitsplan "Richlijnen voor beeldkwaliteit" uit 2009, wat van toepassing is op dit gebied, is opgenomen dat wat betreft de inrichting van de openbare ruimte, door nieuw materiaalgebruik niet iets geheel afwijkends ontstaat in de bestrating. Hergebruik van de huidige (echte) oude straatklinkers wordt daarom sterk aanbevolen. Vanuit deze beleidsmatige standpunten en gezien het feit dat de klinkerbestrating nog niet aan vervangen toe is, wordt geen andere bestrating toegepast.

4.1.3 Maatregelen

Deelgebied BC ligt niet binnen de geluidzone van een zoneplichtige weg, onderzoek naar maatregelen is niet nodig.

4.2 Industrielawaai

4.2.1 Rekenresultaten

Met behulp van het berekeningsmodel is de geluidbelasting vanwege het Industrielawaai van industrieterrein 'Molendijk - Industrieweg' te Sliedrecht berekend.

In de onderstaande tabellen zijn de toetspunten met een geluidbelasting hoger dan de voorkeursgrenswaarde weergegeven.

Tabel 4.8 Geluidbelasting (≥ 50 dB(A)) vanwege industrieterrein 'Molendijk - Industrieweg' te Sliedrecht

Identificatie*	Locatie*	Hoogte	hogere waarde dB(A)
013_E	Havenstraat 002 Z app	15	55
015_E	Havenstraat 004 Z app	15	55
016_E	Havenstraat 005 Z app	15	55
018_E	Havenstraat 007 Z app	15	55
019_E	Havenstraat 008 Z app	15	55
027_D	Havenstraat 014 Z	12	55
028_D	Havenstraat 015 Z	12	55
029_D	Havenstraat 016 Z	12	55
030_D	Havenstraat 017 Z	12	55
031_D	Havenstraat 018 Z	12	55
032_D	Havenstraat 019 Z	12	55
033_D	Havenstraat 020 Z	12	55
012_E	Havenstraat 001 Z app	15	54
014_D	Havenstraat 003 Z app	12	54
017_D	Havenstraat 006 Z app	12	54
020_D	Havenstraat 009 Z app	12	54
023_D	Havenstraat 010 Z	12	54
024_D	Havenstraat 011 Z	12	54
025_D	Havenstraat 012 Z	12	54
026_D	Havenstraat 013 Z	12	54
034_D	Havenstraat 021 Z	12	54
009_E	AW de Landgraafstraat 006 W app	15	53
010_E	AW de Landgraafstraat 007 W app	15	53
012_C	Havenstraat 001 Z app	9	53
013_B	Havenstraat 002 Z app	6	53
013_C	Havenstraat 002 Z app	9	53
014_C	Havenstraat 003 Z app	9	53
015_C	Havenstraat 004 Z app	9	53
016_C	Havenstraat 005 Z app	9	53
017_B	Havenstraat 006 Z app	6	53
017_C	Havenstraat 006 Z app	9	53
018_C	Havenstraat 007 Z app	9	53
019_C	Havenstraat 008 Z app	9	53

009_C	AW de Landgraafstraat 006 W app	9	52
010_C	AW de Landgraafstraat 007 W app	9	52
012_A	Havenstraat 001 Z app	3	52
012_B	Havenstraat 001 Z app	6	52
014_A	Havenstraat 003 Z app	3	52
014_B	Havenstraat 003 Z app	6	52
015_A	Havenstraat 004 Z app	3	52
015_B	Havenstraat 004 Z app	6	52
016_A	Havenstraat 005 Z app	3	52
016_B	Havenstraat 005 Z app	6	52
017_A	Havenstraat 006 Z app	3	52
018_A	Havenstraat 007 Z app	3	52
018_B	Havenstraat 007 Z app	6	52
019_A	Havenstraat 008 Z app	3	52
019_B	Havenstraat 008 Z app	6	52
020_A	Havenstraat 009 Z app	3	52
020_B	Havenstraat 009 Z app	6	52
002_C	AW de Landgraafstraat 001 W	9	51
003_C	AW de Landgraafstraat 002 W	9	51
004_C	AW de Landgraafstraat 003 W	9	51
005_C	AW de Landgraafstraat 004 W	9	51
006_C	AW de Landgraafstraat 005 W	9	51
009_B	AW de Landgraafstraat 006 W app	6	51
010_A	AW de Landgraafstraat 007 W app	3	51
010_B	AW de Landgraafstraat 007 W app	6	51
207_D	Zuiderstraat 009 O	12	51
204_D	Zuiderstraat 006 O	12	50
205_D	Zuiderstraat 007 O	12	50
206_D	Zuiderstraat 008 O	12	50

* de nummers verwijzen naar de in het model gebruikte nummers en zijn geen huisnummers, als in de locatiennaam "app" is toegevoegd gaat het om een appartement

4.2.2 Toetsing industrielawaai

Op 62 geluidgevoelige bestemmingen wordt de voorkeursgrenswaarde van 50 dB(A) overschreden (zie tabel 4.8). De hoogste geluidbelasting als gevolg van het industrieterrein is 55 dB(A), de maximaal te ontheffen grenswaarde van 65 dB(A) wordt niet overschreden. De overschrijding van de voorkeursgrenswaarde is te zien op de eerstelijnsbebouwing (t.o.v. het industrieterrein) aan de Havenstraat, de A.W. de Landgraafstraat en de Zuiderstraat.

4.2.3 Maatregelen industrielawaai

Bronmaatregelen

Het reduceren van de geluidsproductie bij bedrijven heeft in het verleden al plaatsgevonden in het kader van een saneringsoperatie zonebeheer.

Ten behoeve van het saneringsprogramma voor het industrieterrein 'Molendijk - Industrieweg' zijn verschillende akoestische onderzoeken uitgevoerd. Op basis van het saneringsonderzoek in 1997 zijn geluidbeperkende maatregelen bepaald en zijn Maximaal

Toelaatbare Geluidgrenswaarden voor bestaande geluidgevoelige bestemmingen bepaald. De meest bepalende bedrijven beschikken voor het aspect geluid over actuele vergunningen. Voor het bedrijf "Van Vliet Handels- en Aannemingsbedrijf B.V." is in het kader van deze procedure nog nader onderzoek gedaan naar de vergunnings situatie. Hierbij zijn afspraken gemaakt voor het beperken van het geluidvermogen van de kranen en het beperken van de bedrijfsduur in de nachtperiode van de havenkranen. In het voorliggende rapport is die nieuwe situatie (overslagmodel) voor Van Vliet verwerkt. Aanvullende bronmaatregelen bij de bedrijven om de geluidsbelasting terug te brengen tot de voorkeursgrenswaarde zijn niet mogelijk. Bij de berekeningen is gebruik gemaakt van het geactualiseerde zonebewakingsmodel waarin de vergunde geluidsruimte is opgenomen.

Maatregelen in de overdrachtsweg

De woningen waar de voorkeursgrenswaarde wordt overschreden worden direct ontsloten door de Havenstraat, AW de Landgraafstraat en Zuiderstraat. Plaatsing van een geluidsscherm is alleen om die reden al stedenbouwkundig niet inpasbaar en vanwege de noodzakelijke hoogte ook uit verkeerskundig oogpunt niet wenselijk. Onderzoek naar de effecten van een geluidsscherm is daarom niet zinvol en om die reden niet uitgevoerd.

Maatregelen gericht op het terugbrengen van de geluidbelasting tot de voorkeursgrenswaarde in het overdrachtsgebied stuiten op stedenbouwkundige en verkeerskundige bezwaren en de effecten zijn om die reden niet nader onderzocht.

4.3 Cumulatief

Aangezien de voorkeursgrenswaarde als gevolg van de zoneplichtige wegen niet overschreden wordt, is cumulatie van de zoneplichtige wegen met industrielawaai niet nodig. Gezien de relatief hoge geluidbelasting als gevolg van de 30 km/u wegen, is de geluidbelasting van de niet gezoneerde wegen gecumuleerd met industrielawaai. Voor alle niet-zoneplichtige wegen geldt dat toetsing aan de normering van de Wet geluidhinder formeel niet kan plaatsvinden. Vanuit het oogpunt van een 'goede ruimtelijke ordening' kan wel door de gemeente worden overwogen de relatief hoge cumulatieve geluidbelasting langs deze wegen te beperken. In onderstaande tabel is inzichtelijk gemaakt hoeveel toetspunten voor respectievelijk industrielawaai, wegverkeerslawaai en cumulatief aan een bepaalde Milieukwaliteitsmaat MKM voldoen (zie ook tabel 2.4). In tabel 4.9 is de MKM inzichtelijk gemaakt met alle toetspunten, ook de toetspunten op zijgevels en achtergevels (zie ook bijlage 15). De geluidbelastingen waarmee gerekend zijn, zijn exclusief de aftrek ex artikel 110g Wgh.

Tabel 4.9 Classificering MKM voor verkeerslawaai, industrielawaai en verkeerslawaai gecumuleerd met industrielawaai

MKM	verkeerslawaai			Industrielawaai			cumulatief		
	goed	redelijk	matig	goed	redelijk	matig	goed	redelijk	matig
AW de Landgraafstraat	21	20	20	41	20	0	18	17	26
Havenstraat	89	96	14	92	107	0	88	12	99
Prins Hendrikstraat	76	68	0	144	0	0	72	72	0
Julianastraat	125	111	14	250	0	0	119	117	14
Middenstraat	46	42	0	88	0	0	37	51	0
Zuiderstraat	37	47	0	81	3	0	34	50	0

Uit de tabel blijkt dat als gevolg van verkeerslawaai van niet-zoneplichtige wegen ongeveer 6 % van de toetspunten als matig wordt beoordeeld. Na cumulatie met industrielawaai wordt

bijna 17% als matig beoordeeld, waarvan circa 12 % aan de Havenstraat. Meer dan 83 % van de woningen heeft als MKM redelijk of goed. Er zijn geen toetspunten in de categorieën "tamelijk slecht", "slecht" en "zeer slecht".

Het Bouwbesluit

Het binnenmilieu wordt beschermd door de eisen opgelegd vanuit het Bouwbesluit. De geluidwering van de gevel dient zodanig te zijn dat het resulterende geluidniveau in de woning niet meer bedraagt dan 33 dB.

Gelet op de voorgenomen samenstelling van de uitwendige scheidingsconstructie van de nieuw te realiseren bebouwing, dient te worden beoordeeld of met de beoogde (bouw)materialen kan worden voldaan aan de aanvullende eis betreffende het ten hoogst toelaatbare binnenniveau voor de woningen en andere geluidgevoelige bestemmingen.

Bij de bepaling van de noodzakelijke maatregelen dient te worden voldaan aan de eisen van het Bouwbesluit met betrekking tot de geluidwering van de uitwendige scheidingsconstructie en de ventilatie. Bij de bepaling van de geluidwering dient gerekend te worden met de gecumuleerde geluidbelasting per brontype waarop de aftrek ex artikel 110g Wgh niet is toegepast. De cumulatieve geluidbelasting is voor wegverkeerslawaai weergegeven in bijlage 13 en voor industrielawaai in bijlage 14.

5 Samenvatting en conclusie

In opdracht van VORM Ontwikkeling B.V. is een akoestisch onderzoek uitgevoerd in het kader van de ontwikkeling van het plangebied 'Oude Uitbreiding West' te Sliedrecht.

Tablis Wonen is voornemens om het gebied te ontwikkelen dat wordt omsloten door de A.W. de Landgraafstraat, de Havenstraat, de Kerkstraat en de Wilhelminastraat. Middels het vaststellen van de 'Startnotitie Oude Uitbreiding West' heeft de gemeenteraad van Sliedrecht op 19 mei 2008 besloten onder het stellen van (rand-) voorwaarden haar medewerking te verlenen aan de voorgenomen plannen van Tablis Wonen.

Het doel van het akoestisch onderzoek is het inzichtelijk maken van de geluidbelasting vanwege wegverkeerslawaai op de gevels van de nieuw te realiseren woningen van deelgebied BC en vanwege industrielawaai op de gevels van de nieuw te realiseren woningen van deelgebied BC die binnen de zone van het gezoneerd industrieterrein 'Molendijk - Industrieweg' liggen.

Wegverkeerslawaai

In de zin van de Wet geluidhinder is deelgebied BC van het plangebied niet gelegen binnen de geluidzone van een weg. Nader onderzoek is niet nodig.

Voor de overige wegen gelegen in de nabije omgeving van of in het plangebied geldt een maximum snelheid van 30 km/uur. In de zin van de Wet geluidhinder zijn dergelijke wegen niet-zoneplichtig en zouden derhalve buiten beschouwing kunnen blijven. Gelet op jurisprudentie blijken 30 km/uur wegen vanuit het oogpunt van een 'goede ruimtelijke ordening' toch akoestisch te moeten worden onderzocht. Derhalve worden A.W. de Landgraafstraat, de Klopstraat, het Dr Langeveldplein, de Emmastraat, de Havenstraat, de Julianastraat, de Middenstraat, de Prins Hendrikstraat, de Wilhelminastraat en de Zuiderstraat wel bij dit onderzoek betrokken.

De hoogste geluidbelasting als gevolg van het wegverkeer op de relevante niet zoneplichtige wegen is in tabel 5.1 weergegeven.

Tabel 5.1 Geluidbelasting exclusief aftrek ex artikel 110g Wgh

Bron	Geluidbelasting 2021 [dB]
AW de Landgraafstraat	59
Havenstraat	56
Julianastraat	56
Middenstraat	49
Prins Hendrikstraat	55
Zuiderstraat	53

Voor alle niet-zoneplichtige wegen geldt dat toetsing aan de normering van de Wet geluidhinder formeel niet kan plaatsvinden. Vanuit het oogpunt van een 'goede ruimtelijke ordening' is de geluidbelasting wel inzichtelijk gemaakt. Het verlagen van de geluidbelasting kan uitsluitend door het treffen van bronmaatregelen. Vanuit beleidsmatige en onderhoudsmatige standpunten gezien, kan geen andere bestrating worden toegepast (zie paragraaf 4.1.2).

Als gevolg van de Klopstraat, het Dr Langeveldplein, de Emmastraat, de Wilhelminastraat is de geluidbelasting op deelgebied BC zeer laag, maatregelen zijn overbodig.

Industrielawaai

Voor industrieterrein 'Molendijk - Industrieweg' blijkt uit de berekeningsresultaten dat op 62 geluidgevoelige bestemmingen de waarden groter of gelijk zijn aan voorkeursgrenswaarde van 50 dB(A) (zie tabel 4.8). De hoogste geluidbelasting als gevolg van het industrieterrein is 55 dB(A), de maximaal te ontheffen grenswaarde wordt niet overschreden. De overschrijding van de voorkeursgrenswaarde is te zien op de eerstelijnsbebouwing (t.o.v. het industrieterrein) aan de Havenstraat, de A.W. de Landgraafstraat en de Zuiderstraat.

Maatregelen

Aanvullende bronmaatregelen bij de bedrijven en in de overdrachtsweg in de vorm van schermen om de geluidsbelasting terug te brengen tot de voorkeursgrenswaarde zijn niet mogelijk (zie paragraaf 4.2.3).

De achtergevels van de woningen zijn geluidluw, de (voorkeurs)grenswaarde (50 dB(A)) wordt niet overschreden. Daar waar woningen of appartementen geen achtergevel hebben, dient een geluidluwe buitenruimte gecreëerd te worden.

Het College van Burgemeester en Wethouders heeft de mogelijkheid hogere waarden vast te stellen. Aan het college van Burgemeester en Wethouders wordt door Ingenieursbureau Oranjewoud in opdracht van de Omgevingsdienst Zuid-Holland Zuid (OZHZ) gevraagd voor de 62 woningen die in hoofdstuk 6 worden genoemd hogere waarden te verlenen.

Het Bouwbesluit

Het binnenmilieu wordt beschermd door de eisen opgelegd vanuit het Bouwbesluit. Gelet op de voorgenomen samenstelling van de uitwendige scheidingsconstructie van de nieuw te realiseren bebouwing, dient te worden beoordeeld of met de beoogde (bouw)materialen kan worden voldaan aan de aanvullende eis betreffende het ten hoogst toelaatbare binnenniveau voor de woningen (33 dB). Bij de bepaling van de geluidwering dient gerekend te worden met de gecumuleerde geluidbelasting per brontype waarop de aftrek ex artikel 110g Wgh niet is toegepast. De cumulatieve geluidbelasting is voor wegverkeerslawaai weergegeven in bijlage 13 en voor industrielawaai in bijlage 14.

6 verzoek hogere grenswaarden

De berekende geluidbelasting komt overeen met de huidige vergunde situatie bij de bedrijven en de huidige bebouwing op het industrieterrein. Omdat te voorkomen dat het industrieterrein op slot gezet wordt door een geringe toename van de geluidbelasting door kleine wijzigingen in de overdracht, zoals reflecties tengevolge van nieuwbouw of het wegvallen van afscherming door sloop van gebouwen waardoor de vastgestelde hogere waarden worden overschreden, is in overleg met de gemeente Sliedrecht bepaald dat een marge wordt gehanteerd bij de vast te stellen hogere waarden.

Bij het bepalen van deze marge moet een afweging worden gemaakt tussen de belangen van de bedrijven en van de toekomstige bewoners van de woningen. Ook moet worden gekeken naar de ruimte die de geluidzonering van het industrieterrein biedt om de marge toe te kunnen passen en de rekenonnauwkeurigheden.

Om een goed woon- en leefklimaat te kunnen garanderen en de geluidzonering te respecteren, maar het bedrijventerrein niet op slot te zetten, wordt daarom een marge van 2 dB(A) gehanteerd bij het verzoek om hogere waarden. Dit is inclusief de rekenonnauwkeurigheden. Deze marge leidt ook niet tot wezenlijk extra kosten om de geluidwering van de uitwendige scheidingsconstructie van de woningen te verhogen om te kunnen voldoen aan het Bouwbesluit.

Uit het akoestisch onderzoek blijkt dat hogere grenswaarden nodig zijn tussen de 52 en 57 dB(A). Voor 41 woningen/ appartementen is een waarde berekend in de klasse 50-55 dB(A). Voor 9 woningen en appartementen aan de Havenstraat is een waarde berekend van 56 dB(A). Voor 12 woningen en appartementen aan de Havenstraat is een waarde berekend van 57 dB(A), conform tabel 6.1.

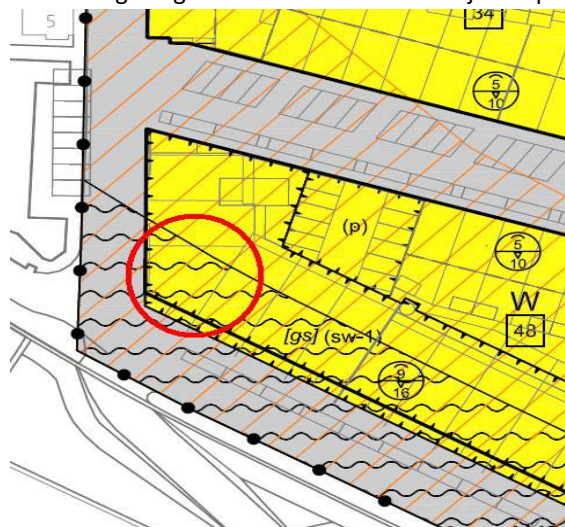
Gemeentelijke eisen

Aan het toekennen van hogere grenswaarden zijn gemeentelijke eisen gesteld, deze zijn uitgewerkt in "Beleid hogere grenswaarden, Wet geluidhinder, Gemeente Sliedrecht". Hogere grenswaarden kunnen worden toegekend indien, ondanks de hoge geluidbelasting, een aanvaardbaar akoestisch klimaat wordt gerealiseerd. De gemeentelijke eisen hebben betrekking op de geluidluwe zijde of geluidluwe buitenruimte, woningindeling en gebruik van de woningen, cumulatie bij berekening geluidluwe zijde en afschermende werking;

- geluidluwe zijde of geluidluwe buitenruimte

De achtergevels van de woningen zijn geluidluw, de (voorkeurs)grenswaarde (50 dB(A)) wordt niet overschreden. Daar waar woningen of appartementen geen achtergevel hebben, moet een geluidluwe buitenruimte gecreëerd worden (zie afbeelding 6.1).

Afbeelding 6.1 geluidluwe buitenruimte bij toetspunt 012 (appartementen Havenstraat 001).



- woningindeling en gebruik van de woningen
 Elke woning bevat ten minste 1 slaapkamer die niet aan de hoogst geluidbelaste zijde is gesitueerd.
- cumulatie bij berekening geluidluwe zijde
 In de zin van de Wet geluidhinder is het plangebied niet gelegen binnen de geluidzone van een weg. Cumulatie van wegverkeerslawaai en industriellawaai is niet aan de orde. Vanuit het oogpunt van een 'goede ruimtelijke ordening' is de geluidbelasting van de niet-zoneplichtige wegen wel inzichtelijk gemaakt, evenals de cumulatie van de geluidbelasting van de niet-zoneplichtige wegen met industriellawaai.
- afschermende werking
 De eerstelijnsbebouwing ten opzichte van het industrieterrein (de bebouwing aan de Havenstraat) draagt bij aan de afscherming van het erachter gelegen gebied. De (voorkeurs)grenswaarde (50 dB(A)) wordt niet overschreden op de door de eerstelijnsbebouwing afgeschermdde gevels.

Aan het college van Burgemeester en Wethouders wordt gevraagd de 62 hogere waarden voor geluidgevoelige bestemmingen binnen de zone van het industrieterrein uit tabel 6.1 te verlenen.

Tabel 6.1 Hogere grenswaarden vanwege industriellawaai (in dB(A))

Identificatie*	Locatie*	Hoogte	hogere waarde dB(A)
013_E	Havenstraat 002 Z app	15	57
015_E	Havenstraat 004 Z app	15	57
016_E	Havenstraat 005 Z app	15	57
018_E	Havenstraat 007 Z app	15	57
019_E	Havenstraat 008 Z app	15	57
027_D	Havenstraat 014 Z	12	57
028_D	Havenstraat 015 Z	12	57
029_D	Havenstraat 016 Z	12	57

030_D	Havenstraat 017 Z	12	57
031_D	Havenstraat 018 Z	12	57
032_D	Havenstraat 019 Z	12	57
033_D	Havenstraat 020 Z	12	57
012_E	Havenstraat 001 Z app	15	56
014_D	Havenstraat 003 Z app	12	56
017_D	Havenstraat 006 Z app	12	56
020_D	Havenstraat 009 Z app	12	56
023_D	Havenstraat 010 Z	12	56
024_D	Havenstraat 011 Z	12	56
025_D	Havenstraat 012 Z	12	56
026_D	Havenstraat 013 Z	12	56
034_D	Havenstraat 021 Z	12	56
009_E	AW de Landgraafstraat 006 W app	15	55
010_E	AW de Landgraafstraat 007 W app	15	55
012_C	Havenstraat 001 Z app	9	55
013_B	Havenstraat 002 Z app	6	55
013_C	Havenstraat 002 Z app	9	55
014_C	Havenstraat 003 Z app	9	55
015_C	Havenstraat 004 Z app	9	55
016_C	Havenstraat 005 Z app	9	55
017_B	Havenstraat 006 Z app	6	55
017_C	Havenstraat 006 Z app	9	55
018_C	Havenstraat 007 Z app	9	55
019_C	Havenstraat 008 Z app	9	55
009_C	AW de Landgraafstraat 006 W app	9	54
010_C	AW de Landgraafstraat 007 W app	9	54
012_A	Havenstraat 001 Z app	3	54
012_B	Havenstraat 001 Z app	6	54
014_A	Havenstraat 003 Z app	3	54
014_B	Havenstraat 003 Z app	6	54
015_A	Havenstraat 004 Z app	3	54
015_B	Havenstraat 004 Z app	6	54
016_A	Havenstraat 005 Z app	3	54
016_B	Havenstraat 005 Z app	6	54
017_A	Havenstraat 006 Z app	3	54
018_A	Havenstraat 007 Z app	3	54
018_B	Havenstraat 007 Z app	6	54
019_A	Havenstraat 008 Z app	3	54
019_B	Havenstraat 008 Z app	6	54
020_A	Havenstraat 009 Z app	3	54
020_B	Havenstraat 009 Z app	6	54
002_C	AW de Landgraafstraat 001 W	9	53
003_C	AW de Landgraafstraat 002 W	9	53
004_C	AW de Landgraafstraat 003 W	9	53
005_C	AW de Landgraafstraat 004 W	9	53
006_C	AW de Landgraafstraat 005 W	9	53
009_B	AW de Landgraafstraat 006 W app	6	53

010_A	AW de Landgraafstraat 007 W app	3	53
010_B	AW de Landgraafstraat 007 W app	6	53
207_D	Zuiderstraat 009 O	12	53
204_D	Zuiderstraat 006 O	12	52
205_D	Zuiderstraat 007 O	12	52
206_D	Zuiderstraat 008 O	12	52

* de nummers verwijzen naar de in het model gebruikte nummers en zijn geen huisnummers, als in de locatiennaam "app" is toegevoegd gaat het om een appartement

Bijlagen en figuren

Model: Oude Uitbreiding West BC01 Sliedrecht 2021 20110630
Lijst van model eigenschappen

Model eigenschap

Omschrijving	Oude Uitbreiding West BC01 Sliedrecht 2021 20110630
Verantwoordelijke	d09919
Rekenmethode	RMW-2006
Modelgrenzen	(111740,00, 425620,00) - (112660,00, 426500,00)
Aangemaakt door	d09919 op 31-3-2009
Laatst ingezien door	SGaee op 7-7-2011
Model aangemaakt met	Geonoise V5.43
Originele database	Niet van toepassing
Originele omschrijving	Niet van toepassing
Geïmporteerd door	Niet van toepassing
Definitief	Niet van toepassing
Definitief verklaard door	Niet van toepassing
Standaard bodemfactor	1,00
Zichthoek	2
Maximum aantal reflecties	1
Luchtdemping	Standard RMV-2006, SRM II
Luchtdemping [dB/km]	0,00; 0,00; 1,00; 2,00; 4,00; 10,00; 23,00; 58,00
Meteorologische correctie	Standard RMV-2006, SRM II
CO waarde	3,50
Detailniveau resultaten ontvangers	Bronresultaten
Detailniveau resultaten grids	Groepsresultaten
Rekenoptimalisatie aan	Nee

Alle getoonde dB-waarden zijn A-gewogen

deelgebied BC aangepast

Kopie van Oude Uitbreiding West BC Sliedrecht 2021 20110104

Model:Oude Uitbreiding West BC01 Sliedrecht 2021 20110630
Groep:hoofdgroep
Lijst van Bodemgebieden, voor rekenmethode Wegverkeerslawaai - RMW-2006

Id	Omschrijving	X-1	Y-1	Bf
001	AW de Landgraafstraat	112183,02	426391,44	0,00
002	Middenstraat	112261,99	426175,34	0,00
003	Zuiderstraat	112260,89	426003,00	0,00
004	De Klopstraat	112299,58	425980,15	0,00
005	Doctor Langeveldplein	112395,75	425927,12	0,00
006	Wilhelminastraat	112128,23	426207,17	0,00
007	Prins Hendrikstraat	112127,77	426165,74	0,00
008	Julianastraat	112128,41	426123,88	0,00
009	Emmastraat	112328,91	426019,05	0,00
010	Havenstraat	112198,11	426041,87	0,00
012	Kerkstraat/Merwestraat	112542,29	426099,35	0,00
013	jachthaven	111892,14	426008,13	0,00
011	Havenstraat	112123,70	426072,35	0,00

Model:Oude Uitbreiding West BC01 Sliedrecht 2021 20110630
 Groep:hoofdgroep
 Lijst van Gebouwen, voor rekenmethode Wegverkeerslawaaai - RMW-2006

Id	Omschrijving	Hoogte	Maaiveld	HDef.	Cp	Zwevend	X-1	Y-1
001	3+	16,00	0,00	Relatief	0	dB	F 112130,70	426104,00
003	B	10,00	0,00	Relatief	0	dB	F 112167,83	426096,90
006	A	10,00	0,00	Relatief	0	dB	F 112201,11	426086,88
008	B	10,00	0,00	Relatief	0	dB	F 112139,85	426149,72
011	B	10,00	0,00	Relatief	0	dB	F 112149,03	426127,63
013	B	12,00	0,00	Relatief	0	dB	F 112227,80	426136,20
016	C	12,00	0,00	Relatief	0	dB	F 112215,85	426142,00
018	B	12,00	0,00	Relatief	0	dB	F 112247,68	426128,04
020	2+	14,00	0,00	Relatief	0	dB	F 112231,58	426092,98
021	F	13,00	0,00	Relatief	0	dB	F 112204,47	426053,99
023	E	13,00	0,00	Relatief	0	dB	F 112263,45	426028,95
029	E	13,00	0,00	Relatief	0	dB	F 112268,09	426066,74
031	B	10,00	0,00	Relatief	0	dB	F 112346,63	426093,18
032	B	10,00	0,00	Relatief	0	dB	F 112354,06	426105,48
034	D	13,00	0,00	Relatief	0	dB	F 112364,72	426071,33
037	B	10,00	0,00	Relatief	0	dB	F 112418,76	426043,28
042	B	10,00	0,00	Relatief	0	dB	F 112432,55	426067,96
043	2+	15,00	0,00	Relatief	0	dB	F 112431,26	426068,71
044	3+	18,00	0,00	Relatief	0	dB	F 112420,67	426075,23
045	2+	15,00	0,00	Relatief	0	dB	F 112383,70	426098,00
047	B	12,00	0,00	Relatief	0	dB	F 112349,20	426042,67
050	B	10,00	0,00	Relatief	0	dB	F 112356,62	426016,79
057	B	10,00	0,00	Relatief	0	dB	F 112364,95	426037,19
059	10 starterswoningen	8,00	0,00	Relatief	0	dB	F 112353,93	425996,04
901	Ziekenhuis	6,00	0,00	Relatief	0	dB	F 112290,64	426303,37
902	Gebouw	8,00	0,00	Relatief	0	dB	F 112152,81	426282,33
903	Gebouw	8,00	0,00	Relatief	0	dB	F 112426,14	425940,95
904	Gebouw	8,00	0,00	Relatief	0	dB	F 112465,28	426030,18

Model:Oude Uitbreiding West BC01 Sliedrecht 2021 20110630
 Groep:hoofdgroep
 Lijst van Ontvangers, voor rekenmethode Wegverkeerslawaai - RMW-2006

Id	Omschrijving	X	Y	Maaiveld	Hoogtedefinitie
001	AW de Landgraafstraat 001 N	112135,51	426149,85	0,00	Relatief
002	AW de Landgraafstraat 001 W	112131,00	426147,11	0,00	Relatief
003	AW de Landgraafstraat 002 W	112131,03	426141,45	0,00	Relatief
004	AW de Landgraafstraat 003 W	112131,06	426136,09	0,00	Relatief
005	AW de Landgraafstraat 004 W	112131,08	426130,94	0,00	Relatief
006	AW de Landgraafstraat 005 W	112131,11	426125,29	0,00	Relatief
007	AW de Landgraafstraat 005 Z	112135,25	426122,75	0,00	Relatief
Z009	AW de Landgraafstraat 006 N app	112137,20	426104,02	0,00	Relatief
009	AW de Landgraafstraat 006 W app	112130,60	426100,53	0,00	Relatief
010	AW de Landgraafstraat 007 W app	112130,59	426093,44	0,00	Relatief
Z012	Havenstraat 001 W app	112130,58	426086,16	0,00	Relatief
012	Havenstraat 001 Z app	112133,98	426080,27	0,00	Relatief
013	Havenstraat 002 Z app	112140,51	426076,56	0,00	Relatief
014	Havenstraat 003 Z app	112146,94	426072,92	0,00	Relatief
015	Havenstraat 004 Z app	112153,16	426069,39	0,00	Relatief
016	Havenstraat 005 Z app	112159,89	426065,57	0,00	Relatief
017	Havenstraat 006 Z app	112166,21	426061,99	0,00	Relatief
018	Havenstraat 007 Z app	112172,72	426058,30	0,00	Relatief
019	Havenstraat 008 Z app	112179,34	426054,54	0,00	Relatief
020	Havenstraat 009 Z app	112185,80	426050,88	0,00	Relatief
Z020	Havenstraat 009 O app	112193,32	426053,98	0,00	Relatief
Z023	Havenstraat 010 W	112201,19	426048,36	0,00	Relatief
023	Havenstraat 010 Z	112200,58	426040,49	0,00	Relatief
024	Havenstraat 011 Z	112205,54	426037,69	0,00	Relatief
025	Havenstraat 012 Z	112210,56	426034,85	0,00	Relatief
026	Havenstraat 013 Z	112215,58	426032,02	0,00	Relatief
027	Havenstraat 014 Z	112220,60	426029,18	0,00	Relatief
028	Havenstraat 015 Z	112225,57	426026,37	0,00	Relatief
029	Havenstraat 016 Z	112230,81	426023,41	0,00	Relatief
030	Havenstraat 017 Z	112235,69	426020,66	0,00	Relatief
031	Havenstraat 018 Z	112240,69	426017,83	0,00	Relatief
032	Havenstraat 019 Z	112245,74	426014,98	0,00	Relatief
033	Havenstraat 020 Z	112250,72	426012,17	0,00	Relatief
034	Havenstraat 021 Z	112257,50	426008,33	0,00	Relatief
Z034	Havenstraat 021 O	112265,45	426011,47	0,00	Relatief
Z037	Prins Hendrikstraat 001 W	112150,37	426144,70	0,00	Relatief
037	Prins Hendrikstraat 001 N	112153,88	426149,00	0,00	Relatief
038	Prins Hendrikstraat 002 N	112159,12	426148,42	0,00	Relatief
039	Prins Hendrikstraat 003 N	112164,80	426147,79	0,00	Relatief
040	Prins Hendrikstraat 004 N	112170,05	426147,20	0,00	Relatief
041	Prins Hendrikstraat 005 N	112175,47	426146,60	0,00	Relatief
042	Prins Hendrikstraat 006 N	112180,72	426146,01	0,00	Relatief
043	Prins Hendrikstraat 007 N	112186,27	426145,40	0,00	Relatief
044	Prins Hendrikstraat 008 N	112191,60	426144,80	0,00	Relatief
045	Prins Hendrikstraat 009 N	112196,99	426144,20	0,00	Relatief
046	Prins Hendrikstraat 010 N	112202,32	426143,61	0,00	Relatief
047	Prins Hendrikstraat 011 N	112207,62	426143,02	0,00	Relatief
048	Prins Hendrikstraat 012 N	112213,15	426142,40	0,00	Relatief
Z048	Prins Hendrikstraat 012 O	112215,40	426137,58	0,00	Relatief
Z051	Prins Hendrikstraat 013 W	112245,45	426124,43	0,00	Relatief
051	Prins Hendrikstraat 013 N	112250,05	426126,72	0,00	Relatief
052	Prins Hendrikstraat 014 N	112254,71	426123,89	0,00	Relatief
053	Prins Hendrikstraat 015 N	112259,38	426121,05	0,00	Relatief
054	Prins Hendrikstraat 016 N	112264,00	426118,24	0,00	Relatief
Z054	Prins Hendrikstraat 016 O	112264,52	426112,76	0,00	Relatief
Z057	Julianastraat 001 W	112147,62	426123,57	0,00	Relatief
057	Julianastraat 001 Z	112148,94	426117,91	0,00	Relatief
058	Julianastraat 002 Z	112154,34	426116,30	0,00	Relatief
059	Julianastraat 003 Z	112159,59	426114,74	0,00	Relatief
060	Julianastraat 004 Z	112164,59	426113,25	0,00	Relatief
061	Julianastraat 005 Z	112170,22	426111,57	0,00	Relatief

Model:Oude Uitbreiding West BC01 Sliedrecht 2021 20110630
 Groep:hoofdgroep
 Lijst van Ontvangers, voor rekenmethode Wegverkeerslawaai - RMW-2006

Id	Omschrijving	X	Y	Maaiveld	Hoogtedefinitie
062	Julianastraat 006 Z	112174,92	426110,17	0,00	Relatief
063	Julianastraat 007 Z	112180,30	426108,56	0,00	Relatief
064	Julianastraat 008 Z	112185,52	426107,01	0,00	Relatief
065	Julianastraat 009 Z	112190,60	426105,49	0,00	Relatief
066	Julianastraat 010 Z	112195,96	426103,89	0,00	Relatief
Z066	Julianastraat 010 O	112199,93	426106,90	0,00	Relatief
Z069	Julianastraat 012 W	112166,38	426092,36	0,00	Relatief
070	Julianastraat 012 N	112170,70	426096,14	0,00	Relatief
071	Julianastraat 013 N	112175,83	426094,60	0,00	Relatief
072	Julianastraat 014 N	112180,85	426093,09	0,00	Relatief
073	Julianastraat 015 N	112186,70	426091,34	0,00	Relatief
074	Julianastraat 016 N	112191,40	426089,92	0,00	Relatief
Z074	Julianastraat 016 O	112192,86	426084,71	0,00	Relatief
Z077	Julianastraat 017 W app	112233,02	426098,12	0,00	Relatief
077	Julianastraat 017 Z app	112234,76	426091,91	0,00	Relatief
078	Julianastraat 018 Z app	112242,24	426089,65	0,00	Relatief
079	Julianastraat 019 Z app	112249,39	426087,49	0,00	Relatief
080	Julianastraat 020 Z app	112256,40	426085,37	0,00	Relatief
081	Julianastraat 021 Z app	112263,61	426083,19	0,00	Relatief
082	Julianastraat 022 Z app	112270,94	426080,97	0,00	Relatief
083	Julianastraat 023 Z app	112278,54	426078,67	0,00	Relatief
084	Julianastraat 024 Z app	112286,06	426076,40	0,00	Relatief
Z084	Julianastraat 024 Z app	112294,09	426077,26	0,00	Relatief
087	Julianastraat 026 W bebo	112218,92	426075,35	0,00	Relatief
087	Julianastraat 026 N bebo	112223,79	426080,18	0,00	Relatief
088	Julianastraat 027 N bebo	112228,86	426078,65	0,00	Relatief
089	Julianastraat 028 N bebo	112234,21	426077,04	0,00	Relatief
090	Julianastraat 029 N bebo	112239,47	426075,46	0,00	Relatief
091	Julianastraat 030 N bebo	112244,57	426073,92	0,00	Relatief
092	Julianastraat 031 N bebo	112249,70	426072,38	0,00	Relatief
093	Julianastraat 032 N bebo	112255,04	426070,77	0,00	Relatief
094	Julianastraat 033 N bebo	112260,19	426069,22	0,00	Relatief
095	Julianastraat 034 N bebo	112265,09	426067,75	0,00	Relatief
Z095	Julianastraat 034 O bebo	112266,20	426060,13	0,00	Relatief
Z184	Middenstraat 001 N	112233,30	426133,20	0,00	Relatief
184	Middenstraat 001 O	112234,75	426127,93	0,00	Relatief
185	Middenstraat 002 O	112232,03	426123,12	0,00	Relatief
186	Middenstraat 003 O	112229,38	426118,43	0,00	Relatief
187	Middenstraat 004 O	112226,56	426113,45	0,00	Relatief
188	Middenstraat 005 O	112224,09	426109,07	0,00	Relatief
189	Middenstraat 006 O	112221,35	426104,23	0,00	Relatief
190	Middenstraat 007 O	112218,68	426099,51	0,00	Relatief
Z190	Middenstraat 007 Z	112212,86	426100,70	0,00	Relatief
Z193	Middenstraat 008 N	112206,77	426084,05	0,00	Relatief
193	Middenstraat 008 O	112207,75	426079,86	0,00	Relatief
194	Middenstraat 009 O	112204,91	426074,86	0,00	Relatief
195	Middenstraat 010 O	112202,34	426070,27	0,00	Relatief
Z195	Middenstraat 010 Z	112197,02	426069,67	0,00	Relatief
Z198	Zuiderstraat 001 N app	112298,65	426097,21	0,00	Relatief
199	Zuiderstraat 002 O app	112298,88	426083,21	0,00	Relatief
Z201	Zuiderstraat 003 N	112286,92	426059,92	0,00	Relatief
201	Zuiderstraat 003 O	112289,48	426054,77	0,00	Relatief
202	Zuiderstraat 004 O	112286,87	426050,14	0,00	Relatief
203	Zuiderstraat 005 O	112284,20	426045,40	0,00	Relatief
204	Zuiderstraat 006 O	112281,45	426040,50	0,00	Relatief
205	Zuiderstraat 007 O	112278,91	426036,00	0,00	Relatief
206	Zuiderstraat 008 O	112276,28	426031,33	0,00	Relatief
207	Zuiderstraat 009 O	112273,47	426026,34	0,00	Relatief
Z207	Zuiderstraat 009 Z	112267,94	426026,23	0,00	Relatief
A193	Middenstraat 008 O	112199,69	426084,84	0,00	Relatief
A194	Middenstraat 009 O	112196,92	426079,77	0,00	Relatief

Model:Oude Uitbreiding West BC01 Sliedrecht 2021 20110630
 Groep:hoofdgroep
 Lijst van Ontvangers, voor rekenmethode Wegverkeerslawaaai - RMW-2006

Id	Omschrijving	X	Y	Maaiveld	Hoogtedefinitie
A195	Middenstraat 010 O	112194,40	426075,14	0,00	Relatief
A070	Julianastraat 012 N	112167,66	426087,54	0,00	Relatief
A071	Julianastraat 013 N	112172,84	426085,98	0,00	Relatief
A072	Julianastraat 014 N	112177,85	426084,47	0,00	Relatief
A073	Julianastraat 015 N	112183,60	426082,73	0,00	Relatief
A074	Julianastraat 016 N	112188,30	426081,31	0,00	Relatief
A002	AW de Landgraafstraat 001 O	112139,96	426147,50	0,00	Relatief
A003	AW de Landgraafstraat 002 O	112139,97	426141,84	0,00	Relatief
A004	AW de Landgraafstraat 003 O	112139,98	426136,48	0,00	Relatief
A005	AW de Landgraafstraat 004 O	112140,00	426131,33	0,00	Relatief
A006	AW de Landgraafstraat 005 O	112140,01	426125,68	0,00	Relatief
A037	Prins Hendrikstraat 001 N	112153,07	426138,74	0,00	Relatief
A038	Prins Hendrikstraat 002 N	112158,30	426138,16	0,00	Relatief
A039	Prins Hendrikstraat 003 N	112163,98	426137,52	0,00	Relatief
A040	Prins Hendrikstraat 004 N	112169,23	426136,94	0,00	Relatief
A041	Prins Hendrikstraat 005 N	112174,65	426136,33	0,00	Relatief
A042	Prins Hendrikstraat 006 N	112179,90	426135,75	0,00	Relatief
A043	Prins Hendrikstraat 007 N	112185,45	426135,13	0,00	Relatief
A044	Prins Hendrikstraat 008 N	112190,78	426134,54	0,00	Relatief
A045	Prins Hendrikstraat 009 N	112196,17	426133,93	0,00	Relatief
A046	Prins Hendrikstraat 010 N	112201,50	426133,34	0,00	Relatief
A047	Prins Hendrikstraat 011 N	112206,80	426132,75	0,00	Relatief
A048	Prins Hendrikstraat 012 N	112212,33	426132,13	0,00	Relatief
A184	Middenstraat 001 O	112225,95	426133,13	0,00	Relatief
A185	Middenstraat 002 O	112223,23	426128,32	0,00	Relatief
A186	Middenstraat 003 O	112220,59	426123,64	0,00	Relatief
A187	Middenstraat 004 O	112217,77	426118,65	0,00	Relatief
A188	Middenstraat 005 O	112215,29	426114,27	0,00	Relatief
A189	Middenstraat 006 O	112212,56	426109,44	0,00	Relatief
A190	Middenstraat 007 O	112209,89	426104,71	0,00	Relatief
A057	Julianastraat 001 Z	112151,04	426127,13	0,00	Relatief
A058	Julianastraat 002 Z	112156,44	426125,51	0,00	Relatief
A059	Julianastraat 003 Z	112161,68	426123,94	0,00	Relatief
A060	Julianastraat 004 Z	112166,68	426122,44	0,00	Relatief
A061	Julianastraat 005 Z	112172,31	426120,75	0,00	Relatief
A062	Julianastraat 006 Z	112177,00	426119,34	0,00	Relatief
A063	Julianastraat 007 Z	112182,38	426117,73	0,00	Relatief
A064	Julianastraat 008 Z	112187,60	426116,16	0,00	Relatief
A065	Julianastraat 009 Z	112192,68	426114,64	0,00	Relatief
A066	Julianastraat 010 Z	112198,03	426113,03	0,00	Relatief
A051	Prins Hendrikstraat 013 N	112245,90	426118,61	0,00	Relatief
A052	Prins Hendrikstraat 014 N	112250,55	426115,75	0,00	Relatief
A053	Prins Hendrikstraat 015 N	112255,20	426112,88	0,00	Relatief
A054	Prins Hendrikstraat 016 N	112259,81	426110,05	0,00	Relatief
A009	AW de Landgraafstraat 006 W app	112145,22	426101,66	0,00	Relatief
A010	AW de Landgraafstraat 007 W app	112145,24	426094,07	0,00	Relatief
A013	Havenstraat 002 Z app	112148,09	426090,05	0,00	Relatief
A014	Havenstraat 003 Z app	112154,51	426086,40	0,00	Relatief
A015	Havenstraat 004 Z app	112160,73	426082,86	0,00	Relatief
A016	Havenstraat 005 Z app	112166,74	426077,76	0,00	Relatief
A017	Havenstraat 006 Z app	112173,07	426074,20	0,00	Relatief
A018	Havenstraat 007 Z app	112179,60	426070,53	0,00	Relatief
A019	Havenstraat 008 Z app	112186,23	426066,80	0,00	Relatief
A020	Havenstraat 009 Z app	112192,70	426063,16	0,00	Relatief
A077	Julianastraat 017 Z app	112238,51	426106,11	0,00	Relatief
A078	Julianastraat 018 Z app	112245,90	426103,85	0,00	Relatief
A079	Julianastraat 019 Z app	112253,02	426101,68	0,00	Relatief
A080	Julianastraat 020 Z app	112260,07	426099,52	0,00	Relatief
A081	Julianastraat 021 Z app	112267,39	426097,29	0,00	Relatief
A082	Julianastraat 022 Z app	112274,56	426095,10	0,00	Relatief
A083	Julianastraat 023 Z app	112281,87	426092,86	0,00	Relatief

Model:Oude Uitbreiding West BC01 Sliedrecht 2021 20110630
 Groep:hoofdgroep
 Lijst van Ontvangers, voor rekenmethode Wegverkeerslawaai - RMW-2006

Id	Omschrijving	X	Y	Maaiveld	Hoogtedefinitie
A198	Zuiderstraat 001 W app	112289,29	426097,53	0,00	Relatief
A199	Zuiderstraat 002 O app	112286,57	426093,04	0,00	Relatief
A023	Havenstraat 010 Z	112207,02	426052,66	0,00	Relatief
A024	Havenstraat 011 Z	112212,06	426049,81	0,00	Relatief
A025	Havenstraat 012 Z	112217,01	426047,01	0,00	Relatief
A026	Havenstraat 013 Z	112222,09	426044,14	0,00	Relatief
A027	Havenstraat 014 Z	112226,87	426041,43	0,00	Relatief
A028	Havenstraat 015 Z	112232,34	426038,34	0,00	Relatief
A029	Havenstraat 016 Z	112237,35	426035,51	0,00	Relatief
A030	Havenstraat 017 Z	112242,20	426032,76	0,00	Relatief
A031	Havenstraat 018 Z	112246,74	426030,19	0,00	Relatief
A032	Havenstraat 019 Z	112251,96	426027,24	0,00	Relatief
A033	Havenstraat 020 Z	112256,92	426024,44	0,00	Relatief
A034	Havenstraat 021 Z	112263,83	426020,53	0,00	Relatief
A201	Zuiderstraat 003 O	112280,86	426060,14	0,00	Relatief
A202	Zuiderstraat 004 O	112278,26	426055,51	0,00	Relatief
A203	Zuiderstraat 005 O	112275,60	426050,77	0,00	Relatief
A204	Zuiderstraat 006 O	112272,84	426045,86	0,00	Relatief
A205	Zuiderstraat 007 O	112270,31	426041,37	0,00	Relatief
A206	Zuiderstraat 008 O	112267,69	426036,69	0,00	Relatief
A207	Zuiderstraat 009 O	112264,88	426031,70	0,00	Relatief
A087	Julianastraat 026 Z bebo	112219,75	426067,08	0,00	Relatief
A088	Julianastraat 027 Z bebo	112224,82	426065,55	0,00	Relatief
A089	Julianastraat 028 Z bebo	112230,17	426063,94	0,00	Relatief
A090	Julianastraat 029 Z bebo	112235,44	426062,34	0,00	Relatief
A091	Julianastraat 030 Z bebo	112240,54	426060,80	0,00	Relatief
A092	Julianastraat 031 Z bebo	112245,66	426059,26	0,00	Relatief
A093	Julianastraat 032 Z bebo	112251,00	426057,65	0,00	Relatief
A094	Julianastraat 033 Z bebo	112256,15	426056,09	0,00	Relatief
A095	Julianastraat 034 Z bebo	112261,04	426054,61	0,00	Relatief
198	Zuiderstraat 001 O app	112302,08	426090,38	0,00	Relatief

Model:Oude Uitbreiding West BC01 Sliedrecht 2021 20110630
 Groep:hoofdgroep
 Lijst van Ontvangers, voor rekenmethode Wegverkeerslawaai - RMW-2006

Id	Gevel	Hoogte A	Hoogte B	Hoogte C	Hoogte D	Hoogte E	Hoogte F
001	008	3,00	6,00	9,00	--	--	--
002	008	3,00	6,00	9,00	--	--	--
003	008	3,00	6,00	9,00	--	--	--
004	008	3,00	6,00	9,00	--	--	--
005	008	3,00	6,00	9,00	--	--	--
006	008	3,00	6,00	9,00	--	--	--
007	008	3,00	6,00	9,00	--	--	--
Z009	001	3,00	6,00	9,00	12,00	15,00	--
009	001	3,00	6,00	9,00	12,00	15,00	--
010	001	3,00	6,00	9,00	12,00	15,00	--
Z012	001	3,00	6,00	9,00	12,00	15,00	--
012	001	3,00	6,00	9,00	12,00	15,00	--
013	001	3,00	6,00	9,00	12,00	15,00	--
014	001	3,00	6,00	9,00	12,00	15,00	--
015	001	3,00	6,00	9,00	12,00	15,00	--
016	001	3,00	6,00	9,00	12,00	15,00	--
017	001	3,00	6,00	9,00	12,00	15,00	--
018	001	3,00	6,00	9,00	12,00	15,00	--
019	001	3,00	6,00	9,00	12,00	15,00	--
020	001	3,00	6,00	9,00	12,00	15,00	--
Z020	001	3,00	6,00	9,00	12,00	15,00	--
Z023	021	3,00	6,00	9,00	12,00	--	--
023	021	3,00	6,00	9,00	12,00	--	--
024	021	3,00	6,00	9,00	12,00	--	--
025	021	3,00	6,00	9,00	12,00	--	--
026	021	3,00	6,00	9,00	12,00	--	--
027	021	3,00	6,00	9,00	12,00	--	--
028	021	3,00	6,00	9,00	12,00	--	--
029	021	3,00	6,00	9,00	12,00	--	--
030	021	3,00	6,00	9,00	12,00	--	--
031	021	3,00	6,00	9,00	12,00	--	--
032	021	3,00	6,00	9,00	12,00	--	--
033	021	3,00	6,00	9,00	12,00	--	--
034	021	3,00	6,00	9,00	12,00	--	--
Z034	021	3,00	6,00	9,00	12,00	--	--
Z037	016	2,00	5,00	8,00	11,00	--	--
037	016	2,00	5,00	8,00	11,00	--	--
038	016	2,00	5,00	8,00	11,00	--	--
039	016	2,00	5,00	8,00	11,00	--	--
040	016	2,00	5,00	8,00	11,00	--	--
041	016	2,00	5,00	8,00	11,00	--	--
042	016	2,00	5,00	8,00	11,00	--	--
043	016	2,00	5,00	8,00	11,00	--	--
044	016	2,00	5,00	8,00	11,00	--	--
045	016	2,00	5,00	8,00	11,00	--	--
046	016	2,00	5,00	8,00	11,00	--	--
047	016	2,00	5,00	8,00	11,00	--	--
048	016	2,00	5,00	8,00	11,00	--	--
Z048	016	2,00	5,00	8,00	11,00	--	--
Z051	018	2,00	5,00	8,00	11,00	--	--
051	018	2,00	5,00	8,00	11,00	--	--
052	018	2,00	5,00	8,00	11,00	--	--
053	018	2,00	5,00	8,00	11,00	--	--
054	018	2,00	5,00	8,00	11,00	--	--
Z054	018	2,00	5,00	8,00	11,00	--	--
Z057	011	3,00	6,00	9,00	--	--	--
057	011	3,00	6,00	9,00	--	--	--
058	011	3,00	6,00	9,00	--	--	--
059	011	3,00	6,00	9,00	--	--	--
060	011	3,00	6,00	9,00	--	--	--
061	011	3,00	6,00	9,00	--	--	--

Model:Oude Uitbreiding West BC01 Sliedrecht 2021 20110630
 Groep:hoofdgroep
 Lijst van Ontvangers, voor rekenmethode Wegverkeerslawaai - RMW-2006

Id	Gevel	Hoogte A	Hoogte B	Hoogte C	Hoogte D	Hoogte E	Hoogte F
062	011	3,00	6,00	9,00	--	--	--
063	011	3,00	6,00	9,00	--	--	--
064	011	3,00	6,00	9,00	--	--	--
065	011	3,00	6,00	9,00	--	--	--
066	011	3,00	6,00	9,00	--	--	--
Z066	011	3,00	6,00	9,00	--	--	--
Z069	003	3,00	6,00	9,00	--	--	--
070	003	3,00	6,00	9,00	--	--	--
071	003	3,00	6,00	9,00	--	--	--
072	003	3,00	6,00	9,00	--	--	--
073	003	3,00	6,00	9,00	--	--	--
074	003	3,00	6,00	9,00	--	--	--
Z074	003	3,00	6,00	9,00	--	--	--
Z077	020	4,00	7,00	10,00	13,00	--	--
077	020	4,00	7,00	10,00	13,00	--	--
078	020	4,00	7,00	10,00	13,00	--	--
079	020	4,00	7,00	10,00	13,00	--	--
080	020	4,00	7,00	10,00	13,00	--	--
081	020	4,00	7,00	10,00	13,00	--	--
082	020	4,00	7,00	10,00	13,00	--	--
083	020	4,00	7,00	10,00	13,00	--	--
084	020	4,00	7,00	10,00	13,00	--	--
Z084	020	4,00	7,00	10,00	13,00	--	--
087	029	3,00	6,00	9,00	12,00	--	--
087	029	3,00	6,00	9,00	12,00	--	--
088	029	3,00	6,00	9,00	12,00	--	--
089	029	3,00	6,00	9,00	12,00	--	--
090	029	3,00	6,00	9,00	12,00	--	--
091	029	3,00	6,00	9,00	12,00	--	--
092	029	3,00	6,00	9,00	12,00	--	--
093	029	3,00	6,00	9,00	12,00	--	--
094	029	3,00	6,00	9,00	12,00	--	--
095	029	3,00	6,00	9,00	12,00	--	--
Z095	029	3,00	6,00	9,00	12,00	--	--
Z184	013	2,00	5,00	8,00	11,00	--	--
184	013	2,00	5,00	8,00	11,00	--	--
185	013	2,00	5,00	8,00	11,00	--	--
186	013	2,00	5,00	8,00	11,00	--	--
187	013	2,00	5,00	8,00	11,00	--	--
188	013	2,00	5,00	8,00	11,00	--	--
189	013	2,00	5,00	8,00	11,00	--	--
190	013	2,00	5,00	8,00	11,00	--	--
Z190	013	2,00	5,00	8,00	11,00	--	--
Z193	006	3,00	6,00	9,00	--	--	--
193	006	3,00	6,00	9,00	--	--	--
194	006	3,00	6,00	9,00	--	--	--
195	006	3,00	6,00	9,00	--	--	--
Z195	006	3,00	6,00	9,00	--	--	--
Z198	020	4,00	7,00	10,00	13,00	--	--
199	020	4,00	7,00	10,00	13,00	--	--
Z201	023	3,00	6,00	9,00	12,00	--	--
201	023	3,00	6,00	9,00	12,00	--	--
202	023	3,00	6,00	9,00	12,00	--	--
203	023	3,00	6,00	9,00	12,00	--	--
204	023	3,00	6,00	9,00	12,00	--	--
205	023	3,00	6,00	9,00	12,00	--	--
206	023	3,00	6,00	9,00	12,00	--	--
207	023	3,00	6,00	9,00	12,00	--	--
Z207	023	3,00	6,00	9,00	12,00	--	--
A193	006	3,00	6,00	9,00	--	--	--
A194	006	3,00	6,00	9,00	--	--	--

Model:Oude Uitbreiding West BC01 Sliedrecht 2021 20110630
 Groep:hoofdgroep
 Lijst van Ontvangers, voor rekenmethode Wegverkeerslawaai - RMW-2006

Id	Gevel	Hoogte A	Hoogte B	Hoogte C	Hoogte D	Hoogte E	Hoogte F
A195	006	3,00	6,00	9,00	--	--	--
A070	003	3,00	6,00	9,00	--	--	--
A071	003	3,00	6,00	9,00	--	--	--
A072	003	3,00	6,00	9,00	--	--	--
A073	003	3,00	6,00	9,00	--	--	--
A074	003	3,00	6,00	9,00	--	--	--
A002	008	3,00	6,00	9,00	--	--	--
A003	008	3,00	6,00	9,00	--	--	--
A004	008	3,00	6,00	9,00	--	--	--
A005	008	3,00	6,00	9,00	--	--	--
A006	008	3,00	6,00	9,00	--	--	--
A037	016	2,00	5,00	8,00	11,00	--	--
A038	016	2,00	5,00	8,00	11,00	--	--
A039	016	2,00	5,00	8,00	11,00	--	--
A040	016	2,00	5,00	8,00	11,00	--	--
A041	016	2,00	5,00	8,00	11,00	--	--
A042	016	2,00	5,00	8,00	11,00	--	--
A043	016	2,00	5,00	8,00	11,00	--	--
A044	016	2,00	5,00	8,00	11,00	--	--
A045	016	2,00	5,00	8,00	11,00	--	--
A046	016	2,00	5,00	8,00	11,00	--	--
A047	016	2,00	5,00	8,00	11,00	--	--
A048	016	2,00	5,00	8,00	11,00	--	--
A184	013	2,00	5,00	8,00	11,00	--	--
A185	013	2,00	5,00	8,00	11,00	--	--
A186	013	2,00	5,00	8,00	11,00	--	--
A187	013	2,00	5,00	8,00	11,00	--	--
A188	013	2,00	5,00	8,00	11,00	--	--
A189	013	2,00	5,00	8,00	11,00	--	--
A190	013	2,00	5,00	8,00	11,00	--	--
A057	011	3,00	6,00	9,00	--	--	--
A058	011	3,00	6,00	9,00	--	--	--
A059	011	3,00	6,00	9,00	--	--	--
A060	011	3,00	6,00	9,00	--	--	--
A061	011	3,00	6,00	9,00	--	--	--
A062	011	3,00	6,00	9,00	--	--	--
A063	011	3,00	6,00	9,00	--	--	--
A064	011	3,00	6,00	9,00	--	--	--
A065	011	3,00	6,00	9,00	--	--	--
A066	011	3,00	6,00	9,00	--	--	--
A051	018	2,00	5,00	8,00	11,00	--	--
A052	018	2,00	5,00	8,00	11,00	--	--
A053	018	2,00	5,00	8,00	11,00	--	--
A054	018	2,00	5,00	8,00	11,00	--	--
A009	001	3,00	6,00	9,00	12,00	15,00	--
A010	001	3,00	6,00	9,00	12,00	15,00	--
A013	001	3,00	6,00	9,00	12,00	15,00	--
A014	001	3,00	6,00	9,00	12,00	15,00	--
A015	001	3,00	6,00	9,00	12,00	15,00	--
A016	001	3,00	6,00	9,00	12,00	15,00	--
A017	001	3,00	6,00	9,00	12,00	15,00	--
A018	001	3,00	6,00	9,00	12,00	15,00	--
A019	001	3,00	6,00	9,00	12,00	15,00	--
A020	001	3,00	6,00	9,00	12,00	15,00	--
A077	020	4,00	7,00	10,00	13,00	--	--
A078	020	4,00	7,00	10,00	13,00	--	--
A079	020	4,00	7,00	10,00	13,00	--	--
A080	020	4,00	7,00	10,00	13,00	--	--
A081	020	4,00	7,00	10,00	13,00	--	--
A082	020	4,00	7,00	10,00	13,00	--	--
A083	020	4,00	7,00	10,00	13,00	--	--

Model:Oude Uitbreiding West BC01 Sliedrecht 2021 20110630
 Groep:hoofdgroep
 Lijst van Ontvangers, voor rekenmethode Wegverkeerslawaai - RMW-2006

Id	Gevel	Hoogte A	Hoogte B	Hoogte C	Hoogte D	Hoogte E	Hoogte F
A198	020	4,00	7,00	10,00	13,00	--	--
A199	020	4,00	7,00	10,00	13,00	--	--
A023	021	3,00	6,00	9,00	12,00	--	--
A024	021	3,00	6,00	9,00	12,00	--	--
A025	021	3,00	6,00	9,00	12,00	--	--
A026	021	3,00	6,00	9,00	12,00	--	--
A027	021	3,00	6,00	9,00	12,00	--	--
A028	021	3,00	6,00	9,00	12,00	--	--
A029	021	3,00	6,00	9,00	12,00	--	--
A030	021	3,00	6,00	9,00	12,00	--	--
A031	021	3,00	6,00	9,00	12,00	--	--
A032	021	3,00	6,00	9,00	12,00	--	--
A033	021	3,00	6,00	9,00	12,00	--	--
A034	021	3,00	6,00	9,00	12,00	--	--
A201	023	3,00	6,00	9,00	12,00	--	--
A202	023	3,00	6,00	9,00	12,00	--	--
A203	023	3,00	6,00	9,00	12,00	--	--
A204	023	3,00	6,00	9,00	12,00	--	--
A205	023	3,00	6,00	9,00	12,00	--	--
A206	023	3,00	6,00	9,00	12,00	--	--
A207	023	3,00	6,00	9,00	12,00	--	--
A087	029	3,00	6,00	9,00	12,00	--	--
A088	029	3,00	6,00	9,00	12,00	--	--
A089	029	3,00	6,00	9,00	12,00	--	--
A090	029	3,00	6,00	9,00	12,00	--	--
A091	029	3,00	6,00	9,00	12,00	--	--
A092	029	3,00	6,00	9,00	12,00	--	--
A093	029	3,00	6,00	9,00	12,00	--	--
A094	029	3,00	6,00	9,00	12,00	--	--
A095	029	3,00	6,00	9,00	12,00	--	--
198	020	4,00	7,00	10,00	13,00	--	--

Model:Oude Uitbreiding West BC01 Sliedrecht 2021 20110630
 Groep:hoofdgroep
 Lijst van Wegen, voor rekenmethode Wegverkeerslawaaai - RMW-2006

Id	Omschrijving	Groep	X-1
8502-8492	AW de Landgraafstraat (vdHoute Willemsplein)	AW de Landgraafstraat 30km/u	112126,54
8492-8496	AW de Landgraafstraat (vdHoute Willemsplein)	AW de Landgraafstraat 30km/u	112126,71
8498-8494	AW de Landgraafstraat	AW de Landgraafstraat 30km/u	112127,08
8496-8498	AW de Landgraafstraat	AW de Landgraafstraat 30km/u	112126,89
8494-8508	AW de Landgraafstraat	AW de Landgraafstraat 30km/u	112131,59
8502-8526	Havenstraat	Havenstraat 30km/u	112126,54
001	Julianastraat 30 km/u	Julianastraat 30km/u	112126,83
001	Julianastraat 30 km/u	Julianastraat 30km/u	112298,97
007	Wilhelminastraat 30 km/u	Wilhelminastraat 30 km/u	112127,24
007	Wilhelminastraat 30 km/u	Wilhelminastraat 30 km/u	112265,72
002	Middenstraat 30 km/u	Middenstraat 30 km/u	112190,93
003	Prins Hendrikstraat 30 km/u	Prins Hendrikstraat 30 km/u	112126,84
004	Zuiderstraat 30 km/u	Zuiderstraat 30 km/u	112262,56
005	De Klopstraat 30 km/u	De Klopstraat 30 km/u	112302,59
006	Emmastraat 30 km/u	Emmastraat 30 km/u	112325,37
008	Dr Langeveldplein 30 km/u	Dr Langeveldplein 30 km/u	112399,35
8517-8526	Merwestraat	Merwestraat/Kerkstraat 50km/u	112469,88
8526-8532	Kerkstraat (Doctor Langeveldplein)	Merwestraat/Kerkstraat 50km/u	112505,42
8534-8544	Kerkstraat	Merwestraat/Kerkstraat 50km/u	112512,56
8526-8528	Kerkstraat (Middeldiepstraat)	Merwestraat/Kerkstraat 50km/u	112470,18
8532-8534	Kerkstraat (Dr. Langeveldplein)	Merwestraat/Kerkstraat 50km/u	112512,56

Model:Oude Uitbreiding West BC01 Sliedrecht 2021 20110630
 Groep:hoofdgroep
 Lijst van Wegen, voor rekenmethode Wegverkeerslawaaai - RMW-2006

Id	Y-1	X-n	Y-n	M-1	M-n	HDef.	V(LV)	V(MV)	V(ZV)	Hbron	Wegdek
8502-8492	426073,33	112126,71	426119,13	0,00	0,00	Relatief	30	30	30	0,75	Fijn
8492-8496	426119,13	112126,89	426160,84	0,00	0,00	Relatief	30	30	30	0,75	Fijn
8498-8494	426204,37	112131,59	426238,54	0,00	0,00	Relatief	30	30	30	0,75	Fijn
8496-8498	426160,84	112127,08	426204,37	0,00	0,00	Relatief	30	30	30	0,75	Fijn
8494-8508	426238,54	112180,80	426391,94	0,00	0,00	Relatief	30	30	30	0,75	Fijn
8502-8526	426073,21	112469,14	425881,73	0,00	0,00	Relatief	30	30	30	0,75	Fijn
001	426115,07	112299,00	426063,78	0,00	0,00	Relatief	30	30	30	0,75	GewElm
001	426064,05	112478,01	426004,96	0,00	0,00	Relatief	30	30	30	0,75	GewElm
007	426203,87	112265,72	426174,71	0,00	0,00	Relatief	30	30	30	0,75	GewElm
007	426174,71	112512,43	426025,02	0,00	0,00	Relatief	30	30	30	0,75	GewElm
002	426039,11	112266,26	426174,85	0,00	0,00	Relatief	30	30	30	0,75	GewElm
003	426157,75	112315,68	426092,35	0,00	0,00	Relatief	30	30	30	0,75	GewElm
004	425998,69	112315,87	426094,42	0,00	0,00	Relatief	30	30	30	0,75	GewElm
005	425975,93	112346,37	426051,52	0,00	0,00	Relatief	30	30	30	0,75	GewElm
006	426015,80	112430,88	425966,98	0,00	0,00	Relatief	30	30	30	0,75	GewElm
008	425921,16	112505,52	426006,29	0,00	0,00	Relatief	30	30	30	0,75	GewElm
8517-8526	425881,70	112383,55	425726,70	0,00	0,00	Relatief	50	50	50	0,75	Fijn
8526-8532	426006,14	112480,03	425917,34	0,00	0,00	Relatief	50	50	50	0,75	Fijn
8534-8544	426024,69	112547,94	426095,55	0,00	0,00	Relatief	50	50	50	0,75	Fijn
8526-8528	425881,25	112480,45	425918,00	0,00	0,00	Relatief	50	50	50	0,75	Fijn
8532-8534	426024,69	112505,47	426006,33	0,00	0,00	Relatief	50	50	50	0,75	Fijn

Model:Oude Uitbreiding West BC01 Sliedrecht 2021 20110630
 Groep:hoofdgroep
 Lijst van Wegen, voor rekenmethode Wegverkeerslawaaai - RMW-2006

Id	Intensiteit	%Int. (D)	%Int. (A)	%Int. (N)	%LV (D)	%LV (A)	%LV (N)	%MV (D)	%MV (A)	%MV (N)	%ZV (D)	%ZV (A)	%ZV (N)
8502-8492	907,00	6,60	3,50	0,80	90,20	95,40	90,70	8,60	4,20	9,30	1,20	0,40	--
8492-8496	1187,00	6,60	3,50	0,80	90,20	95,40	90,70	8,60	4,20	9,30	1,20	0,40	--
8498-8494	1226,00	6,60	3,50	0,80	90,20	95,40	90,70	8,60	4,20	9,30	1,20	0,40	--
8496-8498	1187,00	6,60	3,50	0,80	90,20	95,40	90,70	8,60	4,20	9,30	1,20	0,40	--
8494-8508	1831,00	6,60	3,50	0,80	90,20	95,40	90,70	8,60	4,20	9,30	1,20	0,40	--
8502-8526	907,00	6,60	3,50	0,80	90,20	95,40	90,70	8,60	4,20	9,30	1,20	0,40	--
001	265,00	6,60	3,50	0,80	90,20	95,40	90,70	8,60	4,20	9,30	1,20	0,40	--
001	135,00	6,60	3,50	0,80	90,20	95,40	90,70	8,60	4,20	9,30	1,20	0,40	--
007	150,00	6,60	3,50	0,80	90,20	95,40	90,70	8,60	4,20	9,30	1,20	0,40	--
007	200,00	6,60	3,50	0,80	90,20	95,40	90,70	8,60	4,20	9,30	1,20	0,40	--
002	50,00	6,60	3,50	0,80	90,20	95,40	90,70	8,60	4,20	9,30	1,20	0,40	--
003	200,00	6,60	3,50	0,80	90,20	95,40	90,70	8,60	4,20	9,30	1,20	0,40	--
004	130,00	6,60	3,50	0,80	90,20	95,40	90,70	8,60	4,20	9,30	1,20	0,40	--
005	115,00	6,60	3,50	0,80	90,20	95,40	90,70	8,60	4,20	9,30	1,20	0,40	--
006	105,00	6,60	3,50	0,80	90,20	95,40	90,70	8,60	4,20	9,30	1,20	0,40	--
008	50,00	6,60	3,50	0,80	90,20	95,40	90,70	8,60	4,20	9,30	1,20	0,40	--
8517-8526	3640,80	7,00	2,70	0,70	91,70	96,20	88,40	5,90	2,90	7,60	2,40	1,00	3,90
8526-8532	5300,50	7,00	2,70	0,70	91,70	96,20	88,40	5,90	2,90	7,60	2,40	1,00	3,90
8534-8544	7249,60	7,00	2,70	0,70	91,70	96,20	88,40	5,90	2,90	7,60	2,40	1,00	3,90
8526-8528	7249,60	7,00	2,70	0,70	91,70	96,20	88,40	5,90	2,90	7,60	2,40	1,00	3,90
8532-8534	6088,80	7,00	2,70	0,70	91,70	96,20	88,40	5,90	2,90	7,60	2,40	1,00	3,90

Model:Oude Uitbreiding West BC01 Sliedrecht 2021 20110630
Groep:hoofdgroep
Lijst van Wegen, voor rekenmethode Wegverkeerslawaaai - RMW-2006

Id	Lengte
8502-8492	45,80
8492-8496	41,71
8498-8494	34,77
8496-8498	43,53
8494-8508	161,10
8502-8526	392,48
001	179,65
001	188,66
007	143,95
007	288,57
002	155,24
003	204,47
004	109,57
005	87,35
006	116,26
008	144,28
8517-8526	177,42
8526-8532	92,36
8534-8544	79,20
8526-8528	38,16
8532-8534	19,68

Model:Oude Uitbreiding West BC01 Sliedrecht 2021 20110630
Groep:hoofdgroep
Lijst van Woonwijken, voor rekenmethode Wegverkeerslawaai - RMW-2006

Id	Omschrijving	X-1	Y-1	X-n	Y-n	H-1	H-n
W01	Woonwijk	112131,64	426198,77	112131,64	426198,94	8,00	8,00
W02	Woonwijk	112268,91	426167,56	112268,74	426166,89	8,00	8,00
W03	Woonwijk	112271,35	426002,49	112271,52	426002,49	8,00	8,00
W04	Woonwijk	112327,56	426008,22	112327,52	426008,22	8,00	8,00
W05	Woonwijk	112044,67	426145,76	112044,91	426145,29	8,00	8,00
W06	Woonwijk	112440,01	426013,77	112439,90	426013,73	8,00	8,00
W07	Woonwijk	112514,43	425994,34	112514,13	425994,64	8,00	8,00
W08	Woonwijk	112479,41	425868,38	112479,41	425867,60	8,00	8,00

Model:Oude Uitbreiding West BC01 Sliedrecht 2021 20110630
Groep:hoofdgroep
Lijst van Woonwijkschermen, voor rekenmethode Wegverkeerslawaaai - RMW-2006

Id	M-l	M-n	HDef.	Dichtheid	Dmin	ReflL. 1k	ReflR. 1k
W01	0,00	0,00	Relatief	60,00	4,0	0,48	0,00
W02	0,00	0,00	Relatief	60,00	4,0	0,48	0,00
W03	0,00	0,00	Relatief	60,00	4,0	0,48	0,00
W04	0,00	0,00	Relatief	60,00	4,0	0,48	0,00
W05	0,00	0,00	Relatief	60,00	4,0	0,48	0,00
W06	0,00	0,00	Relatief	60,00	4,0	0,48	0,00
W07	0,00	0,00	Relatief	60,00	4,0	0,48	0,00
W08	0,00	0,00	Relatief	60,00	4,0	0,48	0,00

Model: Zonemodel incl OUW 20110103 inpassing Van Vliet breker
Lijst van model eigenschappen

Model eigenschap

Omschrijving	Zonemodel incl OUW 20110103 inpassing Van Vliet breker
Verantwoordelijke	M.vanWijngaarden
Rekenmethode	IL
Modelgrenzen	(104860,14, 421132,24) - (119587,56, 428336,74)
Aangemaakt door	M.vanWijngaarden op 12-12-2008
Laatst ingezien door	SGaee op 7-7-2011
Model aangemaakt met	Geonoise V5.41
Originele database	OUW IL Model met overslagactiviteiten
Originele omschrijving	Zonemodel incl OUW 20110103 inpassing Van Vliet breker
Geïmporteerd door	SGaee op 1-7-2011
Definitief	Niet van toepassing
Definitief verklaard door	Niet van toepassing
Meteorologische correctie	Toepassen standaard, 5,0
Standaard bodemfactor	0,5
Absorptie standaarden	HMRI-II.8
Luchtdemping [dB/km]	0,02 0,07 0,25 0,76 1,63 2,86 6,23 19,00 67,40
Detailniveau resultaten ontvangers	Bronresultaten
Detailniveau resultaten grids	Groepsresultaten
Rekenoptimalisatie aan	Nee

Alle getoonde dB-waarden zijn A-gewogen

Kopie van Zonemodel 2009-11-24 incl Plaatje nieuw
10/11/2009:
- Bronnen plaatje eruit; Gebouw 001, 0002, 0003 en S01 eruit
- Bronnen plaatje nieuw erin, gebouwen + ontvangers peutz erin
- Lasco bron 74,75 98 t/ml02 eruit; Bron 150a, 150m 132, 204 en
151 verschoven confr peutz

9/10/09:
- Begrenzing IT aangepast
- Zonevoorstel
- T101 > S255
- T102 > S256; iets verschoven
- S257 op gevel Molendijk 66
- Punten op 84 eruit ivm amovatie
- Diversen opp bronnen

2/10/09: Uitgangspunt
Bplan Zonemodel 2009-07-24 v2 alleen nieuwe T-punten

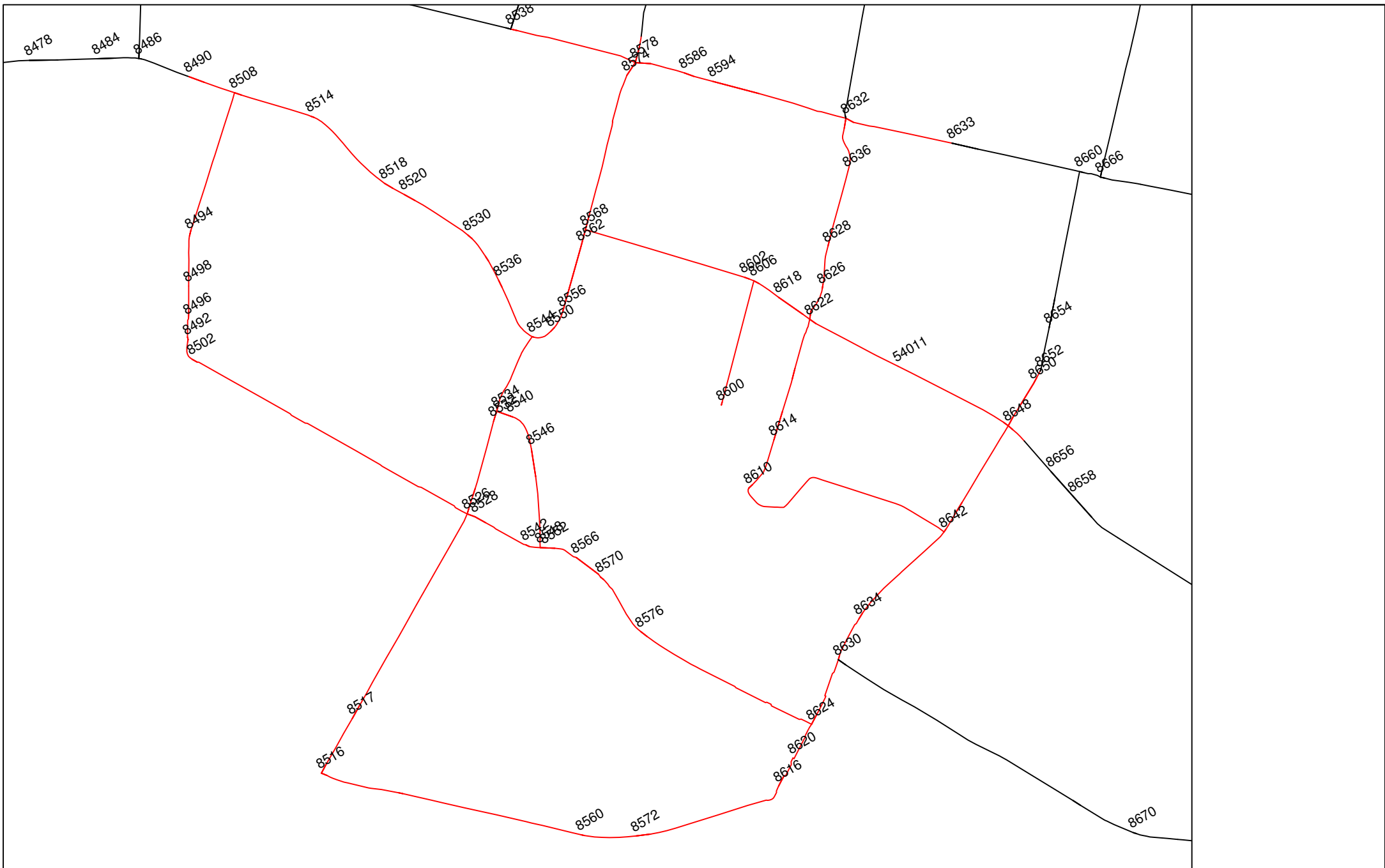
Uitgangspunt:
Beb + Plaatje + Dezonering obv "Molendijk - Industrieweg"
05-03-2009

S-245 verschoven
S-244 verschoven van 208 naar 210 en hernoemd
GPS archief eruit
T25 hernoemd in S-252; naamgeving aangepast en iets verschoven
Bedrijven IT weer in hoofdgroep; SL0234 hersteld
Testgrid eruit
Gebouwen + schermen Plaatje + lelijns in gebouwgroep
GPS punten eruit

26/6/2009:
- SL790: vips eruit; nieuwe vips erin; gr eraf; extra v-bronnen
- S-236 zat 2x in model; 1 hernoemd in S-230

21/7/09
- Groepsreductie verwijderd bij
SL0234; SL0303; SL0621; SL0746; SL0980; SL0947 (alleen avond)
- 2 oppervlaktebronnen bij SL0303; nieuwe vips op 50m
- 2 dB groepsreductie op alles

24/1/09
-Objecten Baanhoek 36/38 eruit; S-254 toegevoegd; T55 + T 57
verschoven; T59+T60 ingevoegd
-Omschrijving bij T-punten ingevoegd
-IT aangepast
-zonevoorstel aangepast



Milieumodel regio Drechtsteden

I:\Lucht\RVMK\RVMK DATABESTANDEN\RVMK-28-11-08\2020

File RVMK-28-11-08\2020
milieudienst Zuid-Holland Zuid

oude uitbreiding west 2020.xls

KNOOPA	KNOOPB	NAAM	SNELPAD	INT-R	INT-L	%lichte motorvoertuig								%zware motorvoertuig								gemiddelde uurpercentage								WEGDEK
						dag-r	dag-l	avond-r	avond-l	nacht-r	nacht-l	dag-r	dag-l	avond-r	avond-l	nacht-r	nacht-l	dag-r	dag-l	avond-r	avond-l	nacht-r	nacht-l							
8490.0	8508.0	Makelijik	30.0	224.5	2618.0	91.7	91.7	95.0	95.0	91.2	91.2	6.7	6.7	3.7	3.7	7.9	7.9	1.6	1.6	1.3	1.3	0.0	0.0	3.9	6.7	3.5	3.5	0.7	0.7	DAB (Ref)
8492.0	8496.0	Van den Houte Willemsplein	30.0	545.4	618.7	90.2	90.2	95.4	95.4	90.7	90.7	8.6	8.6	4.2	4.2	9.3	9.3	1.2	1.2	0.4	0.4	0.0	0.0	6.6	6.6	3.5	3.5	0.8	0.8	SMA 0/8
8492.0	8502.0	Van den Houte Willemsplein	30.0	470.6	418.8	90.2	90.2	95.4	95.4	90.7	90.7	8.6	8.6	4.2	4.2	9.3	9.3	1.2	1.2	0.4	0.4	0.0	0.0	6.6	6.6	3.5	3.5	0.8	0.8	SMA 0/8
8494.0	8498.0	A.W. de Landgraafstraat	30.0	641.5	560.6	90.2	90.2	95.4	95.4	90.7	90.7	8.6	8.6	4.2	4.2	9.3	9.3	1.2	1.2	0.4	0.4	0.0	0.0	6.6	6.6	3.5	3.5	0.8	0.8	SMA 0/8
8494.0	8508.0	A.W. de Landgraafstraat	30.0	854.6	940.4	90.2	90.2	95.4	95.4	90.7	90.7	8.6	8.6	4.2	4.2	9.3	9.3	1.2	1.2	0.4	0.4	0.0	0.0	6.6	6.6	3.5	3.5	0.8	0.8	SMA 0/8
8496.0	8498.0	A.W. de Landgraafstraat	30.0	545.4	618.7	90.2	90.2	95.4	95.4	90.7	90.7	8.6	8.6	4.2	4.2	9.3	9.3	1.2	1.2	0.4	0.4	0.0	0.0	6.6	6.6	3.5	3.5	0.8	0.8	SMA 0/8
8502.0	8526.0	Haverstraat	30.0	470.6	418.8	90.2	90.2	95.4	95.4	90.7	90.7	8.6	8.6	4.2	4.2	9.3	9.3	1.2	1.2	0.4	0.4	0.0	0.0	6.6	6.6	3.5	3.5	0.8	0.8	SMA 0/8
8508.0	8514.0	Kerkbuurt	30.0	1345.2	1106.3	92.5	92.5	94.8	94.8	91.5	91.5	5.7	5.7	3.4	3.4	6.9	6.9	1.8	1.8	1.9	1.9	1.6	1.6	6.8	6.8	3.3	3.3	0.7	0.7	DAB (Ref)
8514.0	8518.0	Kerkbuurt	30.0	1345.2	1106.3	92.5	92.5	94.8	94.8	91.5	91.5	5.7	5.7	3.4	3.4	6.9	6.9	1.8	1.8	1.9	1.9	1.6	1.6	6.8	6.8	3.3	3.3	0.7	0.7	DAB (Ref)
8516.0	8517.0	Merwestraat	30.0	167.5	266.8	91.7	91.7	96.2	96.2	88.4	88.4	5.9	5.9	2.9	2.9	7.6	7.6	2.4	2.4	1.0	1.0	3.9	3.9	7.0	7.0	2.7	2.7	0.7	0.7	SMA 0/8
8516.0	8560.0	Adriaan Volkersingel	30.0	266.8	167.5	91.7	91.7	96.2	96.2	88.4	88.4	5.9	5.9	2.9	2.9	7.6	7.6	2.4	2.4	1.0	1.0	3.9	3.9	7.0	7.0	2.7	2.7	0.7	0.7	DAB (Ref)
8516.0	8560.0	Adriaan Volkersingel	30.0	266.8	167.5	91.7	91.7	96.2	96.2	88.4	88.4	5.9	5.9	2.9	2.9	7.6	7.6	2.4	2.4	1.0	1.0	3.9	3.9	7.0	7.0	2.7	2.7	0.7	0.7	DAB (Ref)
8518.0	8520.0	Kerkbuurt	30.0	1571.8	1359.6	92.5	92.5	94.8	94.8	91.5	91.5	5.7	5.7	3.4	3.4	6.9	6.9	1.8	1.8	1.9	1.9	1.6	1.6	6.8	6.8	3.3	3.3	0.7	0.7	DAB (Ref)
8520.0	8530.0	Kerkbuurt	30.0	1652.6	1404.9	92.5	92.5	94.8	94.8	91.5	91.5	5.7	5.7	3.4	3.4	6.9	6.9	1.8	1.8	1.9	1.9	1.6	1.6	6.8	6.8	3.3	3.3	0.7	0.7	DAB (Ref)
8526.0	8528.0	Middeldiepsstraat	50.0	1121.3	899.4	93.3	93.3	96.3	96.3	89.4	89.4	5.9	5.9	3.4	3.4	9.9	9.9	0.9	0.9	0.3	0.3	0.8	0.8	6.7	6.7	3.5	3.5	0.7	0.7	SMA 0/8
8526.0	8532.0	Doctor Langeveldplein	50.0	2551.4	2749.1	91.7	91.7	96.2	96.2	88.4	88.4	5.9	5.9	2.9	2.9	7.6	7.6	2.4	2.4	1.0	1.0	3.9	3.9	7.0	7.0	2.7	2.7	0.7	0.7	SMA 0/8
8526.0	8532.0	Doctor Langeveldplein	50.0	2551.4	2749.1	91.7	91.7	96.2	96.2	88.4	88.4	5.9	5.9	2.9	2.9	7.6	7.6	2.4	2.4	1.0	1.0	3.9	3.9	7.0	7.0	2.7	2.7	0.7	0.7	SMA 0/8
8528.0	8542.0	Middeldiepsstraat	30.0	1121.3	899.4	93.3	93.3	96.3	96.3	89.4	89.4	5.9	5.9	3.4	3.4	9.9	9.9	0.9	0.9	0.3	0.3	0.8	0.8	6.7	6.7	3.5	3.5	0.7	0.7	SMA 0/8
8530.0	8536.0	Kerkbuurt	30.0	1652.6	1404.9	92.5	92.5	94.8	94.8	91.5	91.5	5.7	5.7	3.4	3.4	6.9	6.9	1.8	1.8	1.9	1.9	1.6	1.6	6.8	6.8	3.3	3.3	0.7	0.7	DAB (Ref)
8530.0	8536.0	Kerkbuurt	30.0	1652.6	1404.9	92.5	92.5	94.8	94.8	91.5	91.5	5.7	5.7	3.4	3.4	6.9	6.9	1.8	1.8	1.9	1.9	1.6	1.6	6.8	6.8	3.3	3.3	0.7	0.7	DAB (Ref)
8534.0	8540.0	Dr. Langeveldplein	50.0	2860.3	3128.5	91.7	91.7	96.2	96.2	88.4	88.4	5.9	5.9	2.9	2.9	7.6	7.6	2.4	2.4	1.0	1.0	3.9	3.9	7.0	7.0	2.7	2.7	0.7	0.7	SMA 0/8
8534.0	8540.0	Oranjestraat	30.0	610.4	712.8	93.3	93.3	96.3	96.3	89.4	89.4	5.9	5.9	3.4	3.4	9.9	9.9	0.9	0.9	0.3	0.3	0.8	0.8	6.7	6.7	3.5	3.5	0.7	0.7	SMA 0/8
8534.0	8544.0	Kerkstraat	50.0	3586.5	3663.1	91.7	91.7	96.2	96.2	88.4	88.4	5.9	5.9	2.9	2.9	7.6	7.6	2.4	2.4	1.0	1.0	3.9	3.9	7.0	7.0	2.7	2.7	0.7	0.7	SMA 0/8
8536.0	8544.0	Kerkstraat	30.0	1652.6	1404.9	92.5	92.5	94.8	94.8	91.5	91.5	5.7	5.7	3.4	3.4	6.9	6.9	1.8	1.8	1.9	1.9	1.6	1.6	6.8	6.8	3.3	3.3	0.7	0.7	DAB (Ref)
8538.0	8578.0	Deltalaan	50.0	7141.3	6928.0	92.9	92.9	97.0	97.0	92.8	92.8	5.9	5.9	2.4	2.4	6.0	6.0	1.2	1.2	0.6	0.6	1.2	1.2	6.5	6.5	4.1	4.1	0.8	0.8	SMA 0/8
8540.0	8546.0	Oranjestraat	30.0	216.8	318.1	93.3	93.3	96.3	96.3	89.4	89.4	5.9	5.9	3.4	3.4	9.9	9.9	0.9	0.9	0.3	0.3	0.8	0.8	6.7	6.7	3.5	3.5	0.7	0.7	SMA 0/8
8542.0	8548.0	Middeldiepsstraat	30.0	1121.3	899.4	93.3	93.3	96.3	96.3	89.4	89.4	5.9	5.9	3.4	3.4	9.9	9.9	0.9	0.9	0.3	0.3	0.8	0.8	6.7	6.7	3.5	3.5	0.7	0.7	SMA 0/8
8544.0	8550.0	Stationsweg	50.0	4426.7	4264.1	91.7	91.7	96.1	96.1	88.5	88.5	5.9	5.9	2.9	2.9	7.6	7.6	2.4	2.4	1.0	1.0	3.9	3.9	7.0	7.0	2.6	2.6	0.7	0.7	DAB (Ref)
8546.0	8548.0	Oranjestraat	30.0	216.8	318.1	93.3	93.3	96.3	96.3	89.4	89.4	5.9	5.9	3.4	3.4	9.9	9.9	0.9	0.9	0.3	0.3	0.8	0.8	6.7	6.7	3.5	3.5	0.7	0.7	SMA 0/8
8548.0	8552.0	Middeldiepsstraat	30.0	1338.1	1217.5	93.3	93.3	96.3	96.3	89.4	89.4	5.9	5.9	3.4	3.4	9.9	9.9	0.9	0.9	0.3	0.3	0.8	0.8	6.7	6.7	3.5	3.5	0.7	0.7	SMA 0/8
8550.0	8556.0	Stationsweg	50.0	4898.9	4780.4	91.7	91.7	96.1	96.1	88.5	88.5	5.9	5.9	2.9	2.9	7.6	7.6	2.4	2.4	1.0	1.0	3.9	3.9	7.0	7.0	2.6	2.6	0.7	0.7	DAB (Ref)
8552.0	8566.0	Middeldiepsstraat	30.0	1338.1	1217.5	93.3	93.3	96.3	96.3	89.4	89.4	5.9	5.9	3.4	3.4	9.9	9.9	0.9	0.9	0.3	0.3	0.8	0.8	6.7	6.7	3.5	3.5	0.7	0.7	SMA 0/8
8556.0	8562.0	Stationsweg	50.0	4898.9	4780.4	91.7	91.7	96.1	96.1	88.5	88.5	5.9	5.9	2.9	2.9	7.6	7.6	2.4	2.4	1.0	1.0	3.9	3.9	7.0	7.0	2.6	2.6	0.7	0.7	DAB (Ref)
8560.0	8572.0	Adriaan Volkersingel	30.0	232.0	114.8	91.7	91.7	96.2	96.2	88.4	88.4	5.9	5.9	2.9	2.9	7.6	7.6	2.4	2.4	1.0	1.0	3.9	3.9	7.0	7.0	2.7	2.7	0.7	0.7	DAB (Ref)
8562.0	8568.0	Stationsweg	50.0	4898.9	4780.4	91.7	91.7	96.1	96.1	88.5	88.5	5.9	5.9	2.9	2.9	7.6	7.6	2.4	2.4	1.0	1.0	3.9	3.9	7.0	7.0	2.6	2.6	0.7	0.7	DAB (Ref)
8566.0	8570.0	Middeldiepsstraat	30.0	1330.9	1210.0	93.3	93.3	96.3	96.3	89.4	89.4	5.9	5.9	3.4	3.4	9.9	9.9	0.9	0.9	0.3	0.3	0.8	0.8	6.7	6.7	3.5	3.5	0.7	0.7	SMA 0/8
8570.0	8576.0	Middeldiepsstraat	30.0	1082.5	902.4	93.3	93.3	96.3	96.3	89.4	89.4	5.9	5.9	3.4	3.4	9.9	9.9	0.9	0.9	0.3	0.3	0.8	0.8	6.7	6.7	3.5	3.5	0.7	0.7	SMA 0/8
8572.0	8616.0	Adriaan Volkersingel	30.0	232.0	114.8	91.7	91.7	96.2	96.2	88.4	88.4	5.9	5.9	2.9	2.9	7.6	7.6	2.4	2.4	1.0	1.0	3.9	3.9	7.0	7.0	2.7	2.7	0.7	0.7	DAB (Ref)
8574.0	8578.0	Stationsweg	50.0	7623.2	6757.8	91.7	91.7	96.1	96.1	88.5	88.5	5.9	5.9	2.9	2.9	7.6	7.6	2.4	2.4	1.0	1.0	3.9	3.9	7.0	7.0	2.6	2.6	0.7	0.7	SMA 0/8
8578.0	8579.0																													

Model: Oude Uitbreiding West BC01 Sliedrecht 2021 20110630 - Oude Uitbreiding West Sliedrecht 2011 BC01 - Oude Uitbreiding West Sliedrecht
Bijdrage van Groep AW de Landgraafstraat 30km/u op alle ontvangerpunten
Rekenmethode Wegverkeerslawaaï - RMW-2006; Periode: Alle perioden

Id	Omschrijving	Hoogte	Dag	Avond	Nacht	Lden
001_A	AW de Landgraafstraat 001 N	3,0	52,33	48,72	42,92	52,79
001_B	AW de Landgraafstraat 001 N	6,0	51,83	48,22	42,43	52,29
001_C	AW de Landgraafstraat 001 N	9,0	51,08	47,46	41,67	51,54
002_A	AW de Landgraafstraat 001 W	3,0	58,54	54,92	49,13	59,00
002_B	AW de Landgraafstraat 001 W	6,0	57,09	53,48	47,69	57,55
002_C	AW de Landgraafstraat 001 W	9,0	55,69	52,08	46,29	56,15
003_A	AW de Landgraafstraat 002 W	3,0	58,46	54,85	49,06	58,92
003_B	AW de Landgraafstraat 002 W	6,0	57,03	53,42	47,63	57,49
003_C	AW de Landgraafstraat 002 W	9,0	55,64	52,03	46,23	56,10
004_A	AW de Landgraafstraat 003 W	3,0	58,35	54,73	48,94	58,81
004_B	AW de Landgraafstraat 003 W	6,0	56,91	53,29	47,50	57,37
004_C	AW de Landgraafstraat 003 W	9,0	55,50	51,88	46,09	55,96
005_A	AW de Landgraafstraat 004 W	3,0	58,23	54,61	48,82	58,69
005_B	AW de Landgraafstraat 004 W	6,0	56,78	53,17	47,38	57,24
005_C	AW de Landgraafstraat 004 W	9,0	55,36	51,75	45,96	55,82
006_A	AW de Landgraafstraat 005 W	3,0	58,02	54,41	48,61	58,48
006_B	AW de Landgraafstraat 005 W	6,0	56,56	52,94	47,15	57,02
006_C	AW de Landgraafstraat 005 W	9,0	55,13	51,52	45,73	55,59
007_A	AW de Landgraafstraat 005 Z	3,0	51,45	47,84	42,05	51,91
007_B	AW de Landgraafstraat 005 Z	6,0	50,88	47,26	41,47	51,34
007_C	AW de Landgraafstraat 005 Z	9,0	50,03	46,41	40,62	50,49
Z009_A	AW de Landgraafstraat 006 N app	3,0	49,83	46,25	40,43	50,30
Z009_B	AW de Landgraafstraat 006 N app	6,0	49,58	45,99	40,18	50,05
Z009_C	AW de Landgraafstraat 006 N app	9,0	49,06	45,46	39,66	49,52
Z009_D	AW de Landgraafstraat 006 N app	12,0	48,47	44,87	39,07	48,93
Z009_E	AW de Landgraafstraat 006 N app	15,0	47,94	44,34	38,53	48,40
009_A	AW de Landgraafstraat 006 W app	3,0	57,38	53,76	47,97	57,84
009_B	AW de Landgraafstraat 006 W app	6,0	55,72	52,09	46,31	56,17
009_C	AW de Landgraafstraat 006 W app	9,0	54,19	50,56	44,78	54,64
009_D	AW de Landgraafstraat 006 W app	12,0	52,92	49,29	43,51	53,37
009_E	AW de Landgraafstraat 006 W app	15,0	51,85	48,23	42,44	52,31
010_A	AW de Landgraafstraat 007 W app	3,0	57,26	53,64	47,85	57,72
010_B	AW de Landgraafstraat 007 W app	6,0	55,57	51,95	46,17	56,03
010_C	AW de Landgraafstraat 007 W app	9,0	53,99	50,36	44,59	54,45
010_D	AW de Landgraafstraat 007 W app	12,0	52,67	49,05	43,26	53,13
010_E	AW de Landgraafstraat 007 W app	15,0	51,57	47,94	42,16	52,02
Z012_A	Havenstraat 001 W app	3,0	57,04	53,42	47,63	57,50
Z012_B	Havenstraat 001 W app	6,0	55,26	51,64	45,86	55,72
Z012_C	Havenstraat 001 W app	9,0	53,60	49,97	44,19	54,05
Z012_D	Havenstraat 001 W app	12,0	52,22	48,60	42,81	52,68
Z012_E	Havenstraat 001 W app	15,0	51,05	47,43	41,65	51,51
012_A	Havenstraat 001 Z app	3,0	51,34	47,71	41,93	51,79
012_B	Havenstraat 001 Z app	6,0	50,11	46,48	40,70	50,56
012_C	Havenstraat 001 Z app	9,0	48,51	44,88	39,10	48,96
012_D	Havenstraat 001 Z app	12,0	46,92	43,29	37,51	47,37
012_E	Havenstraat 001 Z app	15,0	45,46	41,82	36,05	45,91
013_A	Havenstraat 002 Z app	3,0	46,44	42,81	37,03	46,89
013_B	Havenstraat 002 Z app	6,0	46,00	42,37	36,59	46,45
013_C	Havenstraat 002 Z app	9,0	45,30	41,67	35,89	45,75
013_D	Havenstraat 002 Z app	12,0	44,46	40,83	35,05	44,91
013_E	Havenstraat 002 Z app	15,0	43,56	39,93	34,15	44,01
014_A	Havenstraat 003 Z app	3,0	43,05	39,42	33,64	43,50
014_B	Havenstraat 003 Z app	6,0	42,84	39,21	33,43	43,29
014_C	Havenstraat 003 Z app	9,0	42,49	38,86	33,08	42,94
014_D	Havenstraat 003 Z app	12,0	42,03	38,40	32,62	42,48
014_E	Havenstraat 003 Z app	15,0	41,49	37,86	32,08	41,94
015_A	Havenstraat 004 Z app	3,0	40,42	36,79	31,01	40,87
015_B	Havenstraat 004 Z app	6,0	40,31	36,67	30,89	40,76
015_C	Havenstraat 004 Z app	9,0	40,11	36,47	30,70	40,56
015_D	Havenstraat 004 Z app	12,0	39,83	36,20	30,42	40,28

Alle getoonde dB-waarden zijn A-gewogen

Model: Oude Uitbreiding West BC01 Sliedrecht 2021 20110630 - Oude Uitbreiding West Sliedrecht 2011 BC01 - Oude Uitbreiding West Sliedrecht
Bijdrage van Groep AW de Landgraafstraat 30km/u op alle ontvangerpunten
Rekenmethode Wegverkeerslawaai - RMW-2006; Periode: Alle perioden

Id	Omschrijving	Hoogte	Dag	Avond	Nacht	Lden
015_E	Havenstraat 004 Z app	15,0	39,49	35,85	30,08	39,94
016_A	Havenstraat 005 Z app	3,0	38,46	34,82	29,05	38,91
016_B	Havenstraat 005 Z app	6,0	38,40	34,76	28,99	38,85
016_C	Havenstraat 005 Z app	9,0	38,28	34,65	28,87	38,73
016_D	Havenstraat 005 Z app	12,0	38,12	34,48	28,71	38,57
016_E	Havenstraat 005 Z app	15,0	37,88	34,25	28,47	38,33
017_A	Havenstraat 006 Z app	3,0	36,79	33,15	27,38	37,24
017_B	Havenstraat 006 Z app	6,0	37,20	33,56	27,79	37,65
017_C	Havenstraat 006 Z app	9,0	37,16	33,52	27,75	37,61
017_D	Havenstraat 006 Z app	12,0	37,07	33,43	27,66	37,52
017_E	Havenstraat 006 Z app	15,0	36,91	33,27	27,50	37,36
018_A	Havenstraat 007 Z app	3,0	34,36	30,72	24,94	34,81
018_B	Havenstraat 007 Z app	6,0	35,23	31,59	25,81	35,68
018_C	Havenstraat 007 Z app	9,0	35,26	31,62	25,85	35,71
018_D	Havenstraat 007 Z app	12,0	35,22	31,58	25,81	35,67
018_E	Havenstraat 007 Z app	15,0	35,11	31,47	25,70	35,56
019_A	Havenstraat 008 Z app	3,0	33,55	29,91	24,14	34,00
019_B	Havenstraat 008 Z app	6,0	34,73	31,09	25,32	35,18
019_C	Havenstraat 008 Z app	9,0	34,81	31,17	25,40	35,26
019_D	Havenstraat 008 Z app	12,0	34,77	31,13	25,36	35,22
019_E	Havenstraat 008 Z app	15,0	34,68	31,04	25,27	35,13
020_A	Havenstraat 009 Z app	3,0	32,49	28,85	23,08	32,94
020_B	Havenstraat 009 Z app	6,0	33,87	30,22	24,45	34,32
020_C	Havenstraat 009 Z app	9,0	34,10	30,45	24,69	34,55
020_D	Havenstraat 009 Z app	12,0	34,05	30,40	24,63	34,50
020_E	Havenstraat 009 Z app	15,0	33,98	30,33	24,57	34,43
Z020_A	Havenstraat 009 O app	3,0	14,47	10,88	5,12	14,95
Z020_B	Havenstraat 009 O app	6,0	15,78	12,09	6,43	16,24
Z020_C	Havenstraat 009 O app	9,0	17,45	13,71	8,08	17,90
Z020_D	Havenstraat 009 O app	12,0	19,08	15,36	9,71	19,53
Z020_E	Havenstraat 009 O app	15,0	19,77	16,31	10,40	20,27
Z023_A	Havenstraat 010 W	3,0	15,80	12,27	6,45	16,30
Z023_B	Havenstraat 010 W	6,0	17,41	13,76	8,05	17,88
Z023_C	Havenstraat 010 W	9,0	19,24	15,53	9,87	19,69
Z023_D	Havenstraat 010 W	12,0	21,45	17,73	12,07	21,90
023_A	Havenstraat 010 Z	3,0	28,47	24,82	19,06	28,92
023_B	Havenstraat 010 Z	6,0	29,73	26,08	20,32	30,18
023_C	Havenstraat 010 Z	9,0	30,34	26,69	20,92	30,79
023_D	Havenstraat 010 Z	12,0	30,29	26,65	20,88	30,74
024_A	Havenstraat 011 Z	3,0	26,28	22,63	16,87	26,73
024_B	Havenstraat 011 Z	6,0	27,45	23,80	18,04	27,90
024_C	Havenstraat 011 Z	9,0	28,26	24,61	18,85	28,71
024_D	Havenstraat 011 Z	12,0	28,23	24,58	18,82	28,68
025_A	Havenstraat 012 Z	3,0	25,89	22,24	16,48	26,34
025_B	Havenstraat 012 Z	6,0	26,99	23,34	17,58	27,44
025_C	Havenstraat 012 Z	9,0	27,97	24,32	18,56	28,42
025_D	Havenstraat 012 Z	12,0	27,94	24,29	18,52	28,39
026_A	Havenstraat 013 Z	3,0	25,53	21,88	16,12	25,98
026_B	Havenstraat 013 Z	6,0	26,57	22,92	17,16	27,02
026_C	Havenstraat 013 Z	9,0	27,60	23,95	18,19	28,05
026_D	Havenstraat 013 Z	12,0	27,66	24,00	18,24	28,10
027_A	Havenstraat 014 Z	3,0	25,19	21,53	15,77	25,63
027_B	Havenstraat 014 Z	6,0	26,17	22,51	16,76	26,62
027_C	Havenstraat 014 Z	9,0	27,15	23,49	17,74	27,60
027_D	Havenstraat 014 Z	12,0	27,40	23,74	17,98	27,84
028_A	Havenstraat 015 Z	3,0	24,87	21,21	15,45	25,31
028_B	Havenstraat 015 Z	6,0	25,81	22,15	16,39	26,25
028_C	Havenstraat 015 Z	9,0	26,74	23,08	17,32	27,18
028_D	Havenstraat 015 Z	12,0	27,14	23,48	17,72	27,58

Alle getoonde dB-waarden zijn A-gewogen

Model: Oude Uitbreiding West BC01 Sliedrecht 2021 20110630 - Oude Uitbreiding West Sliedrecht 2011 BC01 - Oude Uitbreiding West Sliedrecht
Bijdrage van Groep AW de Landgraafstraat 30km/u op alle ontvangerpunten
Rekenmethode Wegverkeerslawaai - RMW-2006; Periode: Alle perioden

Id	Omschrijving	Hoogte	Dag	Avond	Nacht	Lden
029_A	Havenstraat 016 Z	3,0	24,55	20,89	15,14	25,00
029_B	Havenstraat 016 Z	6,0	25,44	21,78	16,02	25,88
029_C	Havenstraat 016 Z	9,0	26,33	22,66	16,91	26,77
029_D	Havenstraat 016 Z	12,0	26,89	23,23	17,47	27,33
030_A	Havenstraat 017 Z	3,0	24,28	20,62	14,86	24,72
030_B	Havenstraat 017 Z	6,0	25,12	21,46	15,71	25,57
030_C	Havenstraat 017 Z	9,0	25,97	22,30	16,55	26,41
030_D	Havenstraat 017 Z	12,0	26,66	23,00	17,25	27,11
031_A	Havenstraat 018 Z	3,0	24,01	20,35	14,59	24,45
031_B	Havenstraat 018 Z	6,0	24,81	21,15	15,39	25,25
031_C	Havenstraat 018 Z	9,0	25,62	21,96	16,20	26,06
031_D	Havenstraat 018 Z	12,0	26,41	22,75	17,00	26,86
032_A	Havenstraat 019 Z	3,0	20,73	17,06	11,31	21,17
032_B	Havenstraat 019 Z	6,0	21,48	17,81	12,06	21,92
032_C	Havenstraat 019 Z	9,0	22,25	18,58	12,83	22,69
032_D	Havenstraat 019 Z	12,0	23,01	19,34	13,59	23,45
033_A	Havenstraat 020 Z	3,0	21,06	17,39	11,64	21,50
033_B	Havenstraat 020 Z	6,0	21,20	17,53	11,78	21,64
033_C	Havenstraat 020 Z	9,0	21,94	18,27	12,52	22,38
033_D	Havenstraat 020 Z	12,0	22,67	19,00	13,26	23,12
034_A	Havenstraat 021 Z	3,0	20,87	17,19	11,45	21,31
034_B	Havenstraat 021 Z	6,0	20,84	17,17	11,42	21,28
034_C	Havenstraat 021 Z	9,0	21,54	17,87	12,12	21,98
034_D	Havenstraat 021 Z	12,0	22,24	18,57	12,82	22,68
Z034_A	Havenstraat 021 O	3,0	10,12	6,52	0,78	10,60
Z034_B	Havenstraat 021 O	6,0	11,17	7,43	1,81	11,62
Z034_C	Havenstraat 021 O	9,0	10,70	7,01	1,33	11,16
Z034_D	Havenstraat 021 O	12,0	11,83	8,35	2,47	12,33
Z037_A	Prins Hendrikstraat 001 W	2,0	43,64	40,11	34,25	44,12
Z037_B	Prins Hendrikstraat 001 W	5,0	44,42	40,86	35,02	44,89
Z037_C	Prins Hendrikstraat 001 W	8,0	44,43	40,86	35,04	44,90
Z037_D	Prins Hendrikstraat 001 W	11,0	44,33	40,76	34,94	44,80
037_A	Prins Hendrikstraat 001 N	2,0	45,00	41,39	35,59	45,46
037_B	Prins Hendrikstraat 001 N	5,0	45,54	41,93	36,14	46,00
037_C	Prins Hendrikstraat 001 N	8,0	45,49	41,88	36,08	45,95
037_D	Prins Hendrikstraat 001 N	11,0	45,30	41,69	35,89	45,76
038_A	Prins Hendrikstraat 002 N	2,0	43,37	39,77	33,97	43,83
038_B	Prins Hendrikstraat 002 N	5,0	44,33	40,73	34,93	44,79
038_C	Prins Hendrikstraat 002 N	8,0	44,34	40,73	34,93	44,80
038_D	Prins Hendrikstraat 002 N	11,0	44,23	40,62	34,83	44,69
039_A	Prins Hendrikstraat 003 N	2,0	41,81	38,22	32,41	42,28
039_B	Prins Hendrikstraat 003 N	5,0	43,09	39,48	33,68	43,55
039_C	Prins Hendrikstraat 003 N	8,0	43,14	39,54	33,74	43,60
039_D	Prins Hendrikstraat 003 N	11,0	43,07	39,47	33,67	43,53
040_A	Prins Hendrikstraat 004 N	2,0	40,65	37,07	31,25	41,12
040_B	Prins Hendrikstraat 004 N	5,0	42,14	38,54	32,73	42,60
040_C	Prins Hendrikstraat 004 N	8,0	42,26	38,66	32,86	42,72
040_D	Prins Hendrikstraat 004 N	11,0	42,24	38,65	32,84	42,71
041_A	Prins Hendrikstraat 005 N	2,0	39,66	36,09	30,27	40,13
041_B	Prins Hendrikstraat 005 N	5,0	41,29	37,70	31,89	41,76
041_C	Prins Hendrikstraat 005 N	8,0	41,49	37,90	32,09	41,96
041_D	Prins Hendrikstraat 005 N	11,0	41,46	37,87	32,06	41,93
042_A	Prins Hendrikstraat 006 N	2,0	38,78	35,21	29,38	39,25
042_B	Prins Hendrikstraat 006 N	5,0	40,44	36,86	31,04	40,91
042_C	Prins Hendrikstraat 006 N	8,0	40,78	37,20	31,38	41,25
042_D	Prins Hendrikstraat 006 N	11,0	40,75	37,17	31,36	41,22
043_A	Prins Hendrikstraat 007 N	2,0	37,87	34,31	28,47	38,34
043_B	Prins Hendrikstraat 007 N	5,0	39,44	35,85	30,04	39,91
043_C	Prins Hendrikstraat 007 N	8,0	40,00	36,42	30,60	40,47
043_D	Prins Hendrikstraat 007 N	11,0	39,99	36,41	30,59	40,46

Alle getoonde dB-waarden zijn A-gewogen

Model: Oude Uitbreiding West BC01 Sliedrecht 2021 20110630 - Oude Uitbreiding West Sliedrecht 2011 BC01 - Oude Uitbreiding West Sliedrecht
Bijdrage van Groep AW de Landgraafstraat 30km/u op alle ontvangerpunten
Rekenmethode Wegverkeerslawaaï - RMW-2006; Periode: Alle perioden

Id	Omschrijving	Hoogte	Dag	Avond	Nacht	Lden
044_A	Prins Hendrikstraat 008 N	2,0	37,13	33,58	27,73	37,60
044_B	Prins Hendrikstraat 008 N	5,0	38,58	35,00	29,18	39,05
044_C	Prins Hendrikstraat 008 N	8,0	39,38	35,80	29,98	39,85
044_D	Prins Hendrikstraat 008 N	11,0	39,42	35,86	30,03	39,90
045_A	Prins Hendrikstraat 009 N	2,0	36,48	32,93	27,09	36,96
045_B	Prins Hendrikstraat 009 N	5,0	37,83	34,26	28,44	38,30
045_C	Prins Hendrikstraat 009 N	8,0	38,84	35,28	29,44	39,31
045_D	Prins Hendrikstraat 009 N	11,0	38,90	35,34	29,51	39,38
046_A	Prins Hendrikstraat 010 N	2,0	35,91	32,37	26,53	36,39
046_B	Prins Hendrikstraat 010 N	5,0	37,18	33,61	27,79	37,65
046_C	Prins Hendrikstraat 010 N	8,0	38,33	34,78	28,95	38,81
046_D	Prins Hendrikstraat 010 N	11,0	38,41	34,86	29,02	38,89
047_A	Prins Hendrikstraat 011 N	2,0	35,41	31,86	26,02	35,89
047_B	Prins Hendrikstraat 011 N	5,0	36,60	33,04	27,21	37,08
047_C	Prins Hendrikstraat 011 N	8,0	37,85	34,29	28,46	38,33
047_D	Prins Hendrikstraat 011 N	11,0	37,96	34,41	28,57	38,44
048_A	Prins Hendrikstraat 012 N	2,0	35,01	31,48	25,62	35,49
048_B	Prins Hendrikstraat 012 N	5,0	36,10	32,55	26,71	36,58
048_C	Prins Hendrikstraat 012 N	8,0	37,37	33,81	27,97	37,84
048_D	Prins Hendrikstraat 012 N	11,0	37,62	34,07	28,22	38,09
Z048_A	Prins Hendrikstraat 012 O	2,0	22,47	19,05	13,12	22,99
Z048_B	Prins Hendrikstraat 012 O	5,0	23,72	20,25	14,36	24,23
Z048_C	Prins Hendrikstraat 012 O	8,0	26,51	23,07	17,15	27,02
Z048_D	Prins Hendrikstraat 012 O	11,0	23,81	20,21	14,43	24,28
Z051_A	Prins Hendrikstraat 013 W	2,0	27,69	24,24	18,33	28,20
Z051_B	Prins Hendrikstraat 013 W	5,0	28,46	24,94	19,08	28,95
Z051_C	Prins Hendrikstraat 013 W	8,0	29,76	26,23	20,38	30,25
Z051_D	Prins Hendrikstraat 013 W	11,0	30,41	26,92	21,04	30,91
051_A	Prins Hendrikstraat 013 N	2,0	28,28	24,82	18,91	28,78
051_B	Prins Hendrikstraat 013 N	5,0	29,13	25,62	19,75	29,62
051_C	Prins Hendrikstraat 013 N	8,0	30,62	27,12	21,25	31,12
051_D	Prins Hendrikstraat 013 N	11,0	29,89	26,47	20,53	30,41
052_A	Prins Hendrikstraat 014 N	2,0	28,85	25,37	19,48	29,35
052_B	Prins Hendrikstraat 014 N	5,0	29,21	25,71	19,83	29,70
052_C	Prins Hendrikstraat 014 N	8,0	30,75	27,26	21,37	31,24
052_D	Prins Hendrikstraat 014 N	11,0	30,58	27,13	21,21	31,09
053_A	Prins Hendrikstraat 015 N	2,0	28,41	24,93	19,04	28,91
053_B	Prins Hendrikstraat 015 N	5,0	28,67	25,16	19,29	29,16
053_C	Prins Hendrikstraat 015 N	8,0	29,94	26,44	20,56	30,43
053_D	Prins Hendrikstraat 015 N	11,0	29,69	26,26	20,32	30,20
054_A	Prins Hendrikstraat 016 N	2,0	28,09	24,62	18,71	28,59
054_B	Prins Hendrikstraat 016 N	5,0	28,39	24,90	19,02	28,89
054_C	Prins Hendrikstraat 016 N	8,0	29,75	26,26	20,38	30,25
054_D	Prins Hendrikstraat 016 N	11,0	29,92	26,49	20,55	30,43
Z054_A	Prins Hendrikstraat 016 O	2,0	17,55	14,12	8,20	18,07
Z054_B	Prins Hendrikstraat 016 O	5,0	19,02	15,55	9,67	19,53
Z054_C	Prins Hendrikstraat 016 O	8,0	21,59	18,16	12,24	22,11
Z054_D	Prins Hendrikstraat 016 O	11,0	21,27	17,80	11,90	21,77
Z057_A	Julianastraat 001 W	3,0	45,14	41,58	35,74	45,61
Z057_B	Julianastraat 001 W	6,0	45,24	41,66	35,84	45,71
Z057_C	Julianastraat 001 W	9,0	45,08	41,50	35,68	45,55
057_A	Julianastraat 001 Z	3,0	46,81	43,20	37,40	47,27
057_B	Julianastraat 001 Z	6,0	46,71	43,10	37,31	47,17
057_C	Julianastraat 001 Z	9,0	46,46	42,84	37,05	46,92
058_A	Julianastraat 002 Z	3,0	45,35	41,74	35,95	45,81
058_B	Julianastraat 002 Z	6,0	45,32	41,71	35,92	45,78
058_C	Julianastraat 002 Z	9,0	45,15	41,54	35,75	45,61
059_A	Julianastraat 003 Z	3,0	43,45	39,84	34,04	43,91
059_B	Julianastraat 003 Z	6,0	43,42	39,82	34,02	43,88
059_C	Julianastraat 003 Z	9,0	43,29	39,68	33,89	43,75

Alle getoonde dB-waarden zijn A-gewogen

Model: Oude Uitbreiding West BC01 Sliedrecht 2021 20110630 - Oude Uitbreiding West Sliedrecht 2011 BC01 - Oude Uitbreiding West Sliedrecht
Bijdrage van Groep AW de Landgraafstraat 30km/u op alle ontvangerpunten
Rekenmethode Wegverkeerslawaaï - RMW-2006; Periode: Alle perioden

Id	Omschrijving	Hoogte	Dag	Avond	Nacht	Lden
060_A	Julianastraat 004 Z	3,0	41,61	38,00	32,20	42,07
060_B	Julianastraat 004 Z	6,0	41,70	38,08	32,29	42,16
060_C	Julianastraat 004 Z	9,0	41,60	37,98	32,19	42,06
061_A	Julianastraat 005 Z	3,0	39,72	36,12	30,32	40,18
061_B	Julianastraat 005 Z	6,0	40,24	36,63	30,84	40,70
061_C	Julianastraat 005 Z	9,0	40,16	36,54	30,75	40,62
062_A	Julianastraat 006 Z	3,0	38,37	34,76	28,96	38,83
062_B	Julianastraat 006 Z	6,0	39,18	35,57	29,77	39,64
062_C	Julianastraat 006 Z	9,0	39,11	35,50	29,71	39,57
063_A	Julianastraat 007 Z	3,0	36,89	33,28	27,48	37,35
063_B	Julianastraat 007 Z	6,0	37,97	34,36	28,57	38,43
063_C	Julianastraat 007 Z	9,0	37,94	34,32	28,53	38,40
064_A	Julianastraat 008 Z	3,0	35,66	32,05	26,25	36,12
064_B	Julianastraat 008 Z	6,0	36,96	33,34	27,55	37,42
064_C	Julianastraat 008 Z	9,0	36,95	33,34	27,55	37,41
065_A	Julianastraat 009 Z	3,0	34,55	30,95	25,15	35,01
065_B	Julianastraat 009 Z	6,0	36,04	32,41	26,63	36,49
065_C	Julianastraat 009 Z	9,0	36,07	32,45	26,67	36,53
066_A	Julianastraat 010 Z	3,0	33,61	30,00	24,21	34,07
066_B	Julianastraat 010 Z	6,0	35,11	31,48	25,70	35,56
066_C	Julianastraat 010 Z	9,0	35,29	31,67	25,89	35,75
Z066_A	Julianastraat 010 O	3,0	15,61	12,03	6,27	16,10
Z066_B	Julianastraat 010 O	6,0	17,23	13,51	7,87	17,68
Z066_C	Julianastraat 010 O	9,0	19,43	15,67	10,07	19,88
Z069_A	Julianastraat 012 W	3,0	38,07	34,52	28,68	38,55
Z069_B	Julianastraat 012 W	6,0	39,14	35,57	29,75	39,61
Z069_C	Julianastraat 012 W	9,0	39,16	35,58	29,77	39,63
070_A	Julianastraat 012 N	3,0	39,61	35,99	30,20	40,07
070_B	Julianastraat 012 N	6,0	40,59	36,97	31,18	41,05
070_C	Julianastraat 012 N	9,0	40,57	36,94	31,16	41,02
071_A	Julianastraat 013 N	3,0	38,48	34,86	29,07	38,94
071_B	Julianastraat 013 N	6,0	39,68	36,05	30,27	40,13
071_C	Julianastraat 013 N	9,0	39,67	36,05	30,27	40,13
072_A	Julianastraat 014 N	3,0	37,30	33,68	27,90	37,76
072_B	Julianastraat 014 N	6,0	38,67	35,04	29,26	39,12
072_C	Julianastraat 014 N	9,0	38,69	35,06	29,28	39,14
073_A	Julianastraat 015 N	3,0	36,11	32,49	26,70	36,57
073_B	Julianastraat 015 N	6,0	37,61	33,98	28,20	38,06
073_C	Julianastraat 015 N	9,0	37,69	34,05	28,28	38,14
074_A	Julianastraat 016 N	3,0	35,56	31,93	26,15	36,01
074_B	Julianastraat 016 N	6,0	37,01	33,38	27,60	37,46
074_C	Julianastraat 016 N	9,0	37,27	33,63	27,86	37,72
Z074_A	Julianastraat 016 O	3,0	16,69	13,08	7,34	17,17
Z074_B	Julianastraat 016 O	6,0	18,57	14,82	9,20	19,01
Z074_C	Julianastraat 016 O	9,0	21,16	17,32	11,77	21,58
Z077_A	Julianastraat 017 W app	4,0	19,05	15,41	9,70	19,52
Z077_B	Julianastraat 017 W app	7,0	20,99	17,23	11,63	21,44
Z077_C	Julianastraat 017 W app	10,0	23,56	19,77	14,18	23,99
Z077_D	Julianastraat 017 W app	13,0	28,03	24,43	18,65	28,50
077_A	Julianastraat 017 Z app	4,0	30,89	27,25	21,48	31,34
077_B	Julianastraat 017 Z app	7,0	31,83	28,17	22,42	32,28
077_C	Julianastraat 017 Z app	10,0	32,78	29,13	23,37	33,23
077_D	Julianastraat 017 Z app	13,0	33,07	29,42	23,66	33,52
078_A	Julianastraat 018 Z app	4,0	29,33	25,67	19,92	29,78
078_B	Julianastraat 018 Z app	7,0	30,20	26,54	20,79	30,65
078_C	Julianastraat 018 Z app	10,0	31,11	27,44	21,70	31,56
078_D	Julianastraat 018 Z app	13,0	31,74	28,10	22,34	32,20
079_A	Julianastraat 019 Z app	4,0	29,96	26,30	20,55	30,41
079_B	Julianastraat 019 Z app	7,0	30,71	27,04	21,30	31,16
079_C	Julianastraat 019 Z app	10,0	31,53	27,87	22,12	31,98

Alle getoonde dB-waarden zijn A-gewogen

Model: Oude Uitbreiding West BC01 Sliedrecht 2021 20110630 - Oude Uitbreiding West Sliedrecht 2011 BC01 - Oude Uitbreiding West Sliedrecht
Bijdrage van Groep AW de Landgraafstraat 30km/u op alle ontvangerpunten
Rekenmethode Wegverkeerslawaaï - RMW-2006; Periode: Alle perioden

Id	Omschrijving	Hoogte	Dag	Avond	Nacht	Lden
079_D	Julianastraat 019 Z app	13,0	32,18	28,52	22,77	32,63
080_A	Julianastraat 020 Z app	4,0	28,12	24,45	18,70	28,56
080_B	Julianastraat 020 Z app	7,0	28,91	25,24	19,50	29,36
080_C	Julianastraat 020 Z app	10,0	29,73	26,06	20,32	30,18
080_D	Julianastraat 020 Z app	13,0	30,46	26,80	21,06	30,91
081_A	Julianastraat 021 Z app	4,0	28,31	24,65	18,89	28,75
081_B	Julianastraat 021 Z app	7,0	29,04	25,38	19,63	29,49
081_C	Julianastraat 021 Z app	10,0	29,81	26,14	20,39	30,25
081_D	Julianastraat 021 Z app	13,0	30,62	26,95	21,20	31,06
082_A	Julianastraat 022 Z app	4,0	27,85	24,18	18,44	28,30
082_B	Julianastraat 022 Z app	7,0	28,36	24,68	18,95	28,80
082_C	Julianastraat 022 Z app	10,0	28,84	25,16	19,43	29,28
082_D	Julianastraat 022 Z app	13,0	29,67	26,00	20,26	30,12
083_A	Julianastraat 023 Z app	4,0	27,24	23,56	17,82	27,68
083_B	Julianastraat 023 Z app	7,0	27,54	23,86	18,12	27,98
083_C	Julianastraat 023 Z app	10,0	27,77	24,09	18,35	28,21
083_D	Julianastraat 023 Z app	13,0	28,60	24,93	19,19	29,05
084_A	Julianastraat 024 Z app	4,0	26,42	22,74	17,00	26,86
084_B	Julianastraat 024 Z app	7,0	26,69	23,01	17,28	27,13
084_C	Julianastraat 024 Z app	10,0	27,38	23,69	17,96	27,82
084_D	Julianastraat 024 Z app	13,0	28,10	24,41	18,69	28,54
Z084_A	Julianastraat 024 Z app	4,0	8,67	4,90	-0,70	9,11
Z084_B	Julianastraat 024 Z app	7,0	9,96	6,21	0,59	10,40
Z084_C	Julianastraat 024 Z app	10,0	15,58	12,10	6,21	16,08
Z084_D	Julianastraat 024 Z app	13,0	16,79	13,32	7,41	17,29
087_A	Julianastraat 026 W bebo	3,0	24,75	21,13	15,35	25,21
087_B	Julianastraat 026 W bebo	6,0	26,01	22,33	16,61	26,46
087_C	Julianastraat 026 W bebo	9,0	27,54	23,84	18,14	27,98
087_D	Julianastraat 026 W bebo	12,0	30,21	26,56	20,80	30,66
087_A	Julianastraat 026 N bebo	3,0	31,53	27,89	22,12	31,98
087_B	Julianastraat 026 N bebo	6,0	32,54	28,89	23,13	32,99
087_C	Julianastraat 026 N bebo	9,0	33,57	29,93	24,16	34,02
087_D	Julianastraat 026 N bebo	12,0	33,97	30,32	24,56	34,42
088_A	Julianastraat 027 N bebo	3,0	31,60	27,97	22,19	32,05
088_B	Julianastraat 027 N bebo	6,0	32,57	28,93	23,16	33,02
088_C	Julianastraat 027 N bebo	9,0	33,57	29,92	24,16	34,02
088_D	Julianastraat 027 N bebo	12,0	34,14	30,49	24,73	34,59
089_A	Julianastraat 028 N bebo	3,0	31,29	27,66	21,88	31,74
089_B	Julianastraat 028 N bebo	6,0	32,22	28,58	22,81	32,67
089_C	Julianastraat 028 N bebo	9,0	33,18	29,53	23,77	33,63
089_D	Julianastraat 028 N bebo	12,0	33,89	30,24	24,48	34,34
090_A	Julianastraat 029 N bebo	3,0	29,78	26,15	20,37	30,23
090_B	Julianastraat 029 N bebo	6,0	30,68	27,03	21,27	31,13
090_C	Julianastraat 029 N bebo	9,0	31,63	27,98	22,23	32,08
090_D	Julianastraat 029 N bebo	12,0	32,42	28,77	23,01	32,87
091_A	Julianastraat 030 N bebo	3,0	28,93	25,30	19,52	29,38
091_B	Julianastraat 030 N bebo	6,0	29,79	26,14	20,38	30,24
091_C	Julianastraat 030 N bebo	9,0	30,72	27,07	21,30	31,17
091_D	Julianastraat 030 N bebo	12,0	31,62	27,97	22,21	32,07
092_A	Julianastraat 031 N bebo	3,0	28,62	24,97	19,20	29,07
092_B	Julianastraat 031 N bebo	6,0	29,37	25,72	19,96	29,82
092_C	Julianastraat 031 N bebo	9,0	30,27	26,62	20,86	30,72
092_D	Julianastraat 031 N bebo	12,0	31,17	27,52	21,76	31,62
093_A	Julianastraat 032 N bebo	3,0	28,54	24,90	19,13	28,99
093_B	Julianastraat 032 N bebo	6,0	29,26	25,60	19,85	29,71
093_C	Julianastraat 032 N bebo	9,0	30,15	26,50	20,75	30,60
093_D	Julianastraat 032 N bebo	12,0	31,06	27,41	21,65	31,51
094_A	Julianastraat 033 N bebo	3,0	28,81	25,17	19,41	29,27
094_B	Julianastraat 033 N bebo	6,0	28,97	25,32	19,56	29,42
094_C	Julianastraat 033 N bebo	9,0	29,81	26,16	20,40	30,26

Alle getoonde dB-waarden zijn A-gewogen

Model: Oude Uitbreiding West BC01 Sliedrecht 2021 20110630 - Oude Uitbreiding West Sliedrecht 2011 BC01 - Oude Uitbreiding West Sliedrecht
Bijdrage van Groep AW de Landgraafstraat 30km/u op alle ontvangerpunten
Rekenmethode Wegverkeerslawaaï - RMW-2006; Periode: Alle perioden

Id	Omschrijving	Hoogte	Dag	Avond	Nacht	Lden
094_D	Julianastraat 033 N bebo	12,0	30,71	27,06	21,30	31,16
095_A	Julianastraat 034 N bebo	3,0	28,74	25,09	19,33	29,19
095_B	Julianastraat 034 N bebo	6,0	28,84	25,19	19,44	29,29
095_C	Julianastraat 034 N bebo	9,0	29,75	26,10	20,34	30,20
095_D	Julianastraat 034 N bebo	12,0	30,59	26,95	21,19	31,05
Z095_A	Julianastraat 034 O bebo	3,0	12,40	8,85	3,07	12,90
Z095_B	Julianastraat 034 O bebo	6,0	13,60	9,89	4,24	14,06
Z095_C	Julianastraat 034 O bebo	9,0	15,30	11,51	5,93	15,74
Z095_D	Julianastraat 034 O bebo	12,0	17,21	13,44	7,83	17,65
Z184_A	Middenstraat 001 N	2,0	28,25	24,86	18,90	28,78
Z184_B	Middenstraat 001 N	5,0	29,05	25,62	19,69	29,56
Z184_C	Middenstraat 001 N	8,0	30,49	27,05	21,12	31,00
Z184_D	Middenstraat 001 N	11,0	31,62	28,18	22,25	32,13
184_A	Middenstraat 001 O	2,0	18,69	15,25	9,35	19,21
184_B	Middenstraat 001 O	5,0	19,88	16,39	10,52	20,38
184_C	Middenstraat 001 O	8,0	22,91	19,44	13,54	23,41
184_D	Middenstraat 001 O	11,0	22,37	18,82	13,01	22,86
185_A	Middenstraat 002 O	2,0	22,55	19,17	13,21	23,08
185_B	Middenstraat 002 O	5,0	23,58	20,14	14,23	24,09
185_C	Middenstraat 002 O	8,0	25,80	22,37	16,44	26,31
185_D	Middenstraat 002 O	11,0	26,69	23,25	17,32	27,20
186_A	Middenstraat 003 O	2,0	19,05	15,65	9,71	19,58
186_B	Middenstraat 003 O	5,0	20,11	16,67	10,76	20,62
186_C	Middenstraat 003 O	8,0	22,64	19,22	13,29	23,16
186_D	Middenstraat 003 O	11,0	23,12	19,68	13,76	23,63
187_A	Middenstraat 004 O	2,0	11,31	7,82	1,99	11,82
187_B	Middenstraat 004 O	5,0	12,67	9,10	3,32	13,16
187_C	Middenstraat 004 O	8,0	15,55	12,02	6,19	16,04
187_D	Middenstraat 004 O	11,0	17,34	13,84	7,98	17,84
188_A	Middenstraat 005 O	2,0	14,16	10,73	4,83	14,68
188_B	Middenstraat 005 O	5,0	15,12	11,59	5,78	15,62
188_C	Middenstraat 005 O	8,0	16,63	12,99	7,26	17,10
188_D	Middenstraat 005 O	11,0	18,20	14,53	8,82	18,66
189_A	Middenstraat 006 O	2,0	12,88	9,33	3,54	13,38
189_B	Middenstraat 006 O	5,0	14,33	10,66	4,98	14,80
189_C	Middenstraat 006 O	8,0	16,60	12,81	7,22	17,03
189_D	Middenstraat 006 O	11,0	18,30	14,44	8,91	18,72
190_A	Middenstraat 007 O	2,0	24,34	20,74	14,94	24,80
190_B	Middenstraat 007 O	5,0	25,29	21,65	15,89	25,75
190_C	Middenstraat 007 O	8,0	26,26	22,61	16,85	26,71
190_D	Middenstraat 007 O	11,0	27,20	23,53	17,78	27,64
Z190_A	Middenstraat 007 Z	2,0	27,29	23,70	17,90	27,76
Z190_B	Middenstraat 007 Z	5,0	28,65	25,01	19,24	29,10
Z190_C	Middenstraat 007 Z	8,0	29,94	26,28	20,53	30,39
Z190_D	Middenstraat 007 Z	11,0	30,38	26,71	20,98	30,83
Z193_A	Middenstraat 008 N	3,0	30,27	26,65	20,87	30,73
Z193_B	Middenstraat 008 N	6,0	31,46	27,82	22,05	31,91
Z193_C	Middenstraat 008 N	9,0	32,40	28,75	22,99	32,85
193_A	Middenstraat 008 O	3,0	22,09	18,48	12,69	22,55
193_B	Middenstraat 008 O	6,0	23,17	19,50	13,75	23,61
193_C	Middenstraat 008 O	9,0	24,28	20,61	14,88	24,73
194_A	Middenstraat 009 O	3,0	14,60	10,98	5,25	15,08
194_B	Middenstraat 009 O	6,0	16,19	12,46	6,83	16,64
194_C	Middenstraat 009 O	9,0	18,15	14,37	8,77	18,58
195_A	Middenstraat 010 O	3,0	15,10	11,46	5,76	15,58
195_B	Middenstraat 010 O	6,0	16,51	12,73	7,14	16,95
195_C	Middenstraat 010 O	9,0	18,20	14,39	8,82	18,63
Z195_A	Middenstraat 010 Z	3,0	22,41	18,96	13,04	22,92
Z195_B	Middenstraat 010 Z	6,0	23,75	20,21	14,37	24,23
Z195_C	Middenstraat 010 Z	9,0	24,83	21,28	15,46	25,31

Alle getoonde dB-waarden zijn A-gewogen

Model: Oude Uitbreiding West BC01 Sliedrecht 2021 20110630 - Oude Uitbreiding West Sliedrecht 2011 BC01 - Oude Uitbreiding West Sliedrecht
Bijdrage van Groep AW de Landgraafstraat 30km/u op alle ontvangerpunten
Rekenmethode Wegverkeerslawaai - RMW-2006; Periode: Alle perioden

Id	Omschrijving	Hoogte	Dag	Avond	Nacht	Lden
Z198_A	Zuiderstraat 001 N app	4,0	26,07	22,60	16,71	26,58
Z198_B	Zuiderstraat 001 N app	7,0	26,97	23,50	17,60	27,47
Z198_C	Zuiderstraat 001 N app	10,0	28,86	25,41	19,49	29,37
Z198_D	Zuiderstraat 001 N app	13,0	28,36	24,91	18,99	28,87
199_A	Zuiderstraat 002 O app	4,0	15,94	12,30	6,54	16,40
199_B	Zuiderstraat 002 O app	7,0	16,02	12,37	6,63	16,48
199_C	Zuiderstraat 002 O app	10,0	17,29	13,64	7,88	17,74
199_D	Zuiderstraat 002 O app	13,0	17,46	13,79	8,04	17,90
Z201_A	Zuiderstraat 003 N	3,0	15,40	11,80	6,07	15,89
Z201_B	Zuiderstraat 003 N	6,0	16,96	13,30	7,60	17,43
Z201_C	Zuiderstraat 003 N	9,0	19,43	15,82	10,07	19,91
Z201_D	Zuiderstraat 003 N	12,0	21,87	18,28	12,49	22,34
201_A	Zuiderstraat 003 O	3,0	11,99	8,37	2,64	12,47
201_B	Zuiderstraat 003 O	6,0	13,82	10,17	4,46	14,29
201_C	Zuiderstraat 003 O	9,0	15,68	12,15	6,31	16,17
201_D	Zuiderstraat 003 O	12,0	17,00	13,50	7,63	17,50
202_A	Zuiderstraat 004 O	3,0	10,22	6,59	0,87	10,70
202_B	Zuiderstraat 004 O	6,0	10,99	7,21	1,63	11,43
202_C	Zuiderstraat 004 O	9,0	9,50	5,62	0,12	9,91
202_D	Zuiderstraat 004 O	12,0	10,50	6,65	1,11	10,92
203_A	Zuiderstraat 005 O	3,0	14,52	11,05	5,17	15,03
203_B	Zuiderstraat 005 O	6,0	15,06	11,50	5,70	15,55
203_C	Zuiderstraat 005 O	9,0	15,40	11,86	6,04	15,89
203_D	Zuiderstraat 005 O	12,0	16,88	13,37	7,50	17,37
204_A	Zuiderstraat 006 O	3,0	15,43	11,99	6,08	15,94
204_B	Zuiderstraat 006 O	6,0	15,99	12,47	6,64	16,49
204_C	Zuiderstraat 006 O	9,0	17,61	14,13	8,24	18,11
204_D	Zuiderstraat 006 O	12,0	18,30	14,81	8,93	18,80
205_A	Zuiderstraat 007 O	3,0	15,38	11,91	6,03	15,89
205_B	Zuiderstraat 007 O	6,0	16,76	13,25	7,40	17,26
205_C	Zuiderstraat 007 O	9,0	18,86	15,39	9,49	19,36
205_D	Zuiderstraat 007 O	12,0	19,36	15,89	9,99	19,86
206_A	Zuiderstraat 008 O	3,0	14,77	11,32	5,43	15,29
206_B	Zuiderstraat 008 O	6,0	15,87	12,36	6,52	16,37
206_C	Zuiderstraat 008 O	9,0	18,07	14,61	8,71	18,58
206_D	Zuiderstraat 008 O	12,0	18,33	14,86	8,96	18,83
207_A	Zuiderstraat 009 O	3,0	14,26	10,78	4,92	14,77
207_B	Zuiderstraat 009 O	6,0	15,85	12,32	6,50	16,35
207_C	Zuiderstraat 009 O	9,0	18,00	14,53	8,63	18,50
207_D	Zuiderstraat 009 O	12,0	18,16	14,70	8,80	18,67
Z207_A	Zuiderstraat 009 Z	3,0	11,67	8,13	2,33	12,17
Z207_B	Zuiderstraat 009 Z	6,0	12,58	8,87	3,22	13,04
Z207_C	Zuiderstraat 009 Z	9,0	13,68	9,91	4,31	14,12
Z207_D	Zuiderstraat 009 Z	12,0	15,16	11,41	5,78	15,60
A193_A	Middenstraat 008 O	3,0	27,45	23,84	18,05	27,91
A193_B	Middenstraat 008 O	6,0	28,89	25,24	19,49	29,34
A193_C	Middenstraat 008 O	9,0	30,22	26,52	20,81	30,66
A194_A	Middenstraat 009 O	3,0	19,86	16,28	10,51	20,35
A194_B	Middenstraat 009 O	6,0	22,10	18,35	12,73	22,54
A194_C	Middenstraat 009 O	9,0	24,90	21,07	15,51	25,32
A195_A	Middenstraat 010 O	3,0	19,78	16,20	10,43	20,27
A195_B	Middenstraat 010 O	6,0	22,13	18,40	12,76	22,58
A195_C	Middenstraat 010 O	9,0	24,63	20,82	15,24	25,05
A070_A	Julianastraat 012 N	3,0	19,25	15,67	9,89	19,73
A070_B	Julianastraat 012 N	6,0	20,73	17,02	11,36	21,18
A070_C	Julianastraat 012 N	9,0	22,20	18,45	12,82	22,64
A071_A	Julianastraat 013 N	3,0	18,68	15,09	9,32	19,16
A071_B	Julianastraat 013 N	6,0	20,26	16,55	10,89	20,71
A071_C	Julianastraat 013 N	9,0	21,78	18,02	12,40	22,22
A072_A	Julianastraat 014 N	3,0	17,95	14,37	8,59	18,43

Alle getoonde dB-waarden zijn A-gewogen

Model: Oude Uitbreiding West BC01 Sliedrecht 2021 20110630 - Oude Uitbreiding West Sliedrecht 2011 BC01 - Oude Uitbreiding West Sliedrecht
Bijdrage van Groep AW de Landgraafstraat 30km/u op alle ontvangerpunten
Rekenmethode Wegverkeerslawaaï - RMW-2006; Periode: Alle perioden

Id	Omschrijving	Hoogte	Dag	Avond	Nacht	Lden
A072_B	Julianastraat 014 N	6,0	19,80	16,08	10,42	20,25
A072_C	Julianastraat 014 N	9,0	21,38	17,61	12,00	21,82
A073_A	Julianastraat 015 N	3,0	17,55	13,97	8,19	18,03
A073_B	Julianastraat 015 N	6,0	19,40	15,68	10,03	19,85
A073_C	Julianastraat 015 N	9,0	20,88	17,11	11,50	21,32
A074_A	Julianastraat 016 N	3,0	17,59	14,02	8,24	18,08
A074_B	Julianastraat 016 N	6,0	19,47	15,76	10,10	19,92
A074_C	Julianastraat 016 N	9,0	20,97	17,20	11,59	21,41
A002_A	AW de Landgraafstraat 001 O	3,0	36,82	33,31	27,44	37,31
A002_B	AW de Landgraafstraat 001 O	6,0	37,22	33,70	27,84	37,71
A002_C	AW de Landgraafstraat 001 O	9,0	37,33	33,80	27,95	37,82
A003_A	AW de Landgraafstraat 002 O	3,0	38,86	35,37	29,48	39,35
A003_B	AW de Landgraafstraat 002 O	6,0	39,32	35,79	29,93	39,80
A003_C	AW de Landgraafstraat 002 O	9,0	39,32	35,78	29,93	39,80
A004_A	AW de Landgraafstraat 003 O	3,0	38,76	35,27	29,37	39,25
A004_B	AW de Landgraafstraat 003 O	6,0	39,29	35,77	29,91	39,78
A004_C	AW de Landgraafstraat 003 O	9,0	39,26	35,73	29,88	39,75
A005_A	AW de Landgraafstraat 004 O	3,0	38,33	34,84	28,95	38,82
A005_B	AW de Landgraafstraat 004 O	6,0	38,73	35,21	29,35	39,22
A005_C	AW de Landgraafstraat 004 O	9,0	38,78	35,25	29,40	39,27
A006_A	AW de Landgraafstraat 005 O	3,0	37,54	34,02	28,15	38,02
A006_B	AW de Landgraafstraat 005 O	6,0	37,65	34,10	28,26	38,13
A006_C	AW de Landgraafstraat 005 O	9,0	37,69	34,14	28,31	38,17
A037_A	Prins Hendrikstraat 001 N	2,0	35,66	32,19	26,28	36,16
A037_B	Prins Hendrikstraat 001 N	5,0	37,33	33,81	27,94	37,81
A037_C	Prins Hendrikstraat 001 N	8,0	37,44	33,91	28,06	37,93
A037_D	Prins Hendrikstraat 001 N	11,0	37,42	33,88	28,03	37,90
A038_A	Prins Hendrikstraat 002 N	2,0	33,22	29,75	23,84	33,72
A038_B	Prins Hendrikstraat 002 N	5,0	34,68	31,16	25,30	35,17
A038_C	Prins Hendrikstraat 002 N	8,0	34,77	31,22	25,38	35,25
A038_D	Prins Hendrikstraat 002 N	11,0	34,84	31,29	25,45	35,32
A039_A	Prins Hendrikstraat 003 N	2,0	29,66	26,23	20,29	30,17
A039_B	Prins Hendrikstraat 003 N	5,0	31,17	27,66	21,80	31,66
A039_C	Prins Hendrikstraat 003 N	8,0	31,97	28,43	22,59	32,45
A039_D	Prins Hendrikstraat 003 N	11,0	32,36	28,80	22,98	32,84
A040_A	Prins Hendrikstraat 004 N	2,0	26,96	23,53	17,60	27,47
A040_B	Prins Hendrikstraat 004 N	5,0	28,60	25,08	19,23	29,09
A040_C	Prins Hendrikstraat 004 N	8,0	29,80	26,24	20,42	30,28
A040_D	Prins Hendrikstraat 004 N	11,0	30,30	26,71	20,92	30,77
A041_A	Prins Hendrikstraat 005 N	2,0	26,88	23,45	17,52	27,39
A041_B	Prins Hendrikstraat 005 N	5,0	28,55	25,04	19,18	29,04
A041_C	Prins Hendrikstraat 005 N	8,0	29,67	26,12	20,30	30,15
A041_D	Prins Hendrikstraat 005 N	11,0	30,01	26,43	20,64	30,49
A042_A	Prins Hendrikstraat 006 N	2,0	25,54	22,10	16,17	26,05
A042_B	Prins Hendrikstraat 006 N	5,0	27,19	23,66	17,82	27,68
A042_C	Prins Hendrikstraat 006 N	8,0	28,44	24,87	19,07	28,92
A042_D	Prins Hendrikstraat 006 N	11,0	28,89	25,29	19,51	29,36
A043_A	Prins Hendrikstraat 007 N	2,0	23,94	20,50	14,59	24,45
A043_B	Prins Hendrikstraat 007 N	5,0	25,58	22,03	16,21	26,06
A043_C	Prins Hendrikstraat 007 N	8,0	26,94	23,35	17,57	27,42
A043_D	Prins Hendrikstraat 007 N	11,0	27,45	23,83	18,08	27,92
A044_A	Prins Hendrikstraat 008 N	2,0	19,19	15,65	9,85	19,69
A044_B	Prins Hendrikstraat 008 N	5,0	21,02	17,31	11,66	21,48
A044_C	Prins Hendrikstraat 008 N	8,0	22,80	19,03	13,43	23,24
A044_D	Prins Hendrikstraat 008 N	11,0	24,10	20,30	14,72	24,53
A045_A	Prins Hendrikstraat 009 N	2,0	19,09	15,55	9,75	19,59
A045_B	Prins Hendrikstraat 009 N	5,0	20,89	17,20	11,53	21,35
A045_C	Prins Hendrikstraat 009 N	8,0	22,80	19,02	13,43	23,24
A045_D	Prins Hendrikstraat 009 N	11,0	24,23	20,45	14,85	24,66
A046_A	Prins Hendrikstraat 010 N	2,0	19,10	15,58	9,77	19,60

Alle getoonde dB-waarden zijn A-gewogen

Model: Oude Uitbreiding West BC01 Sliedrecht 2021 20110630 - Oude Uitbreiding West Sliedrecht 2011 BC01 - Oude Uitbreiding West Sliedrecht
Bijdrage van Groep AW de Landgraafstraat 30km/u op alle ontvangerpunten
Rekenmethode Wegverkeerslawaaï - RMW-2006; Periode: Alle perioden

Id	Omschrijving	Hoogte	Dag	Avond	Nacht	Lden
A046_B	Prins Hendrikstraat 010 N	5,0	20,79	17,10	11,44	21,25
A046_C	Prins Hendrikstraat 010 N	8,0	22,70	18,93	13,33	23,14
A046_D	Prins Hendrikstraat 010 N	11,0	24,17	20,39	14,79	24,60
A047_A	Prins Hendrikstraat 011 N	2,0	19,11	15,59	9,78	19,61
A047_B	Prins Hendrikstraat 011 N	5,0	20,82	17,13	11,46	21,28
A047_C	Prins Hendrikstraat 011 N	8,0	22,74	18,97	13,37	23,18
A047_D	Prins Hendrikstraat 011 N	11,0	24,45	20,67	15,07	24,88
A048_A	Prins Hendrikstraat 012 N	2,0	19,01	15,50	9,68	19,52
A048_B	Prins Hendrikstraat 012 N	5,0	20,69	17,00	11,33	21,15
A048_C	Prins Hendrikstraat 012 N	8,0	22,66	18,89	13,29	23,10
A048_D	Prins Hendrikstraat 012 N	11,0	24,53	20,76	15,15	24,97
A184_A	Middenstraat 001 O	2,0	27,04	23,65	17,69	27,57
A184_B	Middenstraat 001 O	5,0	27,86	24,39	18,50	28,37
A184_C	Middenstraat 001 O	8,0	29,35	25,84	19,99	29,85
A184_D	Middenstraat 001 O	11,0	31,36	27,85	22,00	31,86
A185_A	Middenstraat 002 O	2,0	24,46	21,04	15,11	24,98
A185_B	Middenstraat 002 O	5,0	25,38	21,87	16,03	25,88
A185_C	Middenstraat 002 O	8,0	27,18	23,63	17,82	27,67
A185_D	Middenstraat 002 O	11,0	29,78	26,23	20,41	30,26
A186_A	Middenstraat 003 O	2,0	22,69	19,26	13,36	23,21
A186_B	Middenstraat 003 O	5,0	23,92	20,35	14,57	24,41
A186_C	Middenstraat 003 O	8,0	25,85	22,23	16,49	26,32
A186_D	Middenstraat 003 O	11,0	28,29	24,67	18,92	28,76
A187_A	Middenstraat 004 O	2,0	19,74	16,22	10,41	20,24
A187_B	Middenstraat 004 O	5,0	21,56	17,86	12,20	22,02
A187_C	Middenstraat 004 O	8,0	23,74	19,97	14,36	24,18
A187_D	Middenstraat 004 O	11,0	26,33	22,60	16,96	26,78
A188_A	Middenstraat 005 O	2,0	19,72	16,19	10,39	20,22
A188_B	Middenstraat 005 O	5,0	21,51	17,81	12,15	21,97
A188_C	Middenstraat 005 O	8,0	23,67	19,88	14,30	24,11
A188_D	Middenstraat 005 O	11,0	25,97	22,21	16,59	26,41
A189_A	Middenstraat 006 O	2,0	19,75	16,21	10,42	20,25
A189_B	Middenstraat 006 O	5,0	21,38	17,66	12,01	21,83
A189_C	Middenstraat 006 O	8,0	23,50	19,70	14,13	23,93
A189_D	Middenstraat 006 O	11,0	25,69	21,91	16,31	26,12
A190_A	Middenstraat 007 O	2,0	19,98	16,43	10,64	20,48
A190_B	Middenstraat 007 O	5,0	21,62	17,91	12,26	22,08
A190_C	Middenstraat 007 O	8,0	23,91	20,10	14,53	24,34
A190_D	Middenstraat 007 O	11,0	26,62	22,85	17,23	27,05
A057_A	Julianastraat 001 Z	3,0	34,91	31,44	25,54	35,41
A057_B	Julianastraat 001 Z	6,0	36,26	32,74	26,88	36,75
A057_C	Julianastraat 001 Z	9,0	36,55	33,02	27,17	37,04
A058_A	Julianastraat 002 Z	3,0	34,63	31,16	25,25	35,13
A058_B	Julianastraat 002 Z	6,0	35,96	32,46	26,59	36,46
A058_C	Julianastraat 002 Z	9,0	36,08	32,55	26,70	36,57
A059_A	Julianastraat 003 Z	3,0	32,51	29,05	23,13	33,01
A059_B	Julianastraat 003 Z	6,0	33,84	30,33	24,47	34,33
A059_C	Julianastraat 003 Z	9,0	34,06	30,53	24,68	34,55
A060_A	Julianastraat 004 Z	3,0	27,39	23,92	18,02	27,89
A060_B	Julianastraat 004 Z	6,0	28,99	25,46	19,63	29,48
A060_C	Julianastraat 004 Z	9,0	29,63	26,05	20,26	30,11
A061_A	Julianastraat 005 Z	3,0	25,38	21,91	16,02	25,89
A061_B	Julianastraat 005 Z	6,0	27,01	23,45	17,64	27,49
A061_C	Julianastraat 005 Z	9,0	28,01	24,41	18,64	28,48
A062_A	Julianastraat 006 Z	3,0	25,50	22,05	16,14	26,01
A062_B	Julianastraat 006 Z	6,0	27,03	23,50	17,67	27,52
A062_C	Julianastraat 006 Z	9,0	28,32	24,75	18,96	28,80
A063_A	Julianastraat 007 Z	3,0	25,19	21,74	15,84	25,70
A063_B	Julianastraat 007 Z	6,0	26,68	23,14	17,32	27,17
A063_C	Julianastraat 007 Z	9,0	28,21	24,65	18,84	28,69

Alle getoonde dB-waarden zijn A-gewogen

Model: Oude Uitbreiding West BC01 Sliedrecht 2021 20110630 - Oude Uitbreiding West Sliedrecht 2011 BC01 - Oude Uitbreiding West Sliedrecht
Bijdrage van Groep AW de Landgraafstraat 30km/u op alle ontvangerpunten
Rekenmethode Wegverkeerslawaaï - RMW-2006; Periode: Alle perioden

Id	Omschrijving	Hoogte	Dag	Avond	Nacht	Lden
A064_A	Julianastraat 008 Z	3,0	22,85	19,38	13,50	23,36
A064_B	Julianastraat 008 Z	6,0	24,35	20,77	15,00	24,84
A064_C	Julianastraat 008 Z	9,0	26,62	23,03	17,26	27,10
A065_A	Julianastraat 009 Z	3,0	22,36	18,88	13,02	22,87
A065_B	Julianastraat 009 Z	6,0	24,13	20,55	14,77	24,61
A065_C	Julianastraat 009 Z	9,0	26,67	23,09	17,31	27,15
A066_A	Julianastraat 010 Z	3,0	20,82	17,30	11,48	21,32
A066_B	Julianastraat 010 Z	6,0	22,80	19,18	13,44	23,27
A066_C	Julianastraat 010 Z	9,0	25,26	21,62	15,90	25,73
A051_A	Prins Hendrikstraat 013 N	2,0	15,51	11,99	6,18	16,01
A051_B	Prins Hendrikstraat 013 N	5,0	17,24	13,54	7,88	17,70
A051_C	Prins Hendrikstraat 013 N	8,0	19,39	15,57	10,01	19,82
A051_D	Prins Hendrikstraat 013 N	11,0	21,55	17,71	12,17	21,97
A052_A	Prins Hendrikstraat 014 N	2,0	16,17	12,64	6,84	16,67
A052_B	Prins Hendrikstraat 014 N	5,0	17,69	13,98	8,34	18,15
A052_C	Prins Hendrikstraat 014 N	8,0	19,62	15,82	10,25	20,05
A052_D	Prins Hendrikstraat 014 N	11,0	21,86	18,08	12,48	22,29
A053_A	Prins Hendrikstraat 015 N	2,0	18,93	15,48	9,59	19,45
A053_B	Prins Hendrikstraat 015 N	5,0	19,90	16,33	10,54	20,38
A053_C	Prins Hendrikstraat 015 N	8,0	21,92	18,31	12,55	22,39
A053_D	Prins Hendrikstraat 015 N	11,0	23,89	20,26	14,52	24,36
A054_A	Prins Hendrikstraat 016 N	2,0	18,95	15,51	9,62	19,47
A054_B	Prins Hendrikstraat 016 N	5,0	19,91	16,35	10,56	20,40
A054_C	Prins Hendrikstraat 016 N	8,0	21,39	17,76	12,02	21,86
A054_D	Prins Hendrikstraat 016 N	11,0	23,92	20,31	14,55	24,39
A009_A	AW de Landgraafstraat 006 W app	3,0	25,37	21,88	16,00	25,87
A009_B	AW de Landgraafstraat 006 W app	6,0	26,98	23,45	17,60	27,47
A009_C	AW de Landgraafstraat 006 W app	9,0	27,43	23,88	18,05	27,91
A009_D	AW de Landgraafstraat 006 W app	12,0	29,00	25,49	19,62	29,49
A009_E	AW de Landgraafstraat 006 W app	15,0	27,72	24,25	18,35	28,22
A010_A	AW de Landgraafstraat 007 W app	3,0	30,02	26,53	20,64	30,51
A010_B	AW de Landgraafstraat 007 W app	6,0	31,59	28,06	22,21	32,08
A010_C	AW de Landgraafstraat 007 W app	9,0	31,84	28,30	22,46	32,32
A010_D	AW de Landgraafstraat 007 W app	12,0	32,06	28,52	22,68	32,54
A010_E	AW de Landgraafstraat 007 W app	15,0	27,89	24,40	18,51	28,38
A013_A	Havenstraat 002 Z app	3,0	29,94	26,47	20,57	30,44
A013_B	Havenstraat 002 Z app	6,0	31,31	27,77	21,93	31,79
A013_C	Havenstraat 002 Z app	9,0	31,77	28,22	22,39	32,25
A013_D	Havenstraat 002 Z app	12,0	32,51	28,93	23,13	32,99
A013_E	Havenstraat 002 Z app	15,0	31,81	28,22	22,43	32,28
A014_A	Havenstraat 003 Z app	3,0	32,69	29,18	23,31	33,18
A014_B	Havenstraat 003 Z app	6,0	34,17	30,61	24,78	34,65
A014_C	Havenstraat 003 Z app	9,0	34,39	30,81	25,00	34,86
A014_D	Havenstraat 003 Z app	12,0	34,33	30,77	24,95	34,81
A014_E	Havenstraat 003 Z app	15,0	34,91	31,35	25,53	35,39
A015_A	Havenstraat 004 Z app	3,0	32,60	29,10	23,22	33,09
A015_B	Havenstraat 004 Z app	6,0	34,08	30,54	24,71	34,57
A015_C	Havenstraat 004 Z app	9,0	34,27	30,71	24,89	34,75
A015_D	Havenstraat 004 Z app	12,0	34,51	30,94	25,12	34,98
A015_E	Havenstraat 004 Z app	15,0	35,40	31,86	26,01	35,88
A016_A	Havenstraat 005 Z app	3,0	30,54	27,03	21,15	31,03
A016_B	Havenstraat 005 Z app	6,0	32,13	28,58	22,74	32,61
A016_C	Havenstraat 005 Z app	9,0	32,47	28,90	23,08	32,94
A016_D	Havenstraat 005 Z app	12,0	32,76	29,18	23,37	33,23
A016_E	Havenstraat 005 Z app	15,0	34,00	30,46	24,61	34,48
A017_A	Havenstraat 006 Z app	3,0	30,84	27,36	21,46	31,34
A017_B	Havenstraat 006 Z app	6,0	32,39	28,86	23,01	32,88
A017_C	Havenstraat 006 Z app	9,0	32,88	29,33	23,50	33,36
A017_D	Havenstraat 006 Z app	12,0	33,32	29,77	23,94	33,80
A017_E	Havenstraat 006 Z app	15,0	34,49	30,96	25,11	34,98

Alle getoonde dB-waarden zijn A-gewogen

Model: Oude Uitbreiding West BC01 Sliedrecht 2021 20110630 - Oude Uitbreiding West Sliedrecht 2011 BC01 - Oude Uitbreiding West Sliedrecht
Bijdrage van Groep AW de Landgraafstraat 30km/u op alle ontvangerpunten
Rekenmethode Wegverkeerslawaaï - RMW-2006; Periode: Alle perioden

Id	Omschrijving	Hoogte	Dag	Avond	Nacht	Lden
A018_A	Havenstraat 007 Z app	3,0	30,33	26,87	20,95	30,83
A018_B	Havenstraat 007 Z app	6,0	31,82	28,29	22,44	32,31
A018_C	Havenstraat 007 Z app	9,0	32,52	28,98	23,14	33,00
A018_D	Havenstraat 007 Z app	12,0	32,84	29,29	23,46	33,32
A018_E	Havenstraat 007 Z app	15,0	34,54	31,03	25,16	35,03
A019_A	Havenstraat 008 Z app	3,0	25,71	22,22	16,33	26,20
A019_B	Havenstraat 008 Z app	6,0	27,22	23,65	17,84	27,70
A019_C	Havenstraat 008 Z app	9,0	28,34	24,74	18,96	28,81
A019_D	Havenstraat 008 Z app	12,0	29,15	25,53	19,76	29,61
A019_E	Havenstraat 008 Z app	15,0	32,54	29,03	23,16	33,03
A020_A	Havenstraat 009 Z app	3,0	25,10	21,63	15,73	25,60
A020_B	Havenstraat 009 Z app	6,0	26,55	22,98	17,17	27,03
A020_C	Havenstraat 009 Z app	9,0	27,79	24,20	18,41	28,26
A020_D	Havenstraat 009 Z app	12,0	28,66	25,04	19,28	29,13
A020_E	Havenstraat 009 Z app	15,0	31,72	28,20	22,34	32,21
A077_A	Julianastraat 017 Z app	4,0	17,71	14,17	8,37	18,21
A077_B	Julianastraat 017 Z app	7,0	19,43	15,78	10,08	19,90
A077_C	Julianastraat 017 Z app	10,0	21,99	18,31	12,62	22,45
A077_D	Julianastraat 017 Z app	13,0	27,43	23,94	18,06	27,93
A078_A	Julianastraat 018 Z app	4,0	21,87	18,42	12,52	22,38
A078_B	Julianastraat 018 Z app	7,0	23,07	19,54	13,70	23,56
A078_C	Julianastraat 018 Z app	10,0	25,73	22,22	16,36	26,22
A078_D	Julianastraat 018 Z app	13,0	27,99	24,50	18,62	28,49
A079_A	Julianastraat 019 Z app	4,0	20,17	16,66	10,82	20,67
A079_B	Julianastraat 019 Z app	7,0	22,05	18,50	12,69	22,54
A079_C	Julianastraat 019 Z app	10,0	23,28	19,68	13,91	23,75
A079_D	Julianastraat 019 Z app	13,0	27,72	24,25	18,36	28,23
A080_A	Julianastraat 020 Z app	4,0	21,46	17,97	12,10	21,96
A080_B	Julianastraat 020 Z app	7,0	23,30	19,79	13,93	23,79
A080_C	Julianastraat 020 Z app	10,0	24,30	20,77	14,94	24,79
A080_D	Julianastraat 020 Z app	13,0	28,00	24,54	18,64	28,51
A081_A	Julianastraat 021 Z app	4,0	22,07	18,62	12,72	22,58
A081_B	Julianastraat 021 Z app	7,0	23,55	20,04	14,19	24,05
A081_C	Julianastraat 021 Z app	10,0	25,31	21,79	15,94	25,80
A081_D	Julianastraat 021 Z app	13,0	28,62	25,16	19,26	29,13
A082_A	Julianastraat 022 Z app	4,0	23,00	19,57	13,65	23,52
A082_B	Julianastraat 022 Z app	7,0	24,27	20,79	14,92	24,78
A082_C	Julianastraat 022 Z app	10,0	26,44	22,96	17,08	26,94
A082_D	Julianastraat 022 Z app	13,0	28,68	25,23	19,32	29,19
A083_A	Julianastraat 023 Z app	4,0	24,75	21,34	15,40	25,27
A083_B	Julianastraat 023 Z app	7,0	25,68	22,21	16,32	26,19
A083_C	Julianastraat 023 Z app	10,0	28,40	24,96	19,04	28,91
A083_D	Julianastraat 023 Z app	13,0	29,21	25,75	19,84	29,71
A198_A	Zuiderstraat 001 W app	4,0	26,21	22,75	16,85	26,72
A198_B	Zuiderstraat 001 W app	7,0	26,98	23,48	17,62	27,48
A198_C	Zuiderstraat 001 W app	10,0	29,27	25,79	19,90	29,77
A198_D	Zuiderstraat 001 W app	13,0	29,76	26,28	20,39	30,26
A199_A	Zuiderstraat 002 O app	4,0	26,01	22,54	16,65	26,52
A199_B	Zuiderstraat 002 O app	7,0	26,81	23,29	17,44	27,30
A199_C	Zuiderstraat 002 O app	10,0	29,23	25,74	19,86	29,73
A199_D	Zuiderstraat 002 O app	13,0	29,62	26,14	20,25	30,12
A023_A	Havenstraat 010 Z	3,0	23,81	20,35	14,45	24,32
A023_B	Havenstraat 010 Z	6,0	25,11	21,54	15,73	25,59
A023_C	Havenstraat 010 Z	9,0	26,33	22,74	16,95	26,80
A023_D	Havenstraat 010 Z	12,0	27,25	23,64	17,87	27,72
A024_A	Havenstraat 011 Z	3,0	18,22	14,62	8,87	18,70
A024_B	Havenstraat 011 Z	6,0	19,76	16,00	10,40	20,21
A024_C	Havenstraat 011 Z	9,0	21,38	17,58	12,00	21,81
A024_D	Havenstraat 011 Z	12,0	23,21	19,44	13,82	23,64
A025_A	Havenstraat 012 Z	3,0	18,36	14,75	9,01	18,84

Alle getoonde dB-waarden zijn A-gewogen

Model: Oude Uitbreiding West BC01 Sliedrecht 2021 20110630 - Oude Uitbreiding West Sliedrecht 2011 BC01 - Oude Uitbreiding West Sliedrecht
Bijdrage van Groep AW de Landgraafstraat 30km/u op alle ontvangerpunten
Rekenmethode Wegverkeerslawaai - RMW-2006; Periode: Alle perioden

Id	Omschrijving	Hoogte	Dag	Avond	Nacht	Lden
A025_B	Havenstraat 012 Z	6,0	19,65	15,88	10,28	20,09
A025_C	Havenstraat 012 Z	9,0	21,19	17,39	11,81	21,62
A025_D	Havenstraat 012 Z	12,0	23,03	19,27	13,64	23,46
A026_A	Havenstraat 013 Z	3,0	17,87	14,26	8,52	18,35
A026_B	Havenstraat 013 Z	6,0	19,05	15,29	9,68	19,49
A026_C	Havenstraat 013 Z	9,0	20,50	16,70	11,12	20,93
A026_D	Havenstraat 013 Z	12,0	22,32	18,56	12,94	22,76
A027_A	Havenstraat 014 Z	3,0	17,64	14,04	8,29	18,12
A027_B	Havenstraat 014 Z	6,0	18,82	15,07	9,46	19,27
A027_C	Havenstraat 014 Z	9,0	20,33	16,53	10,96	20,76
A027_D	Havenstraat 014 Z	12,0	22,22	18,45	12,83	22,65
A028_A	Havenstraat 015 Z	3,0	17,49	13,89	8,14	17,97
A028_B	Havenstraat 015 Z	6,0	18,62	14,87	9,25	19,06
A028_C	Havenstraat 015 Z	9,0	20,12	16,32	10,75	20,55
A028_D	Havenstraat 015 Z	12,0	22,04	18,27	12,65	22,47
A029_A	Havenstraat 016 Z	3,0	17,06	13,48	7,71	17,55
A029_B	Havenstraat 016 Z	6,0	18,18	14,45	8,83	18,63
A029_C	Havenstraat 016 Z	9,0	19,69	15,90	10,32	20,13
A029_D	Havenstraat 016 Z	12,0	21,53	17,77	12,14	21,96
A030_A	Havenstraat 017 Z	3,0	16,97	13,40	7,63	17,46
A030_B	Havenstraat 017 Z	6,0	18,15	14,42	8,79	18,60
A030_C	Havenstraat 017 Z	9,0	19,84	16,05	10,47	20,28
A030_D	Havenstraat 017 Z	12,0	21,70	17,93	12,31	22,13
A031_A	Havenstraat 018 Z	3,0	16,42	12,85	7,08	16,91
A031_B	Havenstraat 018 Z	6,0	17,60	13,87	8,24	18,05
A031_C	Havenstraat 018 Z	9,0	19,22	15,43	9,84	19,65
A031_D	Havenstraat 018 Z	12,0	21,01	17,25	11,62	21,44
A032_A	Havenstraat 019 Z	3,0	16,06	12,49	6,71	16,55
A032_B	Havenstraat 019 Z	6,0	17,27	13,53	7,91	17,72
A032_C	Havenstraat 019 Z	9,0	18,74	14,97	9,37	19,18
A032_D	Havenstraat 019 Z	12,0	20,43	16,67	11,05	20,87
A033_A	Havenstraat 020 Z	3,0	15,70	12,12	6,36	16,19
A033_B	Havenstraat 020 Z	6,0	16,82	13,08	7,45	17,27
A033_C	Havenstraat 020 Z	9,0	18,00	14,21	8,63	18,44
A033_D	Havenstraat 020 Z	12,0	19,77	16,00	10,38	20,20
A034_A	Havenstraat 021 Z	3,0	16,71	13,18	7,36	17,21
A034_B	Havenstraat 021 Z	6,0	17,89	14,23	8,53	18,36
A034_C	Havenstraat 021 Z	9,0	19,50	15,86	10,13	19,97
A034_D	Havenstraat 021 Z	12,0	20,43	16,78	11,06	20,89
A201_A	Zuiderstraat 003 O	3,0	15,41	11,84	6,07	15,90
A201_B	Zuiderstraat 003 O	6,0	16,49	12,77	7,13	16,94
A201_C	Zuiderstraat 003 O	9,0	18,29	14,50	8,92	18,73
A201_D	Zuiderstraat 003 O	12,0	21,27	17,47	11,88	21,70
A202_A	Zuiderstraat 004 O	3,0	15,39	11,84	6,06	15,89
A202_B	Zuiderstraat 004 O	6,0	16,54	12,85	7,19	17,00
A202_C	Zuiderstraat 004 O	9,0	18,50	14,72	9,13	18,94
A202_D	Zuiderstraat 004 O	12,0	21,15	17,35	11,76	21,58
A203_A	Zuiderstraat 005 O	3,0	19,45	16,00	10,09	19,96
A203_B	Zuiderstraat 005 O	6,0	20,21	16,66	10,85	20,70
A203_C	Zuiderstraat 005 O	9,0	21,43	17,81	12,06	21,90
A203_D	Zuiderstraat 005 O	12,0	23,01	19,34	13,63	23,47
A204_A	Zuiderstraat 006 O	3,0	19,49	16,03	10,13	20,00
A204_B	Zuiderstraat 006 O	6,0	20,31	16,74	10,95	20,79
A204_C	Zuiderstraat 006 O	9,0	21,59	17,95	12,21	22,05
A204_D	Zuiderstraat 006 O	12,0	23,11	19,44	13,73	23,57
A205_A	Zuiderstraat 007 O	3,0	19,45	15,99	10,09	19,96
A205_B	Zuiderstraat 007 O	6,0	20,28	16,71	10,92	20,76
A205_C	Zuiderstraat 007 O	9,0	21,48	17,84	12,10	21,94
A205_D	Zuiderstraat 007 O	12,0	22,96	19,30	13,58	23,42
A206_A	Zuiderstraat 008 O	3,0	15,83	12,27	6,49	16,32

Alle getoonde dB-waarden zijn A-gewogen

Model: Oude Uitbreiding West BC01 Sliedrecht 2021 20110630 - Oude Uitbreiding West Sliedrecht 2011 BC01 - Oude Uitbreiding West Sliedrecht
Bijdrage van Groep AW de Landgraafstraat 30km/u op alle ontvangerpunten
Rekenmethode Wegverkeerslawaaï - RMW-2006; Periode: Alle perioden

Id	Omschrijving	Hoogte	Dag	Avond	Nacht	Lden
A206_B	Zuiderstraat 008 O	6,0	16,88	13,16	7,52	17,33
A206_C	Zuiderstraat 008 O	9,0	18,51	14,72	9,15	18,95
A206_D	Zuiderstraat 008 O	12,0	20,51	16,73	11,13	20,94
A207_A	Zuiderstraat 009 O	3,0	16,06	12,49	6,72	16,55
A207_B	Zuiderstraat 009 O	6,0	17,12	13,38	7,76	17,57
A207_C	Zuiderstraat 009 O	9,0	18,72	14,92	9,35	19,15
A207_D	Zuiderstraat 009 O	12,0	20,65	16,86	11,26	21,08
A087_A	Julianastraat 026 Z bebo	3,0	14,05	10,44	4,69	14,53
A087_B	Julianastraat 026 Z bebo	6,0	15,24	11,48	5,87	15,68
A087_C	Julianastraat 026 Z bebo	9,0	16,92	13,13	7,54	17,35
A087_D	Julianastraat 026 Z bebo	12,0	21,49	17,92	12,12	21,97
A088_A	Julianastraat 027 Z bebo	3,0	13,39	9,79	4,03	13,87
A088_B	Julianastraat 027 Z bebo	6,0	14,60	10,84	5,23	15,04
A088_C	Julianastraat 027 Z bebo	9,0	16,31	12,52	6,93	16,74
A088_D	Julianastraat 027 Z bebo	12,0	20,70	17,12	11,32	21,18
A089_A	Julianastraat 028 Z bebo	3,0	13,36	9,79	4,01	13,85
A089_B	Julianastraat 028 Z bebo	6,0	14,76	11,03	5,39	15,21
A089_C	Julianastraat 028 Z bebo	9,0	16,45	12,69	7,07	16,89
A089_D	Julianastraat 028 Z bebo	12,0	20,07	16,48	10,70	20,55
A090_A	Julianastraat 029 Z bebo	3,0	13,62	10,04	4,27	14,11
A090_B	Julianastraat 029 Z bebo	6,0	14,84	11,10	5,48	15,29
A090_C	Julianastraat 029 Z bebo	9,0	16,47	12,70	7,09	16,91
A090_D	Julianastraat 029 Z bebo	12,0	19,26	15,60	9,87	19,72
A091_A	Julianastraat 030 Z bebo	3,0	13,53	9,95	4,19	14,02
A091_B	Julianastraat 030 Z bebo	6,0	14,58	10,84	5,21	15,03
A091_C	Julianastraat 030 Z bebo	9,0	15,81	12,02	6,43	16,24
A091_D	Julianastraat 030 Z bebo	12,0	16,99	13,25	7,61	17,43
A092_A	Julianastraat 031 Z bebo	3,0	13,58	10,00	4,24	14,07
A092_B	Julianastraat 031 Z bebo	6,0	14,58	10,85	5,22	15,03
A092_C	Julianastraat 031 Z bebo	9,0	15,85	12,06	6,48	16,29
A092_D	Julianastraat 031 Z bebo	12,0	16,93	13,18	7,55	17,37
A093_A	Julianastraat 032 Z bebo	3,0	13,31	9,74	3,97	13,80
A093_B	Julianastraat 032 Z bebo	6,0	14,35	10,63	4,99	14,80
A093_C	Julianastraat 032 Z bebo	9,0	15,73	11,95	6,35	16,16
A093_D	Julianastraat 032 Z bebo	12,0	16,95	13,21	7,56	17,39
A094_A	Julianastraat 033 Z bebo	3,0	13,32	9,76	3,98	13,81
A094_B	Julianastraat 033 Z bebo	6,0	14,36	10,64	5,00	14,81
A094_C	Julianastraat 033 Z bebo	9,0	15,82	12,04	6,44	16,25
A094_D	Julianastraat 033 Z bebo	12,0	17,56	13,85	8,19	18,01
A095_A	Julianastraat 034 Z bebo	3,0	19,13	15,69	9,76	19,64
A095_B	Julianastraat 034 Z bebo	6,0	19,94	16,41	10,57	20,43
A095_C	Julianastraat 034 Z bebo	9,0	20,82	17,26	11,45	21,30
A095_D	Julianastraat 034 Z bebo	12,0	21,70	18,13	12,33	22,18
198_A	Zuiderstraat 001 O app	4,0	16,46	12,96	7,10	16,96
198_B	Zuiderstraat 001 O app	7,0	18,38	14,91	9,01	18,88
198_C	Zuiderstraat 001 O app	10,0	19,77	16,33	10,41	20,28
198_D	Zuiderstraat 001 O app	13,0	15,02	11,45	5,64	15,50

Alle getoonde dB-waarden zijn A-gewogen

Model: Oude Uitbreiding West BC01 Sliedrecht 2021 20110630 - Oude Uitbreiding West Sliedrecht 2011 BC01 - Oude Uitbreiding West Sliedrecht
Bijdrage van Groep De Klopstraat 30 km/u op alle ontvangerpunten
Rekenmethode Wegverkeerslawaaï - RMW-2006; Periode: Alle perioden

Id	Omschrijving	Hoogte	Dag	Avond	Nacht	Lden
001_A	AW de Landgraafstraat 001 N	3,0	-1,59	-5,18	-10,92	-1,10
001_B	AW de Landgraafstraat 001 N	6,0	-1,25	-4,92	-10,60	-0,78
001_C	AW de Landgraafstraat 001 N	9,0	-3,21	-6,95	-12,57	-2,76
002_A	AW de Landgraafstraat 001 W	3,0	-4,96	-8,47	-14,28	-4,45
002_B	AW de Landgraafstraat 001 W	6,0	-4,09	-7,70	-13,43	-3,61
002_C	AW de Landgraafstraat 001 W	9,0	--	--	--	--
003_A	AW de Landgraafstraat 002 W	3,0	-3,54	-7,11	-12,88	-3,05
003_B	AW de Landgraafstraat 002 W	6,0	-2,10	-5,78	-11,46	-1,64
003_C	AW de Landgraafstraat 002 W	9,0	--	--	--	--
004_A	AW de Landgraafstraat 003 W	3,0	-3,13	-6,72	-12,46	-2,64
004_B	AW de Landgraafstraat 003 W	6,0	-1,62	-5,33	-10,99	-1,17
004_C	AW de Landgraafstraat 003 W	9,0	--	--	--	--
005_A	AW de Landgraafstraat 004 W	3,0	-4,58	-8,19	-13,92	-4,10
005_B	AW de Landgraafstraat 004 W	6,0	-3,60	-7,30	-12,97	-3,15
005_C	AW de Landgraafstraat 004 W	9,0	--	--	--	--
006_A	AW de Landgraafstraat 005 W	3,0	--	--	--	--
006_B	AW de Landgraafstraat 005 W	6,0	--	--	--	--
006_C	AW de Landgraafstraat 005 W	9,0	--	--	--	--
007_A	AW de Landgraafstraat 005 Z	3,0	13,46	9,92	4,07	13,94
007_B	AW de Landgraafstraat 005 Z	6,0	13,09	9,52	3,70	13,56
007_C	AW de Landgraafstraat 005 Z	9,0	13,59	10,01	4,20	14,06
Z009_A	AW de Landgraafstraat 006 N app	3,0	5,93	2,39	-3,40	6,43
Z009_B	AW de Landgraafstraat 006 N app	6,0	6,42	2,77	-2,93	6,89
Z009_C	AW de Landgraafstraat 006 N app	9,0	7,42	3,73	-1,94	7,88
Z009_D	AW de Landgraafstraat 006 N app	12,0	7,29	3,59	-2,07	7,75
Z009_E	AW de Landgraafstraat 006 N app	15,0	9,01	5,39	-0,39	9,47
009_A	AW de Landgraafstraat 006 W app	3,0	--	--	--	--
009_B	AW de Landgraafstraat 006 W app	6,0	--	--	--	--
009_C	AW de Landgraafstraat 006 W app	9,0	--	--	--	--
009_D	AW de Landgraafstraat 006 W app	12,0	--	--	--	--
009_E	AW de Landgraafstraat 006 W app	15,0	--	--	--	--
010_A	AW de Landgraafstraat 007 W app	3,0	--	--	--	--
010_B	AW de Landgraafstraat 007 W app	6,0	--	--	--	--
010_C	AW de Landgraafstraat 007 W app	9,0	--	--	--	--
010_D	AW de Landgraafstraat 007 W app	12,0	--	--	--	--
010_E	AW de Landgraafstraat 007 W app	15,0	--	--	--	--
Z012_A	Havenstraat 001 W app	3,0	--	--	--	--
Z012_B	Havenstraat 001 W app	6,0	--	--	--	--
Z012_C	Havenstraat 001 W app	9,0	--	--	--	--
Z012_D	Havenstraat 001 W app	12,0	--	--	--	--
Z012_E	Havenstraat 001 W app	15,0	--	--	--	--
012_A	Havenstraat 001 Z app	3,0	-6,58	-10,18	-15,91	-6,09
012_B	Havenstraat 001 Z app	6,0	-6,30	-9,97	-15,65	-5,83
012_C	Havenstraat 001 Z app	9,0	-5,28	-8,95	-14,63	-4,81
012_D	Havenstraat 001 Z app	12,0	-4,21	-7,90	-13,57	-3,75
012_E	Havenstraat 001 Z app	15,0	-3,11	-6,82	-12,47	-2,65
013_A	Havenstraat 002 Z app	3,0	-6,63	-10,20	-15,96	-6,14
013_B	Havenstraat 002 Z app	6,0	-6,23	-9,88	-15,58	-5,76
013_C	Havenstraat 002 Z app	9,0	-5,16	-8,82	-14,51	-4,69
013_D	Havenstraat 002 Z app	12,0	-4,05	-7,73	-13,41	-3,59
013_E	Havenstraat 002 Z app	15,0	-2,91	-6,60	-12,27	-2,45
014_A	Havenstraat 003 Z app	3,0	-6,63	-10,18	-15,96	-6,13
014_B	Havenstraat 003 Z app	6,0	-6,14	-9,77	-15,48	-5,66
014_C	Havenstraat 003 Z app	9,0	-5,01	-8,66	-14,36	-4,54
014_D	Havenstraat 003 Z app	12,0	-3,86	-7,52	-13,21	-3,39
014_E	Havenstraat 003 Z app	15,0	-2,66	-6,33	-12,01	-2,19
015_A	Havenstraat 004 Z app	3,0	14,73	11,08	5,29	15,17
015_B	Havenstraat 004 Z app	6,0	14,25	10,60	4,81	14,69
015_C	Havenstraat 004 Z app	9,0	14,84	11,19	5,40	15,28
015_D	Havenstraat 004 Z app	12,0	15,43	11,78	6,00	15,87

Alle getoonde dB-waarden zijn A-gewogen

Model: Oude Uitbreiding West BC01 Sliedrecht 2021 20110630 - Oude Uitbreiding West Sliedrecht 2011 BC01 - Oude Uitbreiding West Sliedrecht
Bijdrage van Groep De Klopstraat 30 km/u op alle ontvangerpunten
Rekenmethode Wegverkeerslawaai - RMW-2006; Periode: Alle perioden

Id	Omschrijving	Hoogte	Dag	Avond	Nacht	Lden
015_E	Havenstraat 004 Z app	15,0	16,02	12,38	6,59	16,47
016_A	Havenstraat 005 Z app	3,0	14,90	11,26	5,46	15,34
016_B	Havenstraat 005 Z app	6,0	14,53	10,89	5,10	14,98
016_C	Havenstraat 005 Z app	9,0	15,15	11,51	5,72	15,60
016_D	Havenstraat 005 Z app	12,0	15,77	12,13	6,34	16,22
016_E	Havenstraat 005 Z app	15,0	16,40	12,75	6,96	16,84
017_A	Havenstraat 006 Z app	3,0	-2,37	-6,04	-11,73	-1,91
017_B	Havenstraat 006 Z app	6,0	-1,10	-4,84	-10,47	-0,65
017_C	Havenstraat 006 Z app	9,0	1,40	-2,40	-7,99	1,83
017_D	Havenstraat 006 Z app	12,0	4,67	0,86	-4,75	5,08
017_E	Havenstraat 006 Z app	15,0	9,85	6,15	0,42	10,28
018_A	Havenstraat 007 Z app	3,0	-2,99	-6,61	-12,34	-2,51
018_B	Havenstraat 007 Z app	6,0	-1,20	-4,92	-10,57	-0,75
018_C	Havenstraat 007 Z app	9,0	1,47	-2,33	-7,92	1,90
018_D	Havenstraat 007 Z app	12,0	4,74	0,94	-4,67	5,16
018_E	Havenstraat 007 Z app	15,0	9,55	5,83	0,12	9,98
019_A	Havenstraat 008 Z app	3,0	-3,63	-7,23	-12,97	-3,15
019_B	Havenstraat 008 Z app	6,0	-1,38	-5,07	-10,74	-0,92
019_C	Havenstraat 008 Z app	9,0	1,45	-2,33	-7,93	1,88
019_D	Havenstraat 008 Z app	12,0	4,84	1,04	-4,57	5,26
019_E	Havenstraat 008 Z app	15,0	9,24	5,51	-0,19	9,67
020_A	Havenstraat 009 Z app	3,0	-4,69	-8,24	-14,03	-4,19
020_B	Havenstraat 009 Z app	6,0	-2,29	-5,91	-11,63	-1,81
020_C	Havenstraat 009 Z app	9,0	1,22	-2,53	-8,15	1,66
020_D	Havenstraat 009 Z app	12,0	4,94	1,14	-4,47	5,36
020_E	Havenstraat 009 Z app	15,0	8,92	5,18	-0,51	9,35
Z020_A	Havenstraat 009 O app	3,0	13,13	9,69	3,79	13,65
Z020_B	Havenstraat 009 O app	6,0	14,39	10,89	5,03	14,89
Z020_C	Havenstraat 009 O app	9,0	15,86	12,32	6,50	16,35
Z020_D	Havenstraat 009 O app	12,0	16,60	13,03	7,24	17,08
Z020_E	Havenstraat 009 O app	15,0	18,23	14,67	8,87	18,72
Z023_A	Havenstraat 010 W	3,0	6,74	3,27	-2,59	7,26
Z023_B	Havenstraat 010 W	6,0	7,81	4,31	-1,52	8,32
Z023_C	Havenstraat 010 W	9,0	9,35	5,77	0,00	9,84
Z023_D	Havenstraat 010 W	12,0	9,40	5,78	0,05	9,88
023_A	Havenstraat 010 Z	3,0	18,85	15,22	9,41	19,29
023_B	Havenstraat 010 Z	6,0	19,70	16,07	10,26	20,14
023_C	Havenstraat 010 Z	9,0	20,56	16,92	11,12	21,00
023_D	Havenstraat 010 Z	12,0	21,22	17,58	11,78	21,66
024_A	Havenstraat 011 Z	3,0	19,13	15,50	9,70	19,58
024_B	Havenstraat 011 Z	6,0	20,04	16,41	10,60	20,48
024_C	Havenstraat 011 Z	9,0	20,94	17,31	11,50	21,38
024_D	Havenstraat 011 Z	12,0	21,45	17,82	12,02	21,90
025_A	Havenstraat 012 Z	3,0	19,44	15,81	10,01	19,89
025_B	Havenstraat 012 Z	6,0	20,40	16,77	10,96	20,84
025_C	Havenstraat 012 Z	9,0	21,34	17,71	11,91	21,79
025_D	Havenstraat 012 Z	12,0	21,69	18,06	12,26	22,14
026_A	Havenstraat 013 Z	3,0	19,78	16,14	10,34	20,22
026_B	Havenstraat 013 Z	6,0	20,78	17,15	11,34	21,22
026_C	Havenstraat 013 Z	9,0	21,78	18,15	12,34	22,22
026_D	Havenstraat 013 Z	12,0	21,95	18,32	12,52	22,40
027_A	Havenstraat 014 Z	3,0	20,13	16,50	10,69	20,57
027_B	Havenstraat 014 Z	6,0	21,19	17,56	11,75	21,63
027_C	Havenstraat 014 Z	9,0	22,25	18,62	12,81	22,69
027_D	Havenstraat 014 Z	12,0	22,22	18,59	12,79	22,67
028_A	Havenstraat 015 Z	3,0	20,49	16,87	11,06	20,94
028_B	Havenstraat 015 Z	6,0	21,62	18,00	12,19	22,07
028_C	Havenstraat 015 Z	9,0	22,53	18,91	13,10	22,98
028_D	Havenstraat 015 Z	12,0	22,50	18,88	13,07	22,95

Alle getoonde dB-waarden zijn A-gewogen

Model: Oude Uitbreiding West BC01 Sliedrecht 2021 20110630 - Oude Uitbreiding West Sliedrecht 2011 BC01 - Oude Uitbreiding West Sliedrecht
Bijdrage van Groep De Klopstraat 30 km/u op alle ontvangerpunten
Rekenmethode Wegverkeerslawaaï - RMW-2006; Periode: Alle perioden

Id	Omschrijving	Hoogte	Dag	Avond	Nacht	Lden
029_A	Havenstraat 016 Z	3,0	20,91	17,29	11,48	21,36
029_B	Havenstraat 016 Z	6,0	22,12	18,50	12,69	22,57
029_C	Havenstraat 016 Z	9,0	22,85	19,22	13,42	23,30
029_D	Havenstraat 016 Z	12,0	22,82	19,19	13,38	23,26
030_A	Havenstraat 017 Z	3,0	21,34	17,71	11,91	21,79
030_B	Havenstraat 017 Z	6,0	22,63	19,00	13,20	23,08
030_C	Havenstraat 017 Z	9,0	23,16	19,54	13,73	23,61
030_D	Havenstraat 017 Z	12,0	23,12	19,50	13,69	23,57
031_A	Havenstraat 018 Z	3,0	23,57	19,95	14,14	24,02
031_B	Havenstraat 018 Z	6,0	24,96	21,34	15,53	25,41
031_C	Havenstraat 018 Z	9,0	25,26	21,64	15,83	25,71
031_D	Havenstraat 018 Z	12,0	25,22	21,60	15,79	25,67
032_A	Havenstraat 019 Z	3,0	24,10	20,48	14,67	24,55
032_B	Havenstraat 019 Z	6,0	25,61	21,98	16,17	26,05
032_C	Havenstraat 019 Z	9,0	25,64	22,01	16,21	26,09
032_D	Havenstraat 019 Z	12,0	25,58	21,96	16,15	26,03
033_A	Havenstraat 020 Z	3,0	24,68	21,06	15,25	25,13
033_B	Havenstraat 020 Z	6,0	26,07	22,45	16,64	26,52
033_C	Havenstraat 020 Z	9,0	26,03	22,41	16,60	26,48
033_D	Havenstraat 020 Z	12,0	25,96	22,34	16,53	26,41
034_A	Havenstraat 021 Z	3,0	25,58	21,96	16,15	26,03
034_B	Havenstraat 021 Z	6,0	26,68	23,06	17,24	27,13
034_C	Havenstraat 021 Z	9,0	26,62	23,00	17,19	27,07
034_D	Havenstraat 021 Z	12,0	26,54	22,92	17,11	26,99
Z034_A	Havenstraat 021 O	3,0	31,16	27,72	21,78	31,66
Z034_B	Havenstraat 021 O	6,0	32,32	28,84	22,93	32,81
Z034_C	Havenstraat 021 O	9,0	32,50	29,01	23,11	32,99
Z034_D	Havenstraat 021 O	12,0	32,65	29,16	23,26	33,14
Z037_A	Prins Hendrikstraat 001 W	2,0	2,48	-0,95	-6,82	3,01
Z037_B	Prins Hendrikstraat 001 W	5,0	3,27	-0,30	-6,06	3,76
Z037_C	Prins Hendrikstraat 001 W	8,0	4,43	0,78	-4,92	4,90
Z037_D	Prins Hendrikstraat 001 W	11,0	--	--	--	--
037_A	Prins Hendrikstraat 001 N	2,0	2,82	-0,67	-6,51	3,33
037_B	Prins Hendrikstraat 001 N	5,0	5,51	2,02	-3,85	6,01
037_C	Prins Hendrikstraat 001 N	8,0	5,76	2,24	-3,61	6,25
037_D	Prins Hendrikstraat 001 N	11,0	-5,99	-9,70	-15,35	-5,53
038_A	Prins Hendrikstraat 002 N	2,0	3,13	-0,38	-6,21	3,63
038_B	Prins Hendrikstraat 002 N	5,0	5,95	2,44	-3,42	6,44
038_C	Prins Hendrikstraat 002 N	8,0	6,23	2,69	-3,14	6,72
038_D	Prins Hendrikstraat 002 N	11,0	-5,85	-9,56	-15,21	-5,39
039_A	Prins Hendrikstraat 003 N	2,0	3,72	0,20	-5,62	4,22
039_B	Prins Hendrikstraat 003 N	5,0	6,58	3,04	-2,79	7,07
039_C	Prins Hendrikstraat 003 N	8,0	6,91	3,34	-2,47	7,39
039_D	Prins Hendrikstraat 003 N	11,0	-6,90	-10,62	-16,27	-6,45
040_A	Prins Hendrikstraat 004 N	2,0	7,19	3,67	-2,20	7,67
040_B	Prins Hendrikstraat 004 N	5,0	8,67	5,07	-0,73	9,13
040_C	Prins Hendrikstraat 004 N	8,0	9,54	5,90	0,12	9,99
040_D	Prins Hendrikstraat 004 N	11,0	-8,43	-12,15	-17,80	-7,98
041_A	Prins Hendrikstraat 005 N	2,0	7,06	3,56	-2,32	7,55
041_B	Prins Hendrikstraat 005 N	5,0	8,90	5,31	-0,51	9,36
041_C	Prins Hendrikstraat 005 N	8,0	9,73	6,08	0,31	10,18
041_D	Prins Hendrikstraat 005 N	11,0	-8,31	-12,02	-17,67	-7,85
042_A	Prins Hendrikstraat 006 N	2,0	5,52	1,96	-3,84	6,01
042_B	Prins Hendrikstraat 006 N	5,0	9,81	6,24	0,41	10,28
042_C	Prins Hendrikstraat 006 N	8,0	10,94	7,31	1,52	11,39
042_D	Prins Hendrikstraat 006 N	11,0	-11,13	-14,85	-20,50	-10,68
043_A	Prins Hendrikstraat 007 N	2,0	5,61	2,04	-3,76	6,09
043_B	Prins Hendrikstraat 007 N	5,0	10,18	6,59	0,77	10,64
043_C	Prins Hendrikstraat 007 N	8,0	11,06	7,43	1,64	11,51
043_D	Prins Hendrikstraat 007 N	11,0	-10,98	-14,70	-20,34	-10,53

Alle getoonde dB-waarden zijn A-gewogen

Model: Oude Uitbreiding West BC01 Sliedrecht 2021 20110630 - Oude Uitbreiding West Sliedrecht 2011 BC01 - Oude Uitbreiding West Sliedrecht
Bijdrage van Groep De Klopstraat 30 km/u op alle ontvangerpunten
Rekenmethode Wegverkeerslawaaï - RMW-2006; Periode: Alle perioden

Id	Omschrijving	Hoogte	Dag	Avond	Nacht	Lden
044_A	Prins Hendrikstraat 008 N	2,0	2,79	-0,75	-6,56	3,28
044_B	Prins Hendrikstraat 008 N	5,0	6,30	2,72	-3,09	6,77
044_C	Prins Hendrikstraat 008 N	8,0	6,72	3,09	-2,68	7,18
044_D	Prins Hendrikstraat 008 N	11,0	-10,84	-14,55	-20,20	-10,38
045_A	Prins Hendrikstraat 009 N	2,0	7,84	4,37	-1,53	8,34
045_B	Prins Hendrikstraat 009 N	5,0	9,69	6,14	0,30	10,17
045_C	Prins Hendrikstraat 009 N	8,0	10,38	6,79	0,98	10,85
045_D	Prins Hendrikstraat 009 N	11,0	-10,69	-14,40	-20,05	-10,23
046_A	Prins Hendrikstraat 010 N	2,0	10,26	6,77	0,87	10,75
046_B	Prins Hendrikstraat 010 N	5,0	11,71	8,13	2,30	12,17
046_C	Prins Hendrikstraat 010 N	8,0	12,56	8,94	3,15	13,02
046_D	Prins Hendrikstraat 010 N	11,0	--	--	--	--
047_A	Prins Hendrikstraat 011 N	2,0	11,92	8,44	2,53	12,41
047_B	Prins Hendrikstraat 011 N	5,0	13,62	10,05	4,21	14,09
047_C	Prins Hendrikstraat 011 N	8,0	14,60	11,00	5,19	15,06
047_D	Prins Hendrikstraat 011 N	11,0	--	--	--	--
048_A	Prins Hendrikstraat 012 N	2,0	12,22	8,74	2,84	12,72
048_B	Prins Hendrikstraat 012 N	5,0	14,41	10,85	5,00	14,88
048_C	Prins Hendrikstraat 012 N	8,0	15,35	11,75	5,94	15,81
048_D	Prins Hendrikstraat 012 N	11,0	--	--	--	--
Z048_A	Prins Hendrikstraat 012 O	2,0	12,04	8,57	2,68	12,55
Z048_B	Prins Hendrikstraat 012 O	5,0	14,37	10,83	4,99	14,85
Z048_C	Prins Hendrikstraat 012 O	8,0	15,80	12,20	6,41	16,27
Z048_D	Prins Hendrikstraat 012 O	11,0	11,63	7,95	2,27	12,09
Z051_A	Prins Hendrikstraat 013 W	2,0	8,53	5,12	-0,80	9,06
Z051_B	Prins Hendrikstraat 013 W	5,0	9,80	6,32	0,45	10,31
Z051_C	Prins Hendrikstraat 013 W	8,0	10,77	7,21	1,41	11,26
Z051_D	Prins Hendrikstraat 013 W	11,0	9,39	5,71	0,03	9,85
051_A	Prins Hendrikstraat 013 N	2,0	15,83	12,29	6,42	16,30
051_B	Prins Hendrikstraat 013 N	5,0	17,10	13,51	7,68	17,56
051_C	Prins Hendrikstraat 013 N	8,0	17,91	14,30	8,49	18,37
051_D	Prins Hendrikstraat 013 N	11,0	14,43	10,79	4,99	14,87
052_A	Prins Hendrikstraat 014 N	2,0	17,44	13,92	8,03	17,92
052_B	Prins Hendrikstraat 014 N	5,0	18,46	14,87	9,04	18,92
052_C	Prins Hendrikstraat 014 N	8,0	19,21	15,60	9,79	19,67
052_D	Prins Hendrikstraat 014 N	11,0	14,84	11,21	5,41	15,29
053_A	Prins Hendrikstraat 015 N	2,0	17,97	14,45	8,56	18,45
053_B	Prins Hendrikstraat 015 N	5,0	18,99	15,41	9,57	19,45
053_C	Prins Hendrikstraat 015 N	8,0	19,73	16,12	10,31	20,19
053_D	Prins Hendrikstraat 015 N	11,0	15,21	11,58	5,78	15,66
054_A	Prins Hendrikstraat 016 N	2,0	18,91	15,39	9,50	19,39
054_B	Prins Hendrikstraat 016 N	5,0	20,02	16,44	10,61	20,48
054_C	Prins Hendrikstraat 016 N	8,0	20,96	17,36	11,54	21,42
054_D	Prins Hendrikstraat 016 N	11,0	15,36	11,74	5,93	15,81
Z054_A	Prins Hendrikstraat 016 O	2,0	18,02	14,50	8,62	18,50
Z054_B	Prins Hendrikstraat 016 O	5,0	19,28	15,70	9,87	19,74
Z054_C	Prins Hendrikstraat 016 O	8,0	20,41	16,80	10,99	20,87
Z054_D	Prins Hendrikstraat 016 O	11,0	20,49	16,86	11,08	20,94
Z057_A	Julianastraat 001 W	3,0	--	--	--	--
Z057_B	Julianastraat 001 W	6,0	--	--	--	--
Z057_C	Julianastraat 001 W	9,0	--	--	--	--
057_A	Julianastraat 001 Z	3,0	14,04	10,48	4,64	14,51
057_B	Julianastraat 001 Z	6,0	13,54	9,96	4,14	14,01
057_C	Julianastraat 001 Z	9,0	14,27	10,68	4,87	14,74
058_A	Julianastraat 002 Z	3,0	16,15	12,56	6,74	16,61
058_B	Julianastraat 002 Z	6,0	15,53	11,93	6,12	15,99
058_C	Julianastraat 002 Z	9,0	16,21	12,60	6,80	16,67
059_A	Julianastraat 003 Z	3,0	16,34	12,75	6,93	16,80
059_B	Julianastraat 003 Z	6,0	15,79	12,19	6,38	16,25
059_C	Julianastraat 003 Z	9,0	16,54	12,94	7,13	17,00

Alle getoonde dB-waarden zijn A-gewogen

Model: Oude Uitbreiding West BC01 Sliedrecht 2021 20110630 - Oude Uitbreiding West Sliedrecht 2011 BC01 - Oude Uitbreiding West Sliedrecht
Bijdrage van Groep De Klopstraat 30 km/u op alle ontvangerpunten
Rekenmethode Wegverkeerslawaaï - RMW-2006; Periode: Alle perioden

Id	Omschrijving	Hoogte	Dag	Avond	Nacht	Lden
060_A	Julianastraat 004 Z	3,0	16,63	13,04	7,22	17,09
060_B	Julianastraat 004 Z	6,0	16,15	12,54	6,74	16,61
060_C	Julianastraat 004 Z	9,0	16,92	13,31	7,51	17,38
061_A	Julianastraat 005 Z	3,0	17,08	13,50	7,67	17,54
061_B	Julianastraat 005 Z	6,0	16,69	13,09	7,28	17,15
061_C	Julianastraat 005 Z	9,0	17,42	13,82	8,01	17,88
062_A	Julianastraat 006 Z	3,0	17,26	13,67	7,85	17,72
062_B	Julianastraat 006 Z	6,0	16,91	13,31	7,50	17,37
062_C	Julianastraat 006 Z	9,0	17,63	14,01	8,22	18,09
063_A	Julianastraat 007 Z	3,0	18,13	14,55	8,72	18,59
063_B	Julianastraat 007 Z	6,0	17,82	14,22	8,41	18,28
063_C	Julianastraat 007 Z	9,0	18,57	14,97	9,16	19,03
064_A	Julianastraat 008 Z	3,0	18,32	14,74	8,91	18,78
064_B	Julianastraat 008 Z	6,0	18,04	14,44	8,63	18,50
064_C	Julianastraat 008 Z	9,0	18,74	15,14	9,33	19,20
065_A	Julianastraat 009 Z	3,0	18,55	14,96	9,14	19,01
065_B	Julianastraat 009 Z	6,0	18,34	14,73	8,93	18,80
065_C	Julianastraat 009 Z	9,0	19,06	15,45	9,65	19,52
066_A	Julianastraat 010 Z	3,0	18,71	15,12	9,29	19,17
066_B	Julianastraat 010 Z	6,0	18,59	14,98	9,18	19,05
066_C	Julianastraat 010 Z	9,0	19,35	15,73	9,93	19,80
Z066_A	Julianastraat 010 O	3,0	14,35	10,89	4,99	14,86
Z066_B	Julianastraat 010 O	6,0	14,97	11,44	5,60	15,46
Z066_C	Julianastraat 010 O	9,0	16,04	12,47	6,67	16,52
Z069_A	Julianastraat 012 W	3,0	--	--	--	--
Z069_B	Julianastraat 012 W	6,0	--	--	--	--
Z069_C	Julianastraat 012 W	9,0	--	--	--	--
070_A	Julianastraat 012 N	3,0	17,61	14,00	8,19	18,07
070_B	Julianastraat 012 N	6,0	17,20	13,58	7,78	17,65
070_C	Julianastraat 012 N	9,0	17,89	14,26	8,46	18,34
071_A	Julianastraat 013 N	3,0	15,55	11,96	6,13	16,01
071_B	Julianastraat 013 N	6,0	15,28	11,67	5,86	15,74
071_C	Julianastraat 013 N	9,0	16,05	12,44	6,64	16,51
072_A	Julianastraat 014 N	3,0	17,53	13,94	8,11	17,99
072_B	Julianastraat 014 N	6,0	17,26	13,66	7,84	17,72
072_C	Julianastraat 014 N	9,0	18,02	14,41	8,60	18,48
073_A	Julianastraat 015 N	3,0	17,81	14,21	8,39	18,27
073_B	Julianastraat 015 N	6,0	17,62	14,01	8,20	18,08
073_C	Julianastraat 015 N	9,0	18,40	14,79	8,98	18,86
074_A	Julianastraat 016 N	3,0	20,05	16,45	10,62	20,50
074_B	Julianastraat 016 N	6,0	20,05	16,43	10,62	20,50
074_C	Julianastraat 016 N	9,0	20,72	17,10	11,29	21,17
Z074_A	Julianastraat 016 O	3,0	9,93	6,48	0,62	10,46
Z074_B	Julianastraat 016 O	6,0	12,69	9,13	3,35	13,18
Z074_C	Julianastraat 016 O	9,0	15,18	11,56	5,82	15,65
Z077_A	Julianastraat 017 W app	4,0	4,96	1,40	-4,37	5,46
Z077_B	Julianastraat 017 W app	7,0	6,90	3,26	-2,44	7,38
Z077_C	Julianastraat 017 W app	10,0	9,14	5,45	-0,22	9,60
Z077_D	Julianastraat 017 W app	13,0	10,54	6,85	1,18	11,00
077_A	Julianastraat 017 Z app	4,0	22,96	19,37	13,54	23,42
077_B	Julianastraat 017 Z app	7,0	23,88	20,29	14,47	24,34
077_C	Julianastraat 017 Z app	10,0	24,82	21,22	15,40	25,28
077_D	Julianastraat 017 Z app	13,0	25,26	21,66	15,84	25,72
078_A	Julianastraat 018 Z app	4,0	22,89	19,32	13,48	23,36
078_B	Julianastraat 018 Z app	7,0	23,87	20,30	14,46	24,34
078_C	Julianastraat 018 Z app	10,0	24,88	21,30	15,47	25,34
078_D	Julianastraat 018 Z app	13,0	25,22	21,64	15,81	25,68
079_A	Julianastraat 019 Z app	4,0	23,54	19,97	14,13	24,01
079_B	Julianastraat 019 Z app	7,0	24,59	21,02	15,18	25,06
079_C	Julianastraat 019 Z app	10,0	25,52	21,95	16,11	25,99

Alle getoonde dB-waarden zijn A-gewogen

Model: Oude Uitbreiding West BC01 Sliedrecht 2021 20110630 - Oude Uitbreiding West Sliedrecht 2011 BC01 - Oude Uitbreiding West Sliedrecht
Bijdrage van Groep De Klopstraat 30 km/u op alle ontvangerpunten
Rekenmethode Wegverkeerslawaaï - RMW-2006; Periode: Alle perioden

Id	Omschrijving	Hoogte	Dag	Avond	Nacht	Lden
079_D	Julianastraat 019 Z app	13,0	25,73	22,16	16,32	26,20
080_A	Julianastraat 020 Z app	4,0	25,33	21,77	15,92	25,80
080_B	Julianastraat 020 Z app	7,0	26,44	22,87	17,02	26,90
080_C	Julianastraat 020 Z app	10,0	27,21	23,64	17,80	27,68
080_D	Julianastraat 020 Z app	13,0	27,30	23,73	17,89	27,77
081_A	Julianastraat 021 Z app	4,0	26,79	23,22	17,37	27,25
081_B	Julianastraat 021 Z app	7,0	27,97	24,40	18,56	28,44
081_C	Julianastraat 021 Z app	10,0	28,53	24,95	19,11	28,99
081_D	Julianastraat 021 Z app	13,0	28,59	25,02	19,18	29,06
082_A	Julianastraat 022 Z app	4,0	27,60	24,04	18,19	28,07
082_B	Julianastraat 022 Z app	7,0	28,88	25,32	19,47	29,35
082_C	Julianastraat 022 Z app	10,0	29,15	25,59	19,74	29,62
082_D	Julianastraat 022 Z app	13,0	29,21	25,64	19,80	29,68
083_A	Julianastraat 023 Z app	4,0	29,32	25,77	19,91	29,79
083_B	Julianastraat 023 Z app	7,0	30,57	27,00	21,15	31,03
083_C	Julianastraat 023 Z app	10,0	30,67	27,11	21,26	31,14
083_D	Julianastraat 023 Z app	13,0	30,70	27,14	21,29	31,17
084_A	Julianastraat 024 Z app	4,0	30,77	27,23	21,36	31,24
084_B	Julianastraat 024 Z app	7,0	31,86	28,31	22,46	32,33
084_C	Julianastraat 024 Z app	10,0	31,94	28,39	22,53	32,41
084_D	Julianastraat 024 Z app	13,0	31,93	28,38	22,53	32,40
Z084_A	Julianastraat 024 Z app	4,0	32,16	28,62	22,75	32,63
Z084_B	Julianastraat 024 Z app	7,0	33,08	29,53	23,67	33,55
Z084_C	Julianastraat 024 Z app	10,0	33,18	29,63	23,77	33,65
Z084_D	Julianastraat 024 Z app	13,0	32,91	29,35	23,50	33,38
087_A	Julianastraat 026 W bebo	3,0	3,50	0,08	-5,79	4,04
087_B	Julianastraat 026 W bebo	6,0	5,65	2,07	-3,68	6,14
087_C	Julianastraat 026 W bebo	9,0	7,21	3,59	-2,13	7,69
087_D	Julianastraat 026 W bebo	12,0	--	--	--	--
087_A	Julianastraat 026 N bebo	3,0	20,32	16,74	10,90	20,78
087_B	Julianastraat 026 N bebo	6,0	21,16	17,57	11,74	21,62
087_C	Julianastraat 026 N bebo	9,0	22,03	18,43	12,61	22,49
087_D	Julianastraat 026 N bebo	12,0	22,77	19,17	13,35	23,23
088_A	Julianastraat 027 N bebo	3,0	20,36	16,79	10,94	20,82
088_B	Julianastraat 027 N bebo	6,0	21,25	17,67	11,84	21,71
088_C	Julianastraat 027 N bebo	9,0	22,16	18,57	12,75	22,62
088_D	Julianastraat 027 N bebo	12,0	22,86	19,27	13,44	23,32
089_A	Julianastraat 028 N bebo	3,0	21,01	17,44	11,59	21,47
089_B	Julianastraat 028 N bebo	6,0	21,95	18,37	12,54	22,41
089_C	Julianastraat 028 N bebo	9,0	22,90	19,31	13,48	23,36
089_D	Julianastraat 028 N bebo	12,0	23,46	19,87	14,04	23,92
090_A	Julianastraat 029 N bebo	3,0	20,25	16,70	10,84	20,72
090_B	Julianastraat 029 N bebo	6,0	21,26	17,70	11,85	21,73
090_C	Julianastraat 029 N bebo	9,0	22,28	18,71	12,87	22,75
090_D	Julianastraat 029 N bebo	12,0	22,80	19,22	13,39	23,26
091_A	Julianastraat 030 N bebo	3,0	20,46	16,92	11,06	20,94
091_B	Julianastraat 030 N bebo	6,0	21,52	17,96	12,11	21,99
091_C	Julianastraat 030 N bebo	9,0	22,58	19,01	13,17	23,05
091_D	Julianastraat 030 N bebo	12,0	22,94	19,37	13,53	23,41
092_A	Julianastraat 031 N bebo	3,0	21,00	17,47	11,60	21,48
092_B	Julianastraat 031 N bebo	6,0	22,10	18,55	12,70	22,57
092_C	Julianastraat 031 N bebo	9,0	23,19	19,63	13,79	23,66
092_D	Julianastraat 031 N bebo	12,0	23,39	19,83	13,99	23,86
093_A	Julianastraat 032 N bebo	3,0	23,00	19,45	13,59	23,47
093_B	Julianastraat 032 N bebo	6,0	24,15	20,58	14,74	24,62
093_C	Julianastraat 032 N bebo	9,0	25,18	21,61	15,76	25,64
093_D	Julianastraat 032 N bebo	12,0	25,25	21,68	15,84	25,72
094_A	Julianastraat 033 N bebo	3,0	23,20	19,65	13,79	23,67
094_B	Julianastraat 033 N bebo	6,0	24,39	20,83	14,98	24,86
094_C	Julianastraat 033 N bebo	9,0	25,32	21,76	15,91	25,79

Alle getoonde dB-waarden zijn A-gewogen

Model: Oude Uitbreiding West BC01 Sliedrecht 2021 20110630 - Oude Uitbreiding West Sliedrecht 2011 BC01 - Oude Uitbreiding West Sliedrecht
Bijdrage van Groep De Klopstraat 30 km/u op alle ontvangerpunten
Rekenmethode Wegverkeerslawaaï - RMW-2006; Periode: Alle perioden

Id	Omschrijving	Hoogte	Dag	Avond	Nacht	Lden
094_D	Julianastraat 033 N bebo	12,0	25,38	21,81	15,97	25,85
095_A	Julianastraat 034 N bebo	3,0	23,17	19,63	13,76	23,64
095_B	Julianastraat 034 N bebo	6,0	24,42	20,86	15,01	24,89
095_C	Julianastraat 034 N bebo	9,0	25,23	21,67	15,82	25,70
095_D	Julianastraat 034 N bebo	12,0	25,26	21,70	15,85	25,73
Z095_A	Julianastraat 034 O bebo	3,0	19,41	15,95	10,03	19,91
Z095_B	Julianastraat 034 O bebo	6,0	20,67	17,19	11,30	21,17
Z095_C	Julianastraat 034 O bebo	9,0	22,06	18,57	12,70	22,56
Z095_D	Julianastraat 034 O bebo	12,0	23,18	19,65	13,81	23,67
Z184_A	Middenstraat 001 N	2,0	16,59	13,07	7,18	17,07
Z184_B	Middenstraat 001 N	5,0	17,19	13,62	7,78	17,66
Z184_C	Middenstraat 001 N	8,0	17,98	14,38	8,56	18,44
Z184_D	Middenstraat 001 N	11,0	16,33	12,69	6,90	16,78
184_A	Middenstraat 001 O	2,0	11,94	8,45	2,58	12,44
184_B	Middenstraat 001 O	5,0	12,84	9,29	3,47	13,32
184_C	Middenstraat 001 O	8,0	14,47	10,86	5,09	14,94
184_D	Middenstraat 001 O	11,0	13,07	9,38	3,70	13,53
185_A	Middenstraat 002 O	2,0	11,15	7,65	1,80	11,65
185_B	Middenstraat 002 O	5,0	12,55	8,99	3,19	13,04
185_C	Middenstraat 002 O	8,0	14,68	11,08	5,30	15,15
185_D	Middenstraat 002 O	11,0	13,75	10,07	4,39	14,21
186_A	Middenstraat 003 O	2,0	11,25	7,75	1,91	11,76
186_B	Middenstraat 003 O	5,0	12,65	9,09	3,29	13,14
186_C	Middenstraat 003 O	8,0	14,85	11,26	5,48	15,33
186_D	Middenstraat 003 O	11,0	14,44	10,77	5,08	14,90
187_A	Middenstraat 004 O	2,0	11,03	7,52	1,68	11,53
187_B	Middenstraat 004 O	5,0	12,38	8,82	3,01	12,86
187_C	Middenstraat 004 O	8,0	14,55	10,97	5,18	15,03
187_D	Middenstraat 004 O	11,0	14,25	10,59	4,89	14,72
188_A	Middenstraat 005 O	2,0	15,53	12,06	6,15	16,03
188_B	Middenstraat 005 O	5,0	15,91	12,36	6,52	16,39
188_C	Middenstraat 005 O	8,0	17,12	13,54	7,73	17,59
188_D	Middenstraat 005 O	11,0	17,74	14,12	8,35	18,20
189_A	Middenstraat 006 O	2,0	10,45	6,96	1,11	10,96
189_B	Middenstraat 006 O	5,0	11,64	8,08	2,28	12,13
189_C	Middenstraat 006 O	8,0	13,45	9,86	4,08	13,93
189_D	Middenstraat 006 O	11,0	14,06	10,39	4,71	14,53
190_A	Middenstraat 007 O	2,0	15,99	12,51	6,62	16,49
190_B	Middenstraat 007 O	5,0	16,52	13,01	7,14	17,01
190_C	Middenstraat 007 O	8,0	17,60	14,07	8,22	18,09
190_D	Middenstraat 007 O	11,0	18,11	14,56	8,73	18,59
Z190_A	Middenstraat 007 Z	2,0	15,53	12,00	6,13	16,01
Z190_B	Middenstraat 007 Z	5,0	15,22	11,61	5,80	15,68
Z190_C	Middenstraat 007 Z	8,0	16,14	12,50	6,72	16,59
Z190_D	Middenstraat 007 Z	11,0	11,43	7,81	2,08	11,91
Z193_A	Middenstraat 008 N	3,0	18,09	14,52	8,68	18,56
Z193_B	Middenstraat 008 N	6,0	18,32	14,74	8,92	18,79
Z193_C	Middenstraat 008 N	9,0	19,30	15,71	9,90	19,77
193_A	Middenstraat 008 O	3,0	10,25	6,75	0,93	10,76
193_B	Middenstraat 008 O	6,0	12,27	8,73	2,93	12,77
193_C	Middenstraat 008 O	9,0	14,56	10,95	5,21	15,04
194_A	Middenstraat 009 O	3,0	15,12	11,70	5,77	15,64
194_B	Middenstraat 009 O	6,0	16,31	12,84	6,96	16,82
194_C	Middenstraat 009 O	9,0	17,65	14,13	8,29	18,14
195_A	Middenstraat 010 O	3,0	15,77	12,35	6,42	16,29
195_B	Middenstraat 010 O	6,0	16,90	13,43	7,54	17,41
195_C	Middenstraat 010 O	9,0	18,05	14,54	8,68	18,54
Z195_A	Middenstraat 010 Z	3,0	15,01	11,62	5,65	15,53
Z195_B	Middenstraat 010 Z	6,0	15,80	12,36	6,44	16,31
Z195_C	Middenstraat 010 Z	9,0	16,68	13,22	7,31	17,18

Alle getoonde dB-waarden zijn A-gewogen

Model: Oude Uitbreiding West BC01 Sliedrecht 2021 20110630 - Oude Uitbreiding West Sliedrecht 2011 BC01 - Oude Uitbreiding West Sliedrecht
Bijdrage van Groep De Klopstraat 30 km/u op alle ontvangerpunten
Rekenmethode Wegverkeerslawaaï - RMW-2006; Periode: Alle perioden

Id	Omschrijving	Hoogte	Dag	Avond	Nacht	Lden
Z198_A	Zuiderstraat 001 N app	4,0	24,01	20,46	14,60	24,48
Z198_B	Zuiderstraat 001 N app	7,0	25,20	21,65	15,79	25,67
Z198_C	Zuiderstraat 001 N app	10,0	23,02	19,44	13,60	23,48
Z198_D	Zuiderstraat 001 N app	13,0	-7,83	-11,58	-17,21	-7,39
199_A	Zuiderstraat 002 O app	4,0	32,89	29,33	23,48	33,36
199_B	Zuiderstraat 002 O app	7,0	33,83	30,26	24,41	34,29
199_C	Zuiderstraat 002 O app	10,0	33,89	30,32	24,48	34,36
199_D	Zuiderstraat 002 O app	13,0	33,47	29,90	24,06	33,94
Z201_A	Zuiderstraat 003 N	3,0	26,81	23,32	17,42	27,30
Z201_B	Zuiderstraat 003 N	6,0	28,05	24,54	18,66	28,54
Z201_C	Zuiderstraat 003 N	9,0	28,30	24,77	18,90	28,78
Z201_D	Zuiderstraat 003 N	12,0	28,25	24,72	18,85	28,73
201_A	Zuiderstraat 003 O	3,0	31,89	28,43	22,50	32,39
201_B	Zuiderstraat 003 O	6,0	33,14	29,65	23,75	33,63
201_C	Zuiderstraat 003 O	9,0	33,29	29,79	23,90	33,78
201_D	Zuiderstraat 003 O	12,0	33,26	29,76	23,87	33,75
202_A	Zuiderstraat 004 O	3,0	31,91	28,46	22,53	32,41
202_B	Zuiderstraat 004 O	6,0	33,17	29,68	23,78	33,66
202_C	Zuiderstraat 004 O	9,0	33,30	29,81	23,91	33,79
202_D	Zuiderstraat 004 O	12,0	33,31	29,81	23,92	33,80
203_A	Zuiderstraat 005 O	3,0	31,80	28,35	22,42	32,30
203_B	Zuiderstraat 005 O	6,0	33,07	29,59	23,68	33,56
203_C	Zuiderstraat 005 O	9,0	33,32	29,82	23,93	33,81
203_D	Zuiderstraat 005 O	12,0	33,60	30,09	24,20	34,08
204_A	Zuiderstraat 006 O	3,0	31,73	28,29	22,35	32,23
204_B	Zuiderstraat 006 O	6,0	33,00	29,52	23,61	33,49
204_C	Zuiderstraat 006 O	9,0	33,13	29,64	23,74	33,62
204_D	Zuiderstraat 006 O	12,0	33,35	29,85	23,96	33,84
205_A	Zuiderstraat 007 O	3,0	31,83	28,38	22,44	32,33
205_B	Zuiderstraat 007 O	6,0	33,08	29,60	23,69	33,57
205_C	Zuiderstraat 007 O	9,0	33,19	29,70	23,81	33,68
205_D	Zuiderstraat 007 O	12,0	33,41	29,91	24,02	33,90
206_A	Zuiderstraat 008 O	3,0	31,83	28,38	22,44	32,33
206_B	Zuiderstraat 008 O	6,0	33,07	29,59	23,68	33,56
206_C	Zuiderstraat 008 O	9,0	33,19	29,69	23,80	33,68
206_D	Zuiderstraat 008 O	12,0	33,41	29,91	24,02	33,90
207_A	Zuiderstraat 009 O	3,0	31,65	28,20	22,26	32,15
207_B	Zuiderstraat 009 O	6,0	32,85	29,38	23,47	33,35
207_C	Zuiderstraat 009 O	9,0	32,99	29,50	23,60	33,48
207_D	Zuiderstraat 009 O	12,0	33,22	29,72	23,83	33,71
Z207_A	Zuiderstraat 009 Z	3,0	25,56	22,12	16,17	26,06
Z207_B	Zuiderstraat 009 Z	6,0	26,89	23,42	17,50	27,38
Z207_C	Zuiderstraat 009 Z	9,0	26,88	23,41	17,50	27,38
Z207_D	Zuiderstraat 009 Z	12,0	26,83	23,35	17,44	27,32
A193_A	Middenstraat 008 O	3,0	6,82	3,38	-2,51	7,34
A193_B	Middenstraat 008 O	6,0	8,84	5,29	-0,52	9,33
A193_C	Middenstraat 008 O	9,0	10,03	6,44	0,66	10,51
A194_A	Middenstraat 009 O	3,0	5,64	2,20	-3,70	6,16
A194_B	Middenstraat 009 O	6,0	7,58	4,03	-1,79	8,06
A194_C	Middenstraat 009 O	9,0	8,28	4,69	-1,09	8,76
A195_A	Middenstraat 010 O	3,0	3,94	0,49	-5,43	4,45
A195_B	Middenstraat 010 O	6,0	5,72	2,18	-3,67	6,20
A195_C	Middenstraat 010 O	9,0	5,92	2,37	-3,47	6,40
A070_A	Julianastraat 012 N	3,0	12,84	9,45	3,49	13,37
A070_B	Julianastraat 012 N	6,0	13,40	9,94	4,04	13,91
A070_C	Julianastraat 012 N	9,0	14,19	10,71	4,83	14,69
A071_A	Julianastraat 013 N	3,0	10,57	7,17	1,24	11,10
A071_B	Julianastraat 013 N	6,0	11,32	7,83	1,97	11,82
A071_C	Julianastraat 013 N	9,0	12,50	8,99	3,15	13,00
A072_A	Julianastraat 014 N	3,0	7,00	3,56	-2,30	7,53

Alle getoonde dB-waarden zijn A-gewogen

Model: Oude Uitbreiding West BC01 Sliedrecht 2021 20110630 - Oude Uitbreiding West Sliedrecht 2011 BC01 - Oude Uitbreiding West Sliedrecht
Bijdrage van Groep De Klopstraat 30 km/u op alle ontvangerpunten
Rekenmethode Wegverkeerslawaaï - RMW-2006; Periode: Alle perioden

Id	Omschrijving	Hoogte	Dag	Avond	Nacht	Lden
A072_B	Julianastraat 014 N	6,0	8,24	4,69	-1,08	8,74
A072_C	Julianastraat 014 N	9,0	10,66	7,09	1,32	11,15
A073_A	Julianastraat 015 N	3,0	6,71	3,31	-2,57	7,26
A073_B	Julianastraat 015 N	6,0	8,53	4,98	-0,80	9,03
A073_C	Julianastraat 015 N	9,0	11,29	7,73	1,95	11,78
A074_A	Julianastraat 016 N	3,0	6,02	2,64	-3,26	6,57
A074_B	Julianastraat 016 N	6,0	8,76	5,22	-0,56	9,26
A074_C	Julianastraat 016 N	9,0	11,59	8,02	2,25	12,08
A002_A	AW de Landgraafstraat 001 O	3,0	5,31	1,84	-4,00	5,83
A002_B	AW de Landgraafstraat 001 O	6,0	6,41	2,87	-2,91	6,91
A002_C	AW de Landgraafstraat 001 O	9,0	8,08	4,42	-1,28	8,55
A003_A	AW de Landgraafstraat 002 O	3,0	6,90	3,42	-2,41	7,42
A003_B	AW de Landgraafstraat 002 O	6,0	7,65	4,05	-1,69	8,13
A003_C	AW de Landgraafstraat 002 O	9,0	9,11	5,45	-0,24	9,58
A004_A	AW de Landgraafstraat 003 O	3,0	6,99	3,51	-2,32	7,51
A004_B	AW de Landgraafstraat 003 O	6,0	7,95	4,34	-1,38	8,44
A004_C	AW de Landgraafstraat 003 O	9,0	9,58	5,92	0,23	10,05
A005_A	AW de Landgraafstraat 004 O	3,0	7,43	3,98	-1,87	7,96
A005_B	AW de Landgraafstraat 004 O	6,0	8,83	5,23	-0,50	9,32
A005_C	AW de Landgraafstraat 004 O	9,0	10,87	7,22	1,51	11,34
A006_A	AW de Landgraafstraat 005 O	3,0	7,22	3,76	-2,09	7,74
A006_B	AW de Landgraafstraat 005 O	6,0	9,00	5,38	-0,34	9,48
A006_C	AW de Landgraafstraat 005 O	9,0	11,67	7,99	2,30	12,13
A037_A	Prins Hendrikstraat 001 N	2,0	7,84	4,39	-1,47	8,37
A037_B	Prins Hendrikstraat 001 N	5,0	8,61	5,02	-0,73	9,10
A037_C	Prins Hendrikstraat 001 N	8,0	9,85	6,20	0,49	10,32
A037_D	Prins Hendrikstraat 001 N	11,0	9,66	6,00	0,30	10,13
A038_A	Prins Hendrikstraat 002 N	2,0	7,80	4,36	-1,50	8,33
A038_B	Prins Hendrikstraat 002 N	5,0	8,45	4,86	-0,88	8,94
A038_C	Prins Hendrikstraat 002 N	8,0	9,58	5,92	0,23	10,05
A038_D	Prins Hendrikstraat 002 N	11,0	9,40	5,72	0,04	9,86
A039_A	Prins Hendrikstraat 003 N	2,0	7,63	4,18	-1,67	8,16
A039_B	Prins Hendrikstraat 003 N	5,0	8,34	4,74	-1,00	8,82
A039_C	Prins Hendrikstraat 003 N	8,0	9,58	5,92	0,22	10,05
A039_D	Prins Hendrikstraat 003 N	11,0	11,52	7,85	2,14	11,98
A040_A	Prins Hendrikstraat 004 N	2,0	7,51	4,06	-1,79	8,04
A040_B	Prins Hendrikstraat 004 N	5,0	8,22	4,61	-1,12	8,70
A040_C	Prins Hendrikstraat 004 N	8,0	9,45	5,78	0,09	9,91
A040_D	Prins Hendrikstraat 004 N	11,0	11,34	7,66	1,97	11,80
A041_A	Prins Hendrikstraat 005 N	2,0	7,28	3,83	-2,02	7,81
A041_B	Prins Hendrikstraat 005 N	5,0	7,98	4,39	-1,36	8,47
A041_C	Prins Hendrikstraat 005 N	8,0	9,34	5,68	-0,02	9,81
A041_D	Prins Hendrikstraat 005 N	11,0	11,16	7,49	1,79	11,62
A042_A	Prins Hendrikstraat 006 N	2,0	7,36	3,91	-1,94	7,89
A042_B	Prins Hendrikstraat 006 N	5,0	7,92	4,33	-1,42	8,41
A042_C	Prins Hendrikstraat 006 N	8,0	9,09	5,44	-0,26	9,56
A042_D	Prins Hendrikstraat 006 N	11,0	10,50	6,82	1,14	10,96
A043_A	Prins Hendrikstraat 007 N	2,0	7,37	3,92	-1,93	7,90
A043_B	Prins Hendrikstraat 007 N	5,0	7,95	4,36	-1,39	8,44
A043_C	Prins Hendrikstraat 007 N	8,0	9,20	5,54	-0,15	9,67
A043_D	Prins Hendrikstraat 007 N	11,0	10,64	6,96	1,28	11,10
A044_A	Prins Hendrikstraat 008 N	2,0	7,45	4,01	-1,85	7,98
A044_B	Prins Hendrikstraat 008 N	5,0	8,24	4,66	-1,09	8,73
A044_C	Prins Hendrikstraat 008 N	8,0	9,61	5,97	0,26	10,08
A044_D	Prins Hendrikstraat 008 N	11,0	11,31	7,66	1,95	11,78
A045_A	Prins Hendrikstraat 009 N	2,0	7,27	3,84	-2,02	7,81
A045_B	Prins Hendrikstraat 009 N	5,0	8,36	4,78	-0,97	8,85
A045_C	Prins Hendrikstraat 009 N	8,0	9,85	6,20	0,50	10,32
A045_D	Prins Hendrikstraat 009 N	11,0	11,42	7,76	2,06	11,89
A046_A	Prins Hendrikstraat 010 N	2,0	7,46	4,02	-1,84	7,99

Alle getoonde dB-waarden zijn A-gewogen

Model: Oude Uitbreiding West BC01 Sliedrecht 2021 20110630 - Oude Uitbreiding West Sliedrecht 2011 BC01 - Oude Uitbreiding West Sliedrecht
Bijdrage van Groep De Klopstraat 30 km/u op alle ontvangerpunten
Rekenmethode Wegverkeerslawaaï - RMW-2006; Periode: Alle perioden

Id	Omschrijving	Hoogte	Dag	Avond	Nacht	Lden
A046_B	Prins Hendrikstraat 010 N	5,0	8,86	5,29	-0,47	9,35
A046_C	Prins Hendrikstraat 010 N	8,0	10,48	6,84	1,13	10,95
A046_D	Prins Hendrikstraat 010 N	11,0	12,48	8,84	3,12	12,95
A047_A	Prins Hendrikstraat 011 N	2,0	6,51	3,08	-2,79	7,04
A047_B	Prins Hendrikstraat 011 N	5,0	7,88	4,37	-1,43	8,39
A047_C	Prins Hendrikstraat 011 N	8,0	10,03	6,38	0,68	10,50
A047_D	Prins Hendrikstraat 011 N	11,0	11,69	8,02	2,33	12,15
A048_A	Prins Hendrikstraat 012 N	2,0	6,19	2,77	-3,11	6,73
A048_B	Prins Hendrikstraat 012 N	5,0	7,62	4,11	-1,70	8,13
A048_C	Prins Hendrikstraat 012 N	8,0	10,49	6,86	1,14	10,97
A048_D	Prins Hendrikstraat 012 N	11,0	12,70	9,05	3,34	13,17
A184_A	Middenstraat 001 O	2,0	1,50	-1,94	-7,81	2,03
A184_B	Middenstraat 001 O	5,0	4,67	1,16	-4,70	5,16
A184_C	Middenstraat 001 O	8,0	4,60	1,05	-4,78	5,08
A184_D	Middenstraat 001 O	11,0	-2,40	-6,05	-11,74	-1,93
A185_A	Middenstraat 002 O	2,0	1,58	-1,86	-7,74	2,11
A185_B	Middenstraat 002 O	5,0	4,57	1,07	-4,79	5,07
A185_C	Middenstraat 002 O	8,0	4,50	0,95	-4,88	4,98
A185_D	Middenstraat 002 O	11,0	-2,23	-5,89	-11,58	-1,76
A186_A	Middenstraat 003 O	2,0	1,85	-1,61	-7,47	2,37
A186_B	Middenstraat 003 O	5,0	4,66	1,14	-4,70	5,15
A186_C	Middenstraat 003 O	8,0	4,64	1,08	-4,73	5,12
A186_D	Middenstraat 003 O	11,0	-0,68	-4,43	-10,05	-0,24
A187_A	Middenstraat 004 O	2,0	1,67	-1,77	-7,64	2,20
A187_B	Middenstraat 004 O	5,0	4,65	1,12	-4,71	5,14
A187_C	Middenstraat 004 O	8,0	5,55	1,95	-3,83	6,02
A187_D	Middenstraat 004 O	11,0	2,86	-0,89	-6,55	3,29
A188_A	Middenstraat 005 O	2,0	3,32	-0,10	-5,98	3,86
A188_B	Middenstraat 005 O	5,0	5,62	2,09	-3,74	6,11
A188_C	Middenstraat 005 O	8,0	6,23	2,65	-3,13	6,71
A188_D	Middenstraat 005 O	11,0	-3,27	-7,04	-12,64	-2,83
A189_A	Middenstraat 006 O	2,0	5,31	1,85	-4,00	5,83
A189_B	Middenstraat 006 O	5,0	7,01	3,46	-2,34	7,50
A189_C	Middenstraat 006 O	8,0	8,11	4,51	-1,24	8,59
A189_D	Middenstraat 006 O	11,0	-7,70	-11,36	-17,05	-7,23
A190_A	Middenstraat 007 O	2,0	9,01	5,56	-0,35	9,52
A190_B	Middenstraat 007 O	5,0	9,22	5,72	-0,15	9,72
A190_C	Middenstraat 007 O	8,0	10,12	6,57	0,74	10,60
A190_D	Middenstraat 007 O	11,0	--	--	--	--
A057_A	Julianastraat 001 Z	3,0	4,65	1,17	-4,66	5,17
A057_B	Julianastraat 001 Z	6,0	5,38	1,76	-3,96	5,86
A057_C	Julianastraat 001 Z	9,0	6,57	2,88	-2,79	7,03
A058_A	Julianastraat 002 Z	3,0	5,02	1,54	-4,30	5,54
A058_B	Julianastraat 002 Z	6,0	5,76	2,13	-3,58	6,24
A058_C	Julianastraat 002 Z	9,0	7,09	3,40	-2,27	7,55
A059_A	Julianastraat 003 Z	3,0	4,93	1,45	-4,39	5,45
A059_B	Julianastraat 003 Z	6,0	5,62	2,00	-3,72	6,10
A059_C	Julianastraat 003 Z	9,0	6,86	3,18	-2,50	7,32
A060_A	Julianastraat 004 Z	3,0	5,37	1,90	-3,94	5,89
A060_B	Julianastraat 004 Z	6,0	5,97	2,35	-3,37	6,45
A060_C	Julianastraat 004 Z	9,0	7,25	3,58	-2,11	7,71
A061_A	Julianastraat 005 Z	3,0	5,31	1,83	-4,00	5,83
A061_B	Julianastraat 005 Z	6,0	6,03	2,40	-3,31	6,51
A061_C	Julianastraat 005 Z	9,0	7,07	3,40	-2,28	7,54
A062_A	Julianastraat 006 Z	3,0	5,82	2,34	-3,49	6,34
A062_B	Julianastraat 006 Z	6,0	6,61	2,98	-2,73	7,09
A062_C	Julianastraat 006 Z	9,0	7,81	4,13	-1,55	8,27
A063_A	Julianastraat 007 Z	3,0	6,17	2,69	-3,14	6,69
A063_B	Julianastraat 007 Z	6,0	7,14	3,52	-2,20	7,62
A063_C	Julianastraat 007 Z	9,0	8,82	5,13	-0,55	9,28

Alle getoonde dB-waarden zijn A-gewogen

Model: Oude Uitbreiding West BC01 Sliedrecht 2021 20110630 - Oude Uitbreiding West Sliedrecht 2011 BC01 - Oude Uitbreiding West Sliedrecht
Bijdrage van Groep De Klopstraat 30 km/u op alle ontvangerpunten
Rekenmethode Wegverkeerslawaaï - RMW-2006; Periode: Alle perioden

Id	Omschrijving	Hoogte	Dag	Avond	Nacht	Lden
A064_A	Julianastraat 008 Z	3,0	5,36	1,88	-3,95	5,88
A064_B	Julianastraat 008 Z	6,0	6,56	2,93	-2,78	7,04
A064_C	Julianastraat 008 Z	9,0	8,28	4,59	-1,08	8,74
A065_A	Julianastraat 009 Z	3,0	4,86	1,39	-4,44	5,39
A065_B	Julianastraat 009 Z	6,0	6,47	2,85	-2,87	6,95
A065_C	Julianastraat 009 Z	9,0	8,24	4,54	-1,13	8,69
A066_A	Julianastraat 010 Z	3,0	8,07	4,60	-1,29	8,58
A066_B	Julianastraat 010 Z	6,0	10,12	6,57	0,75	10,60
A066_C	Julianastraat 010 Z	9,0	11,08	7,45	1,69	11,54
A051_A	Prins Hendrikstraat 013 N	2,0	9,01	5,57	-0,29	9,54
A051_B	Prins Hendrikstraat 013 N	5,0	10,36	6,82	1,04	10,86
A051_C	Prins Hendrikstraat 013 N	8,0	12,57	8,97	3,23	13,05
A051_D	Prins Hendrikstraat 013 N	11,0	14,74	11,08	5,39	15,21
A052_A	Prins Hendrikstraat 014 N	2,0	9,17	5,72	-0,14	9,70
A052_B	Prins Hendrikstraat 014 N	5,0	10,53	6,98	1,21	11,03
A052_C	Prins Hendrikstraat 014 N	8,0	12,75	9,13	3,41	13,23
A052_D	Prins Hendrikstraat 014 N	11,0	15,00	11,34	5,65	15,47
A053_A	Prins Hendrikstraat 015 N	2,0	9,20	5,75	-0,11	9,73
A053_B	Prins Hendrikstraat 015 N	5,0	10,56	7,02	1,24	11,06
A053_C	Prins Hendrikstraat 015 N	8,0	12,86	9,25	3,52	13,34
A053_D	Prins Hendrikstraat 015 N	11,0	15,33	11,67	5,98	15,80
A054_A	Prins Hendrikstraat 016 N	2,0	9,13	5,67	-0,19	9,65
A054_B	Prins Hendrikstraat 016 N	5,0	10,52	6,97	1,19	11,02
A054_C	Prins Hendrikstraat 016 N	8,0	12,84	9,24	3,51	13,33
A054_D	Prins Hendrikstraat 016 N	11,0	15,50	11,84	6,15	15,97
A009_A	AW de Landgraafstraat 006 W app	3,0	16,65	13,12	7,26	17,13
A009_B	AW de Landgraafstraat 006 W app	6,0	16,41	12,83	7,02	16,88
A009_C	AW de Landgraafstraat 006 W app	9,0	17,22	13,62	7,82	17,68
A009_D	AW de Landgraafstraat 006 W app	12,0	18,86	15,29	9,46	19,33
A009_E	AW de Landgraafstraat 006 W app	15,0	19,76	16,17	10,35	20,22
A010_A	AW de Landgraafstraat 007 W app	3,0	12,15	8,72	2,81	12,67
A010_B	AW de Landgraafstraat 007 W app	6,0	12,65	9,13	3,30	13,15
A010_C	AW de Landgraafstraat 007 W app	9,0	13,91	10,36	4,55	14,40
A010_D	AW de Landgraafstraat 007 W app	12,0	16,19	12,63	6,81	16,67
A010_E	AW de Landgraafstraat 007 W app	15,0	16,83	13,27	7,45	17,31
A013_A	Havenstraat 002 Z app	3,0	8,26	4,77	-1,05	8,78
A013_B	Havenstraat 002 Z app	6,0	9,10	5,47	-0,25	9,58
A013_C	Havenstraat 002 Z app	9,0	11,16	7,49	1,79	11,62
A013_D	Havenstraat 002 Z app	12,0	14,64	11,05	5,25	15,11
A013_E	Havenstraat 002 Z app	15,0	15,83	12,24	6,43	16,30
A014_A	Havenstraat 003 Z app	3,0	10,85	7,41	1,52	11,37
A014_B	Havenstraat 003 Z app	6,0	11,63	8,09	2,28	12,12
A014_C	Havenstraat 003 Z app	9,0	13,25	9,67	3,88	13,73
A014_D	Havenstraat 003 Z app	12,0	15,25	11,69	5,86	15,73
A014_E	Havenstraat 003 Z app	15,0	15,98	12,41	6,59	16,45
A015_A	Havenstraat 004 Z app	3,0	10,86	7,43	1,52	11,38
A015_B	Havenstraat 004 Z app	6,0	11,73	8,20	2,38	12,23
A015_C	Havenstraat 004 Z app	9,0	13,37	9,80	4,00	13,85
A015_D	Havenstraat 004 Z app	12,0	14,55	11,02	5,18	15,04
A015_E	Havenstraat 004 Z app	15,0	15,49	11,94	6,11	15,97
A016_A	Havenstraat 005 Z app	3,0	11,54	8,11	2,20	12,06
A016_B	Havenstraat 005 Z app	6,0	12,24	8,73	2,89	12,74
A016_C	Havenstraat 005 Z app	9,0	13,66	10,09	4,30	14,14
A016_D	Havenstraat 005 Z app	12,0	14,66	11,11	5,29	15,14
A016_E	Havenstraat 005 Z app	15,0	15,82	12,25	6,45	16,30
A017_A	Havenstraat 006 Z app	3,0	11,75	8,33	2,42	12,28
A017_B	Havenstraat 006 Z app	6,0	12,50	8,99	3,15	13,00
A017_C	Havenstraat 006 Z app	9,0	13,77	10,22	4,41	14,26
A017_D	Havenstraat 006 Z app	12,0	14,29	10,73	4,93	14,78
A017_E	Havenstraat 006 Z app	15,0	15,67	12,09	6,30	16,15

Alle getoonde dB-waarden zijn A-gewogen

Model: Oude Uitbreiding West BC01 Sliedrecht 2021 20110630 - Oude Uitbreiding West Sliedrecht 2011 BC01 - Oude Uitbreiding West Sliedrecht
Bijdrage van Groep De Klopstraat 30 km/u op alle ontvangerpunten
Rekenmethode Wegverkeerslawaaï - RMW-2006; Periode: Alle perioden

Id	Omschrijving	Hoogte	Dag	Avond	Nacht	Lden
A018_A	Havenstraat 007 Z app	3,0	12,08	8,66	2,75	12,61
A018_B	Havenstraat 007 Z app	6,0	13,01	9,49	3,66	13,51
A018_C	Havenstraat 007 Z app	9,0	14,37	10,81	5,01	14,86
A018_D	Havenstraat 007 Z app	12,0	14,91	11,35	5,55	15,40
A018_E	Havenstraat 007 Z app	15,0	16,22	12,65	6,85	16,70
A019_A	Havenstraat 008 Z app	3,0	12,92	9,49	3,58	13,44
A019_B	Havenstraat 008 Z app	6,0	14,13	10,61	4,77	14,62
A019_C	Havenstraat 008 Z app	9,0	15,31	11,75	5,94	15,79
A019_D	Havenstraat 008 Z app	12,0	15,38	11,82	6,02	15,87
A019_E	Havenstraat 008 Z app	15,0	16,67	13,10	7,31	17,15
A020_A	Havenstraat 009 Z app	3,0	14,12	10,71	4,77	14,64
A020_B	Havenstraat 009 Z app	6,0	15,07	11,59	5,71	15,57
A020_C	Havenstraat 009 Z app	9,0	16,32	12,80	6,96	16,81
A020_D	Havenstraat 009 Z app	12,0	17,09	13,56	7,73	17,58
A020_E	Havenstraat 009 Z app	15,0	18,13	14,59	8,77	18,62
A077_A	Julianastraat 017 Z app	4,0	16,53	12,99	7,11	17,00
A077_B	Julianastraat 017 Z app	7,0	17,45	13,87	8,04	17,91
A077_C	Julianastraat 017 Z app	10,0	18,21	14,61	8,80	18,67
A077_D	Julianastraat 017 Z app	13,0	18,49	14,89	9,08	18,95
A078_A	Julianastraat 018 Z app	4,0	17,28	13,75	7,87	17,76
A078_B	Julianastraat 018 Z app	7,0	18,24	14,66	8,82	18,70
A078_C	Julianastraat 018 Z app	10,0	19,04	15,45	9,62	19,50
A078_D	Julianastraat 018 Z app	13,0	18,74	15,15	9,33	19,20
A079_A	Julianastraat 019 Z app	4,0	18,01	14,48	8,60	18,49
A079_B	Julianastraat 019 Z app	7,0	18,96	15,39	9,55	19,43
A079_C	Julianastraat 019 Z app	10,0	19,75	16,17	10,33	20,21
A079_D	Julianastraat 019 Z app	13,0	18,44	14,84	9,02	18,90
A080_A	Julianastraat 020 Z app	4,0	18,59	15,08	9,19	19,07
A080_B	Julianastraat 020 Z app	7,0	19,65	16,10	10,25	20,12
A080_C	Julianastraat 020 Z app	10,0	18,56	15,00	9,15	19,03
A080_D	Julianastraat 020 Z app	13,0	14,78	11,16	5,37	15,24
A081_A	Julianastraat 021 Z app	4,0	17,87	14,38	8,48	18,36
A081_B	Julianastraat 021 Z app	7,0	18,94	15,41	9,54	19,42
A081_C	Julianastraat 021 Z app	10,0	17,59	14,06	8,20	18,07
A081_D	Julianastraat 021 Z app	13,0	7,85	4,10	-1,53	8,29
A082_A	Julianastraat 022 Z app	4,0	16,68	13,22	7,31	17,18
A082_B	Julianastraat 022 Z app	7,0	17,79	14,29	8,40	18,28
A082_C	Julianastraat 022 Z app	10,0	14,48	10,97	5,11	14,97
A082_D	Julianastraat 022 Z app	13,0	8,45	4,69	-0,94	8,88
A083_A	Julianastraat 023 Z app	4,0	13,56	10,09	4,19	14,06
A083_B	Julianastraat 023 Z app	7,0	15,36	11,84	5,98	15,85
A083_C	Julianastraat 023 Z app	10,0	9,69	6,07	0,31	10,16
A083_D	Julianastraat 023 Z app	13,0	7,49	3,73	-1,89	7,93
A198_A	Zuiderstraat 001 W app	4,0	13,53	10,07	4,17	14,04
A198_B	Zuiderstraat 001 W app	7,0	15,41	11,90	6,03	15,90
A198_C	Zuiderstraat 001 W app	10,0	7,21	3,53	-2,14	7,68
A198_D	Zuiderstraat 001 W app	13,0	8,67	4,97	-0,69	9,13
A199_A	Zuiderstraat 002 O app	4,0	12,31	8,85	2,95	12,82
A199_B	Zuiderstraat 002 O app	7,0	14,16	10,65	4,78	14,65
A199_C	Zuiderstraat 002 O app	10,0	5,54	1,87	-3,81	6,01
A199_D	Zuiderstraat 002 O app	13,0	7,67	3,98	-1,70	8,13
A023_A	Havenstraat 010 Z	3,0	17,07	13,68	7,72	17,60
A023_B	Havenstraat 010 Z	6,0	18,03	14,58	8,67	18,54
A023_C	Havenstraat 010 Z	9,0	19,10	15,62	9,74	19,60
A023_D	Havenstraat 010 Z	12,0	20,02	16,52	10,65	20,52
A024_A	Havenstraat 011 Z	3,0	16,85	13,45	7,49	17,37
A024_B	Havenstraat 011 Z	6,0	17,87	14,42	8,51	18,38
A024_C	Havenstraat 011 Z	9,0	19,02	15,54	9,66	19,52
A024_D	Havenstraat 011 Z	12,0	19,91	16,42	10,55	20,41
A025_A	Havenstraat 012 Z	3,0	17,03	13,63	7,68	17,55

Alle getoonde dB-waarden zijn A-gewogen

Model: Oude Uitbreiding West BC01 Sliedrecht 2021 20110630 - Oude Uitbreiding West Sliedrecht 2011 BC01 - Oude Uitbreiding West Sliedrecht
Bijdrage van Groep De Klopstraat 30 km/u op alle ontvangerpunten
Rekenmethode Wegverkeerslawaaï - RMW-2006; Periode: Alle perioden

Id	Omschrijving	Hoogte	Dag	Avond	Nacht	Lden
A025_B	Havenstraat 012 Z	6,0	18,10	14,65	8,74	18,61
A025_C	Havenstraat 012 Z	9,0	19,28	15,80	9,92	19,78
A025_D	Havenstraat 012 Z	12,0	20,08	16,58	10,71	20,58
A026_A	Havenstraat 013 Z	3,0	18,28	14,88	8,92	18,80
A026_B	Havenstraat 013 Z	6,0	19,36	15,91	9,99	19,87
A026_C	Havenstraat 013 Z	9,0	20,51	17,04	11,14	21,01
A026_D	Havenstraat 013 Z	12,0	21,19	17,70	11,82	21,69
A027_A	Havenstraat 014 Z	3,0	18,95	15,55	9,59	19,47
A027_B	Havenstraat 014 Z	6,0	20,08	16,63	10,72	20,59
A027_C	Havenstraat 014 Z	9,0	21,28	17,81	11,91	21,78
A027_D	Havenstraat 014 Z	12,0	21,78	18,29	12,41	22,28
A028_A	Havenstraat 015 Z	3,0	20,06	16,66	10,70	20,58
A028_B	Havenstraat 015 Z	6,0	21,24	17,80	11,87	21,75
A028_C	Havenstraat 015 Z	9,0	22,37	18,91	13,00	22,87
A028_D	Havenstraat 015 Z	12,0	22,80	19,32	13,43	23,30
A029_A	Havenstraat 016 Z	3,0	21,00	17,60	11,63	21,52
A029_B	Havenstraat 016 Z	6,0	22,12	18,68	12,75	22,63
A029_C	Havenstraat 016 Z	9,0	23,13	19,67	13,76	23,63
A029_D	Havenstraat 016 Z	12,0	23,45	19,97	14,08	23,95
A030_A	Havenstraat 017 Z	3,0	22,16	18,76	12,79	22,68
A030_B	Havenstraat 017 Z	6,0	23,39	19,95	14,02	23,90
A030_C	Havenstraat 017 Z	9,0	24,28	20,81	14,90	24,78
A030_D	Havenstraat 017 Z	12,0	24,59	21,11	15,22	25,09
A031_A	Havenstraat 018 Z	3,0	23,10	19,70	13,73	23,62
A031_B	Havenstraat 018 Z	6,0	24,45	21,00	15,08	24,96
A031_C	Havenstraat 018 Z	9,0	25,17	21,71	15,80	25,67
A031_D	Havenstraat 018 Z	12,0	25,43	21,95	16,06	25,93
A032_A	Havenstraat 019 Z	3,0	23,97	20,56	14,60	24,48
A032_B	Havenstraat 019 Z	6,0	25,41	21,96	16,04	25,92
A032_C	Havenstraat 019 Z	9,0	25,88	22,41	16,50	26,38
A032_D	Havenstraat 019 Z	12,0	26,16	22,68	16,78	26,66
A033_A	Havenstraat 020 Z	3,0	25,39	21,97	16,01	25,90
A033_B	Havenstraat 020 Z	6,0	26,90	23,45	17,52	27,40
A033_C	Havenstraat 020 Z	9,0	27,17	23,70	17,79	27,67
A033_D	Havenstraat 020 Z	12,0	27,37	23,89	17,99	27,87
A034_A	Havenstraat 021 Z	3,0	28,61	25,19	19,23	29,12
A034_B	Havenstraat 021 Z	6,0	30,01	26,55	20,63	30,51
A034_C	Havenstraat 021 Z	9,0	30,25	26,78	20,87	30,75
A034_D	Havenstraat 021 Z	12,0	30,29	26,82	20,91	30,79
A201_A	Zuiderstraat 003 O	3,0	13,98	10,47	4,60	14,47
A201_B	Zuiderstraat 003 O	6,0	15,31	11,75	5,92	15,79
A201_C	Zuiderstraat 003 O	9,0	16,72	13,14	7,33	17,19
A201_D	Zuiderstraat 003 O	12,0	17,40	13,80	8,02	17,87
A202_A	Zuiderstraat 004 O	3,0	6,90	3,45	-2,40	7,43
A202_B	Zuiderstraat 004 O	6,0	9,36	5,86	0,05	9,88
A202_C	Zuiderstraat 004 O	9,0	11,84	8,27	2,51	12,33
A202_D	Zuiderstraat 004 O	12,0	13,19	9,57	3,85	13,67
A203_A	Zuiderstraat 005 O	3,0	3,99	0,57	-5,31	4,53
A203_B	Zuiderstraat 005 O	6,0	6,29	2,82	-3,01	6,82
A203_C	Zuiderstraat 005 O	9,0	8,87	5,31	-0,46	9,37
A203_D	Zuiderstraat 005 O	12,0	9,98	6,38	0,64	10,46
A204_A	Zuiderstraat 006 O	3,0	6,04	2,65	-3,30	6,57
A204_B	Zuiderstraat 006 O	6,0	6,56	3,10	-2,79	7,07
A204_C	Zuiderstraat 006 O	9,0	7,58	4,08	-1,77	8,08
A204_D	Zuiderstraat 006 O	12,0	6,68	3,19	-2,68	7,18
A205_A	Zuiderstraat 007 O	3,0	6,17	2,78	-3,16	6,70
A205_B	Zuiderstraat 007 O	6,0	6,64	3,17	-2,71	7,15
A205_C	Zuiderstraat 007 O	9,0	7,67	4,16	-1,68	8,17
A205_D	Zuiderstraat 007 O	12,0	6,69	3,20	-2,67	7,19
A206_A	Zuiderstraat 008 O	3,0	6,20	2,81	-3,13	6,73

Alle getoonde dB-waarden zijn A-gewogen

Model: Oude Uitbreiding West BC01 Sliedrecht 2021 20110630 - Oude Uitbreiding West Sliedrecht 2011 BC01 - Oude Uitbreiding West Sliedrecht
Bijdrage van Groep De Klopstraat 30 km/u op alle ontvangerpunten
Rekenmethode Wegverkeerslawaaï - RMW-2006; Periode: Alle perioden

Id	Omschrijving	Hoogte	Dag	Avond	Nacht	Lden
A206_B	Zuiderstraat 008 O	6,0	6,66	3,20	-2,68	7,17
A206_C	Zuiderstraat 008 O	9,0	7,68	4,18	-1,67	8,18
A206_D	Zuiderstraat 008 O	12,0	6,67	3,18	-2,69	7,17
A207_A	Zuiderstraat 009 O	3,0	3,15	-0,29	-6,15	3,68
A207_B	Zuiderstraat 009 O	6,0	3,95	0,41	-5,37	4,45
A207_C	Zuiderstraat 009 O	9,0	5,42	1,83	-3,92	5,91
A207_D	Zuiderstraat 009 O	12,0	3,01	-0,63	-6,33	3,49
A087_A	Julianastraat 026 Z bebo	3,0	15,83	12,44	6,48	16,36
A087_B	Julianastraat 026 Z bebo	6,0	16,88	13,43	7,52	17,39
A087_C	Julianastraat 026 Z bebo	9,0	17,99	14,52	8,63	18,50
A087_D	Julianastraat 026 Z bebo	12,0	19,01	15,52	9,64	19,51
A088_A	Julianastraat 027 Z bebo	3,0	16,12	12,72	6,76	16,64
A088_B	Julianastraat 027 Z bebo	6,0	17,22	13,78	7,86	17,73
A088_C	Julianastraat 027 Z bebo	9,0	18,37	14,90	9,00	18,87
A088_D	Julianastraat 027 Z bebo	12,0	19,31	15,83	9,95	19,81
A089_A	Julianastraat 028 Z bebo	3,0	16,17	12,77	6,81	16,69
A089_B	Julianastraat 028 Z bebo	6,0	17,34	13,89	7,98	17,85
A089_C	Julianastraat 028 Z bebo	9,0	18,55	15,07	9,19	19,05
A089_D	Julianastraat 028 Z bebo	12,0	19,45	15,96	10,09	19,95
A090_A	Julianastraat 029 Z bebo	3,0	15,63	12,22	6,28	16,15
A090_B	Julianastraat 029 Z bebo	6,0	16,90	13,44	7,54	17,41
A090_C	Julianastraat 029 Z bebo	9,0	18,22	14,73	8,86	18,72
A090_D	Julianastraat 029 Z bebo	12,0	19,17	15,66	9,80	19,66
A091_A	Julianastraat 030 Z bebo	3,0	14,62	11,21	5,26	15,14
A091_B	Julianastraat 030 Z bebo	6,0	16,01	12,55	6,65	16,52
A091_C	Julianastraat 030 Z bebo	9,0	17,46	13,97	8,11	17,96
A091_D	Julianastraat 030 Z bebo	12,0	18,52	15,01	9,16	19,02
A092_A	Julianastraat 031 Z bebo	3,0	14,86	11,45	5,51	15,38
A092_B	Julianastraat 031 Z bebo	6,0	16,31	12,85	6,96	16,82
A092_C	Julianastraat 031 Z bebo	9,0	17,80	14,31	8,45	18,30
A092_D	Julianastraat 031 Z bebo	12,0	18,87	15,35	9,51	19,36
A093_A	Julianastraat 032 Z bebo	3,0	15,04	11,64	5,69	15,56
A093_B	Julianastraat 032 Z bebo	6,0	16,50	13,05	7,15	17,01
A093_C	Julianastraat 032 Z bebo	9,0	18,03	14,54	8,67	18,53
A093_D	Julianastraat 032 Z bebo	12,0	19,19	15,67	9,83	19,68
A094_A	Julianastraat 033 Z bebo	3,0	13,91	10,51	4,57	14,44
A094_B	Julianastraat 033 Z bebo	6,0	15,52	12,07	6,18	16,04
A094_C	Julianastraat 033 Z bebo	9,0	17,32	13,82	7,97	17,82
A094_D	Julianastraat 033 Z bebo	12,0	18,92	15,38	9,56	19,41
A095_A	Julianastraat 034 Z bebo	3,0	9,24	5,80	-0,07	9,77
A095_B	Julianastraat 034 Z bebo	6,0	12,00	8,53	2,69	12,52
A095_C	Julianastraat 034 Z bebo	9,0	14,90	11,36	5,58	15,40
A095_D	Julianastraat 034 Z bebo	12,0	17,42	13,83	8,08	17,91
198_A	Zuiderstraat 001 O app	4,0	32,54	28,97	23,13	33,01
198_B	Zuiderstraat 001 O app	7,0	33,58	30,00	24,16	34,04
198_C	Zuiderstraat 001 O app	10,0	33,50	29,92	24,08	33,96
198_D	Zuiderstraat 001 O app	13,0	32,77	29,19	23,35	33,23

Alle getoonde dB-waarden zijn A-gewogen

Model: Oude Uitbreiding West BC01 Sliedrecht 2021 20110630 - Oude Uitbreiding West Sliedrecht 2011 BC01 - Oude Uitbreiding West Sliedrecht
Bijdrage van Groep Dr Langeveldplein 30 km/u op alle ontvangerpunten
Rekenmethode Wegverkeerslawaai - RMW-2006; Periode: Alle perioden

Id	Omschrijving	Hoogte	Dag	Avond	Nacht	Lden
001_A	AW de Landgraafstraat 001 N	3,0	-2,13	-5,67	-11,45	-1,63
001_B	AW de Landgraafstraat 001 N	6,0	-1,80	-5,42	-11,13	-1,32
001_C	AW de Landgraafstraat 001 N	9,0	-5,30	-8,97	-14,64	-4,83
002_A	AW de Landgraafstraat 001 W	3,0	-7,45	-10,91	-16,75	-6,92
002_B	AW de Landgraafstraat 001 W	6,0	-4,98	-8,60	-14,32	-4,50
002_C	AW de Landgraafstraat 001 W	9,0	--	--	--	--
003_A	AW de Landgraafstraat 002 W	3,0	-8,54	-11,95	-17,83	-8,00
003_B	AW de Landgraafstraat 002 W	6,0	-6,07	-9,67	-15,40	-5,58
003_C	AW de Landgraafstraat 002 W	9,0	--	--	--	--
004_A	AW de Landgraafstraat 003 W	3,0	-6,40	-9,97	-15,73	-5,91
004_B	AW de Landgraafstraat 003 W	6,0	-3,94	-7,66	-13,31	-3,49
004_C	AW de Landgraafstraat 003 W	9,0	--	--	--	--
005_A	AW de Landgraafstraat 004 W	3,0	-6,51	-10,11	-15,84	-6,02
005_B	AW de Landgraafstraat 004 W	6,0	-4,69	-8,39	-14,06	-4,24
005_C	AW de Landgraafstraat 004 W	9,0	--	--	--	--
006_A	AW de Landgraafstraat 005 W	3,0	--	--	--	--
006_B	AW de Landgraafstraat 005 W	6,0	--	--	--	--
006_C	AW de Landgraafstraat 005 W	9,0	--	--	--	--
007_A	AW de Landgraafstraat 005 Z	3,0	5,62	2,13	-3,73	6,12
007_B	AW de Landgraafstraat 005 Z	6,0	6,13	2,56	-3,23	6,61
007_C	AW de Landgraafstraat 005 Z	9,0	7,02	3,39	-2,36	7,48
Z009_A	AW de Landgraafstraat 006 N app	3,0	0,67	-2,77	-8,62	1,21
Z009_B	AW de Landgraafstraat 006 N app	6,0	1,85	-1,72	-7,47	2,35
Z009_C	AW de Landgraafstraat 006 N app	9,0	2,25	-1,37	-7,09	2,73
Z009_D	AW de Landgraafstraat 006 N app	12,0	-0,53	-4,21	-9,89	-0,07
Z009_E	AW de Landgraafstraat 006 N app	15,0	-5,53	-9,22	-14,89	-5,07
009_A	AW de Landgraafstraat 006 W app	3,0	--	--	--	--
009_B	AW de Landgraafstraat 006 W app	6,0	--	--	--	--
009_C	AW de Landgraafstraat 006 W app	9,0	--	--	--	--
009_D	AW de Landgraafstraat 006 W app	12,0	--	--	--	--
009_E	AW de Landgraafstraat 006 W app	15,0	--	--	--	--
010_A	AW de Landgraafstraat 007 W app	3,0	--	--	--	--
010_B	AW de Landgraafstraat 007 W app	6,0	--	--	--	--
010_C	AW de Landgraafstraat 007 W app	9,0	--	--	--	--
010_D	AW de Landgraafstraat 007 W app	12,0	--	--	--	--
010_E	AW de Landgraafstraat 007 W app	15,0	--	--	--	--
Z012_A	Havenstraat 001 W app	3,0	--	--	--	--
Z012_B	Havenstraat 001 W app	6,0	--	--	--	--
Z012_C	Havenstraat 001 W app	9,0	--	--	--	--
Z012_D	Havenstraat 001 W app	12,0	--	--	--	--
Z012_E	Havenstraat 001 W app	15,0	--	--	--	--
012_A	Havenstraat 001 Z app	3,0	-8,74	-12,53	-18,12	-8,31
012_B	Havenstraat 001 Z app	6,0	-7,22	-11,08	-16,62	-6,81
012_C	Havenstraat 001 Z app	9,0	-5,91	-9,80	-15,33	-5,51
012_D	Havenstraat 001 Z app	12,0	-4,14	-8,00	-13,57	-3,74
012_E	Havenstraat 001 Z app	15,0	-1,91	-5,73	-11,35	-1,50
013_A	Havenstraat 002 Z app	3,0	-8,99	-12,76	-18,36	-8,55
013_B	Havenstraat 002 Z app	6,0	-7,38	-11,24	-16,78	-6,97
013_C	Havenstraat 002 Z app	9,0	-5,86	-9,74	-15,28	-5,46
013_D	Havenstraat 002 Z app	12,0	-3,97	-7,83	-13,40	-3,57
013_E	Havenstraat 002 Z app	15,0	-1,64	-5,46	-11,08	-1,23
014_A	Havenstraat 003 Z app	3,0	-9,27	-13,02	-18,64	-8,83
014_B	Havenstraat 003 Z app	6,0	-7,59	-11,44	-16,99	-7,18
014_C	Havenstraat 003 Z app	9,0	-5,84	-9,72	-15,26	-5,44
014_D	Havenstraat 003 Z app	12,0	-3,85	-7,70	-13,28	-3,45
014_E	Havenstraat 003 Z app	15,0	-1,42	-5,22	-10,86	-1,01
015_A	Havenstraat 004 Z app	3,0	-9,56	-13,29	-18,93	-9,11
015_B	Havenstraat 004 Z app	6,0	-7,83	-11,67	-17,23	-7,41
015_C	Havenstraat 004 Z app	9,0	-5,80	-9,68	-15,22	-5,40
015_D	Havenstraat 004 Z app	12,0	-3,72	-7,57	-13,15	-3,32

Alle getoonde dB-waarden zijn A-gewogen

Model: Oude Uitbreiding West BC01 Sliedrecht 2021 20110630 - Oude Uitbreiding West Sliedrecht 2011 BC01 - Oude Uitbreiding West Sliedrecht
Bijdrage van Groep Dr Langeveldplein 30 km/u op alle ontvangerpunten
Rekenmethode Wegverkeerslawaai - RMW-2006; Periode: Alle perioden

Id	Omschrijving	Hoogte	Dag	Avond	Nacht	Lden
015_E	Havenstraat 004 Z app	15,0	-1,18	-4,98	-10,62	-0,77
016_A	Havenstraat 005 Z app	3,0	-9,97	-13,68	-19,34	-9,52
016_B	Havenstraat 005 Z app	6,0	-8,18	-12,00	-17,57	-7,76
016_C	Havenstraat 005 Z app	9,0	-5,74	-9,61	-15,16	-5,34
016_D	Havenstraat 005 Z app	12,0	-3,57	-7,41	-13,00	-3,16
016_E	Havenstraat 005 Z app	15,0	-0,91	-4,70	-10,35	-0,50
017_A	Havenstraat 006 Z app	3,0	-10,44	-14,12	-19,79	-9,97
017_B	Havenstraat 006 Z app	6,0	-8,59	-12,39	-17,98	-8,16
017_C	Havenstraat 006 Z app	9,0	-5,86	-9,73	-15,28	-5,46
017_D	Havenstraat 006 Z app	12,0	-3,42	-7,26	-12,85	-3,01
017_E	Havenstraat 006 Z app	15,0	-0,62	-4,40	-10,06	-0,21
018_A	Havenstraat 007 Z app	3,0	-11,03	-14,69	-20,39	-10,56
018_B	Havenstraat 007 Z app	6,0	-9,13	-12,91	-18,51	-8,70
018_C	Havenstraat 007 Z app	9,0	-6,18	-10,04	-15,59	-5,77
018_D	Havenstraat 007 Z app	12,0	-3,26	-7,09	-12,69	-2,85
018_E	Havenstraat 007 Z app	15,0	-0,30	-4,07	-9,73	0,12
019_A	Havenstraat 008 Z app	3,0	-11,83	-15,46	-21,18	-11,35
019_B	Havenstraat 008 Z app	6,0	-9,88	-13,63	-19,25	-9,44
019_C	Havenstraat 008 Z app	9,0	-6,67	-10,53	-16,08	-6,26
019_D	Havenstraat 008 Z app	12,0	-3,09	-6,91	-12,52	-2,68
019_E	Havenstraat 008 Z app	15,0	0,07	-3,69	-9,37	0,49
020_A	Havenstraat 009 Z app	3,0	-12,94	-16,53	-22,28	-12,45
020_B	Havenstraat 009 Z app	6,0	-10,98	-14,69	-20,34	-10,52
020_C	Havenstraat 009 Z app	9,0	-7,52	-11,35	-16,91	-7,10
020_D	Havenstraat 009 Z app	12,0	-2,94	-6,75	-12,36	-2,53
020_E	Havenstraat 009 Z app	15,0	0,43	-3,32	-9,00	0,85
Z020_A	Havenstraat 009 O app	3,0	3,20	-0,22	-6,10	3,74
Z020_B	Havenstraat 009 O app	6,0	4,58	1,08	-4,73	5,10
Z020_C	Havenstraat 009 O app	9,0	6,58	2,98	-2,75	7,07
Z020_D	Havenstraat 009 O app	12,0	9,39	5,74	0,02	9,85
Z020_E	Havenstraat 009 O app	15,0	12,52	8,94	3,13	12,99
Z023_A	Havenstraat 010 W	3,0	-1,99	-5,45	-11,29	-1,46
Z023_B	Havenstraat 010 W	6,0	-0,39	-3,94	-9,71	0,11
Z023_C	Havenstraat 010 W	9,0	1,75	-1,89	-7,60	2,22
Z023_D	Havenstraat 010 W	12,0	4,47	0,80	-4,91	4,93
023_A	Havenstraat 010 Z	3,0	9,92	6,27	0,48	10,36
023_B	Havenstraat 010 Z	6,0	9,22	5,56	-0,22	9,66
023_C	Havenstraat 010 Z	9,0	9,28	5,63	-0,15	9,72
023_D	Havenstraat 010 Z	12,0	9,73	6,08	0,30	10,17
024_A	Havenstraat 011 Z	3,0	10,04	6,39	0,60	10,48
024_B	Havenstraat 011 Z	6,0	9,31	5,66	-0,12	9,75
024_C	Havenstraat 011 Z	9,0	9,46	5,80	0,02	9,90
024_D	Havenstraat 011 Z	12,0	9,91	6,26	0,48	10,35
025_A	Havenstraat 012 Z	3,0	10,16	6,51	0,73	10,60
025_B	Havenstraat 012 Z	6,0	9,41	5,76	-0,02	9,85
025_C	Havenstraat 012 Z	9,0	9,64	5,98	0,20	10,08
025_D	Havenstraat 012 Z	12,0	10,11	6,45	0,67	10,55
026_A	Havenstraat 013 Z	3,0	10,27	6,62	0,84	10,71
026_B	Havenstraat 013 Z	6,0	9,50	5,85	0,07	9,94
026_C	Havenstraat 013 Z	9,0	9,82	6,16	0,38	10,26
026_D	Havenstraat 013 Z	12,0	10,30	6,64	0,86	10,74
027_A	Havenstraat 014 Z	3,0	10,39	6,74	0,95	10,83
027_B	Havenstraat 014 Z	6,0	9,60	5,95	0,16	10,04
027_C	Havenstraat 014 Z	9,0	10,00	6,35	0,57	10,44
027_D	Havenstraat 014 Z	12,0	10,50	6,85	1,06	10,94
028_A	Havenstraat 015 Z	3,0	10,51	6,86	1,07	10,95
028_B	Havenstraat 015 Z	6,0	9,69	6,04	0,26	10,13
028_C	Havenstraat 015 Z	9,0	10,19	6,54	0,75	10,63
028_D	Havenstraat 015 Z	12,0	10,70	7,05	1,26	11,14

Alle getoonde dB-waarden zijn A-gewogen

Model: Oude Uitbreiding West BC01 Sliedrecht 2021 20110630 - Oude Uitbreiding West Sliedrecht 2011 BC01 - Oude Uitbreiding West Sliedrecht
Bijdrage van Groep Dr Langeveldplein 30 km/u op alle ontvangerpunten
Rekenmethode Wegverkeerslawaai - RMW-2006; Periode: Alle perioden

Id	Omschrijving	Hoogte	Dag	Avond	Nacht	Lden
029_A	Havenstraat 016 Z	3,0	10,63	6,98	1,19	11,07
029_B	Havenstraat 016 Z	6,0	9,87	6,22	0,43	10,31
029_C	Havenstraat 016 Z	9,0	10,39	6,75	0,96	10,84
029_D	Havenstraat 016 Z	12,0	10,92	7,27	1,48	11,36
030_A	Havenstraat 017 Z	3,0	10,75	7,10	1,31	11,19
030_B	Havenstraat 017 Z	6,0	10,05	6,40	0,61	10,49
030_C	Havenstraat 017 Z	9,0	10,59	6,95	1,16	11,04
030_D	Havenstraat 017 Z	12,0	11,13	7,49	1,70	11,58
031_A	Havenstraat 018 Z	3,0	10,87	7,22	1,43	11,31
031_B	Havenstraat 018 Z	6,0	10,25	6,60	0,81	10,69
031_C	Havenstraat 018 Z	9,0	10,81	7,16	1,37	11,25
031_D	Havenstraat 018 Z	12,0	11,36	7,71	1,92	11,80
032_A	Havenstraat 019 Z	3,0	11,00	7,35	1,56	11,44
032_B	Havenstraat 019 Z	6,0	10,45	6,80	1,01	10,89
032_C	Havenstraat 019 Z	9,0	11,03	7,38	1,59	11,47
032_D	Havenstraat 019 Z	12,0	11,60	7,95	2,16	12,04
033_A	Havenstraat 020 Z	3,0	11,12	7,48	1,69	11,57
033_B	Havenstraat 020 Z	6,0	10,65	7,01	1,22	11,10
033_C	Havenstraat 020 Z	9,0	11,25	7,61	1,81	11,69
033_D	Havenstraat 020 Z	12,0	11,84	8,20	2,41	12,29
034_A	Havenstraat 021 Z	3,0	11,30	7,66	1,87	11,75
034_B	Havenstraat 021 Z	6,0	10,95	7,31	1,51	11,39
034_C	Havenstraat 021 Z	9,0	11,57	7,93	2,14	12,02
034_D	Havenstraat 021 Z	12,0	12,19	8,55	2,76	12,64
Z034_A	Havenstraat 021 O	3,0	14,86	11,45	5,50	15,38
Z034_B	Havenstraat 021 O	6,0	15,45	11,97	6,08	15,95
Z034_C	Havenstraat 021 O	9,0	16,41	12,91	7,04	16,91
Z034_D	Havenstraat 021 O	12,0	17,40	13,89	8,02	17,89
Z037_A	Prins Hendrikstraat 001 W	2,0	-1,88	-5,28	-11,17	-1,34
Z037_B	Prins Hendrikstraat 001 W	5,0	-0,49	-4,04	-9,82	0,01
Z037_C	Prins Hendrikstraat 001 W	8,0	0,74	-2,92	-8,61	1,21
Z037_D	Prins Hendrikstraat 001 W	11,0	--	--	--	--
037_A	Prins Hendrikstraat 001 N	2,0	-1,94	-5,42	-11,25	-1,42
037_B	Prins Hendrikstraat 001 N	5,0	-1,52	-5,10	-10,84	-1,02
037_C	Prins Hendrikstraat 001 N	8,0	-1,24	-4,87	-10,58	-0,76
037_D	Prins Hendrikstraat 001 N	11,0	--	--	--	--
038_A	Prins Hendrikstraat 002 N	2,0	-0,91	-4,40	-10,22	-0,39
038_B	Prins Hendrikstraat 002 N	5,0	-0,52	-4,10	-9,84	-0,02
038_C	Prins Hendrikstraat 002 N	8,0	-0,52	-4,15	-9,86	-0,04
038_D	Prins Hendrikstraat 002 N	11,0	--	--	--	--
039_A	Prins Hendrikstraat 003 N	2,0	-1,08	-4,54	-10,38	-0,55
039_B	Prins Hendrikstraat 003 N	5,0	-0,61	-4,19	-9,94	-0,12
039_C	Prins Hendrikstraat 003 N	8,0	-1,23	-4,86	-10,57	-0,75
039_D	Prins Hendrikstraat 003 N	11,0	--	--	--	--
040_A	Prins Hendrikstraat 004 N	2,0	-1,29	-4,74	-10,59	-0,76
040_B	Prins Hendrikstraat 004 N	5,0	-0,75	-4,33	-10,08	-0,26
040_C	Prins Hendrikstraat 004 N	8,0	-2,45	-6,07	-11,78	-1,97
040_D	Prins Hendrikstraat 004 N	11,0	--	--	--	--
041_A	Prins Hendrikstraat 005 N	2,0	-1,11	-4,55	-10,41	-0,58
041_B	Prins Hendrikstraat 005 N	5,0	-0,62	-4,19	-9,95	-0,13
041_C	Prins Hendrikstraat 005 N	8,0	-1,76	-5,38	-11,09	-1,28
041_D	Prins Hendrikstraat 005 N	11,0	--	--	--	--
042_A	Prins Hendrikstraat 006 N	2,0	-0,92	-4,36	-10,22	-0,39
042_B	Prins Hendrikstraat 006 N	5,0	-0,44	-4,00	-9,77	0,06
042_C	Prins Hendrikstraat 006 N	8,0	-1,61	-5,22	-10,94	-1,12
042_D	Prins Hendrikstraat 006 N	11,0	--	--	--	--
043_A	Prins Hendrikstraat 007 N	2,0	-0,63	-4,07	-9,94	-0,10
043_B	Prins Hendrikstraat 007 N	5,0	1,32	-2,20	-8,02	1,82
043_C	Prins Hendrikstraat 007 N	8,0	2,67	-0,84	-6,70	3,16
043_D	Prins Hendrikstraat 007 N	11,0	--	--	--	--

Alle getoonde dB-waarden zijn A-gewogen

Model: Oude Uitbreiding West BC01 Sliedrecht 2021 20110630 - Oude Uitbreiding West Sliedrecht 2011 BC01 - Oude Uitbreiding West Sliedrecht
Bijdrage van Groep Dr Langeveldplein 30 km/u op alle ontvangerpunten
Rekenmethode Wegverkeerslawaaï - RMW-2006; Periode: Alle perioden

Id	Omschrijving	Hoogte	Dag	Avond	Nacht	Lden
044_A	Prins Hendrikstraat 008 N	2,0	-2,30	-5,74	-11,60	-1,77
044_B	Prins Hendrikstraat 008 N	5,0	-1,85	-5,42	-11,17	-1,35
044_C	Prins Hendrikstraat 008 N	8,0	-4,31	-7,93	-13,64	-3,83
044_D	Prins Hendrikstraat 008 N	11,0	--	--	--	--
045_A	Prins Hendrikstraat 009 N	2,0	-1,36	-4,81	-10,66	-0,83
045_B	Prins Hendrikstraat 009 N	5,0	-0,91	-4,50	-10,24	-0,42
045_C	Prins Hendrikstraat 009 N	8,0	-2,85	-6,49	-12,19	-2,37
045_D	Prins Hendrikstraat 009 N	11,0	--	--	--	--
046_A	Prins Hendrikstraat 010 N	2,0	-0,10	-3,54	-9,41	0,43
046_B	Prins Hendrikstraat 010 N	5,0	1,75	-1,77	-7,60	2,25
046_C	Prins Hendrikstraat 010 N	8,0	2,18	-1,29	-7,19	2,68
046_D	Prins Hendrikstraat 010 N	11,0	--	--	--	--
047_A	Prins Hendrikstraat 011 N	2,0	-0,66	-4,10	-9,96	-0,13
047_B	Prins Hendrikstraat 011 N	5,0	-0,21	-3,78	-9,53	0,29
047_C	Prins Hendrikstraat 011 N	8,0	-5,92	-9,51	-15,24	-5,43
047_D	Prins Hendrikstraat 011 N	11,0	--	--	--	--
048_A	Prins Hendrikstraat 012 N	2,0	-1,45	-4,89	-10,75	-0,92
048_B	Prins Hendrikstraat 012 N	5,0	-1,04	-4,60	-10,36	-0,54
048_C	Prins Hendrikstraat 012 N	8,0	-4,50	-8,13	-13,84	-4,02
048_D	Prins Hendrikstraat 012 N	11,0	--	--	--	--
Z048_A	Prins Hendrikstraat 012 O	2,0	0,73	-2,67	-8,56	1,27
Z048_B	Prins Hendrikstraat 012 O	5,0	1,95	-1,51	-7,35	2,48
Z048_C	Prins Hendrikstraat 012 O	8,0	3,63	0,08	-5,69	4,13
Z048_D	Prins Hendrikstraat 012 O	11,0	5,11	1,46	-4,25	5,58
Z051_A	Prins Hendrikstraat 013 W	2,0	-1,09	-4,50	-10,37	-0,54
Z051_B	Prins Hendrikstraat 013 W	5,0	0,38	-3,10	-8,92	0,90
Z051_C	Prins Hendrikstraat 013 W	8,0	2,27	-1,37	-7,08	2,74
Z051_D	Prins Hendrikstraat 013 W	11,0	3,83	0,14	-5,54	4,29
051_A	Prins Hendrikstraat 013 N	2,0	2,68	-0,83	-6,64	3,19
051_B	Prins Hendrikstraat 013 N	5,0	3,10	-0,51	-6,24	3,58
051_C	Prins Hendrikstraat 013 N	8,0	2,37	-1,33	-6,99	2,83
051_D	Prins Hendrikstraat 013 N	11,0	1,30	-2,43	-8,07	1,75
052_A	Prins Hendrikstraat 014 N	2,0	2,61	-0,90	-6,71	3,12
052_B	Prins Hendrikstraat 014 N	5,0	3,08	-0,54	-6,26	3,56
052_C	Prins Hendrikstraat 014 N	8,0	2,25	-1,45	-7,11	2,71
052_D	Prins Hendrikstraat 014 N	11,0	1,07	-2,67	-8,30	1,52
053_A	Prins Hendrikstraat 015 N	2,0	2,38	-1,14	-6,94	2,89
053_B	Prins Hendrikstraat 015 N	5,0	2,78	-0,83	-6,56	3,26
053_C	Prins Hendrikstraat 015 N	8,0	2,62	-1,07	-6,74	3,08
053_D	Prins Hendrikstraat 015 N	11,0	1,75	-1,97	-7,61	2,20
054_A	Prins Hendrikstraat 016 N	2,0	2,15	-1,38	-7,17	2,66
054_B	Prins Hendrikstraat 016 N	5,0	2,57	-1,05	-6,77	3,05
054_C	Prins Hendrikstraat 016 N	8,0	2,91	-0,78	-6,44	3,37
054_D	Prins Hendrikstraat 016 N	11,0	2,02	-1,71	-7,35	2,47
Z054_A	Prins Hendrikstraat 016 O	2,0	4,27	0,84	-5,03	4,80
Z054_B	Prins Hendrikstraat 016 O	5,0	5,12	1,62	-4,19	5,64
Z054_C	Prins Hendrikstraat 016 O	8,0	6,58	2,99	-2,76	7,07
Z054_D	Prins Hendrikstraat 016 O	11,0	8,42	4,77	-0,93	8,89
Z057_A	Julianastraat 001 W	3,0	--	--	--	--
Z057_B	Julianastraat 001 W	6,0	--	--	--	--
Z057_C	Julianastraat 001 W	9,0	--	--	--	--
057_A	Julianastraat 001 Z	3,0	11,95	8,35	2,54	12,41
057_B	Julianastraat 001 Z	6,0	11,71	8,08	2,29	12,16
057_C	Julianastraat 001 Z	9,0	11,58	7,94	2,16	12,03
058_A	Julianastraat 002 Z	3,0	12,13	8,52	2,72	12,59
058_B	Julianastraat 002 Z	6,0	11,89	8,26	2,47	12,34
058_C	Julianastraat 002 Z	9,0	11,61	7,97	2,20	12,06
059_A	Julianastraat 003 Z	3,0	12,28	8,67	2,86	12,74
059_B	Julianastraat 003 Z	6,0	12,03	8,40	2,62	12,48
059_C	Julianastraat 003 Z	9,0	11,74	8,10	2,32	12,19

Alle getoonde dB-waarden zijn A-gewogen

Model: Oude Uitbreiding West BC01 Sliedrecht 2021 20110630 - Oude Uitbreiding West Sliedrecht 2011 BC01 - Oude Uitbreiding West Sliedrecht
Bijdrage van Groep Dr Langeveldplein 30 km/u op alle ontvangerpunten
Rekenmethode Wegverkeerslawaai - RMW-2006; Periode: Alle perioden

Id	Omschrijving	Hoogte	Dag	Avond	Nacht	Lden
060_A	Julianastraat 004 Z	3,0	12,53	8,93	3,11	12,99
060_B	Julianastraat 004 Z	6,0	12,28	8,65	2,87	12,73
060_C	Julianastraat 004 Z	9,0	12,04	8,41	2,63	12,49
061_A	Julianastraat 005 Z	3,0	12,89	9,30	3,48	13,35
061_B	Julianastraat 005 Z	6,0	12,68	9,05	3,26	13,13
061_C	Julianastraat 005 Z	9,0	12,45	8,82	3,04	12,90
062_A	Julianastraat 006 Z	3,0	13,12	9,52	3,71	13,58
062_B	Julianastraat 006 Z	6,0	12,90	9,28	3,49	13,36
062_C	Julianastraat 006 Z	9,0	12,70	9,06	3,29	13,15
063_A	Julianastraat 007 Z	3,0	14,25	10,64	4,83	14,71
063_B	Julianastraat 007 Z	6,0	13,96	10,33	4,54	14,41
063_C	Julianastraat 007 Z	9,0	13,69	10,05	4,28	14,14
064_A	Julianastraat 008 Z	3,0	14,48	10,86	5,06	14,93
064_B	Julianastraat 008 Z	6,0	14,15	10,51	4,73	14,60
064_C	Julianastraat 008 Z	9,0	13,82	10,17	4,40	14,27
065_A	Julianastraat 009 Z	3,0	14,59	10,97	5,16	15,04
065_B	Julianastraat 009 Z	6,0	14,23	10,58	4,80	14,67
065_C	Julianastraat 009 Z	9,0	13,88	10,23	4,46	14,33
066_A	Julianastraat 010 Z	3,0	14,66	11,05	5,24	15,12
066_B	Julianastraat 010 Z	6,0	14,27	10,64	4,85	14,72
066_C	Julianastraat 010 Z	9,0	13,90	10,25	4,47	14,34
Z066_A	Julianastraat 010 O	3,0	2,79	-0,67	-6,51	3,32
Z066_B	Julianastraat 010 O	6,0	4,20	0,65	-5,13	4,70
Z066_C	Julianastraat 010 O	9,0	5,70	2,03	-3,66	6,16
Z069_A	Julianastraat 012 W	3,0	--	--	--	--
Z069_B	Julianastraat 012 W	6,0	--	--	--	--
Z069_C	Julianastraat 012 W	9,0	--	--	--	--
070_A	Julianastraat 012 N	3,0	9,75	6,13	0,33	10,20
070_B	Julianastraat 012 N	6,0	9,71	6,05	0,29	10,15
070_C	Julianastraat 012 N	9,0	10,01	6,35	0,59	10,45
071_A	Julianastraat 013 N	3,0	9,25	5,60	-0,17	9,70
071_B	Julianastraat 013 N	6,0	9,30	5,61	-0,13	9,74
071_C	Julianastraat 013 N	9,0	9,73	6,05	0,31	10,17
072_A	Julianastraat 014 N	3,0	9,43	5,78	0,01	9,88
072_B	Julianastraat 014 N	6,0	9,47	5,79	0,05	9,91
072_C	Julianastraat 014 N	9,0	9,96	6,27	0,53	10,40
073_A	Julianastraat 015 N	3,0	10,55	6,92	1,14	11,00
073_B	Julianastraat 015 N	6,0	10,50	6,83	1,08	10,94
073_C	Julianastraat 015 N	9,0	10,89	7,22	1,46	11,33
074_A	Julianastraat 016 N	3,0	10,69	7,06	1,27	11,14
074_B	Julianastraat 016 N	6,0	10,65	6,98	1,23	11,09
074_C	Julianastraat 016 N	9,0	11,11	7,44	1,69	11,55
Z074_A	Julianastraat 016 O	3,0	2,48	-0,92	-6,80	3,03
Z074_B	Julianastraat 016 O	6,0	5,20	1,69	-4,11	5,71
Z074_C	Julianastraat 016 O	9,0	7,85	4,18	-1,51	8,31
Z077_A	Julianastraat 017 W app	4,0	-0,62	-4,11	-9,93	-0,10
Z077_B	Julianastraat 017 W app	7,0	1,07	-2,51	-8,26	1,56
Z077_C	Julianastraat 017 W app	10,0	3,63	-0,06	-5,74	4,09
Z077_D	Julianastraat 017 W app	13,0	--	--	--	--
077_A	Julianastraat 017 Z app	4,0	14,00	10,45	4,60	14,47
077_B	Julianastraat 017 Z app	7,0	13,57	10,01	4,17	14,04
077_C	Julianastraat 017 Z app	10,0	13,76	10,20	4,36	14,23
077_D	Julianastraat 017 Z app	13,0	14,46	10,89	5,06	14,93
078_A	Julianastraat 018 Z app	4,0	14,16	10,62	4,77	14,64
078_B	Julianastraat 018 Z app	7,0	13,76	10,21	4,37	14,24
078_C	Julianastraat 018 Z app	10,0	14,05	10,48	4,65	14,52
078_D	Julianastraat 018 Z app	13,0	14,76	11,20	5,36	15,23
079_A	Julianastraat 019 Z app	4,0	14,70	11,16	5,30	15,18
079_B	Julianastraat 019 Z app	7,0	14,30	10,75	4,90	14,77
079_C	Julianastraat 019 Z app	10,0	14,75	11,20	5,35	15,22

Alle getoonde dB-waarden zijn A-gewogen

Model: Oude Uitbreiding West BC01 Sliedrecht 2021 20110630 - Oude Uitbreiding West Sliedrecht 2011 BC01 - Oude Uitbreiding West Sliedrecht
Bijdrage van Groep Dr Langeveldplein 30 km/u op alle ontvangerpunten
Rekenmethode Wegverkeerslawaaï - RMW-2006; Periode: Alle perioden

Id	Omschrijving	Hoogte	Dag	Avond	Nacht	Lden
079_D	Julianastraat 019 Z app	13,0	15,35	11,80	5,95	15,82
080_A	Julianastraat 020 Z app	4,0	14,91	11,37	5,51	15,39
080_B	Julianastraat 020 Z app	7,0	14,51	10,96	5,11	14,98
080_C	Julianastraat 020 Z app	10,0	14,93	11,38	5,54	15,41
080_D	Julianastraat 020 Z app	13,0	15,69	12,14	6,30	16,17
081_A	Julianastraat 021 Z app	4,0	17,47	13,89	8,06	17,93
081_B	Julianastraat 021 Z app	7,0	17,16	13,57	7,75	17,62
081_C	Julianastraat 021 Z app	10,0	18,20	14,61	8,79	18,66
081_D	Julianastraat 021 Z app	13,0	18,86	15,27	9,45	19,32
082_A	Julianastraat 022 Z app	4,0	17,64	14,09	8,24	18,11
082_B	Julianastraat 022 Z app	7,0	17,31	13,76	7,91	17,78
082_C	Julianastraat 022 Z app	10,0	17,82	14,26	8,41	18,29
082_D	Julianastraat 022 Z app	13,0	18,45	14,89	9,05	18,92
083_A	Julianastraat 023 Z app	4,0	17,73	14,16	8,32	18,20
083_B	Julianastraat 023 Z app	7,0	17,47	13,89	8,06	17,93
083_C	Julianastraat 023 Z app	10,0	18,04	14,46	8,63	18,50
083_D	Julianastraat 023 Z app	13,0	18,73	15,15	9,32	19,19
084_A	Julianastraat 024 Z app	4,0	18,80	15,20	9,39	19,26
084_B	Julianastraat 024 Z app	7,0	18,49	14,88	9,07	18,95
084_C	Julianastraat 024 Z app	10,0	19,05	15,44	9,63	19,51
084_D	Julianastraat 024 Z app	13,0	19,77	16,16	10,35	20,23
Z084_A	Julianastraat 024 Z app	4,0	18,48	14,90	9,07	18,94
Z084_B	Julianastraat 024 Z app	7,0	18,37	14,77	8,96	18,83
Z084_C	Julianastraat 024 Z app	10,0	19,03	15,42	9,62	19,49
Z084_D	Julianastraat 024 Z app	13,0	19,82	16,22	10,42	20,28
087_A	Julianastraat 026 W bebo	3,0	-2,01	-5,47	-11,31	-1,48
087_B	Julianastraat 026 W bebo	6,0	0,36	-3,23	-8,97	0,85
087_C	Julianastraat 026 W bebo	9,0	2,64	-1,06	-6,73	3,09
087_D	Julianastraat 026 W bebo	12,0	--	--	--	--
087_A	Julianastraat 026 N bebo	3,0	12,84	9,20	3,42	13,29
087_B	Julianastraat 026 N bebo	6,0	12,72	9,06	3,30	13,16
087_C	Julianastraat 026 N bebo	9,0	13,70	10,05	4,27	14,14
087_D	Julianastraat 026 N bebo	12,0	14,65	10,99	5,21	15,09
088_A	Julianastraat 027 N bebo	3,0	12,97	9,33	3,55	13,42
088_B	Julianastraat 027 N bebo	6,0	12,85	9,18	3,42	13,29
088_C	Julianastraat 027 N bebo	9,0	13,92	10,28	4,50	14,37
088_D	Julianastraat 027 N bebo	12,0	14,85	11,18	5,41	15,29
089_A	Julianastraat 028 N bebo	3,0	13,54	9,91	4,11	13,99
089_B	Julianastraat 028 N bebo	6,0	13,38	9,73	3,96	13,83
089_C	Julianastraat 028 N bebo	9,0	14,49	10,85	5,07	14,94
089_D	Julianastraat 028 N bebo	12,0	15,33	11,68	5,90	15,77
090_A	Julianastraat 029 N bebo	3,0	13,64	10,02	4,22	14,09
090_B	Julianastraat 029 N bebo	6,0	13,50	9,84	4,07	13,94
090_C	Julianastraat 029 N bebo	9,0	14,72	11,08	5,29	15,17
090_D	Julianastraat 029 N bebo	12,0	15,53	11,88	6,10	15,97
091_A	Julianastraat 030 N bebo	3,0	13,79	10,16	4,37	14,24
091_B	Julianastraat 030 N bebo	6,0	13,65	10,00	4,22	14,09
091_C	Julianastraat 030 N bebo	9,0	14,98	11,35	5,56	15,43
091_D	Julianastraat 030 N bebo	12,0	15,76	12,11	6,33	16,20
092_A	Julianastraat 031 N bebo	3,0	14,15	10,53	4,73	14,60
092_B	Julianastraat 031 N bebo	6,0	14,02	10,38	4,60	14,47
092_C	Julianastraat 031 N bebo	9,0	15,40	11,78	5,98	15,85
092_D	Julianastraat 031 N bebo	12,0	16,17	12,53	6,74	16,62
093_A	Julianastraat 032 N bebo	3,0	14,07	10,48	4,66	14,53
093_B	Julianastraat 032 N bebo	6,0	13,95	10,32	4,53	14,40
093_C	Julianastraat 032 N bebo	9,0	15,35	11,73	5,93	15,80
093_D	Julianastraat 032 N bebo	12,0	16,27	12,63	6,84	16,72
094_A	Julianastraat 033 N bebo	3,0	13,94	10,34	4,52	14,40
094_B	Julianastraat 033 N bebo	6,0	13,81	10,17	4,39	14,26
094_C	Julianastraat 033 N bebo	9,0	15,35	11,73	5,93	15,80

Alle getoonde dB-waarden zijn A-gewogen

Model: Oude Uitbreiding West BC01 Sliedrecht 2021 20110630 - Oude Uitbreiding West Sliedrecht 2011 BC01 - Oude Uitbreiding West Sliedrecht
Bijdrage van Groep Dr Langeveldplein 30 km/u op alle ontvangerpunten
Rekenmethode Wegverkeerslawaaï - RMW-2006; Periode: Alle perioden

Id	Omschrijving	Hoogte	Dag	Avond	Nacht	Lden
094_D	Julianastraat 033 N bebo	12,0	16,24	12,60	6,81	16,69
095_A	Julianastraat 034 N bebo	3,0	13,99	10,39	4,57	14,45
095_B	Julianastraat 034 N bebo	6,0	13,83	10,20	4,42	14,28
095_C	Julianastraat 034 N bebo	9,0	15,50	11,88	6,08	15,95
095_D	Julianastraat 034 N bebo	12,0	16,36	12,73	6,93	16,81
Z095_A	Julianastraat 034 O bebo	3,0	3,63	0,20	-5,67	4,16
Z095_B	Julianastraat 034 O bebo	6,0	5,07	1,57	-4,24	5,59
Z095_C	Julianastraat 034 O bebo	9,0	7,71	4,10	-1,63	8,19
Z095_D	Julianastraat 034 O bebo	12,0	11,36	7,72	1,99	11,83
Z184_A	Middenstraat 001 N	2,0	-0,59	-4,05	-9,89	-0,06
Z184_B	Middenstraat 001 N	5,0	0,07	-3,47	-9,24	0,58
Z184_C	Middenstraat 001 N	8,0	0,40	-3,25	-8,94	0,87
Z184_D	Middenstraat 001 N	11,0	-1,12	-4,83	-10,48	-0,66
184_A	Middenstraat 001 O	2,0	2,62	-0,79	-6,67	3,16
184_B	Middenstraat 001 O	5,0	3,68	0,20	-5,62	4,20
184_C	Middenstraat 001 O	8,0	5,14	1,55	-4,19	5,63
184_D	Middenstraat 001 O	11,0	6,57	2,91	-2,79	7,04
185_A	Middenstraat 002 O	2,0	3,78	0,35	-5,51	4,32
185_B	Middenstraat 002 O	5,0	4,82	1,32	-4,49	5,34
185_C	Middenstraat 002 O	8,0	5,82	2,22	-3,51	6,31
185_D	Middenstraat 002 O	11,0	7,29	3,63	-2,07	7,76
186_A	Middenstraat 003 O	2,0	3,65	0,22	-5,64	4,19
186_B	Middenstraat 003 O	5,0	4,67	1,15	-4,64	5,18
186_C	Middenstraat 003 O	8,0	5,61	2,00	-3,73	6,09
186_D	Middenstraat 003 O	11,0	7,08	3,42	-2,28	7,55
187_A	Middenstraat 004 O	2,0	2,64	-0,79	-6,66	3,17
187_B	Middenstraat 004 O	5,0	3,59	0,08	-5,72	4,10
187_C	Middenstraat 004 O	8,0	4,70	1,11	-4,63	5,19
187_D	Middenstraat 004 O	11,0	6,54	2,89	-2,82	7,01
188_A	Middenstraat 005 O	2,0	1,85	-1,58	-7,45	2,38
188_B	Middenstraat 005 O	5,0	2,67	-0,83	-6,64	3,19
188_C	Middenstraat 005 O	8,0	3,98	0,43	-5,34	4,48
188_D	Middenstraat 005 O	11,0	6,34	2,68	-3,02	6,81
189_A	Middenstraat 006 O	2,0	1,01	-2,42	-8,29	1,54
189_B	Middenstraat 006 O	5,0	1,90	-1,57	-7,40	2,43
189_C	Middenstraat 006 O	8,0	3,30	-0,22	-6,01	3,81
189_D	Middenstraat 006 O	11,0	5,60	1,97	-3,75	6,08
190_A	Middenstraat 007 O	2,0	2,65	-0,82	-6,65	3,18
190_B	Middenstraat 007 O	5,0	3,52	-0,02	-5,80	4,02
190_C	Middenstraat 007 O	8,0	4,70	1,10	-4,63	5,19
190_D	Middenstraat 007 O	11,0	6,41	2,74	-2,96	6,87
Z190_A	Middenstraat 007 Z	2,0	10,30	6,79	0,89	10,78
Z190_B	Middenstraat 007 Z	5,0	10,31	6,71	0,90	10,77
Z190_C	Middenstraat 007 Z	8,0	10,06	6,42	0,64	10,51
Z190_D	Middenstraat 007 Z	11,0	2,45	-1,19	-6,91	2,92
Z193_A	Middenstraat 008 N	3,0	9,54	5,94	0,14	10,00
Z193_B	Middenstraat 008 N	6,0	9,50	5,87	0,10	9,96
Z193_C	Middenstraat 008 N	9,0	9,71	6,05	0,30	10,16
193_A	Middenstraat 008 O	3,0	3,38	-0,06	-5,91	3,92
193_B	Middenstraat 008 O	6,0	4,82	1,31	-4,49	5,33
193_C	Middenstraat 008 O	9,0	6,92	3,30	-2,42	7,40
194_A	Middenstraat 009 O	3,0	5,89	2,45	-3,44	6,41
194_B	Middenstraat 009 O	6,0	6,82	3,30	-2,51	7,32
194_C	Middenstraat 009 O	9,0	8,25	4,64	-1,11	8,73
195_A	Middenstraat 010 O	3,0	8,07	4,62	-1,27	8,59
195_B	Middenstraat 010 O	6,0	8,86	5,31	-0,49	9,35
195_C	Middenstraat 010 O	9,0	9,92	6,30	0,55	10,39
Z195_A	Middenstraat 010 Z	3,0	6,11	2,72	-3,23	6,64
Z195_B	Middenstraat 010 Z	6,0	6,48	3,01	-2,87	6,99
Z195_C	Middenstraat 010 Z	9,0	7,03	3,52	-2,33	7,53

Alle getoonde dB-waarden zijn A-gewogen

Model: Oude Uitbreiding West BC01 Sliedrecht 2021 20110630 - Oude Uitbreiding West Sliedrecht 2011 BC01 - Oude Uitbreiding West Sliedrecht
Bijdrage van Groep Dr Langeveldplein 30 km/u op alle ontvangerpunten
Rekenmethode Wegverkeerslawaai - RMW-2006; Periode: Alle perioden

Id	Omschrijving	Hoogte	Dag	Avond	Nacht	Lden
Z198_A	Zuiderstraat 001 N app	4,0	6,40	2,89	-2,93	6,91
Z198_B	Zuiderstraat 001 N app	7,0	7,21	3,61	-2,15	7,69
Z198_C	Zuiderstraat 001 N app	10,0	5,90	2,20	-3,47	6,35
Z198_D	Zuiderstraat 001 N app	13,0	6,83	3,12	-2,54	7,28
199_A	Zuiderstraat 002 O app	4,0	15,96	12,36	6,56	16,42
199_B	Zuiderstraat 002 O app	7,0	15,97	12,35	6,57	16,43
199_C	Zuiderstraat 002 O app	10,0	16,71	13,08	7,30	17,16
199_D	Zuiderstraat 002 O app	13,0	17,69	14,07	8,29	18,15
Z201_A	Zuiderstraat 003 N	3,0	12,84	9,31	3,45	13,32
Z201_B	Zuiderstraat 003 N	6,0	12,88	9,30	3,49	13,35
Z201_C	Zuiderstraat 003 N	9,0	15,54	11,98	6,14	16,01
Z201_D	Zuiderstraat 003 N	12,0	16,49	12,91	7,09	16,96
201_A	Zuiderstraat 003 O	3,0	13,40	9,93	4,03	13,90
201_B	Zuiderstraat 003 O	6,0	13,82	10,27	4,44	14,30
201_C	Zuiderstraat 003 O	9,0	15,69	12,13	6,30	16,17
201_D	Zuiderstraat 003 O	12,0	17,00	13,44	7,61	17,48
202_A	Zuiderstraat 004 O	3,0	12,95	9,50	3,59	13,46
202_B	Zuiderstraat 004 O	6,0	13,44	9,92	4,07	13,93
202_C	Zuiderstraat 004 O	9,0	14,54	10,99	5,17	15,02
202_D	Zuiderstraat 004 O	12,0	15,94	12,39	6,56	16,42
203_A	Zuiderstraat 005 O	3,0	13,07	9,62	3,71	13,58
203_B	Zuiderstraat 005 O	6,0	13,59	10,07	4,22	14,08
203_C	Zuiderstraat 005 O	9,0	15,05	11,51	5,67	15,53
203_D	Zuiderstraat 005 O	12,0	16,45	12,90	7,07	16,93
204_A	Zuiderstraat 006 O	3,0	14,43	10,98	5,06	14,94
204_B	Zuiderstraat 006 O	6,0	14,93	11,41	5,55	15,42
204_C	Zuiderstraat 006 O	9,0	16,52	12,98	7,13	17,00
204_D	Zuiderstraat 006 O	12,0	17,94	14,39	8,54	18,41
205_A	Zuiderstraat 007 O	3,0	14,54	11,11	5,18	15,05
205_B	Zuiderstraat 007 O	6,0	15,03	11,54	5,66	15,53
205_C	Zuiderstraat 007 O	9,0	16,54	13,02	7,16	17,03
205_D	Zuiderstraat 007 O	12,0	17,81	14,29	8,43	18,30
206_A	Zuiderstraat 008 O	3,0	15,62	12,19	6,25	16,13
206_B	Zuiderstraat 008 O	6,0	16,05	12,56	6,68	16,55
206_C	Zuiderstraat 008 O	9,0	17,54	14,02	8,15	18,02
206_D	Zuiderstraat 008 O	12,0	18,74	15,21	9,35	19,22
207_A	Zuiderstraat 009 O	3,0	15,68	12,24	6,31	16,19
207_B	Zuiderstraat 009 O	6,0	16,16	12,66	6,78	16,65
207_C	Zuiderstraat 009 O	9,0	17,25	13,72	7,86	17,73
207_D	Zuiderstraat 009 O	12,0	18,62	15,09	9,23	19,10
Z207_A	Zuiderstraat 009 Z	3,0	9,47	6,09	0,11	9,99
Z207_B	Zuiderstraat 009 Z	6,0	10,01	6,58	0,64	10,52
Z207_C	Zuiderstraat 009 Z	9,0	10,69	7,26	1,32	11,20
Z207_D	Zuiderstraat 009 Z	12,0	11,33	7,90	1,97	11,84
A193_A	Middenstraat 008 O	3,0	-1,99	-5,43	-11,28	-1,45
A193_B	Middenstraat 008 O	6,0	0,03	-3,52	-9,29	0,53
A193_C	Middenstraat 008 O	9,0	2,26	-1,41	-7,10	2,72
A194_A	Middenstraat 009 O	3,0	-4,20	-7,67	-13,50	-3,67
A194_B	Middenstraat 009 O	6,0	-1,67	-5,29	-11,01	-1,19
A194_C	Middenstraat 009 O	9,0	0,53	-3,22	-8,85	0,97
A195_A	Middenstraat 010 O	3,0	--	--	--	--
A195_B	Middenstraat 010 O	6,0	--	--	--	--
A195_C	Middenstraat 010 O	9,0	--	--	--	--
A070_A	Julianastraat 012 N	3,0	5,81	2,42	-3,52	6,34
A070_B	Julianastraat 012 N	6,0	6,35	2,87	-3,00	6,86
A070_C	Julianastraat 012 N	9,0	6,85	3,31	-2,51	7,34
A071_A	Julianastraat 013 N	3,0	3,49	0,05	-5,83	4,02
A071_B	Julianastraat 013 N	6,0	4,58	1,04	-4,76	5,08
A071_C	Julianastraat 013 N	9,0	5,72	2,11	-3,65	6,19
A072_A	Julianastraat 014 N	3,0	1,08	-2,35	-8,22	1,61

Alle getoonde dB-waarden zijn A-gewogen

Model: Oude Uitbreiding West BC01 Sliedrecht 2021 20110630 - Oude Uitbreiding West Sliedrecht 2011 BC01 - Oude Uitbreiding West Sliedrecht
Bijdrage van Groep Dr Langeveldplein 30 km/u op alle ontvangerpunten
Rekenmethode Wegverkeerslawaaï - RMW-2006; Periode: Alle perioden

Id	Omschrijving	Hoogte	Dag	Avond	Nacht	Lden
A072_B	Julianastraat 014 N	6,0	2,84	-0,73	-6,49	3,33
A072_C	Julianastraat 014 N	9,0	4,66	1,04	-4,70	5,13
A073_A	Julianastraat 015 N	3,0	0,17	-3,23	-9,11	0,72
A073_B	Julianastraat 015 N	6,0	2,52	-1,03	-6,80	3,02
A073_C	Julianastraat 015 N	9,0	4,74	1,12	-4,62	5,21
A074_A	Julianastraat 016 N	3,0	-1,00	-4,37	-10,27	-0,44
A074_B	Julianastraat 016 N	6,0	1,73	-1,75	-7,57	2,25
A074_C	Julianastraat 016 N	9,0	4,86	1,23	-4,50	5,33
A002_A	AW de Landgraafstraat 001 O	3,0	1,68	-1,77	-7,62	2,21
A002_B	AW de Landgraafstraat 001 O	6,0	2,78	-0,76	-6,54	3,28
A002_C	AW de Landgraafstraat 001 O	9,0	3,14	-0,48	-6,20	3,62
A003_A	AW de Landgraafstraat 002 O	3,0	2,41	-1,02	-6,89	2,94
A003_B	AW de Landgraafstraat 002 O	6,0	3,93	0,36	-5,40	4,42
A003_C	AW de Landgraafstraat 002 O	9,0	4,40	0,75	-4,95	4,87
A004_A	AW de Landgraafstraat 003 O	3,0	2,77	-0,67	-6,53	3,30
A004_B	AW de Landgraafstraat 003 O	6,0	4,31	0,75	-5,01	4,81
A004_C	AW de Landgraafstraat 003 O	9,0	5,05	1,39	-4,30	5,52
A005_A	AW de Landgraafstraat 004 O	3,0	3,23	-0,18	-6,06	3,77
A005_B	AW de Landgraafstraat 004 O	6,0	4,93	1,40	-4,38	5,44
A005_C	AW de Landgraafstraat 004 O	9,0	6,08	2,42	-3,28	6,55
A006_A	AW de Landgraafstraat 005 O	3,0	2,64	-0,78	-6,65	3,18
A006_B	AW de Landgraafstraat 005 O	6,0	4,72	1,17	-4,60	5,22
A006_C	AW de Landgraafstraat 005 O	9,0	6,77	3,09	-2,60	7,23
A037_A	Prins Hendrikstraat 001 N	2,0	2,92	-0,49	-6,37	3,46
A037_B	Prins Hendrikstraat 001 N	5,0	4,22	0,69	-5,10	4,73
A037_C	Prins Hendrikstraat 001 N	8,0	5,30	1,66	-4,05	5,77
A037_D	Prins Hendrikstraat 001 N	11,0	3,93	0,27	-5,43	4,40
A038_A	Prins Hendrikstraat 002 N	2,0	3,21	-0,20	-6,08	3,75
A038_B	Prins Hendrikstraat 002 N	5,0	4,64	1,09	-4,69	5,14
A038_C	Prins Hendrikstraat 002 N	8,0	5,75	2,10	-3,61	6,22
A038_D	Prins Hendrikstraat 002 N	11,0	4,40	0,74	-4,96	4,87
A039_A	Prins Hendrikstraat 003 N	2,0	2,66	-0,75	-6,63	3,20
A039_B	Prins Hendrikstraat 003 N	5,0	3,98	0,43	-5,34	4,48
A039_C	Prins Hendrikstraat 003 N	8,0	4,70	1,06	-4,65	5,17
A039_D	Prins Hendrikstraat 003 N	11,0	4,44	0,78	-4,92	4,91
A040_A	Prins Hendrikstraat 004 N	2,0	2,34	-1,08	-6,95	2,88
A040_B	Prins Hendrikstraat 004 N	5,0	3,61	0,05	-5,72	4,11
A040_C	Prins Hendrikstraat 004 N	8,0	4,60	0,95	-4,75	5,07
A040_D	Prins Hendrikstraat 004 N	11,0	4,86	1,19	-4,51	5,32
A041_A	Prins Hendrikstraat 005 N	2,0	2,27	-1,17	-7,03	2,80
A041_B	Prins Hendrikstraat 005 N	5,0	3,64	0,08	-5,68	4,14
A041_C	Prins Hendrikstraat 005 N	8,0	4,99	1,31	-4,37	5,45
A041_D	Prins Hendrikstraat 005 N	11,0	4,88	1,20	-4,49	5,34
A042_A	Prins Hendrikstraat 006 N	2,0	2,26	-1,16	-7,03	2,80
A042_B	Prins Hendrikstraat 006 N	5,0	3,72	0,18	-5,60	4,22
A042_C	Prins Hendrikstraat 006 N	8,0	5,17	1,53	-4,18	5,64
A042_D	Prins Hendrikstraat 006 N	11,0	7,97	4,35	-1,42	8,43
A043_A	Prins Hendrikstraat 007 N	2,0	2,11	-1,31	-7,18	2,65
A043_B	Prins Hendrikstraat 007 N	5,0	3,55	0,00	-5,77	4,05
A043_C	Prins Hendrikstraat 007 N	8,0	4,67	1,02	-4,68	5,14
A043_D	Prins Hendrikstraat 007 N	11,0	5,96	2,26	-3,41	6,41
A044_A	Prins Hendrikstraat 008 N	2,0	1,11	-2,30	-8,17	1,66
A044_B	Prins Hendrikstraat 008 N	5,0	2,65	-0,88	-6,67	3,16
A044_C	Prins Hendrikstraat 008 N	8,0	4,08	0,45	-5,27	4,56
A044_D	Prins Hendrikstraat 008 N	11,0	5,83	2,18	-3,53	6,30
A045_A	Prins Hendrikstraat 009 N	2,0	1,31	-2,10	-7,98	1,85
A045_B	Prins Hendrikstraat 009 N	5,0	2,95	-0,54	-6,36	3,47
A045_C	Prins Hendrikstraat 009 N	8,0	4,67	1,03	-4,68	5,14
A045_D	Prins Hendrikstraat 009 N	11,0	6,33	2,68	-3,04	6,79
A046_A	Prins Hendrikstraat 010 N	2,0	1,25	-2,15	-8,04	1,79

Alle getoonde dB-waarden zijn A-gewogen

Model: Oude Uitbreiding West BC01 Sliedrecht 2021 20110630 - Oude Uitbreiding West Sliedrecht 2011 BC01 - Oude Uitbreiding West Sliedrecht
Bijdrage van Groep Dr Langeveldplein 30 km/u op alle ontvangerpunten
Rekenmethode Wegverkeerslawaaï - RMW-2006; Periode: Alle perioden

Id	Omschrijving	Hoogte	Dag	Avond	Nacht	Lden
A046_B	Prins Hendrikstraat 010 N	5,0	2,97	-0,52	-6,34	3,49
A046_C	Prins Hendrikstraat 010 N	8,0	4,86	1,23	-4,48	5,34
A046_D	Prins Hendrikstraat 010 N	11,0	6,64	2,98	-2,73	7,10
A047_A	Prins Hendrikstraat 011 N	2,0	0,03	-3,36	-9,25	0,58
A047_B	Prins Hendrikstraat 011 N	5,0	1,86	-1,60	-7,44	2,39
A047_C	Prins Hendrikstraat 011 N	8,0	3,96	0,34	-5,38	4,44
A047_D	Prins Hendrikstraat 011 N	11,0	5,38	1,72	-3,98	5,85
A048_A	Prins Hendrikstraat 012 N	2,0	-0,35	-3,72	-9,63	0,20
A048_B	Prins Hendrikstraat 012 N	5,0	1,37	-2,05	-7,92	1,91
A048_C	Prins Hendrikstraat 012 N	8,0	3,82	0,27	-5,51	4,32
A048_D	Prins Hendrikstraat 012 N	11,0	6,15	2,54	-3,20	6,63
A184_A	Middenstraat 001 O	2,0	-6,13	-9,59	-15,43	-5,60
A184_B	Middenstraat 001 O	5,0	-4,85	-8,47	-14,20	-4,37
A184_C	Middenstraat 001 O	8,0	-4,29	-7,98	-13,65	-3,83
A184_D	Middenstraat 001 O	11,0	-3,71	-7,44	-13,08	-3,26
A185_A	Middenstraat 002 O	2,0	-6,53	-10,00	-15,83	-6,00
A185_B	Middenstraat 002 O	5,0	-5,16	-8,78	-14,50	-4,68
A185_C	Middenstraat 002 O	8,0	-4,62	-8,32	-13,98	-4,16
A185_D	Middenstraat 002 O	11,0	-4,05	-7,79	-13,43	-3,61
A186_A	Middenstraat 003 O	2,0	-5,98	-9,50	-15,30	-5,47
A186_B	Middenstraat 003 O	5,0	-3,98	-7,67	-13,34	-3,52
A186_C	Middenstraat 003 O	8,0	-1,35	-5,10	-10,75	-0,92
A186_D	Middenstraat 003 O	11,0	4,83	1,22	-4,60	5,28
A187_A	Middenstraat 004 O	2,0	-6,75	-10,26	-16,05	-6,23
A187_B	Middenstraat 004 O	5,0	-4,23	-7,85	-13,56	-3,75
A187_C	Middenstraat 004 O	8,0	-2,07	-5,83	-11,46	-1,64
A187_D	Middenstraat 004 O	11,0	-1,17	-4,95	-10,57	-0,74
A188_A	Middenstraat 005 O	2,0	-7,49	-10,94	-16,79	-6,96
A188_B	Middenstraat 005 O	5,0	-5,31	-8,86	-14,62	-4,80
A188_C	Middenstraat 005 O	8,0	-2,85	-6,54	-12,22	-2,39
A188_D	Middenstraat 005 O	11,0	-4,14	-7,95	-13,54	-3,72
A189_A	Middenstraat 006 O	2,0	-1,74	-5,17	-11,03	-1,20
A189_B	Middenstraat 006 O	5,0	-0,09	-3,62	-9,41	0,42
A189_C	Middenstraat 006 O	8,0	1,77	-1,89	-7,59	2,24
A189_D	Middenstraat 006 O	11,0	-5,31	-9,16	-14,73	-4,90
A190_A	Middenstraat 007 O	2,0	-1,68	-5,16	-10,99	-1,16
A190_B	Middenstraat 007 O	5,0	-0,36	-3,96	-9,70	0,12
A190_C	Middenstraat 007 O	8,0	0,66	-3,00	-8,69	1,13
A190_D	Middenstraat 007 O	11,0	--	--	--	--
A057_A	Julianastraat 001 Z	3,0	1,30	-2,13	-8,00	1,83
A057_B	Julianastraat 001 Z	6,0	2,35	-1,21	-6,97	2,85
A057_C	Julianastraat 001 Z	9,0	2,29	-1,36	-7,06	2,76
A058_A	Julianastraat 002 Z	3,0	1,16	-2,26	-8,14	1,70
A058_B	Julianastraat 002 Z	6,0	2,17	-1,39	-7,15	2,67
A058_C	Julianastraat 002 Z	9,0	1,89	-1,76	-7,46	2,36
A059_A	Julianastraat 003 Z	3,0	1,35	-2,07	-7,94	1,89
A059_B	Julianastraat 003 Z	6,0	2,37	-1,17	-6,95	2,87
A059_C	Julianastraat 003 Z	9,0	2,07	-1,57	-7,28	2,54
A060_A	Julianastraat 004 Z	3,0	1,68	-1,74	-7,61	2,22
A060_B	Julianastraat 004 Z	6,0	2,83	-0,72	-6,49	3,33
A060_C	Julianastraat 004 Z	9,0	2,39	-1,25	-6,96	2,86
A061_A	Julianastraat 005 Z	3,0	1,26	-2,14	-8,03	1,80
A061_B	Julianastraat 005 Z	6,0	2,44	-1,11	-6,88	2,94
A061_C	Julianastraat 005 Z	9,0	1,79	-1,85	-7,55	2,27
A062_A	Julianastraat 006 Z	3,0	0,76	-2,64	-8,53	1,30
A062_B	Julianastraat 006 Z	6,0	2,09	-1,45	-7,23	2,59
A062_C	Julianastraat 006 Z	9,0	1,57	-2,06	-7,77	2,05
A063_A	Julianastraat 007 Z	3,0	0,16	-3,24	-9,13	0,70
A063_B	Julianastraat 007 Z	6,0	1,37	-2,15	-7,94	1,88
A063_C	Julianastraat 007 Z	9,0	0,46	-3,17	-8,88	0,94

Alle getoonde dB-waarden zijn A-gewogen

Model: Oude Uitbreiding West BC01 Sliedrecht 2021 20110630 - Oude Uitbreiding West Sliedrecht 2011 BC01 - Oude Uitbreiding West Sliedrecht
Bijdrage van Groep Dr Langeveldplein 30 km/u op alle ontvangerpunten
Rekenmethode Wegverkeerslawaai - RMW-2006; Periode: Alle perioden

Id	Omschrijving	Hoogte	Dag	Avond	Nacht	Lden
A064_A	Julianastraat 008 Z	3,0	-1,11	-4,49	-10,39	-0,56
A064_B	Julianastraat 008 Z	6,0	0,22	-3,30	-9,09	0,73
A064_C	Julianastraat 008 Z	9,0	-0,49	-4,10	-9,83	-0,01
A065_A	Julianastraat 009 Z	3,0	-2,21	-5,60	-11,49	-1,66
A065_B	Julianastraat 009 Z	6,0	-0,83	-4,35	-10,14	-0,32
A065_C	Julianastraat 009 Z	9,0	-1,85	-5,50	-11,19	-1,38
A066_A	Julianastraat 010 Z	3,0	-2,09	-5,50	-11,38	-1,55
A066_B	Julianastraat 010 Z	6,0	-0,98	-4,50	-10,29	-0,47
A066_C	Julianastraat 010 Z	9,0	-1,39	-5,05	-10,74	-0,92
A051_A	Prins Hendrikstraat 013 N	2,0	2,19	-1,20	-7,09	2,74
A051_B	Prins Hendrikstraat 013 N	5,0	3,32	-0,15	-5,98	3,85
A051_C	Prins Hendrikstraat 013 N	8,0	4,82	1,25	-4,51	5,31
A051_D	Prins Hendrikstraat 013 N	11,0	7,10	3,47	-2,25	7,58
A052_A	Prins Hendrikstraat 014 N	2,0	2,31	-1,08	-6,97	2,86
A052_B	Prins Hendrikstraat 014 N	5,0	3,39	-0,06	-5,91	3,92
A052_C	Prins Hendrikstraat 014 N	8,0	4,90	1,36	-4,42	5,40
A052_D	Prins Hendrikstraat 014 N	11,0	7,34	3,73	-2,01	7,82
A053_A	Prins Hendrikstraat 015 N	2,0	2,28	-1,12	-7,01	2,82
A053_B	Prins Hendrikstraat 015 N	5,0	3,37	-0,09	-5,93	3,90
A053_C	Prins Hendrikstraat 015 N	8,0	4,98	1,42	-4,34	5,48
A053_D	Prins Hendrikstraat 015 N	11,0	7,23	3,62	-2,12	7,71
A054_A	Prins Hendrikstraat 016 N	2,0	2,18	-1,21	-7,10	2,73
A054_B	Prins Hendrikstraat 016 N	5,0	3,25	-0,20	-6,05	3,78
A054_C	Prins Hendrikstraat 016 N	8,0	4,94	1,38	-4,39	5,44
A054_D	Prins Hendrikstraat 016 N	11,0	7,28	3,66	-2,07	7,76
A009_A	AW de Landgraafstraat 006 W app	3,0	5,69	2,23	-3,63	6,21
A009_B	AW de Landgraafstraat 006 W app	6,0	6,77	3,18	-2,58	7,25
A009_C	AW de Landgraafstraat 006 W app	9,0	7,36	3,73	-2,00	7,83
A009_D	AW de Landgraafstraat 006 W app	12,0	8,17	4,54	-1,21	8,63
A009_E	AW de Landgraafstraat 006 W app	15,0	11,04	7,45	1,64	11,51
A010_A	AW de Landgraafstraat 007 W app	3,0	7,07	3,64	-2,26	7,59
A010_B	AW de Landgraafstraat 007 W app	6,0	7,89	4,34	-1,46	8,38
A010_C	AW de Landgraafstraat 007 W app	9,0	8,33	4,73	-1,03	8,81
A010_D	AW de Landgraafstraat 007 W app	12,0	8,99	5,36	-0,39	9,45
A010_E	AW de Landgraafstraat 007 W app	15,0	10,82	7,20	1,43	11,28
A013_A	Havenstraat 002 Z app	3,0	3,76	0,30	-5,55	4,28
A013_B	Havenstraat 002 Z app	6,0	4,97	1,34	-4,37	5,45
A013_C	Havenstraat 002 Z app	9,0	5,41	1,73	-3,95	5,87
A013_D	Havenstraat 002 Z app	12,0	5,33	1,63	-4,05	5,78
A013_E	Havenstraat 002 Z app	15,0	7,62	3,98	-1,77	8,08
A014_A	Havenstraat 003 Z app	3,0	5,05	1,62	-4,26	5,58
A014_B	Havenstraat 003 Z app	6,0	6,07	2,50	-3,27	6,56
A014_C	Havenstraat 003 Z app	9,0	6,63	3,01	-2,73	7,10
A014_D	Havenstraat 003 Z app	12,0	6,22	2,59	-3,15	6,69
A014_E	Havenstraat 003 Z app	15,0	7,95	4,35	-1,43	8,42
A015_A	Havenstraat 004 Z app	3,0	4,97	1,54	-4,34	5,50
A015_B	Havenstraat 004 Z app	6,0	6,09	2,54	-3,24	6,59
A015_C	Havenstraat 004 Z app	9,0	7,02	3,40	-2,34	7,49
A015_D	Havenstraat 004 Z app	12,0	7,08	3,43	-2,30	7,54
A015_E	Havenstraat 004 Z app	15,0	8,71	5,08	-0,68	9,17
A016_A	Havenstraat 005 Z app	3,0	6,58	3,14	-2,75	7,10
A016_B	Havenstraat 005 Z app	6,0	7,46	3,90	-1,89	7,95
A016_C	Havenstraat 005 Z app	9,0	8,06	4,44	-1,30	8,53
A016_D	Havenstraat 005 Z app	12,0	8,90	5,26	-0,47	9,37
A016_E	Havenstraat 005 Z app	15,0	10,49	6,87	1,11	10,96
A017_A	Havenstraat 006 Z app	3,0	6,43	3,00	-2,89	6,96
A017_B	Havenstraat 006 Z app	6,0	7,33	3,77	-2,02	7,82
A017_C	Havenstraat 006 Z app	9,0	7,99	4,37	-1,38	8,46
A017_D	Havenstraat 006 Z app	12,0	8,85	5,22	-0,53	9,31
A017_E	Havenstraat 006 Z app	15,0	10,49	6,87	1,10	10,95

Alle getoonde dB-waarden zijn A-gewogen

Model: Oude Uitbreiding West BC01 Sliedrecht 2021 20110630 - Oude Uitbreiding West Sliedrecht 2011 BC01 - Oude Uitbreiding West Sliedrecht
Bijdrage van Groep Dr Langeveldplein 30 km/u op alle ontvangerpunten
Rekenmethode Wegverkeerslawaaï - RMW-2006; Periode: Alle perioden

Id	Omschrijving	Hoogte	Dag	Avond	Nacht	Lden
A018_A	Havenstraat 007 Z app	3,0	6,51	3,08	-2,82	7,03
A018_B	Havenstraat 007 Z app	6,0	7,50	3,95	-1,85	7,99
A018_C	Havenstraat 007 Z app	9,0	8,24	4,62	-1,13	8,71
A018_D	Havenstraat 007 Z app	12,0	9,08	5,44	-0,30	9,54
A018_E	Havenstraat 007 Z app	15,0	10,68	7,06	1,29	11,14
A019_A	Havenstraat 008 Z app	3,0	6,85	3,42	-2,47	7,38
A019_B	Havenstraat 008 Z app	6,0	7,75	4,21	-1,59	8,25
A019_C	Havenstraat 008 Z app	9,0	8,64	5,03	-0,72	9,12
A019_D	Havenstraat 008 Z app	12,0	9,53	5,90	0,15	9,99
A019_E	Havenstraat 008 Z app	15,0	11,00	7,39	1,62	11,47
A020_A	Havenstraat 009 Z app	3,0	6,79	3,37	-2,53	7,32
A020_B	Havenstraat 009 Z app	6,0	7,68	4,16	-1,66	8,18
A020_C	Havenstraat 009 Z app	9,0	8,68	5,07	-0,68	9,16
A020_D	Havenstraat 009 Z app	12,0	9,71	6,09	0,34	10,18
A020_E	Havenstraat 009 Z app	15,0	11,54	7,94	2,15	12,01
A077_A	Julianastraat 017 Z app	4,0	2,04	-1,40	-7,26	2,57
A077_B	Julianastraat 017 Z app	7,0	3,50	-0,08	-5,83	3,99
A077_C	Julianastraat 017 Z app	10,0	3,44	-0,23	-5,92	3,90
A077_D	Julianastraat 017 Z app	13,0	0,23	-3,44	-9,13	0,69
A078_A	Julianastraat 018 Z app	4,0	1,97	-1,49	-7,33	2,50
A078_B	Julianastraat 018 Z app	7,0	3,34	-0,24	-5,99	3,83
A078_C	Julianastraat 018 Z app	10,0	3,60	-0,08	-5,76	4,06
A078_D	Julianastraat 018 Z app	13,0	0,48	-3,20	-8,88	0,94
A079_A	Julianastraat 019 Z app	4,0	2,10	-1,37	-7,20	2,63
A079_B	Julianastraat 019 Z app	7,0	3,11	-0,46	-6,22	3,60
A079_C	Julianastraat 019 Z app	10,0	3,87	0,18	-5,49	4,33
A079_D	Julianastraat 019 Z app	13,0	4,63	0,93	-4,74	5,08
A080_A	Julianastraat 020 Z app	4,0	3,00	-0,45	-6,31	3,53
A080_B	Julianastraat 020 Z app	7,0	4,81	1,29	-4,54	5,31
A080_C	Julianastraat 020 Z app	10,0	4,03	0,35	-5,33	4,49
A080_D	Julianastraat 020 Z app	13,0	4,82	1,13	-4,55	5,28
A081_A	Julianastraat 021 Z app	4,0	2,68	-0,78	-6,64	3,20
A081_B	Julianastraat 021 Z app	7,0	4,52	1,00	-4,83	5,02
A081_C	Julianastraat 021 Z app	10,0	3,57	-0,09	-5,78	4,04
A081_D	Julianastraat 021 Z app	13,0	4,46	0,76	-4,91	4,91
A082_A	Julianastraat 022 Z app	4,0	2,03	-1,44	-7,28	2,55
A082_B	Julianastraat 022 Z app	7,0	2,94	-0,63	-6,39	3,43
A082_C	Julianastraat 022 Z app	10,0	3,69	0,05	-5,66	4,16
A082_D	Julianastraat 022 Z app	13,0	5,00	1,31	-4,36	5,46
A083_A	Julianastraat 023 Z app	4,0	2,46	-1,03	-6,86	2,97
A083_B	Julianastraat 023 Z app	7,0	3,25	-0,32	-6,07	3,75
A083_C	Julianastraat 023 Z app	10,0	3,07	-0,51	-6,26	3,56
A083_D	Julianastraat 023 Z app	13,0	5,83	2,13	-3,53	6,29
A198_A	Zuiderstraat 001 W app	4,0	1,77	-1,71	-7,54	2,29
A198_B	Zuiderstraat 001 W app	7,0	2,77	-0,82	-6,56	3,26
A198_C	Zuiderstraat 001 W app	10,0	3,83	0,16	-5,53	4,29
A198_D	Zuiderstraat 001 W app	13,0	4,64	0,95	-4,73	5,10
A199_A	Zuiderstraat 002 O app	4,0	0,50	-2,99	-8,81	1,02
A199_B	Zuiderstraat 002 O app	7,0	1,63	-1,98	-7,71	2,11
A199_C	Zuiderstraat 002 O app	10,0	2,65	-1,01	-6,70	3,12
A199_D	Zuiderstraat 002 O app	13,0	3,45	-0,24	-5,92	3,91
A023_A	Havenstraat 010 Z	3,0	9,47	6,08	0,14	10,00
A023_B	Havenstraat 010 Z	6,0	9,97	6,50	0,62	10,48
A023_C	Havenstraat 010 Z	9,0	10,77	7,24	1,41	11,26
A023_D	Havenstraat 010 Z	12,0	11,68	8,14	2,32	12,17
A024_A	Havenstraat 011 Z	3,0	9,41	6,03	0,08	9,94
A024_B	Havenstraat 011 Z	6,0	9,88	6,43	0,54	10,40
A024_C	Havenstraat 011 Z	9,0	10,68	7,17	1,33	11,18
A024_D	Havenstraat 011 Z	12,0	11,59	8,06	2,22	12,08
A025_A	Havenstraat 012 Z	3,0	9,35	5,96	0,01	9,88

Alle getoonde dB-waarden zijn A-gewogen

Model: Oude Uitbreiding West BC01 Sliedrecht 2021 20110630 - Oude Uitbreiding West Sliedrecht 2011 BC01 - Oude Uitbreiding West Sliedrecht
Bijdrage van Groep Dr Langeveldplein 30 km/u op alle ontvangerpunten
Rekenmethode Wegverkeerslawaai - RMW-2006; Periode: Alle perioden

Id	Omschrijving	Hoogte	Dag	Avond	Nacht	Lden
A025_B	Havenstraat 012 Z	6,0	9,82	6,36	0,47	10,33
A025_C	Havenstraat 012 Z	9,0	10,62	7,11	1,26	11,12
A025_D	Havenstraat 012 Z	12,0	11,58	8,04	2,21	12,07
A026_A	Havenstraat 013 Z	3,0	9,43	6,05	0,10	9,96
A026_B	Havenstraat 013 Z	6,0	9,90	6,45	0,55	10,41
A026_C	Havenstraat 013 Z	9,0	10,77	7,25	1,41	11,26
A026_D	Havenstraat 013 Z	12,0	11,66	8,13	2,29	12,15
A027_A	Havenstraat 014 Z	3,0	9,60	6,22	0,27	10,13
A027_B	Havenstraat 014 Z	6,0	10,13	6,66	0,78	10,64
A027_C	Havenstraat 014 Z	9,0	11,05	7,53	1,69	11,54
A027_D	Havenstraat 014 Z	12,0	11,86	8,34	2,50	12,35
A028_A	Havenstraat 015 Z	3,0	9,81	6,42	0,47	10,34
A028_B	Havenstraat 015 Z	6,0	10,35	6,89	1,00	10,86
A028_C	Havenstraat 015 Z	9,0	11,44	7,92	2,08	11,93
A028_D	Havenstraat 015 Z	12,0	12,39	8,85	3,02	12,88
A029_A	Havenstraat 016 Z	3,0	9,47	6,08	0,13	10,00
A029_B	Havenstraat 016 Z	6,0	10,05	6,58	0,70	10,56
A029_C	Havenstraat 016 Z	9,0	11,26	7,74	1,90	11,75
A029_D	Havenstraat 016 Z	12,0	12,27	8,73	2,90	12,76
A030_A	Havenstraat 017 Z	3,0	11,04	7,62	1,69	11,56
A030_B	Havenstraat 017 Z	6,0	11,61	8,11	2,24	12,11
A030_C	Havenstraat 017 Z	9,0	12,70	9,15	3,33	13,18
A030_D	Havenstraat 017 Z	12,0	13,71	10,14	4,32	14,18
A031_A	Havenstraat 018 Z	3,0	11,61	8,19	2,25	12,13
A031_B	Havenstraat 018 Z	6,0	12,03	8,53	2,66	12,53
A031_C	Havenstraat 018 Z	9,0	13,34	9,79	3,96	13,82
A031_D	Havenstraat 018 Z	12,0	15,10	11,54	5,70	15,57
A032_A	Havenstraat 019 Z	3,0	12,50	9,07	3,13	13,01
A032_B	Havenstraat 019 Z	6,0	12,84	9,34	3,47	13,34
A032_C	Havenstraat 019 Z	9,0	14,01	10,48	4,63	14,50
A032_D	Havenstraat 019 Z	12,0	15,40	11,85	6,01	15,88
A033_A	Havenstraat 020 Z	3,0	13,20	9,76	3,83	13,71
A033_B	Havenstraat 020 Z	6,0	13,67	10,17	4,30	14,17
A033_C	Havenstraat 020 Z	9,0	14,65	11,12	5,28	15,14
A033_D	Havenstraat 020 Z	12,0	16,00	12,46	6,62	16,48
A034_A	Havenstraat 021 Z	3,0	13,47	10,03	4,11	13,98
A034_B	Havenstraat 021 Z	6,0	14,03	10,51	4,66	14,52
A034_C	Havenstraat 021 Z	9,0	15,14	11,60	5,76	15,62
A034_D	Havenstraat 021 Z	12,0	16,83	13,29	7,44	17,31
A201_A	Zuiderstraat 003 O	3,0	1,40	-2,06	-7,90	1,93
A201_B	Zuiderstraat 003 O	6,0	2,79	-0,75	-6,53	3,29
A201_C	Zuiderstraat 003 O	9,0	5,30	1,66	-4,05	5,77
A201_D	Zuiderstraat 003 O	12,0	8,53	4,85	-0,86	8,98
A202_A	Zuiderstraat 004 O	3,0	0,51	-2,94	-8,79	1,04
A202_B	Zuiderstraat 004 O	6,0	2,11	-1,44	-7,21	2,61
A202_C	Zuiderstraat 004 O	9,0	5,00	1,33	-4,35	5,47
A202_D	Zuiderstraat 004 O	12,0	8,21	4,50	-1,18	8,66
A203_A	Zuiderstraat 005 O	3,0	-2,72	-6,20	-12,03	-2,20
A203_B	Zuiderstraat 005 O	6,0	-0,98	-4,56	-10,31	-0,49
A203_C	Zuiderstraat 005 O	9,0	1,89	-1,84	-7,48	2,34
A203_D	Zuiderstraat 005 O	12,0	5,31	1,56	-4,09	5,74
A204_A	Zuiderstraat 006 O	3,0	-7,07	-10,43	-16,34	-6,51
A204_B	Zuiderstraat 006 O	6,0	-5,68	-9,09	-14,96	-5,13
A204_C	Zuiderstraat 006 O	9,0	-4,26	-7,83	-13,59	-3,77
A204_D	Zuiderstraat 006 O	12,0	-2,74	-6,33	-12,09	-2,26
A205_A	Zuiderstraat 007 O	3,0	-4,82	-8,25	-14,11	-4,28
A205_B	Zuiderstraat 007 O	6,0	-3,47	-7,02	-12,79	-2,97
A205_C	Zuiderstraat 007 O	9,0	-2,58	-6,24	-11,94	-2,11
A205_D	Zuiderstraat 007 O	12,0	-1,17	-4,83	-10,54	-0,71
A206_A	Zuiderstraat 008 O	3,0	-0,44	-3,81	-9,76	0,10

Alle getoonde dB-waarden zijn A-gewogen

Model: Oude Uitbreiding West BC01 Sliedrecht 2021 20110630 - Oude Uitbreiding West Sliedrecht 2011 BC01 - Oude Uitbreiding West Sliedrecht
Bijdrage van Groep Dr Langeveldplein 30 km/u op alle ontvangerpunten
Rekenmethode Wegverkeerslawaaï - RMW-2006; Periode: Alle perioden

Id	Omschrijving	Hoogte	Dag	Avond	Nacht	Lden
A206_B	Zuiderstraat 008 O	6,0	-0,04	-3,48	-9,38	0,48
A206_C	Zuiderstraat 008 O	9,0	0,43	-3,07	-8,92	0,93
A206_D	Zuiderstraat 008 O	12,0	1,04	-2,48	-8,32	1,53
A207_A	Zuiderstraat 009 O	3,0	-3,30	-6,76	-12,61	-2,78
A207_B	Zuiderstraat 009 O	6,0	-2,37	-5,93	-11,70	-1,87
A207_C	Zuiderstraat 009 O	9,0	-1,29	-4,97	-10,65	-0,83
A207_D	Zuiderstraat 009 O	12,0	-0,29	-3,98	-9,66	0,17
A087_A	Julianastraat 026 Z bebo	3,0	2,63	-0,79	-6,66	3,17
A087_B	Julianastraat 026 Z bebo	6,0	3,66	0,12	-5,66	4,16
A087_C	Julianastraat 026 Z bebo	9,0	5,32	1,71	-4,03	5,80
A087_D	Julianastraat 026 Z bebo	12,0	7,51	3,90	-1,86	7,98
A088_A	Julianastraat 027 Z bebo	3,0	2,48	-0,95	-6,82	3,01
A088_B	Julianastraat 027 Z bebo	6,0	3,45	-0,08	-5,87	3,96
A088_C	Julianastraat 027 Z bebo	9,0	5,23	1,61	-4,12	5,71
A088_D	Julianastraat 027 Z bebo	12,0	7,37	3,76	-2,00	7,84
A089_A	Julianastraat 028 Z bebo	3,0	2,55	-0,89	-6,75	3,08
A089_B	Julianastraat 028 Z bebo	6,0	3,49	-0,05	-5,83	3,99
A089_C	Julianastraat 028 Z bebo	9,0	5,25	1,63	-4,10	5,73
A089_D	Julianastraat 028 Z bebo	12,0	7,51	3,90	-1,86	7,98
A090_A	Julianastraat 029 Z bebo	3,0	2,07	-1,36	-7,23	2,60
A090_B	Julianastraat 029 Z bebo	6,0	3,15	-0,39	-6,17	3,65
A090_C	Julianastraat 029 Z bebo	9,0	5,11	1,51	-4,23	5,59
A090_D	Julianastraat 029 Z bebo	12,0	7,60	4,00	-1,76	8,08
A091_A	Julianastraat 030 Z bebo	3,0	0,61	-2,80	-8,68	1,15
A091_B	Julianastraat 030 Z bebo	6,0	1,88	-1,62	-7,43	2,40
A091_C	Julianastraat 030 Z bebo	9,0	4,25	0,68	-5,09	4,74
A091_D	Julianastraat 030 Z bebo	12,0	7,48	3,90	-1,88	7,96
A092_A	Julianastraat 031 Z bebo	3,0	0,41	-2,99	-8,87	0,96
A092_B	Julianastraat 031 Z bebo	6,0	1,71	-1,78	-7,60	2,23
A092_C	Julianastraat 031 Z bebo	9,0	4,33	0,76	-5,01	4,82
A092_D	Julianastraat 031 Z bebo	12,0	7,74	4,15	-1,62	8,22
A093_A	Julianastraat 032 Z bebo	3,0	0,30	-3,10	-8,98	0,85
A093_B	Julianastraat 032 Z bebo	6,0	1,66	-1,82	-7,64	2,18
A093_C	Julianastraat 032 Z bebo	9,0	4,64	1,06	-4,70	5,13
A093_D	Julianastraat 032 Z bebo	12,0	8,33	4,74	-1,03	8,81
A094_A	Julianastraat 033 Z bebo	3,0	-0,19	-3,58	-9,47	0,36
A094_B	Julianastraat 033 Z bebo	6,0	1,30	-2,18	-8,01	1,82
A094_C	Julianastraat 033 Z bebo	9,0	4,43	0,86	-4,90	4,92
A094_D	Julianastraat 033 Z bebo	12,0	8,42	4,82	-0,95	8,89
A095_A	Julianastraat 034 Z bebo	3,0	-0,75	-4,13	-10,04	-0,20
A095_B	Julianastraat 034 Z bebo	6,0	0,86	-2,58	-8,44	1,39
A095_C	Julianastraat 034 Z bebo	9,0	4,00	0,48	-5,31	4,51
A095_D	Julianastraat 034 Z bebo	12,0	8,46	4,88	-0,90	8,94
198_A	Zuiderstraat 001 O app	4,0	9,20	5,62	-0,14	9,69
198_B	Zuiderstraat 001 O app	7,0	10,31	6,65	0,95	10,78
198_C	Zuiderstraat 001 O app	10,0	11,74	8,06	2,37	12,20
198_D	Zuiderstraat 001 O app	13,0	13,62	9,96	4,24	14,08

Alle getoonde dB-waarden zijn A-gewogen

Model: Oude Uitbreiding West BC01 Sliedrecht 2021 20110630 - Oude Uitbreiding West Sliedrecht 2011 BC01 - Oude Uitbreiding West Sliedrecht
Bijdrage van Groep Emmastraat 30 km/u op alle ontvangerpunten
Rekenmethode Wegverkeerslawaaï - RMW-2006; Periode: Alle perioden

Id	Omschrijving	Hoogte	Dag	Avond	Nacht	Lden
001_A	AW de Landgraafstraat 001 N	3,0	-4,90	-8,47	-14,23	-4,41
001_B	AW de Landgraafstraat 001 N	6,0	-4,82	-8,46	-14,16	-4,34
001_C	AW de Landgraafstraat 001 N	9,0	--	--	--	--
002_A	AW de Landgraafstraat 001 W	3,0	-4,52	-8,09	-13,84	-4,02
002_B	AW de Landgraafstraat 001 W	6,0	-2,41	-6,13	-11,77	-1,96
002_C	AW de Landgraafstraat 001 W	9,0	--	--	--	--
003_A	AW de Landgraafstraat 002 W	3,0	-3,94	-7,56	-13,28	-3,46
003_B	AW de Landgraafstraat 002 W	6,0	-2,39	-6,14	-11,76	-1,95
003_C	AW de Landgraafstraat 002 W	9,0	--	--	--	--
004_A	AW de Landgraafstraat 003 W	3,0	-3,76	-7,40	-13,10	-3,28
004_B	AW de Landgraafstraat 003 W	6,0	-2,15	-5,92	-11,52	-1,71
004_C	AW de Landgraafstraat 003 W	9,0	--	--	--	--
005_A	AW de Landgraafstraat 004 W	3,0	-2,58	-6,29	-11,94	-2,12
005_B	AW de Landgraafstraat 004 W	6,0	-2,02	-5,80	-11,40	-1,59
005_C	AW de Landgraafstraat 004 W	9,0	--	--	--	--
006_A	AW de Landgraafstraat 005 W	3,0	--	--	--	--
006_B	AW de Landgraafstraat 005 W	6,0	--	--	--	--
006_C	AW de Landgraafstraat 005 W	9,0	--	--	--	--
007_A	AW de Landgraafstraat 005 Z	3,0	8,17	4,56	-1,17	8,65
007_B	AW de Landgraafstraat 005 Z	6,0	9,39	5,67	0,02	9,84
007_C	AW de Landgraafstraat 005 Z	9,0	10,14	6,37	0,76	10,58
Z009_A	AW de Landgraafstraat 006 N app	3,0	5,48	1,94	-3,85	5,98
Z009_B	AW de Landgraafstraat 006 N app	6,0	5,79	2,16	-3,55	6,27
Z009_C	AW de Landgraafstraat 006 N app	9,0	6,12	2,43	-3,24	6,58
Z009_D	AW de Landgraafstraat 006 N app	12,0	6,33	2,62	-3,03	6,79
Z009_E	AW de Landgraafstraat 006 N app	15,0	4,29	0,58	-5,07	4,75
009_A	AW de Landgraafstraat 006 W app	3,0	--	--	--	--
009_B	AW de Landgraafstraat 006 W app	6,0	--	--	--	--
009_C	AW de Landgraafstraat 006 W app	9,0	--	--	--	--
009_D	AW de Landgraafstraat 006 W app	12,0	--	--	--	--
009_E	AW de Landgraafstraat 006 W app	15,0	--	--	--	--
010_A	AW de Landgraafstraat 007 W app	3,0	--	--	--	--
010_B	AW de Landgraafstraat 007 W app	6,0	--	--	--	--
010_C	AW de Landgraafstraat 007 W app	9,0	--	--	--	--
010_D	AW de Landgraafstraat 007 W app	12,0	--	--	--	--
010_E	AW de Landgraafstraat 007 W app	15,0	--	--	--	--
Z012_A	Havenstraat 001 W app	3,0	--	--	--	--
Z012_B	Havenstraat 001 W app	6,0	--	--	--	--
Z012_C	Havenstraat 001 W app	9,0	--	--	--	--
Z012_D	Havenstraat 001 W app	12,0	--	--	--	--
Z012_E	Havenstraat 001 W app	15,0	--	--	--	--
012_A	Havenstraat 001 Z app	3,0	--	--	--	--
012_B	Havenstraat 001 Z app	6,0	--	--	--	--
012_C	Havenstraat 001 Z app	9,0	--	--	--	--
012_D	Havenstraat 001 Z app	12,0	--	--	--	--
012_E	Havenstraat 001 Z app	15,0	--	--	--	--
013_A	Havenstraat 002 Z app	3,0	--	--	--	--
013_B	Havenstraat 002 Z app	6,0	--	--	--	--
013_C	Havenstraat 002 Z app	9,0	--	--	--	--
013_D	Havenstraat 002 Z app	12,0	--	--	--	--
013_E	Havenstraat 002 Z app	15,0	--	--	--	--
014_A	Havenstraat 003 Z app	3,0	--	--	--	--
014_B	Havenstraat 003 Z app	6,0	--	--	--	--
014_C	Havenstraat 003 Z app	9,0	--	--	--	--
014_D	Havenstraat 003 Z app	12,0	--	--	--	--
014_E	Havenstraat 003 Z app	15,0	--	--	--	--
015_A	Havenstraat 004 Z app	3,0	--	--	--	--
015_B	Havenstraat 004 Z app	6,0	--	--	--	--
015_C	Havenstraat 004 Z app	9,0	--	--	--	--
015_D	Havenstraat 004 Z app	12,0	--	--	--	--

Alle getoonde dB-waarden zijn A-gewogen

Model: Oude Uitbreiding West BC01 Sliedrecht 2021 20110630 - Oude Uitbreiding West Sliedrecht 2011 BC01 - Oude Uitbreiding West Sliedrecht
Bijdrage van Groep Emmastraat 30 km/u op alle ontvangerpunten
Rekenmethode Wegverkeerslawaai - RMW-2006; Periode: Alle perioden

Id	Omschrijving	Hoogte	Dag	Avond	Nacht	Lden
015_E	Havenstraat 004 Z app	15,0	--	--	--	--
016_A	Havenstraat 005 Z app	3,0	--	--	--	--
016_B	Havenstraat 005 Z app	6,0	--	--	--	--
016_C	Havenstraat 005 Z app	9,0	--	--	--	--
016_D	Havenstraat 005 Z app	12,0	--	--	--	--
016_E	Havenstraat 005 Z app	15,0	--	--	--	--
017_A	Havenstraat 006 Z app	3,0	--	--	--	--
017_B	Havenstraat 006 Z app	6,0	--	--	--	--
017_C	Havenstraat 006 Z app	9,0	--	--	--	--
017_D	Havenstraat 006 Z app	12,0	--	--	--	--
017_E	Havenstraat 006 Z app	15,0	--	--	--	--
018_A	Havenstraat 007 Z app	3,0	--	--	--	--
018_B	Havenstraat 007 Z app	6,0	--	--	--	--
018_C	Havenstraat 007 Z app	9,0	--	--	--	--
018_D	Havenstraat 007 Z app	12,0	--	--	--	--
018_E	Havenstraat 007 Z app	15,0	--	--	--	--
019_A	Havenstraat 008 Z app	3,0	--	--	--	--
019_B	Havenstraat 008 Z app	6,0	--	--	--	--
019_C	Havenstraat 008 Z app	9,0	--	--	--	--
019_D	Havenstraat 008 Z app	12,0	--	--	--	--
019_E	Havenstraat 008 Z app	15,0	--	--	--	--
020_A	Havenstraat 009 Z app	3,0	--	--	--	--
020_B	Havenstraat 009 Z app	6,0	--	--	--	--
020_C	Havenstraat 009 Z app	9,0	--	--	--	--
020_D	Havenstraat 009 Z app	12,0	--	--	--	--
020_E	Havenstraat 009 Z app	15,0	--	--	--	--
Z020_A	Havenstraat 009 O app	3,0	7,47	3,96	-1,86	7,98
Z020_B	Havenstraat 009 O app	6,0	9,25	5,69	-0,10	9,74
Z020_C	Havenstraat 009 O app	9,0	11,24	7,62	1,88	11,71
Z020_D	Havenstraat 009 O app	12,0	14,12	10,41	4,73	14,57
Z020_E	Havenstraat 009 O app	15,0	16,82	13,14	7,42	17,27
Z023_A	Havenstraat 010 W	3,0	2,60	-0,85	-6,70	3,13
Z023_B	Havenstraat 010 W	6,0	4,43	0,89	-4,89	4,93
Z023_C	Havenstraat 010 W	9,0	7,52	3,87	-1,83	7,99
Z023_D	Havenstraat 010 W	12,0	10,01	6,31	0,63	10,46
023_A	Havenstraat 010 Z	3,0	--	--	--	--
023_B	Havenstraat 010 Z	6,0	--	--	--	--
023_C	Havenstraat 010 Z	9,0	--	--	--	--
023_D	Havenstraat 010 Z	12,0	--	--	--	--
024_A	Havenstraat 011 Z	3,0	--	--	--	--
024_B	Havenstraat 011 Z	6,0	--	--	--	--
024_C	Havenstraat 011 Z	9,0	--	--	--	--
024_D	Havenstraat 011 Z	12,0	--	--	--	--
025_A	Havenstraat 012 Z	3,0	--	--	--	--
025_B	Havenstraat 012 Z	6,0	--	--	--	--
025_C	Havenstraat 012 Z	9,0	--	--	--	--
025_D	Havenstraat 012 Z	12,0	--	--	--	--
026_A	Havenstraat 013 Z	3,0	--	--	--	--
026_B	Havenstraat 013 Z	6,0	--	--	--	--
026_C	Havenstraat 013 Z	9,0	--	--	--	--
026_D	Havenstraat 013 Z	12,0	--	--	--	--
027_A	Havenstraat 014 Z	3,0	--	--	--	--
027_B	Havenstraat 014 Z	6,0	--	--	--	--
027_C	Havenstraat 014 Z	9,0	--	--	--	--
027_D	Havenstraat 014 Z	12,0	--	--	--	--
028_A	Havenstraat 015 Z	3,0	--	--	--	--
028_B	Havenstraat 015 Z	6,0	--	--	--	--
028_C	Havenstraat 015 Z	9,0	--	--	--	--
028_D	Havenstraat 015 Z	12,0	--	--	--	--

Alle getoonde dB-waarden zijn A-gewogen

Model: Oude Uitbreiding West BC01 Sliedrecht 2021 20110630 - Oude Uitbreiding West Sliedrecht 2011 BC01 - Oude Uitbreiding West Sliedrecht
Bijdrage van Groep Emmastraat 30 km/u op alle ontvangerpunten
Rekenmethode Wegverkeerslawaaï - RMW-2006; Periode: Alle perioden

Id	Omschrijving	Hoogte	Dag	Avond	Nacht	Lden
029_A	Havenstraat 016 Z	3,0	--	--	--	--
029_B	Havenstraat 016 Z	6,0	--	--	--	--
029_C	Havenstraat 016 Z	9,0	--	--	--	--
029_D	Havenstraat 016 Z	12,0	--	--	--	--
030_A	Havenstraat 017 Z	3,0	--	--	--	--
030_B	Havenstraat 017 Z	6,0	--	--	--	--
030_C	Havenstraat 017 Z	9,0	--	--	--	--
030_D	Havenstraat 017 Z	12,0	--	--	--	--
031_A	Havenstraat 018 Z	3,0	--	--	--	--
031_B	Havenstraat 018 Z	6,0	--	--	--	--
031_C	Havenstraat 018 Z	9,0	--	--	--	--
031_D	Havenstraat 018 Z	12,0	--	--	--	--
032_A	Havenstraat 019 Z	3,0	--	--	--	--
032_B	Havenstraat 019 Z	6,0	--	--	--	--
032_C	Havenstraat 019 Z	9,0	--	--	--	--
032_D	Havenstraat 019 Z	12,0	--	--	--	--
033_A	Havenstraat 020 Z	3,0	--	--	--	--
033_B	Havenstraat 020 Z	6,0	--	--	--	--
033_C	Havenstraat 020 Z	9,0	--	--	--	--
033_D	Havenstraat 020 Z	12,0	--	--	--	--
034_A	Havenstraat 021 Z	3,0	--	--	--	--
034_B	Havenstraat 021 Z	6,0	--	--	--	--
034_C	Havenstraat 021 Z	9,0	--	--	--	--
034_D	Havenstraat 021 Z	12,0	--	--	--	--
Z034_A	Havenstraat 021 O	3,0	26,21	22,76	16,83	26,71
Z034_B	Havenstraat 021 O	6,0	27,54	24,05	18,16	28,03
Z034_C	Havenstraat 021 O	9,0	28,28	24,77	18,89	28,77
Z034_D	Havenstraat 021 O	12,0	28,71	25,20	19,32	29,20
Z037_A	Prins Hendrikstraat 001 W	2,0	1,84	-1,64	-7,48	2,36
Z037_B	Prins Hendrikstraat 001 W	5,0	2,92	-0,72	-6,43	3,39
Z037_C	Prins Hendrikstraat 001 W	8,0	3,82	0,07	-5,55	4,26
Z037_D	Prins Hendrikstraat 001 W	11,0	--	--	--	--
037_A	Prins Hendrikstraat 001 N	2,0	-1,00	-4,52	-10,32	-0,49
037_B	Prins Hendrikstraat 001 N	5,0	-0,76	-4,36	-10,09	-0,27
037_C	Prins Hendrikstraat 001 N	8,0	-0,54	-4,20	-9,89	-0,07
037_D	Prins Hendrikstraat 001 N	11,0	-6,53	-10,27	-15,90	-6,08
038_A	Prins Hendrikstraat 002 N	2,0	-1,65	-5,18	-10,97	-1,14
038_B	Prins Hendrikstraat 002 N	5,0	-1,50	-5,11	-10,83	-1,01
038_C	Prins Hendrikstraat 002 N	8,0	-1,35	-5,01	-10,70	-0,88
038_D	Prins Hendrikstraat 002 N	11,0	-6,39	-10,13	-15,76	-5,94
039_A	Prins Hendrikstraat 003 N	2,0	0,58	-2,93	-8,73	1,09
039_B	Prins Hendrikstraat 003 N	5,0	0,77	-2,83	-8,56	1,26
039_C	Prins Hendrikstraat 003 N	8,0	0,94	-2,70	-8,40	1,42
039_D	Prins Hendrikstraat 003 N	11,0	-6,24	-9,97	-15,61	-5,79
040_A	Prins Hendrikstraat 004 N	2,0	0,47	-3,05	-8,85	0,98
040_B	Prins Hendrikstraat 004 N	5,0	0,60	-3,00	-8,73	1,09
040_C	Prins Hendrikstraat 004 N	8,0	0,79	-2,86	-8,56	1,26
040_D	Prins Hendrikstraat 004 N	11,0	-6,32	-10,04	-15,69	-5,87
041_A	Prins Hendrikstraat 005 N	2,0	1,01	-2,49	-8,30	1,53
041_B	Prins Hendrikstraat 005 N	5,0	1,20	-2,39	-8,13	1,69
041_C	Prins Hendrikstraat 005 N	8,0	1,41	-2,24	-7,93	1,88
041_D	Prins Hendrikstraat 005 N	11,0	-9,03	-12,76	-18,39	-8,58
042_A	Prins Hendrikstraat 006 N	2,0	1,05	-2,43	-8,26	1,57
042_B	Prins Hendrikstraat 006 N	5,0	1,31	-2,27	-8,02	1,80
042_C	Prins Hendrikstraat 006 N	8,0	1,59	-2,05	-7,75	2,07
042_D	Prins Hendrikstraat 006 N	11,0	-8,88	-12,61	-18,24	-8,43
043_A	Prins Hendrikstraat 007 N	2,0	0,92	-2,55	-8,39	1,44
043_B	Prins Hendrikstraat 007 N	5,0	1,20	-2,38	-8,13	1,69
043_C	Prins Hendrikstraat 007 N	8,0	1,48	-2,16	-7,86	1,96
043_D	Prins Hendrikstraat 007 N	11,0	-8,74	-12,47	-18,11	-8,29

Alle getoonde dB-waarden zijn A-gewogen

Model: Oude Uitbreiding West BC01 Sliedrecht 2021 20110630 - Oude Uitbreiding West Sliedrecht 2011 BC01 - Oude Uitbreiding West Sliedrecht
Bijdrage van Groep Emmastraat 30 km/u op alle ontvangerpunten
Rekenmethode Wegverkeerslawaaï - RMW-2006; Periode: Alle perioden

Id	Omschrijving	Hoogte	Dag	Avond	Nacht	Lden
044_A	Prins Hendrikstraat 008 N	2,0	0,74	-2,72	-8,57	1,26
044_B	Prins Hendrikstraat 008 N	5,0	1,06	-2,51	-8,27	1,55
044_C	Prins Hendrikstraat 008 N	8,0	0,57	-3,06	-8,77	1,05
044_D	Prins Hendrikstraat 008 N	11,0	-8,63	-12,35	-17,99	-8,18
045_A	Prins Hendrikstraat 009 N	2,0	2,09	-1,38	-7,24	2,61
045_B	Prins Hendrikstraat 009 N	5,0	5,43	1,89	-3,95	5,91
045_C	Prins Hendrikstraat 009 N	8,0	5,22	1,64	-4,17	5,69
045_D	Prins Hendrikstraat 009 N	11,0	--	--	--	--
046_A	Prins Hendrikstraat 010 N	2,0	0,03	-3,40	-9,27	0,56
046_B	Prins Hendrikstraat 010 N	5,0	0,25	-3,30	-9,08	0,75
046_C	Prins Hendrikstraat 010 N	8,0	-1,50	-5,11	-10,84	-1,02
046_D	Prins Hendrikstraat 010 N	11,0	--	--	--	--
047_A	Prins Hendrikstraat 011 N	2,0	2,07	-1,39	-7,25	2,59
047_B	Prins Hendrikstraat 011 N	5,0	4,64	1,09	-4,73	5,12
047_C	Prins Hendrikstraat 011 N	8,0	4,23	0,64	-5,15	4,70
047_D	Prins Hendrikstraat 011 N	11,0	--	--	--	--
048_A	Prins Hendrikstraat 012 N	2,0	0,89	-2,54	-8,42	1,42
048_B	Prins Hendrikstraat 012 N	5,0	1,18	-2,38	-8,15	1,68
048_C	Prins Hendrikstraat 012 N	8,0	-1,68	-5,29	-11,02	-1,20
048_D	Prins Hendrikstraat 012 N	11,0	--	--	--	--
Z048_A	Prins Hendrikstraat 012 O	2,0	5,72	2,29	-3,59	6,25
Z048_B	Prins Hendrikstraat 012 O	5,0	8,74	5,24	-0,61	9,24
Z048_C	Prins Hendrikstraat 012 O	8,0	9,52	5,95	0,15	10,00
Z048_D	Prins Hendrikstraat 012 O	11,0	6,35	2,70	-3,00	6,82
Z051_A	Prins Hendrikstraat 013 W	2,0	2,43	-1,01	-6,87	2,96
Z051_B	Prins Hendrikstraat 013 W	5,0	2,87	-0,68	-6,45	3,37
Z051_C	Prins Hendrikstraat 013 W	8,0	4,13	0,52	-5,21	4,61
Z051_D	Prins Hendrikstraat 013 W	11,0	5,56	1,92	-3,78	6,04
051_A	Prins Hendrikstraat 013 N	2,0	2,98	-0,48	-6,33	3,50
051_B	Prins Hendrikstraat 013 N	5,0	3,14	-0,42	-6,19	3,64
051_C	Prins Hendrikstraat 013 N	8,0	2,35	-1,26	-6,99	2,83
051_D	Prins Hendrikstraat 013 N	11,0	-6,08	-9,73	-15,46	-5,62
052_A	Prins Hendrikstraat 014 N	2,0	3,04	-0,43	-6,28	3,56
052_B	Prins Hendrikstraat 014 N	5,0	3,23	-0,34	-6,10	3,72
052_C	Prins Hendrikstraat 014 N	8,0	3,21	-0,43	-6,13	3,69
052_D	Prins Hendrikstraat 014 N	11,0	-6,03	-9,67	-15,40	-5,56
053_A	Prins Hendrikstraat 015 N	2,0	7,38	3,94	-1,98	7,89
053_B	Prins Hendrikstraat 015 N	5,0	7,74	4,19	-1,64	8,22
053_C	Prins Hendrikstraat 015 N	8,0	8,04	4,45	-1,35	8,51
053_D	Prins Hendrikstraat 015 N	11,0	-5,97	-9,61	-15,35	-5,51
054_A	Prins Hendrikstraat 016 N	2,0	7,52	4,07	-1,85	8,03
054_B	Prins Hendrikstraat 016 N	5,0	8,43	4,90	-0,95	8,92
054_C	Prins Hendrikstraat 016 N	8,0	8,92	5,33	-0,47	9,39
054_D	Prins Hendrikstraat 016 N	11,0	-5,92	-9,56	-15,29	-5,45
Z054_A	Prins Hendrikstraat 016 O	2,0	7,32	3,88	-1,98	7,85
Z054_B	Prins Hendrikstraat 016 O	5,0	8,11	4,56	-1,21	8,61
Z054_C	Prins Hendrikstraat 016 O	8,0	9,64	6,04	0,31	10,13
Z054_D	Prins Hendrikstraat 016 O	11,0	10,81	7,16	1,46	11,28
Z057_A	Julianastraat 001 W	3,0	--	--	--	--
Z057_B	Julianastraat 001 W	6,0	--	--	--	--
Z057_C	Julianastraat 001 W	9,0	--	--	--	--
057_A	Julianastraat 001 Z	3,0	7,80	4,18	-1,54	8,28
057_B	Julianastraat 001 Z	6,0	8,86	5,16	-0,50	9,32
057_C	Julianastraat 001 Z	9,0	11,05	7,35	1,66	11,50
058_A	Julianastraat 002 Z	3,0	6,95	3,39	-2,38	7,45
058_B	Julianastraat 002 Z	6,0	7,83	4,15	-1,53	8,29
058_C	Julianastraat 002 Z	9,0	8,67	4,95	-0,70	9,12
059_A	Julianastraat 003 Z	3,0	7,16	3,60	-2,16	7,66
059_B	Julianastraat 003 Z	6,0	8,61	4,93	-0,75	9,07
059_C	Julianastraat 003 Z	9,0	10,66	6,98	1,28	11,11

Alle getoonde dB-waarden zijn A-gewogen

Model: Oude Uitbreiding West BC01 Sliedrecht 2021 20110630 - Oude Uitbreiding West Sliedrecht 2011 BC01 - Oude Uitbreiding West Sliedrecht
Bijdrage van Groep Emmastraat 30 km/u op alle ontvangerpunten
Rekenmethode Wegverkeerslawaaï - RMW-2006; Periode: Alle perioden

Id	Omschrijving	Hoogte	Dag	Avond	Nacht	Lden
060_A	Julianastraat 004 Z	3,0	8,48	4,91	-0,85	8,97
060_B	Julianastraat 004 Z	6,0	9,63	5,94	0,27	10,09
060_C	Julianastraat 004 Z	9,0	11,61	7,90	2,23	12,06
061_A	Julianastraat 005 Z	3,0	7,05	3,46	-2,28	7,54
061_B	Julianastraat 005 Z	6,0	8,67	4,94	-0,70	9,12
061_C	Julianastraat 005 Z	9,0	10,77	7,04	1,38	11,21
062_A	Julianastraat 006 Z	3,0	9,24	5,67	-0,09	9,73
062_B	Julianastraat 006 Z	6,0	10,44	6,74	1,08	10,90
062_C	Julianastraat 006 Z	9,0	12,21	8,50	2,83	12,66
063_A	Julianastraat 007 Z	3,0	9,22	5,65	-0,11	9,71
063_B	Julianastraat 007 Z	6,0	10,26	6,57	0,90	10,72
063_C	Julianastraat 007 Z	9,0	12,02	8,32	2,65	12,47
064_A	Julianastraat 008 Z	3,0	7,69	4,13	-1,63	8,19
064_B	Julianastraat 008 Z	6,0	8,95	5,26	-0,41	9,41
064_C	Julianastraat 008 Z	9,0	10,33	6,61	0,96	10,78
065_A	Julianastraat 009 Z	3,0	7,22	3,64	-2,11	7,71
065_B	Julianastraat 009 Z	6,0	8,77	5,04	-0,60	9,22
065_C	Julianastraat 009 Z	9,0	9,96	6,20	0,58	10,40
066_A	Julianastraat 010 Z	3,0	6,66	3,13	-2,66	7,17
066_B	Julianastraat 010 Z	6,0	7,93	4,29	-1,42	8,40
066_C	Julianastraat 010 Z	9,0	9,72	6,05	0,36	10,18
Z066_A	Julianastraat 010 O	3,0	9,90	6,36	0,55	10,39
Z066_B	Julianastraat 010 O	6,0	10,42	6,78	1,06	10,89
Z066_C	Julianastraat 010 O	9,0	11,26	7,57	1,88	11,71
Z069_A	Julianastraat 012 W	3,0	--	--	--	--
Z069_B	Julianastraat 012 W	6,0	--	--	--	--
Z069_C	Julianastraat 012 W	9,0	--	--	--	--
070_A	Julianastraat 012 N	3,0	1,55	-1,97	-7,77	2,06
070_B	Julianastraat 012 N	6,0	1,76	-1,85	-7,57	2,25
070_C	Julianastraat 012 N	9,0	1,83	-1,82	-7,52	2,30
071_A	Julianastraat 013 N	3,0	1,67	-1,81	-7,64	2,19
071_B	Julianastraat 013 N	6,0	2,59	-1,02	-6,75	3,07
071_C	Julianastraat 013 N	9,0	3,37	-0,29	-5,98	3,84
072_A	Julianastraat 014 N	3,0	1,91	-1,57	-7,40	2,43
072_B	Julianastraat 014 N	6,0	2,83	-0,78	-6,51	3,31
072_C	Julianastraat 014 N	9,0	3,56	-0,10	-5,80	4,03
073_A	Julianastraat 015 N	3,0	5,58	1,98	-3,76	6,06
073_B	Julianastraat 015 N	6,0	6,10	2,44	-3,25	6,57
073_C	Julianastraat 015 N	9,0	7,51	3,81	-1,86	7,96
074_A	Julianastraat 016 N	3,0	6,16	2,56	-3,18	6,64
074_B	Julianastraat 016 N	6,0	6,37	2,71	-2,98	6,84
074_C	Julianastraat 016 N	9,0	6,97	3,27	-2,39	7,43
Z074_A	Julianastraat 016 O	3,0	8,46	5,00	-0,85	8,98
Z074_B	Julianastraat 016 O	6,0	10,93	7,34	1,59	11,42
Z074_C	Julianastraat 016 O	9,0	13,84	10,16	4,47	14,30
Z077_A	Julianastraat 017 W app	4,0	2,45	-1,04	-6,86	2,97
Z077_B	Julianastraat 017 W app	7,0	4,62	1,02	-4,71	5,11
Z077_C	Julianastraat 017 W app	10,0	6,83	3,14	-2,53	7,29
Z077_D	Julianastraat 017 W app	13,0	3,37	-0,30	-5,98	3,84
077_A	Julianastraat 017 Z app	4,0	7,58	3,99	-1,76	8,07
077_B	Julianastraat 017 Z app	7,0	8,98	5,33	-0,37	9,45
077_C	Julianastraat 017 Z app	10,0	10,56	6,89	1,20	11,02
077_D	Julianastraat 017 Z app	13,0	12,61	8,95	3,25	13,08
078_A	Julianastraat 018 Z app	4,0	7,70	4,10	-1,64	8,18
078_B	Julianastraat 018 Z app	7,0	9,11	5,46	-0,24	9,58
078_C	Julianastraat 018 Z app	10,0	10,80	7,12	1,44	11,26
078_D	Julianastraat 018 Z app	13,0	12,72	9,03	3,35	13,18
079_A	Julianastraat 019 Z app	4,0	8,29	4,70	-1,05	8,78
079_B	Julianastraat 019 Z app	7,0	9,73	6,08	0,38	10,20
079_C	Julianastraat 019 Z app	10,0	11,38	7,70	2,02	11,84

Alle getoonde dB-waarden zijn A-gewogen

Model: Oude Uitbreiding West BC01 Sliedrecht 2021 20110630 - Oude Uitbreiding West Sliedrecht 2011 BC01 - Oude Uitbreiding West Sliedrecht
Bijdrage van Groep Emmastraat 30 km/u op alle ontvangerpunten
Rekenmethode Wegverkeerslawaaï - RMW-2006; Periode: Alle perioden

Id	Omschrijving	Hoogte	Dag	Avond	Nacht	Lden
079_D	Julianastraat 019 Z app	13,0	13,21	9,53	3,84	13,67
080_A	Julianastraat 020 Z app	4,0	7,81	4,23	-1,53	8,30
080_B	Julianastraat 020 Z app	7,0	9,42	5,79	0,07	9,90
080_C	Julianastraat 020 Z app	10,0	11,22	7,56	1,87	11,69
080_D	Julianastraat 020 Z app	13,0	13,09	9,43	3,72	13,55
081_A	Julianastraat 021 Z app	4,0	17,17	13,68	7,79	17,66
081_B	Julianastraat 021 Z app	7,0	18,15	14,64	8,77	18,64
081_C	Julianastraat 021 Z app	10,0	19,30	15,77	9,92	19,79
081_D	Julianastraat 021 Z app	13,0	20,98	17,46	11,59	21,46
082_A	Julianastraat 022 Z app	4,0	21,25	17,77	11,86	21,74
082_B	Julianastraat 022 Z app	7,0	22,32	18,83	12,94	22,81
082_C	Julianastraat 022 Z app	10,0	23,23	19,72	13,84	23,72
082_D	Julianastraat 022 Z app	13,0	24,01	20,50	14,62	24,50
083_A	Julianastraat 023 Z app	4,0	21,53	18,06	12,15	22,03
083_B	Julianastraat 023 Z app	7,0	22,73	19,23	13,34	23,22
083_C	Julianastraat 023 Z app	10,0	23,35	19,84	13,96	23,84
083_D	Julianastraat 023 Z app	13,0	23,54	20,03	14,15	24,03
084_A	Julianastraat 024 Z app	4,0	22,45	18,98	13,07	22,95
084_B	Julianastraat 024 Z app	7,0	23,73	20,23	14,34	24,22
084_C	Julianastraat 024 Z app	10,0	24,17	20,66	14,78	24,66
084_D	Julianastraat 024 Z app	13,0	24,33	20,82	14,95	24,82
Z084_A	Julianastraat 024 Z app	4,0	23,11	19,62	13,72	23,60
Z084_B	Julianastraat 024 Z app	7,0	24,35	20,84	14,96	24,84
Z084_C	Julianastraat 024 Z app	10,0	24,70	21,19	15,31	25,19
Z084_D	Julianastraat 024 Z app	13,0	24,41	20,90	15,03	24,90
087_A	Julianastraat 026 W bebo	3,0	3,25	-0,28	-6,07	3,76
087_B	Julianastraat 026 W bebo	6,0	5,03	1,37	-4,32	5,50
087_C	Julianastraat 026 W bebo	9,0	8,42	4,65	-0,96	8,86
087_D	Julianastraat 026 W bebo	12,0	--	--	--	--
087_A	Julianastraat 026 N bebo	3,0	7,07	3,48	-2,27	7,56
087_B	Julianastraat 026 N bebo	6,0	7,46	3,82	-1,89	7,93
087_C	Julianastraat 026 N bebo	9,0	8,50	4,83	-0,86	8,96
087_D	Julianastraat 026 N bebo	12,0	9,56	5,87	0,20	10,02
088_A	Julianastraat 027 N bebo	3,0	6,70	3,13	-2,64	7,19
088_B	Julianastraat 027 N bebo	6,0	7,24	3,62	-2,10	7,72
088_C	Julianastraat 027 N bebo	9,0	8,38	4,72	-0,97	8,85
088_D	Julianastraat 027 N bebo	12,0	9,34	5,66	-0,02	9,80
089_A	Julianastraat 028 N bebo	3,0	13,69	10,20	4,31	14,18
089_B	Julianastraat 028 N bebo	6,0	13,88	10,37	4,51	14,37
089_C	Julianastraat 028 N bebo	9,0	14,71	11,19	5,33	15,20
089_D	Julianastraat 028 N bebo	12,0	15,45	11,93	6,08	15,94
090_A	Julianastraat 029 N bebo	3,0	13,33	9,84	3,96	13,83
090_B	Julianastraat 029 N bebo	6,0	14,04	10,52	4,66	14,53
090_C	Julianastraat 029 N bebo	9,0	14,89	11,37	5,51	15,38
090_D	Julianastraat 029 N bebo	12,0	15,70	12,18	6,32	16,19
091_A	Julianastraat 030 N bebo	3,0	15,78	12,30	6,40	16,28
091_B	Julianastraat 030 N bebo	6,0	16,55	13,05	7,17	17,04
091_C	Julianastraat 030 N bebo	9,0	17,42	13,92	8,04	17,91
091_D	Julianastraat 030 N bebo	12,0	18,18	14,68	8,80	18,67
092_A	Julianastraat 031 N bebo	3,0	15,82	12,34	6,45	16,32
092_B	Julianastraat 031 N bebo	6,0	16,65	13,16	7,27	17,14
092_C	Julianastraat 031 N bebo	9,0	17,55	14,05	8,17	18,04
092_D	Julianastraat 031 N bebo	12,0	18,19	14,68	8,80	18,68
093_A	Julianastraat 032 N bebo	3,0	15,74	12,27	6,37	16,24
093_B	Julianastraat 032 N bebo	6,0	16,66	13,17	7,28	17,15
093_C	Julianastraat 032 N bebo	9,0	17,61	14,11	8,23	18,10
093_D	Julianastraat 032 N bebo	12,0	18,09	14,59	8,71	18,58
094_A	Julianastraat 033 N bebo	3,0	17,11	13,65	7,73	17,61
094_B	Julianastraat 033 N bebo	6,0	18,09	14,61	8,71	18,59
094_C	Julianastraat 033 N bebo	9,0	19,08	15,59	9,69	19,57

Alle getoonde dB-waarden zijn A-gewogen

Model: Oude Uitbreiding West BC01 Sliedrecht 2021 20110630 - Oude Uitbreiding West Sliedrecht 2011 BC01 - Oude Uitbreiding West Sliedrecht
Bijdrage van Groep Emmastraat 30 km/u op alle ontvangerpunten
Rekenmethode Wegverkeerslawaaï - RMW-2006; Periode: Alle perioden

Id	Omschrijving	Hoogte	Dag	Avond	Nacht	Lden
094_D	Julianastraat 033 N bebo	12,0	19,50	16,01	10,12	19,99
095_A	Julianastraat 034 N bebo	3,0	17,08	13,62	7,70	17,58
095_B	Julianastraat 034 N bebo	6,0	18,12	14,64	8,74	18,62
095_C	Julianastraat 034 N bebo	9,0	19,16	15,67	9,77	19,65
095_D	Julianastraat 034 N bebo	12,0	19,40	15,91	10,02	19,89
Z095_A	Julianastraat 034 O bebo	3,0	12,14	8,62	2,77	12,63
Z095_B	Julianastraat 034 O bebo	6,0	13,27	9,72	3,91	13,76
Z095_C	Julianastraat 034 O bebo	9,0	15,46	11,87	6,10	15,94
Z095_D	Julianastraat 034 O bebo	12,0	18,21	14,56	8,83	18,67
Z184_A	Middenstraat 001 N	2,0	6,04	2,59	-3,33	6,55
Z184_B	Middenstraat 001 N	5,0	6,31	2,78	-3,07	6,80
Z184_C	Middenstraat 001 N	8,0	6,45	2,88	-2,94	6,92
Z184_D	Middenstraat 001 N	11,0	-15,00	-18,62	-24,33	-14,52
184_A	Middenstraat 001 O	2,0	8,99	5,52	-0,35	9,50
184_B	Middenstraat 001 O	5,0	9,42	5,87	0,06	9,91
184_C	Middenstraat 001 O	8,0	10,16	6,56	0,80	10,64
184_D	Middenstraat 001 O	11,0	8,95	5,30	-0,40	9,42
185_A	Middenstraat 002 O	2,0	7,93	4,47	-1,39	8,45
185_B	Middenstraat 002 O	5,0	9,47	5,92	0,12	9,96
185_C	Middenstraat 002 O	8,0	10,51	6,92	1,15	10,99
185_D	Middenstraat 002 O	11,0	10,05	6,41	0,70	10,52
186_A	Middenstraat 003 O	2,0	7,81	4,34	-1,51	8,33
186_B	Middenstraat 003 O	5,0	9,62	6,09	0,27	10,12
186_C	Middenstraat 003 O	8,0	10,81	7,21	1,45	11,29
186_D	Middenstraat 003 O	11,0	10,56	6,91	1,20	11,03
187_A	Middenstraat 004 O	2,0	8,05	4,58	-1,30	8,56
187_B	Middenstraat 004 O	5,0	8,46	4,95	-0,89	8,96
187_C	Middenstraat 004 O	8,0	9,54	6,00	0,19	10,03
187_D	Middenstraat 004 O	11,0	9,62	5,96	0,27	10,09
188_A	Middenstraat 005 O	2,0	7,75	4,28	-1,60	8,26
188_B	Middenstraat 005 O	5,0	8,17	4,66	-1,18	8,67
188_C	Middenstraat 005 O	8,0	9,37	5,82	0,01	9,86
188_D	Middenstraat 005 O	11,0	9,70	6,03	0,34	10,16
189_A	Middenstraat 006 O	2,0	8,00	4,54	-1,34	8,51
189_B	Middenstraat 006 O	5,0	8,57	5,06	-0,78	9,07
189_C	Middenstraat 006 O	8,0	9,81	6,27	0,46	10,30
189_D	Middenstraat 006 O	11,0	10,49	6,81	1,13	10,95
190_A	Middenstraat 007 O	2,0	9,99	6,48	0,65	10,49
190_B	Middenstraat 007 O	5,0	10,59	6,98	1,23	11,07
190_C	Middenstraat 007 O	8,0	11,36	7,72	2,00	11,83
190_D	Middenstraat 007 O	11,0	11,32	7,62	1,96	11,78
Z190_A	Middenstraat 007 Z	2,0	6,48	2,98	-2,83	7,00
Z190_B	Middenstraat 007 Z	5,0	7,67	4,03	-1,67	8,15
Z190_C	Middenstraat 007 Z	8,0	8,95	5,24	-0,41	9,41
Z190_D	Middenstraat 007 Z	11,0	10,46	6,74	1,09	10,91
Z193_A	Middenstraat 008 N	3,0	8,54	4,95	-0,79	9,03
Z193_B	Middenstraat 008 N	6,0	9,44	5,77	0,09	9,91
Z193_C	Middenstraat 008 N	9,0	11,66	7,91	2,29	12,10
193_A	Middenstraat 008 O	3,0	9,08	5,55	-0,25	9,58
193_B	Middenstraat 008 O	6,0	10,86	7,29	1,51	11,35
193_C	Middenstraat 008 O	9,0	13,08	9,44	3,72	13,55
194_A	Middenstraat 009 O	3,0	16,68	13,25	7,32	17,19
194_B	Middenstraat 009 O	6,0	17,34	13,84	7,96	17,83
194_C	Middenstraat 009 O	9,0	18,30	14,76	8,92	18,78
195_A	Middenstraat 010 O	3,0	15,16	11,71	5,80	15,67
195_B	Middenstraat 010 O	6,0	15,85	12,31	6,47	16,33
195_C	Middenstraat 010 O	9,0	16,79	13,21	7,41	17,27
Z195_A	Middenstraat 010 Z	3,0	7,31	3,79	-2,02	7,81
Z195_B	Middenstraat 010 Z	6,0	8,29	4,63	-1,07	8,76
Z195_C	Middenstraat 010 Z	9,0	9,67	5,97	0,29	10,12

Alle getoonde dB-waarden zijn A-gewogen

Model: Oude Uitbreiding West BC01 Sliedrecht 2021 20110630 - Oude Uitbreiding West Sliedrecht 2011 BC01 - Oude Uitbreiding West Sliedrecht
Bijdrage van Groep Emmastraat 30 km/u op alle ontvangerpunten
Rekenmethode Wegverkeerslawaaai - RMW-2006; Periode: Alle perioden

Id	Omschrijving	Hoogte	Dag	Avond	Nacht	Lden
Z198_A	Zuiderstraat 001 N app	4,0	12,45	8,91	3,05	12,93
Z198_B	Zuiderstraat 001 N app	7,0	13,37	9,82	3,98	13,85
Z198_C	Zuiderstraat 001 N app	10,0	0,76	-2,86	-8,59	1,24
Z198_D	Zuiderstraat 001 N app	13,0	2,23	-1,41	-7,13	2,70
199_A	Zuiderstraat 002 O app	4,0	22,59	19,08	13,20	23,08
199_B	Zuiderstraat 002 O app	7,0	23,84	20,32	14,45	24,32
199_C	Zuiderstraat 002 O app	10,0	24,22	20,69	14,83	24,70
199_D	Zuiderstraat 002 O app	13,0	23,79	20,26	14,40	24,27
Z201_A	Zuiderstraat 003 N	3,0	5,16	1,60	-4,18	5,65
Z201_B	Zuiderstraat 003 N	6,0	5,45	1,83	-3,90	5,93
Z201_C	Zuiderstraat 003 N	9,0	6,25	2,61	-3,11	6,72
Z201_D	Zuiderstraat 003 N	12,0	6,89	3,25	-2,47	7,36
201_A	Zuiderstraat 003 O	3,0	25,24	21,79	15,86	25,74
201_B	Zuiderstraat 003 O	6,0	26,68	23,19	17,30	27,17
201_C	Zuiderstraat 003 O	9,0	27,13	23,62	17,74	27,62
201_D	Zuiderstraat 003 O	12,0	27,67	24,16	18,28	28,16
202_A	Zuiderstraat 004 O	3,0	25,80	22,35	16,41	26,30
202_B	Zuiderstraat 004 O	6,0	27,25	23,76	17,86	27,74
202_C	Zuiderstraat 004 O	9,0	27,81	24,30	18,42	28,30
202_D	Zuiderstraat 004 O	12,0	28,09	24,58	18,70	28,58
203_A	Zuiderstraat 005 O	3,0	26,79	23,31	17,39	27,28
203_B	Zuiderstraat 005 O	6,0	28,20	24,68	18,81	28,68
203_C	Zuiderstraat 005 O	9,0	29,03	25,49	19,63	29,51
203_D	Zuiderstraat 005 O	12,0	30,29	26,76	20,89	30,77
204_A	Zuiderstraat 006 O	3,0	25,80	22,34	16,41	26,30
204_B	Zuiderstraat 006 O	6,0	27,32	23,82	17,93	27,81
204_C	Zuiderstraat 006 O	9,0	27,74	24,22	18,34	28,22
204_D	Zuiderstraat 006 O	12,0	27,91	24,40	18,52	28,40
205_A	Zuiderstraat 007 O	3,0	27,04	23,55	17,64	27,53
205_B	Zuiderstraat 007 O	6,0	28,47	24,93	19,07	28,95
205_C	Zuiderstraat 007 O	9,0	29,70	26,15	20,30	30,17
205_D	Zuiderstraat 007 O	12,0	30,39	26,84	20,99	30,86
206_A	Zuiderstraat 008 O	3,0	28,52	25,03	19,12	29,01
206_B	Zuiderstraat 008 O	6,0	29,76	26,22	20,36	30,24
206_C	Zuiderstraat 008 O	9,0	30,72	27,16	21,32	31,19
206_D	Zuiderstraat 008 O	12,0	32,54	28,98	23,13	33,01
207_A	Zuiderstraat 009 O	3,0	27,94	24,47	18,54	28,43
207_B	Zuiderstraat 009 O	6,0	29,20	25,68	19,80	29,68
207_C	Zuiderstraat 009 O	9,0	30,03	26,50	20,64	30,51
207_D	Zuiderstraat 009 O	12,0	31,31	27,77	21,90	31,78
Z207_A	Zuiderstraat 009 Z	3,0	--	--	--	--
Z207_B	Zuiderstraat 009 Z	6,0	--	--	--	--
Z207_C	Zuiderstraat 009 Z	9,0	--	--	--	--
Z207_D	Zuiderstraat 009 Z	12,0	--	--	--	--
A193_A	Middenstraat 008 O	3,0	4,84	1,32	-4,50	5,34
A193_B	Middenstraat 008 O	6,0	6,98	3,33	-2,39	7,44
A193_C	Middenstraat 008 O	9,0	8,87	5,14	-0,51	9,31
A194_A	Middenstraat 009 O	3,0	4,51	0,99	-4,83	5,01
A194_B	Middenstraat 009 O	6,0	6,93	3,28	-2,44	7,39
A194_C	Middenstraat 009 O	9,0	8,93	5,19	-0,46	9,37
A195_A	Middenstraat 010 O	3,0	-0,77	-4,27	-10,16	-0,28
A195_B	Middenstraat 010 O	6,0	1,68	-1,91	-7,73	2,14
A195_C	Middenstraat 010 O	9,0	1,89	-1,72	-7,52	2,35
A070_A	Julianastraat 012 N	3,0	7,60	4,06	-1,73	8,10
A070_B	Julianastraat 012 N	6,0	8,53	4,83	-0,83	8,99
A070_C	Julianastraat 012 N	9,0	9,95	6,19	0,57	10,39
A071_A	Julianastraat 013 N	3,0	5,06	1,57	-4,26	5,57
A071_B	Julianastraat 013 N	6,0	5,99	2,35	-3,36	6,46
A071_C	Julianastraat 013 N	9,0	7,40	3,72	-1,96	7,86
A072_A	Julianastraat 014 N	3,0	5,13	1,64	-4,18	5,65

Alle getoonde dB-waarden zijn A-gewogen

Model: Oude Uitbreiding West BC01 Sliedrecht 2021 20110630 - Oude Uitbreiding West Sliedrecht 2011 BC01 - Oude Uitbreiding West Sliedrecht
Bijdrage van Groep Emmastraat 30 km/u op alle ontvangerpunten
Rekenmethode Wegverkeerslawaaï - RMW-2006; Periode: Alle perioden

Id	Omschrijving	Hoogte	Dag	Avond	Nacht	Lden
A072_B	Julianastraat 014 N	6,0	6,10	2,48	-3,24	6,58
A072_C	Julianastraat 014 N	9,0	7,58	3,90	-1,78	8,04
A073_A	Julianastraat 015 N	3,0	7,41	3,93	-1,90	7,93
A073_B	Julianastraat 015 N	6,0	9,94	6,28	0,59	10,41
A073_C	Julianastraat 015 N	9,0	12,03	8,30	2,65	12,47
A074_A	Julianastraat 016 N	3,0	5,56	2,09	-3,75	6,08
A074_B	Julianastraat 016 N	6,0	8,53	4,90	-0,82	9,01
A074_C	Julianastraat 016 N	9,0	12,03	8,34	2,65	12,48
A002_A	AW de Landgraafstraat 001 O	3,0	5,47	2,01	-3,83	6,00
A002_B	AW de Landgraafstraat 001 O	6,0	6,91	3,36	-2,42	7,41
A002_C	AW de Landgraafstraat 001 O	9,0	9,10	5,45	-0,27	9,56
A003_A	AW de Landgraafstraat 002 O	3,0	6,77	3,33	-2,53	7,30
A003_B	AW de Landgraafstraat 002 O	6,0	8,01	4,41	-1,33	8,49
A003_C	AW de Landgraafstraat 002 O	9,0	9,59	5,94	0,23	10,06
A004_A	AW de Landgraafstraat 003 O	3,0	5,59	2,15	-3,71	6,12
A004_B	AW de Landgraafstraat 003 O	6,0	6,97	3,37	-2,36	7,46
A004_C	AW de Landgraafstraat 003 O	9,0	9,20	5,57	-0,16	9,67
A005_A	AW de Landgraafstraat 004 O	3,0	7,23	3,77	-2,07	7,76
A005_B	AW de Landgraafstraat 004 O	6,0	8,99	5,39	-0,34	9,48
A005_C	AW de Landgraafstraat 004 O	9,0	10,48	6,76	1,11	10,93
A006_A	AW de Landgraafstraat 005 O	3,0	6,37	2,93	-2,93	6,90
A006_B	AW de Landgraafstraat 005 O	6,0	8,19	4,62	-1,14	8,68
A006_C	AW de Landgraafstraat 005 O	9,0	10,54	6,89	1,18	11,01
A037_A	Prins Hendrikstraat 001 N	2,0	8,07	4,62	-1,24	8,60
A037_B	Prins Hendrikstraat 001 N	5,0	9,02	5,42	-0,32	9,50
A037_C	Prins Hendrikstraat 001 N	8,0	10,01	6,34	0,65	10,47
A037_D	Prins Hendrikstraat 001 N	11,0	10,48	6,86	1,11	10,95
A038_A	Prins Hendrikstraat 002 N	2,0	7,50	4,01	-1,81	8,02
A038_B	Prins Hendrikstraat 002 N	5,0	8,51	4,89	-0,83	8,99
A038_C	Prins Hendrikstraat 002 N	8,0	9,27	5,57	-0,09	9,73
A038_D	Prins Hendrikstraat 002 N	11,0	8,74	5,07	-0,62	9,20
A039_A	Prins Hendrikstraat 003 N	2,0	7,29	3,81	-2,03	7,81
A039_B	Prins Hendrikstraat 003 N	5,0	8,01	4,39	-1,33	8,49
A039_C	Prins Hendrikstraat 003 N	8,0	8,65	4,95	-0,71	9,11
A039_D	Prins Hendrikstraat 003 N	11,0	7,89	4,21	-1,47	8,35
A040_A	Prins Hendrikstraat 004 N	2,0	5,39	1,96	-3,91	5,92
A040_B	Prins Hendrikstraat 004 N	5,0	6,01	2,44	-3,32	6,50
A040_C	Prins Hendrikstraat 004 N	8,0	6,64	2,99	-2,71	7,11
A040_D	Prins Hendrikstraat 004 N	11,0	7,82	4,16	-1,53	8,29
A041_A	Prins Hendrikstraat 005 N	2,0	6,06	2,64	-3,24	6,60
A041_B	Prins Hendrikstraat 005 N	5,0	6,64	3,06	-2,69	7,13
A041_C	Prins Hendrikstraat 005 N	8,0	7,26	3,62	-2,08	7,74
A041_D	Prins Hendrikstraat 005 N	11,0	8,35	4,69	-1,00	8,82
A042_A	Prins Hendrikstraat 006 N	2,0	6,12	2,70	-3,18	6,66
A042_B	Prins Hendrikstraat 006 N	5,0	6,80	3,22	-2,53	7,29
A042_C	Prins Hendrikstraat 006 N	8,0	7,41	3,76	-1,93	7,88
A042_D	Prins Hendrikstraat 006 N	11,0	8,44	4,77	-0,91	8,91
A043_A	Prins Hendrikstraat 007 N	2,0	5,06	1,64	-4,24	5,60
A043_B	Prins Hendrikstraat 007 N	5,0	5,58	2,02	-3,75	6,08
A043_C	Prins Hendrikstraat 007 N	8,0	6,43	2,78	-2,92	6,90
A043_D	Prins Hendrikstraat 007 N	11,0	7,49	3,83	-1,86	7,96
A044_A	Prins Hendrikstraat 008 N	2,0	4,67	1,25	-4,63	5,21
A044_B	Prins Hendrikstraat 008 N	5,0	5,25	1,70	-4,07	5,75
A044_C	Prins Hendrikstraat 008 N	8,0	5,90	2,26	-3,44	6,38
A044_D	Prins Hendrikstraat 008 N	11,0	6,84	3,18	-2,51	7,31
A045_A	Prins Hendrikstraat 009 N	2,0	5,34	1,93	-3,95	5,88
A045_B	Prins Hendrikstraat 009 N	5,0	6,27	2,71	-3,06	6,77
A045_C	Prins Hendrikstraat 009 N	8,0	7,15	3,50	-2,20	7,62
A045_D	Prins Hendrikstraat 009 N	11,0	8,14	4,48	-1,21	8,61
A046_A	Prins Hendrikstraat 010 N	2,0	5,28	1,87	-4,01	5,82

Alle getoonde dB-waarden zijn A-gewogen

Model: Oude Uitbreiding West BC01 Sliedrecht 2021 20110630 - Oude Uitbreiding West Sliedrecht 2011 BC01 - Oude Uitbreiding West Sliedrecht
Bijdrage van Groep Emmastraat 30 km/u op alle ontvangerpunten
Rekenmethode Wegverkeerslawaaï - RMW-2006; Periode: Alle perioden

Id	Omschrijving	Hoogte	Dag	Avond	Nacht	Lden
A046_B	Prins Hendrikstraat 010 N	5,0	6,29	2,74	-3,03	6,79
A046_C	Prins Hendrikstraat 010 N	8,0	7,04	3,40	-2,30	7,52
A046_D	Prins Hendrikstraat 010 N	11,0	7,91	4,25	-1,44	8,38
A047_A	Prins Hendrikstraat 011 N	2,0	6,39	2,94	-2,91	6,92
A047_B	Prins Hendrikstraat 011 N	5,0	7,78	4,20	-1,55	8,27
A047_C	Prins Hendrikstraat 011 N	8,0	8,83	5,16	-0,52	9,30
A047_D	Prins Hendrikstraat 011 N	11,0	9,84	6,14	0,48	10,30
A048_A	Prins Hendrikstraat 012 N	2,0	5,21	1,75	-4,09	5,74
A048_B	Prins Hendrikstraat 012 N	5,0	6,51	2,96	-2,81	7,01
A048_C	Prins Hendrikstraat 012 N	8,0	7,91	4,23	-1,44	8,38
A048_D	Prins Hendrikstraat 012 N	11,0	8,89	5,18	-0,47	9,35
A184_A	Middenstraat 001 O	2,0	1,47	-2,02	-7,85	1,98
A184_B	Middenstraat 001 O	5,0	2,32	-1,36	-7,04	2,78
A184_C	Middenstraat 001 O	8,0	2,97	-0,80	-6,41	3,41
A184_D	Middenstraat 001 O	11,0	3,63	-0,18	-5,76	4,05
A185_A	Middenstraat 002 O	2,0	1,37	-2,18	-7,95	1,87
A185_B	Middenstraat 002 O	5,0	2,48	-1,20	-6,87	2,95
A185_C	Middenstraat 002 O	8,0	3,14	-0,63	-6,23	3,58
A185_D	Middenstraat 002 O	11,0	3,86	0,04	-5,53	4,28
A186_A	Middenstraat 003 O	2,0	--	--	--	--
A186_B	Middenstraat 003 O	5,0	--	--	--	--
A186_C	Middenstraat 003 O	8,0	--	--	--	--
A186_D	Middenstraat 003 O	11,0	--	--	--	--
A187_A	Middenstraat 004 O	2,0	--	--	--	--
A187_B	Middenstraat 004 O	5,0	--	--	--	--
A187_C	Middenstraat 004 O	8,0	--	--	--	--
A187_D	Middenstraat 004 O	11,0	--	--	--	--
A188_A	Middenstraat 005 O	2,0	--	--	--	--
A188_B	Middenstraat 005 O	5,0	--	--	--	--
A188_C	Middenstraat 005 O	8,0	--	--	--	--
A188_D	Middenstraat 005 O	11,0	--	--	--	--
A189_A	Middenstraat 006 O	2,0	2,15	-1,32	-7,15	2,68
A189_B	Middenstraat 006 O	5,0	3,23	-0,40	-6,12	3,71
A189_C	Middenstraat 006 O	8,0	4,15	0,47	-5,21	4,61
A189_D	Middenstraat 006 O	11,0	--	--	--	--
A190_A	Middenstraat 007 O	2,0	4,21	0,68	-5,11	4,72
A190_B	Middenstraat 007 O	5,0	5,04	1,37	-4,31	5,51
A190_C	Middenstraat 007 O	8,0	5,98	2,25	-3,38	6,43
A190_D	Middenstraat 007 O	11,0	--	--	--	--
A057_A	Julianastraat 001 Z	3,0	3,35	-0,11	-5,96	3,87
A057_B	Julianastraat 001 Z	6,0	3,80	0,20	-5,53	4,29
A057_C	Julianastraat 001 Z	9,0	3,98	0,32	-5,37	4,45
A058_A	Julianastraat 002 Z	3,0	3,90	0,45	-5,41	4,43
A058_B	Julianastraat 002 Z	6,0	4,15	0,56	-5,18	4,64
A058_C	Julianastraat 002 Z	9,0	4,07	0,42	-5,28	4,54
A059_A	Julianastraat 003 Z	3,0	3,34	-0,11	-5,97	3,87
A059_B	Julianastraat 003 Z	6,0	3,71	0,14	-5,62	4,20
A059_C	Julianastraat 003 Z	9,0	3,38	-0,28	-5,97	3,85
A060_A	Julianastraat 004 Z	3,0	4,35	0,90	-4,96	4,88
A060_B	Julianastraat 004 Z	6,0	4,58	0,99	-4,75	5,07
A060_C	Julianastraat 004 Z	9,0	4,53	0,90	-4,81	5,01
A061_A	Julianastraat 005 Z	3,0	3,96	0,50	-5,36	4,48
A061_B	Julianastraat 005 Z	6,0	4,33	0,73	-5,01	4,81
A061_C	Julianastraat 005 Z	9,0	3,74	0,08	-5,61	4,21
A062_A	Julianastraat 006 Z	3,0	4,40	0,94	-4,91	4,92
A062_B	Julianastraat 006 Z	6,0	4,65	1,06	-4,68	5,14
A062_C	Julianastraat 006 Z	9,0	4,61	0,97	-4,73	5,09
A063_A	Julianastraat 007 Z	3,0	3,94	0,48	-5,37	4,46
A063_B	Julianastraat 007 Z	6,0	4,23	0,63	-5,11	4,71
A063_C	Julianastraat 007 Z	9,0	3,87	0,22	-5,48	4,34

Alle getoonde dB-waarden zijn A-gewogen

Model: Oude Uitbreiding West BC01 Sliedrecht 2021 20110630 - Oude Uitbreiding West Sliedrecht 2011 BC01 - Oude Uitbreiding West Sliedrecht
Bijdrage van Groep Emmastraat 30 km/u op alle ontvangerpunten
Rekenmethode Wegverkeerslawaaï - RMW-2006; Periode: Alle perioden

Id	Omschrijving	Hoogte	Dag	Avond	Nacht	Lden
A064_A	Julianastraat 008 Z	3,0	2,28	-1,16	-7,02	2,81
A064_B	Julianastraat 008 Z	6,0	2,96	-0,63	-6,38	3,45
A064_C	Julianastraat 008 Z	9,0	1,48	-2,14	-7,86	1,96
A065_A	Julianastraat 009 Z	3,0	0,94	-2,51	-8,38	1,46
A065_B	Julianastraat 009 Z	6,0	1,49	-2,09	-7,84	1,98
A065_C	Julianastraat 009 Z	9,0	0,19	-3,45	-9,16	0,66
A066_A	Julianastraat 010 Z	3,0	0,74	-2,71	-8,57	1,27
A066_B	Julianastraat 010 Z	6,0	1,33	-2,24	-8,00	1,82
A066_C	Julianastraat 010 Z	9,0	0,44	-3,18	-8,90	0,92
A051_A	Prins Hendrikstraat 013 N	2,0	7,48	4,06	-1,81	8,02
A051_B	Prins Hendrikstraat 013 N	5,0	8,13	4,59	-1,19	8,63
A051_C	Prins Hendrikstraat 013 N	8,0	9,61	6,02	0,28	10,10
A051_D	Prins Hendrikstraat 013 N	11,0	11,47	7,82	2,12	11,94
A052_A	Prins Hendrikstraat 014 N	2,0	7,78	4,36	-1,52	8,32
A052_B	Prins Hendrikstraat 014 N	5,0	8,61	5,07	-0,71	9,11
A052_C	Prins Hendrikstraat 014 N	8,0	10,10	6,49	0,76	10,58
A052_D	Prins Hendrikstraat 014 N	11,0	11,87	8,21	2,52	12,34
A053_A	Prins Hendrikstraat 015 N	2,0	8,40	4,98	-0,90	8,94
A053_B	Prins Hendrikstraat 015 N	5,0	9,48	5,94	0,16	9,98
A053_C	Prins Hendrikstraat 015 N	8,0	10,92	7,31	1,58	11,40
A053_D	Prins Hendrikstraat 015 N	11,0	12,86	9,20	3,51	13,33
A054_A	Prins Hendrikstraat 016 N	2,0	8,39	4,97	-0,91	8,93
A054_B	Prins Hendrikstraat 016 N	5,0	9,45	5,92	0,13	9,96
A054_C	Prins Hendrikstraat 016 N	8,0	10,98	7,36	1,64	11,46
A054_D	Prins Hendrikstraat 016 N	11,0	12,89	9,23	3,54	13,36
A009_A	AW de Landgraafstraat 006 W app	3,0	7,44	3,93	-1,88	7,95
A009_B	AW de Landgraafstraat 006 W app	6,0	8,37	4,72	-0,98	8,84
A009_C	AW de Landgraafstraat 006 W app	9,0	9,04	5,32	-0,32	9,49
A009_D	AW de Landgraafstraat 006 W app	12,0	9,71	5,96	0,33	10,15
A009_E	AW de Landgraafstraat 006 W app	15,0	11,33	7,61	1,95	11,78
A010_A	AW de Landgraafstraat 007 W app	3,0	9,15	5,62	-0,18	9,65
A010_B	AW de Landgraafstraat 007 W app	6,0	10,00	6,33	0,65	10,47
A010_C	AW de Landgraafstraat 007 W app	9,0	11,16	7,42	1,79	11,61
A010_D	AW de Landgraafstraat 007 W app	12,0	12,69	8,93	3,31	13,13
A010_E	AW de Landgraafstraat 007 W app	15,0	14,80	11,04	5,40	15,23
A013_A	Havenstraat 002 Z app	3,0	7,86	4,35	-1,46	8,37
A013_B	Havenstraat 002 Z app	6,0	8,89	5,22	-0,46	9,36
A013_C	Havenstraat 002 Z app	9,0	9,77	6,04	0,40	10,22
A013_D	Havenstraat 002 Z app	12,0	10,72	6,97	1,34	11,16
A013_E	Havenstraat 002 Z app	15,0	12,54	8,80	3,14	12,98
A014_A	Havenstraat 003 Z app	3,0	9,31	5,79	-0,02	9,81
A014_B	Havenstraat 003 Z app	6,0	10,25	6,57	0,90	10,72
A014_C	Havenstraat 003 Z app	9,0	11,34	7,59	1,96	11,78
A014_D	Havenstraat 003 Z app	12,0	10,76	7,01	1,38	11,20
A014_E	Havenstraat 003 Z app	15,0	12,59	8,86	3,19	13,03
A015_A	Havenstraat 004 Z app	3,0	8,25	4,74	-1,07	8,76
A015_B	Havenstraat 004 Z app	6,0	8,99	5,33	-0,36	9,46
A015_C	Havenstraat 004 Z app	9,0	10,02	6,30	0,66	10,47
A015_D	Havenstraat 004 Z app	12,0	11,10	7,36	1,72	11,54
A015_E	Havenstraat 004 Z app	15,0	12,92	9,20	3,53	13,36
A016_A	Havenstraat 005 Z app	3,0	10,28	6,75	0,95	10,78
A016_B	Havenstraat 005 Z app	6,0	10,99	7,31	1,64	11,46
A016_C	Havenstraat 005 Z app	9,0	12,16	8,42	2,79	12,61
A016_D	Havenstraat 005 Z app	12,0	13,46	9,71	4,08	13,90
A016_E	Havenstraat 005 Z app	15,0	15,27	11,53	5,88	15,71
A017_A	Havenstraat 006 Z app	3,0	10,92	7,38	1,59	11,42
A017_B	Havenstraat 006 Z app	6,0	11,88	8,18	2,52	12,34
A017_C	Havenstraat 006 Z app	9,0	13,31	9,56	3,94	13,75
A017_D	Havenstraat 006 Z app	12,0	14,66	10,90	5,28	15,10
A017_E	Havenstraat 006 Z app	15,0	16,56	12,81	7,16	16,99

Alle getoonde dB-waarden zijn A-gewogen

Model: Oude Uitbreiding West BC01 Sliedrecht 2021 20110630 - Oude Uitbreiding West Sliedrecht 2011 BC01 - Oude Uitbreiding West Sliedrecht
Bijdrage van Groep Emmastraat 30 km/u op alle ontvangerpunten
Rekenmethode Wegverkeerslawaaï - RMW-2006; Periode: Alle perioden

Id	Omschrijving	Hoogte	Dag	Avond	Nacht	Lden
A018_A	Havenstraat 007 Z app	3,0	11,24	7,71	1,91	11,74
A018_B	Havenstraat 007 Z app	6,0	12,19	8,50	2,83	12,65
A018_C	Havenstraat 007 Z app	9,0	13,63	9,89	4,25	14,07
A018_D	Havenstraat 007 Z app	12,0	14,95	11,19	5,57	15,39
A018_E	Havenstraat 007 Z app	15,0	16,90	13,15	7,50	17,33
A019_A	Havenstraat 008 Z app	3,0	12,09	8,53	2,75	12,58
A019_B	Havenstraat 008 Z app	6,0	13,26	9,55	3,89	13,71
A019_C	Havenstraat 008 Z app	9,0	14,66	10,90	5,27	15,09
A019_D	Havenstraat 008 Z app	12,0	16,10	12,32	6,70	16,53
A019_E	Havenstraat 008 Z app	15,0	18,70	14,96	9,29	19,13
A020_A	Havenstraat 009 Z app	3,0	10,56	7,05	1,24	11,07
A020_B	Havenstraat 009 Z app	6,0	11,55	7,91	2,20	12,02
A020_C	Havenstraat 009 Z app	9,0	13,11	9,42	3,75	13,57
A020_D	Havenstraat 009 Z app	12,0	14,57	10,85	5,19	15,02
A020_E	Havenstraat 009 Z app	15,0	16,66	12,96	7,27	17,11
A077_A	Julianastraat 017 Z app	4,0	8,39	4,90	-0,98	8,89
A077_B	Julianastraat 017 Z app	7,0	8,94	5,38	-0,43	9,42
A077_C	Julianastraat 017 Z app	10,0	9,55	5,96	0,17	10,02
A077_D	Julianastraat 017 Z app	13,0	3,17	-0,54	-6,20	3,62
A078_A	Julianastraat 018 Z app	4,0	8,73	5,24	-0,63	9,23
A078_B	Julianastraat 018 Z app	7,0	9,29	5,73	-0,08	9,77
A078_C	Julianastraat 018 Z app	10,0	9,78	6,20	0,40	10,26
A078_D	Julianastraat 018 Z app	13,0	6,05	2,37	-3,31	6,51
A079_A	Julianastraat 019 Z app	4,0	10,69	7,19	1,31	11,18
A079_B	Julianastraat 019 Z app	7,0	11,30	7,76	1,91	11,78
A079_C	Julianastraat 019 Z app	10,0	11,90	8,35	2,52	12,38
A079_D	Julianastraat 019 Z app	13,0	5,98	2,29	-3,38	6,44
A080_A	Julianastraat 020 Z app	4,0	11,80	8,30	2,42	12,29
A080_B	Julianastraat 020 Z app	7,0	12,36	8,82	2,97	12,84
A080_C	Julianastraat 020 Z app	10,0	12,08	8,52	2,69	12,56
A080_D	Julianastraat 020 Z app	13,0	5,22	1,53	-4,14	5,68
A081_A	Julianastraat 021 Z app	4,0	11,68	8,16	2,29	12,16
A081_B	Julianastraat 021 Z app	7,0	13,04	9,48	3,64	13,51
A081_C	Julianastraat 021 Z app	10,0	12,43	8,87	3,04	12,91
A081_D	Julianastraat 021 Z app	13,0	5,48	1,79	-3,87	5,94
A082_A	Julianastraat 022 Z app	4,0	8,84	5,33	-0,52	9,34
A082_B	Julianastraat 022 Z app	7,0	10,33	6,74	0,94	10,80
A082_C	Julianastraat 022 Z app	10,0	6,01	2,37	-3,34	6,48
A082_D	Julianastraat 022 Z app	13,0	5,48	1,80	-3,87	5,95
A083_A	Julianastraat 023 Z app	4,0	7,06	3,53	-2,30	7,55
A083_B	Julianastraat 023 Z app	7,0	9,15	5,55	-0,23	9,62
A083_C	Julianastraat 023 Z app	10,0	6,19	2,56	-3,16	6,67
A083_D	Julianastraat 023 Z app	13,0	6,09	2,41	-3,27	6,55
A198_A	Zuiderstraat 001 W app	4,0	5,49	1,93	-3,89	5,97
A198_B	Zuiderstraat 001 W app	7,0	8,03	4,41	-1,37	8,49
A198_C	Zuiderstraat 001 W app	10,0	2,24	-1,43	-7,11	2,71
A198_D	Zuiderstraat 001 W app	13,0	3,15	-0,54	-6,21	3,61
A199_A	Zuiderstraat 002 O app	4,0	6,17	2,63	-3,19	6,66
A199_B	Zuiderstraat 002 O app	7,0	8,38	4,77	-1,01	8,85
A199_C	Zuiderstraat 002 O app	10,0	4,24	0,58	-5,11	4,71
A199_D	Zuiderstraat 002 O app	13,0	5,20	1,53	-4,15	5,67
A023_A	Havenstraat 010 Z	3,0	10,85	7,30	1,52	11,35
A023_B	Havenstraat 010 Z	6,0	12,11	8,43	2,75	12,57
A023_C	Havenstraat 010 Z	9,0	14,03	10,29	4,65	14,47
A023_D	Havenstraat 010 Z	12,0	16,29	12,55	6,90	16,73
A024_A	Havenstraat 011 Z	3,0	8,45	4,96	-0,87	8,96
A024_B	Havenstraat 011 Z	6,0	9,60	6,00	0,26	10,08
A024_C	Havenstraat 011 Z	9,0	11,67	8,01	2,32	12,14
A024_D	Havenstraat 011 Z	12,0	13,97	10,30	4,60	14,43
A025_A	Havenstraat 012 Z	3,0	8,86	5,35	-0,46	9,37

Alle getoonde dB-waarden zijn A-gewogen

Model: Oude Uitbreiding West BC01 Sliedrecht 2021 20110630 - Oude Uitbreiding West Sliedrecht 2011 BC01 - Oude Uitbreiding West Sliedrecht
Bijdrage van Groep Emmastraat 30 km/u op alle ontvangerpunten
Rekenmethode Wegverkeerslawaai - RMW-2006; Periode: Alle perioden

Id	Omschrijving	Hoogte	Dag	Avond	Nacht	Lden
A025_B	Havenstraat 012 Z	6,0	10,26	6,63	0,92	10,74
A025_C	Havenstraat 012 Z	9,0	12,52	8,83	3,16	12,98
A025_D	Havenstraat 012 Z	12,0	15,04	11,34	5,66	15,49
A026_A	Havenstraat 013 Z	3,0	9,66	6,16	0,34	10,17
A026_B	Havenstraat 013 Z	6,0	11,17	7,56	1,83	11,65
A026_C	Havenstraat 013 Z	9,0	13,51	9,84	4,15	13,97
A026_D	Havenstraat 013 Z	12,0	16,12	12,43	6,74	16,57
A027_A	Havenstraat 014 Z	3,0	9,41	5,91	0,10	9,93
A027_B	Havenstraat 014 Z	6,0	10,97	7,35	1,62	11,45
A027_C	Havenstraat 014 Z	9,0	13,38	9,70	4,01	13,84
A027_D	Havenstraat 014 Z	12,0	16,24	12,56	6,86	16,69
A028_A	Havenstraat 015 Z	3,0	9,39	5,90	0,07	9,90
A028_B	Havenstraat 015 Z	6,0	11,15	7,55	1,82	11,64
A028_C	Havenstraat 015 Z	9,0	13,73	10,07	4,38	14,20
A028_D	Havenstraat 015 Z	12,0	16,48	12,80	7,10	16,93
A029_A	Havenstraat 016 Z	3,0	9,13	5,63	-0,19	9,64
A029_B	Havenstraat 016 Z	6,0	10,87	7,27	1,53	11,35
A029_C	Havenstraat 016 Z	9,0	13,59	9,92	4,23	14,05
A029_D	Havenstraat 016 Z	12,0	16,76	13,08	7,38	17,21
A030_A	Havenstraat 017 Z	3,0	17,07	13,65	7,71	17,59
A030_B	Havenstraat 017 Z	6,0	17,67	14,18	8,30	18,17
A030_C	Havenstraat 017 Z	9,0	18,85	15,32	9,47	19,34
A030_D	Havenstraat 017 Z	12,0	20,24	16,69	10,86	20,72
A031_A	Havenstraat 018 Z	3,0	21,40	17,94	12,01	21,90
A031_B	Havenstraat 018 Z	6,0	22,31	18,79	12,92	22,79
A031_C	Havenstraat 018 Z	9,0	23,46	19,91	14,07	23,94
A031_D	Havenstraat 018 Z	12,0	25,08	21,53	15,68	25,55
A032_A	Havenstraat 019 Z	3,0	24,34	20,89	14,95	24,84
A032_B	Havenstraat 019 Z	6,0	25,38	21,86	15,98	25,86
A032_C	Havenstraat 019 Z	9,0	26,39	22,86	17,00	26,87
A032_D	Havenstraat 019 Z	12,0	27,54	24,01	18,15	28,02
A033_A	Havenstraat 020 Z	3,0	25,58	22,13	16,19	26,08
A033_B	Havenstraat 020 Z	6,0	26,71	23,21	17,32	27,20
A033_C	Havenstraat 020 Z	9,0	27,63	24,11	18,24	28,11
A033_D	Havenstraat 020 Z	12,0	28,79	25,26	19,39	29,27
A034_A	Havenstraat 021 Z	3,0	26,15	22,69	16,76	26,65
A034_B	Havenstraat 021 Z	6,0	27,47	23,95	18,07	27,95
A034_C	Havenstraat 021 Z	9,0	28,36	24,83	18,96	28,84
A034_D	Havenstraat 021 Z	12,0	29,51	25,98	20,11	29,99
A201_A	Zuiderstraat 003 O	3,0	5,58	2,10	-3,73	6,10
A201_B	Zuiderstraat 003 O	6,0	7,89	4,33	-1,44	8,39
A201_C	Zuiderstraat 003 O	9,0	10,81	7,18	1,46	11,29
A201_D	Zuiderstraat 003 O	12,0	13,67	10,00	4,29	14,13
A202_A	Zuiderstraat 004 O	3,0	5,57	2,04	-3,75	6,08
A202_B	Zuiderstraat 004 O	6,0	7,89	4,26	-1,45	8,37
A202_C	Zuiderstraat 004 O	9,0	11,08	7,37	1,72	11,54
A202_D	Zuiderstraat 004 O	12,0	14,49	10,75	5,09	14,93
A203_A	Zuiderstraat 005 O	3,0	-7,68	-11,14	-17,01	-7,16
A203_B	Zuiderstraat 005 O	6,0	-7,61	-11,17	-16,95	-7,12
A203_C	Zuiderstraat 005 O	9,0	-7,65	-11,26	-17,00	-7,17
A203_D	Zuiderstraat 005 O	12,0	--	--	--	--
A204_A	Zuiderstraat 006 O	3,0	-6,09	-9,56	-15,40	-5,57
A204_B	Zuiderstraat 006 O	6,0	-5,42	-9,00	-14,75	-4,93
A204_C	Zuiderstraat 006 O	9,0	-4,32	-7,98	-13,67	-3,85
A204_D	Zuiderstraat 006 O	12,0	--	--	--	--
A205_A	Zuiderstraat 007 O	3,0	2,79	-0,74	-6,53	3,30
A205_B	Zuiderstraat 007 O	6,0	4,39	0,73	-4,96	4,86
A205_C	Zuiderstraat 007 O	9,0	5,97	2,21	-3,40	6,41
A205_D	Zuiderstraat 007 O	12,0	6,89	3,10	-2,50	7,32
A206_A	Zuiderstraat 008 O	3,0	3,62	0,08	-5,70	4,12

Alle getoonde dB-waarden zijn A-gewogen

Model: Oude Uitbreiding West BC01 Sliedrecht 2021 20110630 - Oude Uitbreiding West Sliedrecht 2011 BC01 - Oude Uitbreiding West Sliedrecht
Bijdrage van Groep Emmastraat 30 km/u op alle ontvangerpunten
Rekenmethode Wegverkeerslawaaï - RMW-2006; Periode: Alle perioden

Id	Omschrijving	Hoogte	Dag	Avond	Nacht	Lden
A206_B	Zuiderstraat 008 O	6,0	4,95	1,25	-4,41	5,41
A206_C	Zuiderstraat 008 O	9,0	5,97	2,20	-3,41	6,41
A206_D	Zuiderstraat 008 O	12,0	6,88	3,09	-2,51	7,31
A207_A	Zuiderstraat 009 O	3,0	-5,59	-9,05	-14,90	-5,07
A207_B	Zuiderstraat 009 O	6,0	-4,39	-7,98	-13,72	-3,90
A207_C	Zuiderstraat 009 O	9,0	-2,90	-6,57	-12,26	-2,44
A207_D	Zuiderstraat 009 O	12,0	-5,80	-9,59	-15,19	-5,37
A087_A	Julianastraat 026 Z bebo	3,0	17,69	14,28	8,32	18,20
A087_B	Julianastraat 026 Z bebo	6,0	18,27	14,80	8,90	18,77
A087_C	Julianastraat 026 Z bebo	9,0	19,24	15,74	9,86	19,73
A087_D	Julianastraat 026 Z bebo	12,0	20,28	16,76	10,90	20,77
A088_A	Julianastraat 027 Z bebo	3,0	16,01	12,59	6,64	16,52
A088_B	Julianastraat 027 Z bebo	6,0	16,83	13,34	7,46	17,33
A088_C	Julianastraat 027 Z bebo	9,0	17,93	14,40	8,55	18,42
A088_D	Julianastraat 027 Z bebo	12,0	19,15	15,59	9,76	19,63
A089_A	Julianastraat 028 Z bebo	3,0	13,41	9,98	4,05	13,92
A089_B	Julianastraat 028 Z bebo	6,0	14,57	11,06	5,20	15,06
A089_C	Julianastraat 028 Z bebo	9,0	15,98	12,42	6,61	16,46
A089_D	Julianastraat 028 Z bebo	12,0	17,60	14,00	8,22	18,07
A090_A	Julianastraat 029 Z bebo	3,0	13,26	9,83	3,90	13,77
A090_B	Julianastraat 029 Z bebo	6,0	14,52	11,02	5,16	15,02
A090_C	Julianastraat 029 Z bebo	9,0	16,05	12,49	6,68	16,53
A090_D	Julianastraat 029 Z bebo	12,0	17,71	14,11	8,33	18,18
A091_A	Julianastraat 030 Z bebo	3,0	7,48	3,95	-1,84	7,99
A091_B	Julianastraat 030 Z bebo	6,0	9,56	5,92	0,22	10,04
A091_C	Julianastraat 030 Z bebo	9,0	12,40	8,68	3,03	12,85
A091_D	Julianastraat 030 Z bebo	12,0	15,43	11,71	6,04	15,87
A092_A	Julianastraat 031 Z bebo	3,0	6,44	2,96	-2,88	6,96
A092_B	Julianastraat 031 Z bebo	6,0	8,90	5,36	-0,42	9,40
A092_C	Julianastraat 031 Z bebo	9,0	11,59	7,98	2,25	12,07
A092_D	Julianastraat 031 Z bebo	12,0	13,83	10,19	4,48	14,30
A093_A	Julianastraat 032 Z bebo	3,0	5,96	2,48	-3,35	6,48
A093_B	Julianastraat 032 Z bebo	6,0	8,38	4,82	-0,95	8,88
A093_C	Julianastraat 032 Z bebo	9,0	11,50	7,86	2,15	11,97
A093_D	Julianastraat 032 Z bebo	12,0	14,81	11,14	5,44	15,27
A094_A	Julianastraat 033 Z bebo	3,0	8,14	4,64	-1,18	8,65
A094_B	Julianastraat 033 Z bebo	6,0	10,73	7,16	1,40	11,22
A094_C	Julianastraat 033 Z bebo	9,0	13,87	10,21	4,52	14,34
A094_D	Julianastraat 033 Z bebo	12,0	17,47	13,76	8,08	17,92
A095_A	Julianastraat 034 Z bebo	3,0	7,67	4,12	-1,67	8,17
A095_B	Julianastraat 034 Z bebo	6,0	10,04	6,43	0,70	10,52
A095_C	Julianastraat 034 Z bebo	9,0	13,63	9,94	4,27	14,09
A095_D	Julianastraat 034 Z bebo	12,0	18,13	14,39	8,73	18,57
198_A	Zuiderstraat 001 O app	4,0	22,16	18,65	12,77	22,65
198_B	Zuiderstraat 001 O app	7,0	23,38	19,85	13,99	23,86
198_C	Zuiderstraat 001 O app	10,0	23,23	19,70	13,84	23,71
198_D	Zuiderstraat 001 O app	13,0	23,32	19,78	13,92	23,80

Alle getoonde dB-waarden zijn A-gewogen

Model: Oude Uitbreiding West BC01 Sliedrecht 2021 20110630 - Oude Uitbreiding West Sliedrecht 2011 BC01 - Oude Uitbreiding West Sliedrecht
Bijdrage van Groep Havenstraat 30km/u op alle ontvangerpunten
Rekenmethode Wegverkeerslawaaï - RMW-2006; Periode: Alle perioden

Id	Omschrijving	Hoogte	Dag	Avond	Nacht	Lden
001_A	AW de Landgraafstraat 001 N	3,0	9,79	6,16	0,42	10,26
001_B	AW de Landgraafstraat 001 N	6,0	10,71	6,96	1,33	11,15
001_C	AW de Landgraafstraat 001 N	9,0	9,67	5,88	0,28	10,10
002_A	AW de Landgraafstraat 001 W	3,0	23,54	19,97	14,14	24,01
002_B	AW de Landgraafstraat 001 W	6,0	24,99	21,40	15,59	25,46
002_C	AW de Landgraafstraat 001 W	9,0	25,27	21,67	15,87	25,73
003_A	AW de Landgraafstraat 002 W	3,0	23,81	20,26	14,42	24,29
003_B	AW de Landgraafstraat 002 W	6,0	25,37	21,80	15,97	25,84
003_C	AW de Landgraafstraat 002 W	9,0	25,36	21,79	15,96	25,83
004_A	AW de Landgraafstraat 003 W	3,0	27,67	24,10	18,27	28,14
004_B	AW de Landgraafstraat 003 W	6,0	29,14	25,54	19,74	29,60
004_C	AW de Landgraafstraat 003 W	9,0	29,06	25,46	19,66	29,52
005_A	AW de Landgraafstraat 004 W	3,0	28,40	24,81	19,00	28,87
005_B	AW de Landgraafstraat 004 W	6,0	29,68	26,07	20,28	30,14
005_C	AW de Landgraafstraat 004 W	9,0	29,63	26,02	20,23	30,09
006_A	AW de Landgraafstraat 005 W	3,0	29,29	25,68	19,88	29,75
006_B	AW de Landgraafstraat 005 W	6,0	30,31	26,70	20,90	30,77
006_C	AW de Landgraafstraat 005 W	9,0	30,25	26,63	20,85	30,71
007_A	AW de Landgraafstraat 005 Z	3,0	17,45	13,80	8,08	17,91
007_B	AW de Landgraafstraat 005 Z	6,0	18,98	15,23	9,60	19,42
007_C	AW de Landgraafstraat 005 Z	9,0	20,48	16,70	11,09	20,91
Z009_A	AW de Landgraafstraat 006 N app	3,0	16,82	13,18	7,45	17,29
Z009_B	AW de Landgraafstraat 006 N app	6,0	18,11	14,35	8,73	18,55
Z009_C	AW de Landgraafstraat 006 N app	9,0	18,91	15,12	9,53	19,34
Z009_D	AW de Landgraafstraat 006 N app	12,0	17,78	14,01	8,39	18,21
Z009_E	AW de Landgraafstraat 006 N app	15,0	11,36	7,57	1,98	11,79
009_A	AW de Landgraafstraat 006 W app	3,0	36,10	32,50	26,69	36,56
009_B	AW de Landgraafstraat 006 W app	6,0	36,02	32,42	26,62	36,48
009_C	AW de Landgraafstraat 006 W app	9,0	35,85	32,24	26,44	36,31
009_D	AW de Landgraafstraat 006 W app	12,0	35,59	31,98	26,18	36,05
009_E	AW de Landgraafstraat 006 W app	15,0	35,07	31,46	25,66	35,53
010_A	AW de Landgraafstraat 007 W app	3,0	38,35	34,76	28,95	38,82
010_B	AW de Landgraafstraat 007 W app	6,0	38,22	34,61	28,81	38,68
010_C	AW de Landgraafstraat 007 W app	9,0	37,94	34,33	28,53	38,40
010_D	AW de Landgraafstraat 007 W app	12,0	37,56	33,96	28,15	38,02
010_E	AW de Landgraafstraat 007 W app	15,0	36,61	33,00	27,21	37,07
Z012_A	Havenstraat 001 W app	3,0	42,09	38,48	32,68	42,55
Z012_B	Havenstraat 001 W app	6,0	41,67	38,06	32,26	42,13
Z012_C	Havenstraat 001 W app	9,0	40,99	37,38	31,58	41,45
Z012_D	Havenstraat 001 W app	12,0	40,17	36,56	30,77	40,63
Z012_E	Havenstraat 001 W app	15,0	39,08	35,47	29,68	39,54
012_A	Havenstraat 001 Z app	3,0	51,78	48,15	42,37	52,23
012_B	Havenstraat 001 Z app	6,0	51,32	47,68	41,91	51,77
012_C	Havenstraat 001 Z app	9,0	50,61	46,98	41,20	51,06
012_D	Havenstraat 001 Z app	12,0	49,83	46,20	40,42	50,28
012_E	Havenstraat 001 Z app	15,0	49,08	45,44	39,67	49,53
013_A	Havenstraat 002 Z app	3,0	52,92	49,29	43,51	53,37
013_B	Havenstraat 002 Z app	6,0	52,42	48,79	43,01	52,87
013_C	Havenstraat 002 Z app	9,0	51,65	48,02	42,24	52,10
013_D	Havenstraat 002 Z app	12,0	50,81	47,18	41,40	51,26
013_E	Havenstraat 002 Z app	15,0	49,99	46,35	40,57	50,44
014_A	Havenstraat 003 Z app	3,0	53,39	49,75	43,98	53,84
014_B	Havenstraat 003 Z app	6,0	52,90	49,26	43,48	53,35
014_C	Havenstraat 003 Z app	9,0	52,15	48,51	42,74	52,60
014_D	Havenstraat 003 Z app	12,0	51,32	47,68	41,91	51,77
014_E	Havenstraat 003 Z app	15,0	50,50	46,87	41,09	50,95
015_A	Havenstraat 004 Z app	3,0	53,64	50,01	44,23	54,09
015_B	Havenstraat 004 Z app	6,0	53,16	49,53	43,75	53,61
015_C	Havenstraat 004 Z app	9,0	52,44	48,80	43,03	52,89
015_D	Havenstraat 004 Z app	12,0	51,63	48,00	42,22	52,08

Alle getoonde dB-waarden zijn A-gewogen

Model: Oude Uitbreiding West BC01 Sliedrecht 2021 20110630 - Oude Uitbreiding West Sliedrecht 2011 BC01 - Oude Uitbreiding West Sliedrecht
Bijdrage van Groep Havenstraat 30km/u op alle ontvangerpunten
Rekenmethode Wegverkeerslawaaï - RMW-2006; Periode: Alle perioden

Id	Omschrijving	Hoogte	Dag	Avond	Nacht	Lden
015_E	Havenstraat 004 Z app	15,0	50,84	47,20	41,43	51,29
016_A	Havenstraat 005 Z app	3,0	53,78	50,14	44,37	54,23
016_B	Havenstraat 005 Z app	6,0	53,30	49,67	43,89	53,75
016_C	Havenstraat 005 Z app	9,0	52,58	48,95	43,17	53,03
016_D	Havenstraat 005 Z app	12,0	51,80	48,16	42,39	52,25
016_E	Havenstraat 005 Z app	15,0	51,01	47,38	41,60	51,46
017_A	Havenstraat 006 Z app	3,0	53,82	50,19	44,41	54,27
017_B	Havenstraat 006 Z app	6,0	53,35	49,71	43,94	53,80
017_C	Havenstraat 006 Z app	9,0	52,62	48,99	43,21	53,07
017_D	Havenstraat 006 Z app	12,0	51,83	48,20	42,42	52,28
017_E	Havenstraat 006 Z app	15,0	51,08	47,44	41,67	51,53
018_A	Havenstraat 007 Z app	3,0	53,89	50,26	44,48	54,34
018_B	Havenstraat 007 Z app	6,0	53,42	49,78	44,01	53,87
018_C	Havenstraat 007 Z app	9,0	52,70	49,07	43,29	53,15
018_D	Havenstraat 007 Z app	12,0	51,92	48,28	42,51	52,37
018_E	Havenstraat 007 Z app	15,0	51,17	47,54	41,76	51,62
019_A	Havenstraat 008 Z app	3,0	53,96	50,32	44,55	54,41
019_B	Havenstraat 008 Z app	6,0	53,49	49,86	44,08	53,94
019_C	Havenstraat 008 Z app	9,0	52,79	49,15	43,37	53,24
019_D	Havenstraat 008 Z app	12,0	52,01	48,37	42,60	52,46
019_E	Havenstraat 008 Z app	15,0	51,26	47,63	41,85	51,71
020_A	Havenstraat 009 Z app	3,0	53,98	50,35	44,57	54,43
020_B	Havenstraat 009 Z app	6,0	53,53	49,89	44,12	53,98
020_C	Havenstraat 009 Z app	9,0	52,80	49,17	43,39	53,25
020_D	Havenstraat 009 Z app	12,0	52,01	48,38	42,60	52,46
020_E	Havenstraat 009 Z app	15,0	51,29	47,66	41,88	51,74
Z020_A	Havenstraat 009 O app	3,0	47,89	44,26	38,48	48,34
Z020_B	Havenstraat 009 O app	6,0	47,70	44,07	38,29	48,15
Z020_C	Havenstraat 009 O app	9,0	47,31	43,68	37,90	47,76
Z020_D	Havenstraat 009 O app	12,0	46,84	43,21	37,43	47,29
Z020_E	Havenstraat 009 O app	15,0	46,36	42,73	36,95	46,81
Z023_A	Havenstraat 010 W	3,0	48,31	44,68	38,90	48,76
Z023_B	Havenstraat 010 W	6,0	48,04	44,41	38,63	48,49
Z023_C	Havenstraat 010 W	9,0	47,60	43,96	38,19	48,05
Z023_D	Havenstraat 010 W	12,0	47,05	43,41	37,64	47,50
023_A	Havenstraat 010 Z	3,0	55,02	51,39	45,61	55,47
023_B	Havenstraat 010 Z	6,0	54,35	50,72	44,94	54,80
023_C	Havenstraat 010 Z	9,0	53,44	49,81	44,03	53,89
023_D	Havenstraat 010 Z	12,0	52,53	48,89	43,12	52,98
024_A	Havenstraat 011 Z	3,0	55,07	51,44	45,66	55,52
024_B	Havenstraat 011 Z	6,0	54,42	50,78	45,01	54,87
024_C	Havenstraat 011 Z	9,0	53,52	49,89	44,11	53,97
024_D	Havenstraat 011 Z	12,0	52,62	48,99	43,21	53,07
025_A	Havenstraat 012 Z	3,0	55,09	51,46	45,68	55,54
025_B	Havenstraat 012 Z	6,0	54,43	50,80	45,02	54,88
025_C	Havenstraat 012 Z	9,0	53,53	49,89	44,12	53,98
025_D	Havenstraat 012 Z	12,0	52,63	48,99	43,22	53,08
026_A	Havenstraat 013 Z	3,0	55,10	51,47	45,69	55,55
026_B	Havenstraat 013 Z	6,0	54,44	50,81	45,03	54,89
026_C	Havenstraat 013 Z	9,0	53,54	49,90	44,13	53,99
026_D	Havenstraat 013 Z	12,0	52,63	48,99	43,22	53,08
027_A	Havenstraat 014 Z	3,0	55,12	51,49	45,71	55,57
027_B	Havenstraat 014 Z	6,0	54,45	50,82	45,04	54,90
027_C	Havenstraat 014 Z	9,0	53,55	49,91	44,14	54,00
027_D	Havenstraat 014 Z	12,0	52,64	49,00	43,23	53,09
028_A	Havenstraat 015 Z	3,0	55,14	51,50	45,73	55,59
028_B	Havenstraat 015 Z	6,0	54,46	50,83	45,05	54,91
028_C	Havenstraat 015 Z	9,0	53,55	49,91	44,14	54,00
028_D	Havenstraat 015 Z	12,0	52,64	49,00	43,23	53,09

Alle getoonde dB-waarden zijn A-gewogen

Model: Oude Uitbreiding West BC01 Sliedrecht 2021 20110630 - Oude Uitbreiding West Sliedrecht 2011 BC01 - Oude Uitbreiding West Sliedrecht
Bijdrage van Groep Havenstraat 30km/u op alle ontvangerpunten
Rekenmethode Wegverkeerslawaaï - RMW-2006; Periode: Alle perioden

Id	Omschrijving	Hoogte	Dag	Avond	Nacht	Lden
029_A	Havenstraat 016 Z	3,0	55,15	51,52	45,74	55,60
029_B	Havenstraat 016 Z	6,0	54,47	50,84	45,06	54,92
029_C	Havenstraat 016 Z	9,0	53,56	49,92	44,15	54,01
029_D	Havenstraat 016 Z	12,0	52,64	49,01	43,23	53,09
030_A	Havenstraat 017 Z	3,0	55,16	51,53	45,75	55,61
030_B	Havenstraat 017 Z	6,0	54,48	50,85	45,07	54,93
030_C	Havenstraat 017 Z	9,0	53,57	49,93	44,16	54,02
030_D	Havenstraat 017 Z	12,0	52,65	49,01	43,24	53,10
031_A	Havenstraat 018 Z	3,0	55,18	51,55	45,77	55,63
031_B	Havenstraat 018 Z	6,0	54,49	50,86	45,08	54,94
031_C	Havenstraat 018 Z	9,0	53,57	49,94	44,16	54,02
031_D	Havenstraat 018 Z	12,0	52,65	49,02	43,24	53,10
032_A	Havenstraat 019 Z	3,0	55,22	51,59	45,81	55,67
032_B	Havenstraat 019 Z	6,0	54,54	50,90	45,13	54,99
032_C	Havenstraat 019 Z	9,0	53,63	50,00	44,22	54,08
032_D	Havenstraat 019 Z	12,0	52,73	49,10	43,32	53,18
033_A	Havenstraat 020 Z	3,0	55,23	51,60	45,82	55,68
033_B	Havenstraat 020 Z	6,0	54,55	50,91	45,14	55,00
033_C	Havenstraat 020 Z	9,0	53,64	50,00	44,23	54,09
033_D	Havenstraat 020 Z	12,0	52,74	49,10	43,33	53,19
034_A	Havenstraat 021 Z	3,0	55,26	51,63	45,85	55,71
034_B	Havenstraat 021 Z	6,0	54,57	50,93	45,16	55,02
034_C	Havenstraat 021 Z	9,0	53,65	50,01	44,24	54,10
034_D	Havenstraat 021 Z	12,0	52,74	49,11	43,33	53,19
Z034_A	Havenstraat 021 O	3,0	48,66	45,04	39,25	49,12
Z034_B	Havenstraat 021 O	6,0	48,45	44,83	39,04	48,91
Z034_C	Havenstraat 021 O	9,0	48,08	44,46	38,67	48,54
Z034_D	Havenstraat 021 O	12,0	47,79	44,18	38,39	48,25
Z037_A	Prins Hendrikstraat 001 W	2,0	11,65	8,11	2,30	12,14
Z037_B	Prins Hendrikstraat 001 W	5,0	13,08	9,38	3,71	13,53
Z037_C	Prins Hendrikstraat 001 W	8,0	14,71	10,95	5,32	15,14
Z037_D	Prins Hendrikstraat 001 W	11,0	11,53	7,84	2,16	11,99
037_A	Prins Hendrikstraat 001 N	2,0	10,12	6,55	0,76	10,60
037_B	Prins Hendrikstraat 001 N	5,0	11,49	7,82	2,12	11,95
037_C	Prins Hendrikstraat 001 N	8,0	12,14	8,42	2,76	12,59
037_D	Prins Hendrikstraat 001 N	11,0	-2,32	-5,99	-11,70	-1,86
038_A	Prins Hendrikstraat 002 N	2,0	10,21	6,64	0,85	10,69
038_B	Prins Hendrikstraat 002 N	5,0	11,64	7,96	2,26	12,09
038_C	Prins Hendrikstraat 002 N	8,0	12,31	8,59	2,93	12,76
038_D	Prins Hendrikstraat 002 N	11,0	-1,13	-4,81	-10,52	-0,68
039_A	Prins Hendrikstraat 003 N	2,0	10,10	6,53	0,74	10,58
039_B	Prins Hendrikstraat 003 N	5,0	11,57	7,90	2,19	12,03
039_C	Prins Hendrikstraat 003 N	8,0	12,14	8,43	2,76	12,59
039_D	Prins Hendrikstraat 003 N	11,0	-1,09	-4,77	-10,48	-0,64
040_A	Prins Hendrikstraat 004 N	2,0	10,39	6,82	1,04	10,88
040_B	Prins Hendrikstraat 004 N	5,0	11,69	8,01	2,32	12,15
040_C	Prins Hendrikstraat 004 N	8,0	11,92	8,22	2,55	12,37
040_D	Prins Hendrikstraat 004 N	11,0	-2,51	-6,18	-11,89	-2,05
041_A	Prins Hendrikstraat 005 N	2,0	10,64	7,06	1,29	11,13
041_B	Prins Hendrikstraat 005 N	5,0	11,92	8,23	2,55	12,38
041_C	Prins Hendrikstraat 005 N	8,0	12,12	8,39	2,74	12,56
041_D	Prins Hendrikstraat 005 N	11,0	-4,32	-7,99	-13,70	-3,86
042_A	Prins Hendrikstraat 006 N	2,0	11,12	7,53	1,77	11,60
042_B	Prins Hendrikstraat 006 N	5,0	12,38	8,68	3,01	12,83
042_C	Prins Hendrikstraat 006 N	8,0	12,53	8,79	3,15	12,97
042_D	Prins Hendrikstraat 006 N	11,0	-7,37	-11,04	-16,76	-6,92
043_A	Prins Hendrikstraat 007 N	2,0	11,20	7,61	1,85	11,68
043_B	Prins Hendrikstraat 007 N	5,0	12,37	8,68	3,00	12,83
043_C	Prins Hendrikstraat 007 N	8,0	12,45	8,71	3,07	12,89
043_D	Prins Hendrikstraat 007 N	11,0	--	--	--	--

Alle getoonde dB-waarden zijn A-gewogen

Model: Oude Uitbreiding West BC01 Sliedrecht 2021 20110630 - Oude Uitbreiding West Sliedrecht 2011 BC01 - Oude Uitbreiding West Sliedrecht
Bijdrage van Groep Havenstraat 30km/u op alle ontvangerpunten
Rekenmethode Wegverkeerslawaaï - RMW-2006; Periode: Alle perioden

Id	Omschrijving	Hoogte	Dag	Avond	Nacht	Lden
044_A	Prins Hendrikstraat 008 N	2,0	11,65	8,07	2,30	12,14
044_B	Prins Hendrikstraat 008 N	5,0	13,09	9,43	3,72	13,55
044_C	Prins Hendrikstraat 008 N	8,0	13,02	9,34	3,65	13,48
044_D	Prins Hendrikstraat 008 N	11,0	--	--	--	--
045_A	Prins Hendrikstraat 009 N	2,0	11,95	8,37	2,60	12,44
045_B	Prins Hendrikstraat 009 N	5,0	13,71	10,06	4,34	14,17
045_C	Prins Hendrikstraat 009 N	8,0	12,60	8,87	3,22	13,04
045_D	Prins Hendrikstraat 009 N	11,0	--	--	--	--
046_A	Prins Hendrikstraat 010 N	2,0	12,53	8,94	3,17	13,01
046_B	Prins Hendrikstraat 010 N	5,0	14,09	10,40	4,71	14,54
046_C	Prins Hendrikstraat 010 N	8,0	13,60	9,90	4,22	14,05
046_D	Prins Hendrikstraat 010 N	11,0	--	--	--	--
047_A	Prins Hendrikstraat 011 N	2,0	12,73	9,16	3,37	13,21
047_B	Prins Hendrikstraat 011 N	5,0	14,22	10,56	4,85	14,68
047_C	Prins Hendrikstraat 011 N	8,0	13,64	9,96	4,26	14,09
047_D	Prins Hendrikstraat 011 N	11,0	--	--	--	--
048_A	Prins Hendrikstraat 012 N	2,0	12,36	8,79	3,01	12,85
048_B	Prins Hendrikstraat 012 N	5,0	13,98	10,31	4,60	14,44
048_C	Prins Hendrikstraat 012 N	8,0	13,47	9,78	4,09	13,92
048_D	Prins Hendrikstraat 012 N	11,0	--	--	--	--
Z048_A	Prins Hendrikstraat 012 O	2,0	15,89	12,35	6,54	16,38
Z048_B	Prins Hendrikstraat 012 O	5,0	17,78	14,13	8,41	18,24
Z048_C	Prins Hendrikstraat 012 O	8,0	18,29	14,55	8,91	18,73
Z048_D	Prins Hendrikstraat 012 O	11,0	18,46	14,67	9,08	18,89
Z051_A	Prins Hendrikstraat 013 W	2,0	27,84	24,24	18,44	28,30
Z051_B	Prins Hendrikstraat 013 W	5,0	28,94	25,30	19,53	29,39
Z051_C	Prins Hendrikstraat 013 W	8,0	29,91	26,25	20,49	30,35
Z051_D	Prins Hendrikstraat 013 W	11,0	29,87	26,21	20,46	30,32
051_A	Prins Hendrikstraat 013 N	2,0	12,71	9,13	3,36	13,20
051_B	Prins Hendrikstraat 013 N	5,0	14,76	11,10	5,39	15,22
051_C	Prins Hendrikstraat 013 N	8,0	13,25	9,48	3,86	13,68
051_D	Prins Hendrikstraat 013 N	11,0	-0,96	-4,89	-10,37	-0,57
052_A	Prins Hendrikstraat 014 N	2,0	12,79	9,22	3,44	13,28
052_B	Prins Hendrikstraat 014 N	5,0	14,01	10,31	4,64	14,46
052_C	Prins Hendrikstraat 014 N	8,0	13,52	9,77	4,13	13,96
052_D	Prins Hendrikstraat 014 N	11,0	-0,89	-4,83	-10,31	-0,50
053_A	Prins Hendrikstraat 015 N	2,0	15,27	11,79	5,92	15,78
053_B	Prins Hendrikstraat 015 N	5,0	16,31	12,72	6,94	16,79
053_C	Prins Hendrikstraat 015 N	8,0	14,25	10,54	4,87	14,70
053_D	Prins Hendrikstraat 015 N	11,0	-0,83	-4,76	-10,24	-0,44
054_A	Prins Hendrikstraat 016 N	2,0	16,13	12,67	6,78	16,64
054_B	Prins Hendrikstraat 016 N	5,0	17,20	13,64	7,83	17,68
054_C	Prins Hendrikstraat 016 N	8,0	14,85	11,16	5,47	15,30
054_D	Prins Hendrikstraat 016 N	11,0	-0,77	-4,70	-10,18	-0,38
Z054_A	Prins Hendrikstraat 016 O	2,0	15,38	11,86	6,03	15,88
Z054_B	Prins Hendrikstraat 016 O	5,0	16,82	13,20	7,46	17,29
Z054_C	Prins Hendrikstraat 016 O	8,0	18,20	14,51	8,83	18,66
Z054_D	Prins Hendrikstraat 016 O	11,0	19,32	15,56	9,95	19,76
Z057_A	Julianastraat 001 W	3,0	8,74	5,20	-0,64	9,22
Z057_B	Julianastraat 001 W	6,0	9,88	6,27	0,50	10,35
Z057_C	Julianastraat 001 W	9,0	10,49	6,85	1,11	10,95
057_A	Julianastraat 001 Z	3,0	17,95	14,34	8,58	18,42
057_B	Julianastraat 001 Z	6,0	19,34	15,64	9,96	19,79
057_C	Julianastraat 001 Z	9,0	20,52	16,79	11,14	20,96
058_A	Julianastraat 002 Z	3,0	18,70	15,08	9,33	19,17
058_B	Julianastraat 002 Z	6,0	20,12	16,42	10,74	20,57
058_C	Julianastraat 002 Z	9,0	21,26	17,53	11,88	21,70
059_A	Julianastraat 003 Z	3,0	19,30	15,68	9,93	19,77
059_B	Julianastraat 003 Z	6,0	20,67	16,96	11,29	21,12
059_C	Julianastraat 003 Z	9,0	21,85	18,11	12,46	22,29

Alle getoonde dB-waarden zijn A-gewogen

Model: Oude Uitbreiding West BC01 Sliedrecht 2021 20110630 - Oude Uitbreiding West Sliedrecht 2011 BC01 - Oude Uitbreiding West Sliedrecht
Bijdrage van Groep Havenstraat 30km/u op alle ontvangerpunten
Rekenmethode Wegverkeerslawaaï - RMW-2006; Periode: Alle perioden

Id	Omschrijving	Hoogte	Dag	Avond	Nacht	Lden
060_A	Julianastraat 004 Z	3,0	19,36	15,72	9,99	19,83
060_B	Julianastraat 004 Z	6,0	20,78	17,04	11,39	21,22
060_C	Julianastraat 004 Z	9,0	21,98	18,21	12,59	22,41
061_A	Julianastraat 005 Z	3,0	19,01	15,36	9,63	19,47
061_B	Julianastraat 005 Z	6,0	20,37	16,64	10,99	20,81
061_C	Julianastraat 005 Z	9,0	21,39	17,60	12,00	21,82
062_A	Julianastraat 006 Z	3,0	18,55	14,93	9,17	19,02
062_B	Julianastraat 006 Z	6,0	19,99	16,29	10,62	20,44
062_C	Julianastraat 006 Z	9,0	21,00	17,24	11,61	21,43
063_A	Julianastraat 007 Z	3,0	18,46	14,86	9,09	18,93
063_B	Julianastraat 007 Z	6,0	20,01	16,32	10,63	20,46
063_C	Julianastraat 007 Z	9,0	21,05	17,30	11,67	21,49
064_A	Julianastraat 008 Z	3,0	18,78	15,17	9,41	19,25
064_B	Julianastraat 008 Z	6,0	20,40	16,70	11,02	20,85
064_C	Julianastraat 008 Z	9,0	21,49	17,74	12,11	21,93
065_A	Julianastraat 009 Z	3,0	19,01	15,40	9,64	19,48
065_B	Julianastraat 009 Z	6,0	20,68	16,98	11,30	21,13
065_C	Julianastraat 009 Z	9,0	21,86	18,09	12,47	22,29
066_A	Julianastraat 010 Z	3,0	19,06	15,45	9,69	19,53
066_B	Julianastraat 010 Z	6,0	20,80	17,09	11,42	21,25
066_C	Julianastraat 010 Z	9,0	21,97	18,21	12,59	22,41
Z066_A	Julianastraat 010 O	3,0	18,58	14,98	9,22	19,06
Z066_B	Julianastraat 010 O	6,0	20,16	16,43	10,78	20,60
Z066_C	Julianastraat 010 O	9,0	21,43	17,62	12,05	21,86
Z069_A	Julianastraat 012 W	3,0	17,44	13,92	8,06	17,93
Z069_B	Julianastraat 012 W	6,0	18,01	14,42	8,63	18,48
Z069_C	Julianastraat 012 W	9,0	18,32	14,71	8,94	18,79
070_A	Julianastraat 012 N	3,0	17,12	13,53	7,76	17,60
070_B	Julianastraat 012 N	6,0	18,45	14,75	9,08	18,90
070_C	Julianastraat 012 N	9,0	19,01	15,28	9,63	19,45
071_A	Julianastraat 013 N	3,0	16,83	13,25	7,46	17,31
071_B	Julianastraat 013 N	6,0	18,13	14,44	8,75	18,58
071_C	Julianastraat 013 N	9,0	18,63	14,91	9,25	19,08
072_A	Julianastraat 014 N	3,0	16,52	12,94	7,15	17,00
072_B	Julianastraat 014 N	6,0	17,84	14,16	8,46	18,29
072_C	Julianastraat 014 N	9,0	18,37	14,66	8,99	18,82
073_A	Julianastraat 015 N	3,0	15,91	12,34	6,54	16,39
073_B	Julianastraat 015 N	6,0	17,28	13,61	7,90	17,74
073_C	Julianastraat 015 N	9,0	17,84	14,14	8,46	18,29
074_A	Julianastraat 016 N	3,0	16,25	12,69	6,88	16,73
074_B	Julianastraat 016 N	6,0	17,34	13,68	7,96	17,80
074_C	Julianastraat 016 N	9,0	17,51	13,81	8,13	17,96
Z074_A	Julianastraat 016 O	3,0	19,90	16,32	10,53	20,38
Z074_B	Julianastraat 016 O	6,0	21,74	18,04	12,37	22,19
Z074_C	Julianastraat 016 O	9,0	23,58	19,80	14,20	24,01
Z077_A	Julianastraat 017 W app	4,0	30,86	27,24	21,45	31,32
Z077_B	Julianastraat 017 W app	7,0	32,16	28,53	22,75	32,61
Z077_C	Julianastraat 017 W app	10,0	32,18	28,54	22,77	32,63
Z077_D	Julianastraat 017 W app	13,0	32,09	28,46	22,68	32,54
077_A	Julianastraat 017 Z app	4,0	19,58	15,93	10,21	20,04
077_B	Julianastraat 017 Z app	7,0	21,38	17,64	12,00	21,82
077_C	Julianastraat 017 Z app	10,0	23,16	19,38	13,77	23,59
077_D	Julianastraat 017 Z app	13,0	24,67	20,91	15,28	25,10
078_A	Julianastraat 018 Z app	4,0	19,63	15,98	10,27	20,10
078_B	Julianastraat 018 Z app	7,0	21,41	17,68	12,03	21,85
078_C	Julianastraat 018 Z app	10,0	23,32	19,55	13,93	23,75
078_D	Julianastraat 018 Z app	13,0	25,01	21,28	15,62	25,45
079_A	Julianastraat 019 Z app	4,0	19,58	15,93	10,21	20,04
079_B	Julianastraat 019 Z app	7,0	21,44	17,71	12,07	21,89
079_C	Julianastraat 019 Z app	10,0	23,86	20,13	14,48	24,30

Alle getoonde dB-waarden zijn A-gewogen

Model: Oude Uitbreiding West BC01 Sliedrecht 2021 20110630 - Oude Uitbreiding West Sliedrecht 2011 BC01 - Oude Uitbreiding West Sliedrecht
Bijdrage van Groep Havenstraat 30km/u op alle ontvangerpunten
Rekenmethode Wegverkeerslawaaï - RMW-2006; Periode: Alle perioden

Id	Omschrijving	Hoogte	Dag	Avond	Nacht	Lden
079_D	Julianastraat 019 Z app	13,0	25,13	21,40	15,74	25,57
080_A	Julianastraat 020 Z app	4,0	19,35	15,71	9,99	19,82
080_B	Julianastraat 020 Z app	7,0	21,22	17,50	11,85	21,67
080_C	Julianastraat 020 Z app	10,0	23,69	19,97	14,31	24,14
080_D	Julianastraat 020 Z app	13,0	24,95	21,22	15,56	25,39
081_A	Julianastraat 021 Z app	4,0	19,75	16,10	10,39	20,22
081_B	Julianastraat 021 Z app	7,0	21,57	17,84	12,20	22,02
081_C	Julianastraat 021 Z app	10,0	23,60	19,85	14,22	24,04
081_D	Julianastraat 021 Z app	13,0	25,56	21,86	16,17	26,01
082_A	Julianastraat 022 Z app	4,0	21,61	18,01	12,23	22,08
082_B	Julianastraat 022 Z app	7,0	22,92	19,26	13,55	23,38
082_C	Julianastraat 022 Z app	10,0	24,83	21,18	15,46	25,29
082_D	Julianastraat 022 Z app	13,0	26,78	23,13	17,40	27,24
083_A	Julianastraat 023 Z app	4,0	24,66	21,16	15,30	25,16
083_B	Julianastraat 023 Z app	7,0	25,52	21,96	16,15	26,00
083_C	Julianastraat 023 Z app	10,0	26,66	23,07	17,28	27,13
083_D	Julianastraat 023 Z app	13,0	28,40	24,81	19,02	28,87
084_A	Julianastraat 024 Z app	4,0	28,43	24,96	19,06	28,93
084_B	Julianastraat 024 Z app	7,0	29,30	25,80	19,93	29,80
084_C	Julianastraat 024 Z app	10,0	30,27	26,74	20,89	30,76
084_D	Julianastraat 024 Z app	13,0	31,29	27,76	21,91	31,78
Z084_A	Julianastraat 024 Z app	4,0	30,54	27,08	21,17	31,04
Z084_B	Julianastraat 024 Z app	7,0	31,47	27,99	22,10	31,97
Z084_C	Julianastraat 024 Z app	10,0	32,32	28,83	22,95	32,82
Z084_D	Julianastraat 024 Z app	13,0	32,43	28,93	23,06	32,93
087_A	Julianastraat 026 W bebo	3,0	36,25	32,67	26,85	36,72
087_B	Julianastraat 026 W bebo	6,0	37,09	33,50	27,69	37,56
087_C	Julianastraat 026 W bebo	9,0	37,05	33,45	27,65	37,51
087_D	Julianastraat 026 W bebo	12,0	36,92	33,32	27,52	37,38
087_A	Julianastraat 026 N bebo	3,0	15,44	11,84	6,08	15,92
087_B	Julianastraat 026 N bebo	6,0	16,64	12,93	7,27	17,09
087_C	Julianastraat 026 N bebo	9,0	18,03	14,25	8,65	18,46
087_D	Julianastraat 026 N bebo	12,0	19,29	15,49	9,90	19,72
088_A	Julianastraat 027 N bebo	3,0	15,49	11,90	6,14	15,97
088_B	Julianastraat 027 N bebo	6,0	16,90	13,18	7,53	17,35
088_C	Julianastraat 027 N bebo	9,0	18,29	14,52	8,91	18,73
088_D	Julianastraat 027 N bebo	12,0	19,40	15,61	10,01	19,83
089_A	Julianastraat 028 N bebo	3,0	16,18	12,57	6,82	16,66
089_B	Julianastraat 028 N bebo	6,0	17,69	13,97	8,32	18,14
089_C	Julianastraat 028 N bebo	9,0	19,18	15,39	9,80	19,61
089_D	Julianastraat 028 N bebo	12,0	20,39	16,58	11,00	20,81
090_A	Julianastraat 029 N bebo	3,0	16,57	12,95	7,21	17,04
090_B	Julianastraat 029 N bebo	6,0	17,97	14,25	8,60	18,42
090_C	Julianastraat 029 N bebo	9,0	19,44	15,68	10,06	19,88
090_D	Julianastraat 029 N bebo	12,0	20,59	16,80	11,20	21,02
091_A	Julianastraat 030 N bebo	3,0	17,03	13,39	7,66	17,50
091_B	Julianastraat 030 N bebo	6,0	18,43	14,70	9,05	18,87
091_C	Julianastraat 030 N bebo	9,0	19,95	16,18	10,56	20,38
091_D	Julianastraat 030 N bebo	12,0	21,60	17,88	12,21	22,04
092_A	Julianastraat 031 N bebo	3,0	18,53	14,96	9,17	19,01
092_B	Julianastraat 031 N bebo	6,0	19,55	15,90	10,18	20,01
092_C	Julianastraat 031 N bebo	9,0	20,77	17,08	11,39	21,22
092_D	Julianastraat 031 N bebo	12,0	21,83	18,13	12,45	22,28
093_A	Julianastraat 032 N bebo	3,0	20,66	17,15	11,30	21,16
093_B	Julianastraat 032 N bebo	6,0	21,36	17,79	11,99	21,84
093_C	Julianastraat 032 N bebo	9,0	22,35	18,74	12,97	22,82
093_D	Julianastraat 032 N bebo	12,0	23,24	19,62	13,87	23,71
094_A	Julianastraat 033 N bebo	3,0	21,49	18,00	12,13	21,99
094_B	Julianastraat 033 N bebo	6,0	22,10	18,55	12,73	22,58
094_C	Julianastraat 033 N bebo	9,0	23,05	19,47	13,68	23,53

Alle getoonde dB-waarden zijn A-gewogen

Model: Oude Uitbreiding West BC01 Sliedrecht 2021 20110630 - Oude Uitbreiding West Sliedrecht 2011 BC01 - Oude Uitbreiding West Sliedrecht
Bijdrage van Groep Havenstraat 30km/u op alle ontvangerpunten
Rekenmethode Wegverkeerslawaaï - RMW-2006; Periode: Alle perioden

Id	Omschrijving	Hoogte	Dag	Avond	Nacht	Lden
094_D	Julianastraat 033 N bebo	12,0	23,89	20,28	14,51	24,36
095_A	Julianastraat 034 N bebo	3,0	22,24	18,75	12,88	22,74
095_B	Julianastraat 034 N bebo	6,0	22,88	19,34	13,51	23,37
095_C	Julianastraat 034 N bebo	9,0	23,84	20,27	14,47	24,32
095_D	Julianastraat 034 N bebo	12,0	24,70	21,12	15,32	25,18
Z095_A	Julianastraat 034 O bebo	3,0	23,79	20,31	14,43	24,29
Z095_B	Julianastraat 034 O bebo	6,0	24,83	21,28	15,47	25,32
Z095_C	Julianastraat 034 O bebo	9,0	26,06	22,45	16,69	26,53
Z095_D	Julianastraat 034 O bebo	12,0	27,74	24,09	18,36	28,20
Z184_A	Middenstraat 001 N	2,0	13,38	9,86	4,03	13,88
Z184_B	Middenstraat 001 N	5,0	15,75	12,17	6,38	16,23
Z184_C	Middenstraat 001 N	8,0	13,64	9,97	4,26	14,10
Z184_D	Middenstraat 001 N	11,0	-4,41	-8,32	-13,82	-4,01
184_A	Middenstraat 001 O	2,0	28,20	24,60	18,79	28,66
184_B	Middenstraat 001 O	5,0	29,31	25,66	19,90	29,76
184_C	Middenstraat 001 O	8,0	30,29	26,63	20,88	30,74
184_D	Middenstraat 001 O	11,0	30,81	27,15	21,40	31,26
185_A	Middenstraat 002 O	2,0	28,49	24,89	19,09	28,95
185_B	Middenstraat 002 O	5,0	29,68	26,04	20,27	30,13
185_C	Middenstraat 002 O	8,0	30,72	27,07	21,31	31,17
185_D	Middenstraat 002 O	11,0	31,10	27,44	21,69	31,55
186_A	Middenstraat 003 O	2,0	28,16	24,55	18,76	28,62
186_B	Middenstraat 003 O	5,0	29,40	25,76	19,99	29,85
186_C	Middenstraat 003 O	8,0	30,56	26,91	21,15	31,01
186_D	Middenstraat 003 O	11,0	30,74	27,07	21,33	31,19
187_A	Middenstraat 004 O	2,0	28,82	25,20	19,41	29,28
187_B	Middenstraat 004 O	5,0	30,11	26,47	20,70	30,56
187_C	Middenstraat 004 O	8,0	31,22	27,57	21,81	31,67
187_D	Middenstraat 004 O	11,0	31,26	27,61	21,85	31,71
188_A	Middenstraat 005 O	2,0	29,14	25,53	19,74	29,60
188_B	Middenstraat 005 O	5,0	30,51	26,87	21,10	30,96
188_C	Middenstraat 005 O	8,0	31,47	27,82	22,06	31,92
188_D	Middenstraat 005 O	11,0	31,50	27,85	22,09	31,95
189_A	Middenstraat 006 O	2,0	30,76	27,15	21,35	31,22
189_B	Middenstraat 006 O	5,0	32,21	28,59	22,80	32,67
189_C	Middenstraat 006 O	8,0	32,99	29,35	23,58	33,44
189_D	Middenstraat 006 O	11,0	32,99	29,36	23,58	33,44
190_A	Middenstraat 007 O	2,0	32,80	29,19	23,39	33,26
190_B	Middenstraat 007 O	5,0	34,33	30,71	24,92	34,79
190_C	Middenstraat 007 O	8,0	34,92	31,30	25,52	35,38
190_D	Middenstraat 007 O	11,0	34,92	31,29	25,52	35,38
Z190_A	Middenstraat 007 Z	2,0	28,20	24,65	18,81	28,68
Z190_B	Middenstraat 007 Z	5,0	29,78	26,18	20,38	30,24
Z190_C	Middenstraat 007 Z	8,0	30,61	27,00	21,21	31,07
Z190_D	Middenstraat 007 Z	11,0	30,86	27,23	21,46	31,32
Z193_A	Middenstraat 008 N	3,0	26,88	23,26	17,47	27,34
Z193_B	Middenstraat 008 N	6,0	28,13	24,50	18,73	28,59
Z193_C	Middenstraat 008 N	9,0	28,84	25,20	19,43	29,29
193_A	Middenstraat 008 O	3,0	37,23	33,61	27,82	37,69
193_B	Middenstraat 008 O	6,0	37,89	34,26	28,48	38,34
193_C	Middenstraat 008 O	9,0	37,84	34,21	28,43	38,29
194_A	Middenstraat 009 O	3,0	39,24	35,62	29,83	39,70
194_B	Middenstraat 009 O	6,0	39,52	35,89	30,11	39,97
194_C	Middenstraat 009 O	9,0	39,44	35,81	30,03	39,89
195_A	Middenstraat 010 O	3,0	41,24	37,62	31,84	41,70
195_B	Middenstraat 010 O	6,0	41,26	37,64	31,86	41,72
195_C	Middenstraat 010 O	9,0	41,16	37,53	31,75	41,61
Z195_A	Middenstraat 010 Z	3,0	37,89	34,31	28,49	38,36
Z195_B	Middenstraat 010 Z	6,0	38,14	34,55	28,74	38,61
Z195_C	Middenstraat 010 Z	9,0	38,07	34,46	28,67	38,53

Alle getoonde dB-waarden zijn A-gewogen

Model: Oude Uitbreiding West BC01 Sliedrecht 2021 20110630 - Oude Uitbreiding West Sliedrecht 2011 BC01 - Oude Uitbreiding West Sliedrecht
Bijdrage van Groep Havenstraat 30km/u op alle ontvangerpunten
Rekenmethode Wegverkeerslawaaï - RMW-2006; Periode: Alle perioden

Id	Omschrijving	Hoogte	Dag	Avond	Nacht	Lden
Z198_A	Zuiderstraat 001 N app	4,0	23,65	20,16	14,27	24,14
Z198_B	Zuiderstraat 001 N app	7,0	24,49	20,98	15,12	24,98
Z198_C	Zuiderstraat 001 N app	10,0	5,11	1,18	-4,29	5,51
Z198_D	Zuiderstraat 001 N app	13,0	0,36	-3,54	-9,06	0,76
199_A	Zuiderstraat 002 O app	4,0	31,44	27,95	22,06	31,93
199_B	Zuiderstraat 002 O app	7,0	32,37	28,86	22,99	32,86
199_C	Zuiderstraat 002 O app	10,0	32,57	29,05	23,19	33,06
199_D	Zuiderstraat 002 O app	13,0	32,92	29,40	23,53	33,40
Z201_A	Zuiderstraat 003 N	3,0	22,47	18,92	13,08	22,95
Z201_B	Zuiderstraat 003 N	6,0	22,57	18,98	13,19	23,04
Z201_C	Zuiderstraat 003 N	9,0	23,29	19,69	13,91	23,76
Z201_D	Zuiderstraat 003 N	12,0	18,47	14,71	9,08	18,90
201_A	Zuiderstraat 003 O	3,0	36,18	32,66	26,80	36,67
201_B	Zuiderstraat 003 O	6,0	37,54	33,98	28,14	38,01
201_C	Zuiderstraat 003 O	9,0	37,86	34,31	28,47	38,34
201_D	Zuiderstraat 003 O	12,0	37,89	34,33	28,50	38,37
202_A	Zuiderstraat 004 O	3,0	36,99	33,46	27,60	37,47
202_B	Zuiderstraat 004 O	6,0	38,25	34,70	28,86	38,73
202_C	Zuiderstraat 004 O	9,0	38,50	34,95	29,11	38,98
202_D	Zuiderstraat 004 O	12,0	38,51	34,95	29,11	38,98
203_A	Zuiderstraat 005 O	3,0	37,92	34,39	28,53	38,40
203_B	Zuiderstraat 005 O	6,0	39,05	35,49	29,66	39,53
203_C	Zuiderstraat 005 O	9,0	39,25	35,69	29,86	39,73
203_D	Zuiderstraat 005 O	12,0	39,30	35,73	29,90	39,77
204_A	Zuiderstraat 006 O	3,0	39,08	35,53	29,68	39,55
204_B	Zuiderstraat 006 O	6,0	40,01	36,44	30,61	40,48
204_C	Zuiderstraat 006 O	9,0	40,14	36,56	30,74	40,61
204_D	Zuiderstraat 006 O	12,0	40,15	36,58	30,76	40,62
205_A	Zuiderstraat 007 O	3,0	40,14	36,58	30,74	40,61
205_B	Zuiderstraat 007 O	6,0	40,83	37,25	31,43	41,30
205_C	Zuiderstraat 007 O	9,0	40,91	37,33	31,51	41,38
205_D	Zuiderstraat 007 O	12,0	40,89	37,31	31,49	41,36
206_A	Zuiderstraat 008 O	3,0	41,58	38,01	32,18	42,05
206_B	Zuiderstraat 008 O	6,0	41,93	38,35	32,53	42,40
206_C	Zuiderstraat 008 O	9,0	41,96	38,37	32,56	42,43
206_D	Zuiderstraat 008 O	12,0	41,90	38,31	32,50	42,37
207_A	Zuiderstraat 009 O	3,0	42,94	39,36	33,54	43,41
207_B	Zuiderstraat 009 O	6,0	43,12	39,53	33,72	43,59
207_C	Zuiderstraat 009 O	9,0	43,08	39,49	33,68	43,55
207_D	Zuiderstraat 009 O	12,0	42,96	39,37	33,56	43,43
Z207_A	Zuiderstraat 009 Z	3,0	39,56	36,03	30,17	40,04
Z207_B	Zuiderstraat 009 Z	6,0	40,08	36,51	30,68	40,55
Z207_C	Zuiderstraat 009 Z	9,0	40,27	36,69	30,87	40,74
Z207_D	Zuiderstraat 009 Z	12,0	40,30	36,72	30,90	40,77
A193_A	Middenstraat 008 O	3,0	18,06	14,53	8,69	18,55
A193_B	Middenstraat 008 O	6,0	19,44	15,80	10,07	19,91
A193_C	Middenstraat 008 O	9,0	20,57	16,88	11,19	21,02
A194_A	Middenstraat 009 O	3,0	17,80	14,28	8,42	18,29
A194_B	Middenstraat 009 O	6,0	18,76	15,17	9,38	19,23
A194_C	Middenstraat 009 O	9,0	19,17	15,55	9,79	19,64
A195_A	Middenstraat 010 O	3,0	19,21	15,69	9,84	19,70
A195_B	Middenstraat 010 O	6,0	20,09	16,49	10,71	20,56
A195_C	Middenstraat 010 O	9,0	20,51	16,87	11,13	20,97
A070_A	Julianastraat 012 N	3,0	21,52	17,96	12,14	22,00
A070_B	Julianastraat 012 N	6,0	22,42	18,76	13,04	22,88
A070_C	Julianastraat 012 N	9,0	23,06	19,35	13,68	23,51
A071_A	Julianastraat 013 N	3,0	21,59	18,03	12,22	22,07
A071_B	Julianastraat 013 N	6,0	22,53	18,87	13,15	22,99
A071_C	Julianastraat 013 N	9,0	23,17	19,46	13,79	23,62
A072_A	Julianastraat 014 N	3,0	21,39	17,83	12,02	21,87

Alle getoonde dB-waarden zijn A-gewogen

Model: Oude Uitbreiding West BC01 Sliedrecht 2021 20110630 - Oude Uitbreiding West Sliedrecht 2011 BC01 - Oude Uitbreiding West Sliedrecht
Bijdrage van Groep Havenstraat 30km/u op alle ontvangerpunten
Rekenmethode Wegverkeerslawaaï - RMW-2006; Periode: Alle perioden

Id	Omschrijving	Hoogte	Dag	Avond	Nacht	Lden
A072_B	Julianastraat 014 N	6,0	22,47	18,82	13,09	22,93
A072_C	Julianastraat 014 N	9,0	23,46	19,75	14,08	23,91
A073_A	Julianastraat 015 N	3,0	21,28	17,73	11,91	21,76
A073_B	Julianastraat 015 N	6,0	22,47	18,82	13,09	22,93
A073_C	Julianastraat 015 N	9,0	23,44	19,73	14,06	23,89
A074_A	Julianastraat 016 N	3,0	26,37	22,84	16,98	26,85
A074_B	Julianastraat 016 N	6,0	27,77	24,19	18,38	28,24
A074_C	Julianastraat 016 N	9,0	28,16	24,55	18,77	28,63
A002_A	AW de Landgraafstraat 001 O	3,0	15,83	12,22	6,47	16,31
A002_B	AW de Landgraafstraat 001 O	6,0	17,26	13,52	7,87	17,70
A002_C	AW de Landgraafstraat 001 O	9,0	18,07	14,30	8,69	18,51
A003_A	AW de Landgraafstraat 002 O	3,0	15,73	12,13	6,37	16,21
A003_B	AW de Landgraafstraat 002 O	6,0	16,99	13,25	7,61	17,43
A003_C	AW de Landgraafstraat 002 O	9,0	17,78	14,00	8,40	18,21
A004_A	AW de Landgraafstraat 003 O	3,0	15,94	12,35	6,58	16,42
A004_B	AW de Landgraafstraat 003 O	6,0	17,46	13,73	8,09	17,91
A004_C	AW de Landgraafstraat 003 O	9,0	19,34	15,56	9,95	19,77
A005_A	AW de Landgraafstraat 004 O	3,0	16,67	13,08	7,31	17,15
A005_B	AW de Landgraafstraat 004 O	6,0	18,16	14,42	8,78	18,60
A005_C	AW de Landgraafstraat 004 O	9,0	19,86	16,07	10,47	20,29
A006_A	AW de Landgraafstraat 005 O	3,0	17,09	13,50	7,74	17,57
A006_B	AW de Landgraafstraat 005 O	6,0	18,62	14,89	9,24	19,06
A006_C	AW de Landgraafstraat 005 O	9,0	20,36	16,57	10,97	20,79
A037_A	Prins Hendrikstraat 001 N	2,0	16,41	12,86	7,06	16,90
A037_B	Prins Hendrikstraat 001 N	5,0	17,93	14,22	8,56	18,38
A037_C	Prins Hendrikstraat 001 N	8,0	19,33	15,55	9,94	19,76
A037_D	Prins Hendrikstraat 001 N	11,0	19,17	15,39	9,78	19,60
A038_A	Prins Hendrikstraat 002 N	2,0	16,07	12,53	6,72	16,56
A038_B	Prins Hendrikstraat 002 N	5,0	17,57	13,87	8,19	18,02
A038_C	Prins Hendrikstraat 002 N	8,0	18,99	15,23	9,60	19,42
A038_D	Prins Hendrikstraat 002 N	11,0	19,25	15,48	9,86	19,68
A039_A	Prins Hendrikstraat 003 N	2,0	15,77	12,24	6,42	16,27
A039_B	Prins Hendrikstraat 003 N	5,0	17,20	13,52	7,83	17,66
A039_C	Prins Hendrikstraat 003 N	8,0	18,41	14,66	9,03	18,85
A039_D	Prins Hendrikstraat 003 N	11,0	19,19	15,42	9,81	19,63
A040_A	Prins Hendrikstraat 004 N	2,0	15,96	12,43	6,61	16,46
A040_B	Prins Hendrikstraat 004 N	5,0	17,37	13,69	8,00	17,83
A040_C	Prins Hendrikstraat 004 N	8,0	18,73	14,99	9,35	19,17
A040_D	Prins Hendrikstraat 004 N	11,0	19,90	16,13	10,51	20,33
A041_A	Prins Hendrikstraat 005 N	2,0	16,26	12,73	6,91	16,76
A041_B	Prins Hendrikstraat 005 N	5,0	17,65	13,96	8,28	18,11
A041_C	Prins Hendrikstraat 005 N	8,0	19,00	15,24	9,62	19,44
A041_D	Prins Hendrikstraat 005 N	11,0	20,13	16,35	10,74	20,56
A042_A	Prins Hendrikstraat 006 N	2,0	16,23	12,70	6,88	16,73
A042_B	Prins Hendrikstraat 006 N	5,0	17,64	13,96	8,27	18,10
A042_C	Prins Hendrikstraat 006 N	8,0	19,04	15,29	9,66	19,48
A042_D	Prins Hendrikstraat 006 N	11,0	20,13	16,35	10,74	20,56
A043_A	Prins Hendrikstraat 007 N	2,0	16,44	12,91	7,09	16,94
A043_B	Prins Hendrikstraat 007 N	5,0	17,90	14,21	8,53	18,36
A043_C	Prins Hendrikstraat 007 N	8,0	19,28	15,51	9,90	19,72
A043_D	Prins Hendrikstraat 007 N	11,0	20,34	16,54	10,96	20,77
A044_A	Prins Hendrikstraat 008 N	2,0	16,49	12,94	7,14	16,98
A044_B	Prins Hendrikstraat 008 N	5,0	18,02	14,31	8,64	18,47
A044_C	Prins Hendrikstraat 008 N	8,0	19,45	15,66	10,06	19,88
A044_D	Prins Hendrikstraat 008 N	11,0	20,55	16,74	11,16	20,97
A045_A	Prins Hendrikstraat 009 N	2,0	20,56	17,06	11,18	21,05
A045_B	Prins Hendrikstraat 009 N	5,0	21,86	18,25	12,47	22,33
A045_C	Prins Hendrikstraat 009 N	8,0	23,03	19,37	13,63	23,48
A045_D	Prins Hendrikstraat 009 N	11,0	23,97	20,30	14,58	24,42
A046_A	Prins Hendrikstraat 010 N	2,0	16,36	12,79	7,00	16,84

Alle getoonde dB-waarden zijn A-gewogen

Model: Oude Uitbreiding West BC01 Sliedrecht 2021 20110630 - Oude Uitbreiding West Sliedrecht 2011 BC01 - Oude Uitbreiding West Sliedrecht
Bijdrage van Groep Havenstraat 30km/u op alle ontvangerpunten
Rekenmethode Wegverkeerslawaaï - RMW-2006; Periode: Alle perioden

Id	Omschrijving	Hoogte	Dag	Avond	Nacht	Lden
A046_B	Prins Hendrikstraat 010 N	5,0	17,83	14,12	8,46	18,28
A046_C	Prins Hendrikstraat 010 N	8,0	19,42	15,62	10,03	19,85
A046_D	Prins Hendrikstraat 010 N	11,0	20,81	16,97	11,41	21,23
A047_A	Prins Hendrikstraat 011 N	2,0	15,69	12,16	6,34	16,19
A047_B	Prins Hendrikstraat 011 N	5,0	17,12	13,45	7,75	17,58
A047_C	Prins Hendrikstraat 011 N	8,0	18,87	15,11	9,49	19,31
A047_D	Prins Hendrikstraat 011 N	11,0	20,41	16,61	11,02	20,84
A048_A	Prins Hendrikstraat 012 N	2,0	15,89	12,36	6,54	16,39
A048_B	Prins Hendrikstraat 012 N	5,0	17,39	13,72	8,02	17,85
A048_C	Prins Hendrikstraat 012 N	8,0	19,26	15,50	9,88	19,70
A048_D	Prins Hendrikstraat 012 N	11,0	21,00	17,20	11,62	21,43
A184_A	Middenstraat 001 O	2,0	10,40	6,91	1,04	10,90
A184_B	Middenstraat 001 O	5,0	12,17	8,58	2,80	12,65
A184_C	Middenstraat 001 O	8,0	12,82	9,19	3,44	13,28
A184_D	Middenstraat 001 O	11,0	11,37	7,72	1,99	11,83
A185_A	Middenstraat 002 O	2,0	11,12	7,63	1,76	11,62
A185_B	Middenstraat 002 O	5,0	12,81	9,21	3,44	13,28
A185_C	Middenstraat 002 O	8,0	13,56	9,92	4,18	14,02
A185_D	Middenstraat 002 O	11,0	12,32	8,66	2,94	12,78
A186_A	Middenstraat 003 O	2,0	11,91	8,42	2,55	12,41
A186_B	Middenstraat 003 O	5,0	13,53	9,93	4,15	14,00
A186_C	Middenstraat 003 O	8,0	14,36	10,72	4,98	14,82
A186_D	Middenstraat 003 O	11,0	13,42	9,75	4,04	13,88
A187_A	Middenstraat 004 O	2,0	13,17	9,67	3,80	13,67
A187_B	Middenstraat 004 O	5,0	14,69	11,08	5,31	15,16
A187_C	Middenstraat 004 O	8,0	15,74	12,08	6,36	16,20
A187_D	Middenstraat 004 O	11,0	15,13	11,45	5,75	15,58
A188_A	Middenstraat 005 O	2,0	14,51	11,00	5,16	15,01
A188_B	Middenstraat 005 O	5,0	16,08	12,44	6,71	16,55
A188_C	Middenstraat 005 O	8,0	17,37	13,67	7,99	17,82
A188_D	Middenstraat 005 O	11,0	15,43	11,77	6,05	15,89
A189_A	Middenstraat 006 O	2,0	14,73	11,20	5,37	15,22
A189_B	Middenstraat 006 O	5,0	16,33	12,69	6,95	16,79
A189_C	Middenstraat 006 O	8,0	17,58	13,87	8,20	18,03
A189_D	Middenstraat 006 O	11,0	15,85	12,18	6,47	16,31
A190_A	Middenstraat 007 O	2,0	13,77	10,27	4,40	14,27
A190_B	Middenstraat 007 O	5,0	15,47	11,87	6,09	15,94
A190_C	Middenstraat 007 O	8,0	16,40	12,76	7,02	16,86
A190_D	Middenstraat 007 O	11,0	16,34	12,67	6,96	16,80
A057_A	Julianastraat 001 Z	3,0	14,75	11,18	5,39	15,23
A057_B	Julianastraat 001 Z	6,0	15,99	12,27	6,61	16,44
A057_C	Julianastraat 001 Z	9,0	16,96	13,19	7,58	17,40
A058_A	Julianastraat 002 Z	3,0	14,63	11,06	5,27	15,11
A058_B	Julianastraat 002 Z	6,0	15,82	12,12	6,45	16,27
A058_C	Julianastraat 002 Z	9,0	16,79	13,04	7,41	17,23
A059_A	Julianastraat 003 Z	3,0	14,65	11,08	5,29	15,13
A059_B	Julianastraat 003 Z	6,0	15,87	12,16	6,50	16,32
A059_C	Julianastraat 003 Z	9,0	16,77	13,01	7,39	17,21
A060_A	Julianastraat 004 Z	3,0	14,79	11,23	5,44	15,28
A060_B	Julianastraat 004 Z	6,0	16,02	12,31	6,65	16,47
A060_C	Julianastraat 004 Z	9,0	16,89	13,13	7,51	17,33
A061_A	Julianastraat 005 Z	3,0	14,75	11,18	5,39	15,23
A061_B	Julianastraat 005 Z	6,0	15,96	12,25	6,59	16,41
A061_C	Julianastraat 005 Z	9,0	16,78	13,02	7,40	17,22
A062_A	Julianastraat 006 Z	3,0	14,70	11,14	5,35	15,19
A062_B	Julianastraat 006 Z	6,0	15,92	12,22	6,55	16,37
A062_C	Julianastraat 006 Z	9,0	16,74	12,99	7,36	17,18
A063_A	Julianastraat 007 Z	3,0	14,69	11,14	5,34	15,18
A063_B	Julianastraat 007 Z	6,0	15,93	12,24	6,56	16,39
A063_C	Julianastraat 007 Z	9,0	16,73	12,97	7,35	17,17

Alle getoonde dB-waarden zijn A-gewogen

Model: Oude Uitbreiding West BC01 Sliedrecht 2021 20110630 - Oude Uitbreiding West Sliedrecht 2011 BC01 - Oude Uitbreiding West Sliedrecht
Bijdrage van Groep Havenstraat 30km/u op alle ontvangerpunten
Rekenmethode Wegverkeerslawaaï - RMW-2006; Periode: Alle perioden

Id	Omschrijving	Hoogte	Dag	Avond	Nacht	Lden
A064_A	Julianastraat 008 Z	3,0	14,68	11,12	5,33	15,17
A064_B	Julianastraat 008 Z	6,0	15,97	12,28	6,61	16,43
A064_C	Julianastraat 008 Z	9,0	16,82	13,06	7,44	17,26
A065_A	Julianastraat 009 Z	3,0	14,30	10,75	4,95	14,79
A065_B	Julianastraat 009 Z	6,0	15,56	11,88	6,19	16,02
A065_C	Julianastraat 009 Z	9,0	16,25	12,50	6,87	16,69
A066_A	Julianastraat 010 Z	3,0	13,91	10,36	4,55	14,40
A066_B	Julianastraat 010 Z	6,0	15,18	11,49	5,81	15,64
A066_C	Julianastraat 010 Z	9,0	15,70	11,95	6,32	16,14
A051_A	Prins Hendrikstraat 013 N	2,0	23,96	20,41	14,57	24,44
A051_B	Prins Hendrikstraat 013 N	5,0	25,21	21,58	15,81	25,67
A051_C	Prins Hendrikstraat 013 N	8,0	26,43	22,78	17,03	26,88
A051_D	Prins Hendrikstraat 013 N	11,0	27,30	23,62	17,90	27,75
A052_A	Prins Hendrikstraat 014 N	2,0	16,77	13,25	7,42	17,27
A052_B	Prins Hendrikstraat 014 N	5,0	18,01	14,36	8,64	18,47
A052_C	Prins Hendrikstraat 014 N	8,0	19,74	16,01	10,36	20,18
A052_D	Prins Hendrikstraat 014 N	11,0	21,82	18,03	12,44	22,25
A053_A	Prins Hendrikstraat 015 N	2,0	16,68	13,17	7,34	17,18
A053_B	Prins Hendrikstraat 015 N	5,0	17,89	14,24	8,53	18,36
A053_C	Prins Hendrikstraat 015 N	8,0	19,56	15,84	10,20	20,01
A053_D	Prins Hendrikstraat 015 N	11,0	21,65	17,87	12,27	22,08
A054_A	Prins Hendrikstraat 016 N	2,0	16,56	13,05	7,22	17,06
A054_B	Prins Hendrikstraat 016 N	5,0	17,77	14,13	8,41	18,24
A054_C	Prins Hendrikstraat 016 N	8,0	19,41	15,70	10,04	19,86
A054_D	Prins Hendrikstraat 016 N	11,0	21,52	17,75	12,15	21,96
A009_A	AW de Landgraafstraat 006 W app	3,0	20,53	16,91	11,16	21,00
A009_B	AW de Landgraafstraat 006 W app	6,0	21,83	18,09	12,45	22,27
A009_C	AW de Landgraafstraat 006 W app	9,0	22,66	18,88	13,28	23,09
A009_D	AW de Landgraafstraat 006 W app	12,0	22,78	18,99	13,39	23,21
A009_E	AW de Landgraafstraat 006 W app	15,0	22,35	18,52	12,96	22,77
A010_A	AW de Landgraafstraat 007 W app	3,0	20,15	16,58	10,79	20,63
A010_B	AW de Landgraafstraat 007 W app	6,0	21,23	17,58	11,86	21,69
A010_C	AW de Landgraafstraat 007 W app	9,0	22,30	18,58	12,92	22,75
A010_D	AW de Landgraafstraat 007 W app	12,0	23,61	19,81	14,22	24,04
A010_E	AW de Landgraafstraat 007 W app	15,0	23,67	19,82	14,27	24,08
A013_A	Havenstraat 002 Z app	3,0	16,25	12,66	6,89	16,73
A013_B	Havenstraat 002 Z app	6,0	17,38	13,66	8,01	17,83
A013_C	Havenstraat 002 Z app	9,0	18,09	14,34	8,71	18,53
A013_D	Havenstraat 002 Z app	12,0	18,86	15,13	9,48	19,30
A013_E	Havenstraat 002 Z app	15,0	15,45	11,69	6,07	15,89
A014_A	Havenstraat 003 Z app	3,0	17,05	13,44	7,68	17,52
A014_B	Havenstraat 003 Z app	6,0	18,29	14,52	8,91	18,73
A014_C	Havenstraat 003 Z app	9,0	19,14	15,34	9,75	19,57
A014_D	Havenstraat 003 Z app	12,0	18,14	14,42	8,76	18,59
A014_E	Havenstraat 003 Z app	15,0	16,14	12,40	6,75	16,58
A015_A	Havenstraat 004 Z app	3,0	18,46	14,87	9,10	18,94
A015_B	Havenstraat 004 Z app	6,0	19,92	16,21	10,55	20,37
A015_C	Havenstraat 004 Z app	9,0	21,37	17,60	11,98	21,80
A015_D	Havenstraat 004 Z app	12,0	17,77	14,06	8,39	18,22
A015_E	Havenstraat 004 Z app	15,0	16,04	12,32	6,66	16,49
A016_A	Havenstraat 005 Z app	3,0	19,14	15,59	9,77	19,62
A016_B	Havenstraat 005 Z app	6,0	20,37	16,72	11,00	20,83
A016_C	Havenstraat 005 Z app	9,0	21,10	17,39	11,72	21,55
A016_D	Havenstraat 005 Z app	12,0	20,65	16,95	11,27	21,10
A016_E	Havenstraat 005 Z app	15,0	17,96	14,26	8,57	18,41
A017_A	Havenstraat 006 Z app	3,0	19,12	15,58	9,75	19,61
A017_B	Havenstraat 006 Z app	6,0	20,47	16,82	11,10	20,93
A017_C	Havenstraat 006 Z app	9,0	21,17	17,48	11,79	21,62
A017_D	Havenstraat 006 Z app	12,0	21,42	17,73	12,05	21,88
A017_E	Havenstraat 006 Z app	15,0	18,10	14,38	8,71	18,54

Alle getoonde dB-waarden zijn A-gewogen

Model: Oude Uitbreiding West BC01 Sliedrecht 2021 20110630 - Oude Uitbreiding West Sliedrecht 2011 BC01 - Oude Uitbreiding West Sliedrecht
Bijdrage van Groep Havenstraat 30km/u op alle ontvangerpunten
Rekenmethode Wegverkeerslawaaï - RMW-2006; Periode: Alle perioden

Id	Omschrijving	Hoogte	Dag	Avond	Nacht	Lden
A018_A	Havenstraat 007 Z app	3,0	18,76	15,22	9,39	19,25
A018_B	Havenstraat 007 Z app	6,0	20,29	16,63	10,91	20,75
A018_C	Havenstraat 007 Z app	9,0	21,04	17,34	11,66	21,49
A018_D	Havenstraat 007 Z app	12,0	21,48	17,77	12,10	21,93
A018_E	Havenstraat 007 Z app	15,0	19,42	15,68	10,03	19,86
A019_A	Havenstraat 008 Z app	3,0	19,06	15,52	9,70	19,55
A019_B	Havenstraat 008 Z app	6,0	20,49	16,84	11,11	20,95
A019_C	Havenstraat 008 Z app	9,0	21,25	17,54	11,87	21,70
A019_D	Havenstraat 008 Z app	12,0	21,57	17,82	12,18	22,01
A019_E	Havenstraat 008 Z app	15,0	19,72	15,95	10,32	20,15
A020_A	Havenstraat 009 Z app	3,0	32,43	28,89	23,03	32,91
A020_B	Havenstraat 009 Z app	6,0	32,87	29,30	23,48	33,34
A020_C	Havenstraat 009 Z app	9,0	32,91	29,33	23,51	33,38
A020_D	Havenstraat 009 Z app	12,0	33,03	29,45	23,64	33,50
A020_E	Havenstraat 009 Z app	15,0	23,76	20,13	14,36	24,22
A077_A	Julianastraat 017 Z app	4,0	21,09	17,49	11,69	21,55
A077_B	Julianastraat 017 Z app	7,0	22,17	18,51	12,77	22,62
A077_C	Julianastraat 017 Z app	10,0	22,96	19,28	13,55	23,40
A077_D	Julianastraat 017 Z app	13,0	22,87	19,19	13,46	23,31
A078_A	Julianastraat 018 Z app	4,0	14,97	11,41	5,60	15,45
A078_B	Julianastraat 018 Z app	7,0	16,06	12,41	6,69	16,52
A078_C	Julianastraat 018 Z app	10,0	16,31	12,62	6,93	16,76
A078_D	Julianastraat 018 Z app	13,0	14,84	11,07	5,46	15,28
A079_A	Julianastraat 019 Z app	4,0	15,70	12,18	6,34	16,19
A079_B	Julianastraat 019 Z app	7,0	16,47	12,87	7,10	16,94
A079_C	Julianastraat 019 Z app	10,0	16,44	12,81	7,06	16,90
A079_D	Julianastraat 019 Z app	13,0	13,25	9,50	3,87	13,69
A080_A	Julianastraat 020 Z app	4,0	18,71	15,23	9,35	19,21
A080_B	Julianastraat 020 Z app	7,0	19,00	15,45	9,63	19,48
A080_C	Julianastraat 020 Z app	10,0	8,96	5,25	-0,42	9,41
A080_D	Julianastraat 020 Z app	13,0	6,69	2,99	-2,69	7,14
A081_A	Julianastraat 021 Z app	4,0	19,31	15,84	9,94	19,81
A081_B	Julianastraat 021 Z app	7,0	19,79	16,28	10,42	20,28
A081_C	Julianastraat 021 Z app	10,0	0,08	-3,87	-9,31	0,48
A081_D	Julianastraat 021 Z app	13,0	0,57	-3,38	-8,82	0,97
A082_A	Julianastraat 022 Z app	4,0	19,59	16,11	10,21	20,09
A082_B	Julianastraat 022 Z app	7,0	20,10	16,56	10,72	20,58
A082_C	Julianastraat 022 Z app	10,0	2,06	-1,89	-7,33	2,46
A082_D	Julianastraat 022 Z app	13,0	2,58	-1,37	-6,81	2,98
A083_A	Julianastraat 023 Z app	4,0	17,24	13,76	7,87	17,74
A083_B	Julianastraat 023 Z app	7,0	17,81	14,27	8,44	18,30
A083_C	Julianastraat 023 Z app	10,0	-0,17	-3,79	-9,50	0,31
A083_D	Julianastraat 023 Z app	13,0	2,39	-1,55	-7,00	2,79
A198_A	Zuiderstraat 001 W app	4,0	18,24	14,73	8,88	18,74
A198_B	Zuiderstraat 001 W app	7,0	19,23	15,64	9,86	19,71
A198_C	Zuiderstraat 001 W app	10,0	16,38	12,61	7,00	16,82
A198_D	Zuiderstraat 001 W app	13,0	17,61	13,81	8,22	18,04
A199_A	Zuiderstraat 002 O app	4,0	18,45	14,95	9,07	18,94
A199_B	Zuiderstraat 002 O app	7,0	19,42	15,83	10,04	19,89
A199_C	Zuiderstraat 002 O app	10,0	15,58	11,89	6,21	16,04
A199_D	Zuiderstraat 002 O app	13,0	17,65	13,88	8,26	18,08
A023_A	Havenstraat 010 Z	3,0	19,81	16,31	10,45	20,31
A023_B	Havenstraat 010 Z	6,0	21,03	17,43	11,66	21,50
A023_C	Havenstraat 010 Z	9,0	22,31	18,64	12,93	22,77
A023_D	Havenstraat 010 Z	12,0	23,39	19,71	14,01	23,84
A024_A	Havenstraat 011 Z	3,0	19,73	16,23	10,37	20,23
A024_B	Havenstraat 011 Z	6,0	20,99	17,40	11,62	21,47
A024_C	Havenstraat 011 Z	9,0	22,29	18,64	12,92	22,75
A024_D	Havenstraat 011 Z	12,0	23,43	19,76	14,05	23,89
A025_A	Havenstraat 012 Z	3,0	17,65	14,10	8,30	18,14

Alle getoonde dB-waarden zijn A-gewogen

Model: Oude Uitbreiding West BC01 Sliedrecht 2021 20110630 - Oude Uitbreiding West Sliedrecht 2011 BC01 - Oude Uitbreiding West Sliedrecht
Bijdrage van Groep Havenstraat 30km/u op alle ontvangerpunten
Rekenmethode Wegverkeerslawaaï - RMW-2006; Periode: Alle perioden

Id	Omschrijving	Hoogte	Dag	Avond	Nacht	Lden
A025_B	Havenstraat 012 Z	6,0	19,14	15,47	9,77	19,60
A025_C	Havenstraat 012 Z	9,0	20,61	16,86	11,24	21,05
A025_D	Havenstraat 012 Z	12,0	21,80	18,04	12,42	22,24
A026_A	Havenstraat 013 Z	3,0	22,95	19,47	13,58	23,45
A026_B	Havenstraat 013 Z	6,0	24,57	21,03	15,20	25,06
A026_C	Havenstraat 013 Z	9,0	25,01	21,43	15,64	25,49
A026_D	Havenstraat 013 Z	12,0	25,43	21,82	16,05	25,90
A027_A	Havenstraat 014 Z	3,0	27,01	23,55	17,63	27,51
A027_B	Havenstraat 014 Z	6,0	28,48	24,97	19,10	28,97
A027_C	Havenstraat 014 Z	9,0	28,83	25,29	19,45	29,31
A027_D	Havenstraat 014 Z	12,0	29,01	25,46	19,63	29,49
A028_A	Havenstraat 015 Z	3,0	23,68	20,22	14,31	24,18
A028_B	Havenstraat 015 Z	6,0	25,06	21,53	15,68	25,55
A028_C	Havenstraat 015 Z	9,0	25,79	22,22	16,41	26,27
A028_D	Havenstraat 015 Z	12,0	26,22	22,63	16,84	26,69
A029_A	Havenstraat 016 Z	3,0	24,79	21,34	15,42	25,30
A029_B	Havenstraat 016 Z	6,0	25,91	22,39	16,54	26,40
A029_C	Havenstraat 016 Z	9,0	26,74	23,19	17,36	27,22
A029_D	Havenstraat 016 Z	12,0	27,24	23,68	17,86	27,72
A030_A	Havenstraat 017 Z	3,0	25,91	22,48	16,54	26,42
A030_B	Havenstraat 017 Z	6,0	27,03	23,52	17,66	27,52
A030_C	Havenstraat 017 Z	9,0	27,97	24,44	18,59	28,46
A030_D	Havenstraat 017 Z	12,0	28,46	24,92	19,08	28,94
A031_A	Havenstraat 018 Z	3,0	26,60	23,17	17,23	27,11
A031_B	Havenstraat 018 Z	6,0	27,85	24,35	18,48	28,35
A031_C	Havenstraat 018 Z	9,0	28,84	25,32	19,46	29,33
A031_D	Havenstraat 018 Z	12,0	29,02	25,50	19,64	29,51
A032_A	Havenstraat 019 Z	3,0	29,12	25,67	19,74	29,62
A032_B	Havenstraat 019 Z	6,0	30,55	27,06	21,17	31,04
A032_C	Havenstraat 019 Z	9,0	30,94	27,43	21,57	31,43
A032_D	Havenstraat 019 Z	12,0	31,03	27,51	21,65	31,52
A033_A	Havenstraat 020 Z	3,0	30,38	26,90	21,00	30,88
A033_B	Havenstraat 020 Z	6,0	31,61	28,09	22,23	32,10
A033_C	Havenstraat 020 Z	9,0	31,70	28,17	22,31	32,18
A033_D	Havenstraat 020 Z	12,0	31,75	28,21	22,37	32,23
A034_A	Havenstraat 021 Z	3,0	34,63	31,09	25,24	35,11
A034_B	Havenstraat 021 Z	6,0	34,83	31,27	25,44	35,31
A034_C	Havenstraat 021 Z	9,0	34,79	31,22	25,39	35,26
A034_D	Havenstraat 021 Z	12,0	34,69	31,12	25,30	35,16
A201_A	Zuiderstraat 003 O	3,0	17,48	13,92	8,12	17,97
A201_B	Zuiderstraat 003 O	6,0	19,03	15,37	9,66	19,49
A201_C	Zuiderstraat 003 O	9,0	20,46	16,74	11,09	20,91
A201_D	Zuiderstraat 003 O	12,0	21,78	18,03	12,40	22,22
A202_A	Zuiderstraat 004 O	3,0	17,22	13,66	7,85	17,70
A202_B	Zuiderstraat 004 O	6,0	18,75	15,09	9,38	19,21
A202_C	Zuiderstraat 004 O	9,0	19,83	16,11	10,46	20,28
A202_D	Zuiderstraat 004 O	12,0	20,39	16,63	11,01	20,83
A203_A	Zuiderstraat 005 O	3,0	17,59	14,03	8,23	18,08
A203_B	Zuiderstraat 005 O	6,0	19,04	15,38	9,67	19,50
A203_C	Zuiderstraat 005 O	9,0	20,05	16,33	10,68	20,50
A203_D	Zuiderstraat 005 O	12,0	21,09	17,33	11,71	21,53
A204_A	Zuiderstraat 006 O	3,0	20,54	17,02	11,17	21,03
A204_B	Zuiderstraat 006 O	6,0	21,56	17,93	12,19	22,03
A204_C	Zuiderstraat 006 O	9,0	22,25	18,57	12,87	22,70
A204_D	Zuiderstraat 006 O	12,0	22,73	19,04	13,35	23,18
A205_A	Zuiderstraat 007 O	3,0	21,19	17,66	11,81	21,68
A205_B	Zuiderstraat 007 O	6,0	22,18	18,53	12,80	22,64
A205_C	Zuiderstraat 007 O	9,0	22,80	19,12	13,42	23,25
A205_D	Zuiderstraat 007 O	12,0	23,16	19,46	13,78	23,61
A206_A	Zuiderstraat 008 O	3,0	19,88	16,33	10,52	20,37

Alle getoonde dB-waarden zijn A-gewogen

Model: Oude Uitbreiding West BC01 Sliedrecht 2021 20110630 - Oude Uitbreiding West Sliedrecht 2011 BC01 - Oude Uitbreiding West Sliedrecht
Bijdrage van Groep Havenstraat 30km/u op alle ontvangerpunten
Rekenmethode Wegverkeerslawaaï - RMW-2006; Periode: Alle perioden

Id	Omschrijving	Hoogte	Dag	Avond	Nacht	Lden
A206_B	Zuiderstraat 008 O	6,0	21,02	17,36	11,65	21,48
A206_C	Zuiderstraat 008 O	9,0	21,77	18,06	12,39	22,22
A206_D	Zuiderstraat 008 O	12,0	22,11	18,38	12,74	22,56
A207_A	Zuiderstraat 009 O	3,0	20,75	17,18	11,38	21,23
A207_B	Zuiderstraat 009 O	6,0	21,76	18,09	12,39	22,22
A207_C	Zuiderstraat 009 O	9,0	22,49	18,78	13,12	22,94
A207_D	Zuiderstraat 009 O	12,0	22,93	19,18	13,55	23,37
A087_A	Julianastraat 026 Z bebo	3,0	36,30	32,77	26,91	36,78
A087_B	Julianastraat 026 Z bebo	6,0	37,00	33,43	27,61	37,47
A087_C	Julianastraat 026 Z bebo	9,0	37,01	33,44	27,62	37,48
A087_D	Julianastraat 026 Z bebo	12,0	37,00	33,42	27,60	37,47
A088_A	Julianastraat 027 Z bebo	3,0	33,40	29,89	24,01	33,89
A088_B	Julianastraat 027 Z bebo	6,0	34,41	30,86	25,02	34,89
A088_C	Julianastraat 027 Z bebo	9,0	34,51	30,94	25,12	34,98
A088_D	Julianastraat 027 Z bebo	12,0	34,62	31,05	25,23	35,09
A089_A	Julianastraat 028 Z bebo	3,0	31,11	27,61	21,73	31,60
A089_B	Julianastraat 028 Z bebo	6,0	32,42	28,87	23,03	32,90
A089_C	Julianastraat 028 Z bebo	9,0	32,63	29,06	23,24	33,10
A089_D	Julianastraat 028 Z bebo	12,0	32,93	29,35	23,54	33,40
A090_A	Julianastraat 029 Z bebo	3,0	28,12	24,62	18,74	28,61
A090_B	Julianastraat 029 Z bebo	6,0	29,60	26,05	20,22	30,08
A090_C	Julianastraat 029 Z bebo	9,0	29,95	26,38	20,57	30,43
A090_D	Julianastraat 029 Z bebo	12,0	30,44	26,84	21,06	30,91
A091_A	Julianastraat 030 Z bebo	3,0	26,04	22,54	16,67	26,54
A091_B	Julianastraat 030 Z bebo	6,0	27,54	23,98	18,16	28,02
A091_C	Julianastraat 030 Z bebo	9,0	28,23	24,63	18,85	28,70
A091_D	Julianastraat 030 Z bebo	12,0	28,97	25,33	19,58	29,43
A092_A	Julianastraat 031 Z bebo	3,0	23,00	19,48	13,64	23,49
A092_B	Julianastraat 031 Z bebo	6,0	24,51	20,89	15,14	24,98
A092_C	Julianastraat 031 Z bebo	9,0	25,62	21,96	16,24	26,08
A092_D	Julianastraat 031 Z bebo	12,0	26,76	23,07	17,38	27,21
A093_A	Julianastraat 032 Z bebo	3,0	20,98	17,40	11,62	21,46
A093_B	Julianastraat 032 Z bebo	6,0	22,64	18,95	13,27	23,10
A093_C	Julianastraat 032 Z bebo	9,0	23,95	20,20	14,58	24,39
A093_D	Julianastraat 032 Z bebo	12,0	25,71	21,94	16,32	26,14
A094_A	Julianastraat 033 Z bebo	3,0	20,87	17,30	11,51	21,35
A094_B	Julianastraat 033 Z bebo	6,0	22,59	18,90	13,22	23,05
A094_C	Julianastraat 033 Z bebo	9,0	23,99	20,24	14,62	24,43
A094_D	Julianastraat 033 Z bebo	12,0	26,02	22,25	16,64	26,46
A095_A	Julianastraat 034 Z bebo	3,0	20,79	17,22	11,43	21,27
A095_B	Julianastraat 034 Z bebo	6,0	22,55	18,88	13,19	23,01
A095_C	Julianastraat 034 Z bebo	9,0	23,99	20,25	14,62	24,44
A095_D	Julianastraat 034 Z bebo	12,0	26,27	22,50	16,88	26,70
198_A	Zuiderstraat 001 O app	4,0	30,99	27,49	21,61	31,48
198_B	Zuiderstraat 001 O app	7,0	31,87	28,35	22,48	32,35
198_C	Zuiderstraat 001 O app	10,0	31,77	28,25	22,39	32,26
198_D	Zuiderstraat 001 O app	13,0	32,22	28,70	22,84	32,71

Alle getoonde dB-waarden zijn A-gewogen

Model: Oude Uitbreiding West BC01 Sliedrecht 2021 20110630 - Oude Uitbreiding West Sliedrecht 2011 BC01 - Oude Uitbreiding West Sliedrecht
Bijdrage van Groep Julianastraat 30km/u op alle ontvangerpunten
Rekenmethode Wegverkeerslawaaï - RMW-2006; Periode: Alle perioden

Id	Omschrijving	Hoogte	Dag	Avond	Nacht	Lden
001_A	AW de Landgraafstraat 001 N	3,0	19,37	15,88	9,99	19,86
001_B	AW de Landgraafstraat 001 N	6,0	20,69	17,16	11,31	21,18
001_C	AW de Landgraafstraat 001 N	9,0	21,20	17,66	11,82	21,68
002_A	AW de Landgraafstraat 001 W	3,0	36,07	32,52	26,66	36,54
002_B	AW de Landgraafstraat 001 W	6,0	36,23	32,66	26,81	36,69
002_C	AW de Landgraafstraat 001 W	9,0	36,10	32,53	26,69	36,57
003_A	AW de Landgraafstraat 002 W	3,0	37,87	34,31	28,46	38,34
003_B	AW de Landgraafstraat 002 W	6,0	37,94	34,36	28,52	38,40
003_C	AW de Landgraafstraat 002 W	9,0	37,78	34,20	28,36	38,24
004_A	AW de Landgraafstraat 003 W	3,0	39,66	36,09	30,24	40,12
004_B	AW de Landgraafstraat 003 W	6,0	39,71	36,13	30,29	40,17
004_C	AW de Landgraafstraat 003 W	9,0	39,49	35,91	30,08	39,95
005_A	AW de Landgraafstraat 004 W	3,0	41,04	37,47	31,62	41,50
005_B	AW de Landgraafstraat 004 W	6,0	41,16	37,57	31,74	41,62
005_C	AW de Landgraafstraat 004 W	9,0	40,65	37,06	31,23	41,11
006_A	AW de Landgraafstraat 005 W	3,0	42,97	39,38	33,55	43,43
006_B	AW de Landgraafstraat 005 W	6,0	42,31	38,71	32,88	42,76
006_C	AW de Landgraafstraat 005 W	9,0	41,30	37,70	31,87	41,75
007_A	AW de Landgraafstraat 005 Z	3,0	50,97	47,37	41,55	51,43
007_B	AW de Landgraafstraat 005 Z	6,0	50,56	46,96	41,14	51,02
007_C	AW de Landgraafstraat 005 Z	9,0	49,92	46,31	40,49	50,37
Z009_A	AW de Landgraafstraat 006 N app	3,0	52,22	48,64	42,80	52,68
Z009_B	AW de Landgraafstraat 006 N app	6,0	51,51	47,92	42,09	51,97
Z009_C	AW de Landgraafstraat 006 N app	9,0	50,52	46,93	41,10	50,98
Z009_D	AW de Landgraafstraat 006 N app	12,0	49,53	45,94	40,11	49,99
Z009_E	AW de Landgraafstraat 006 N app	15,0	48,61	45,02	39,19	49,07
009_A	AW de Landgraafstraat 006 W app	3,0	40,33	36,75	30,91	40,79
009_B	AW de Landgraafstraat 006 W app	6,0	39,89	36,30	30,47	40,35
009_C	AW de Landgraafstraat 006 W app	9,0	39,18	35,59	29,76	39,64
009_D	AW de Landgraafstraat 006 W app	12,0	38,31	34,72	28,89	38,77
009_E	AW de Landgraafstraat 006 W app	15,0	37,39	33,80	27,97	37,85
010_A	AW de Landgraafstraat 007 W app	3,0	36,25	32,68	26,83	36,71
010_B	AW de Landgraafstraat 007 W app	6,0	36,07	32,49	26,65	36,53
010_C	AW de Landgraafstraat 007 W app	9,0	35,71	32,13	26,29	36,17
010_D	AW de Landgraafstraat 007 W app	12,0	35,24	31,65	25,82	35,70
010_E	AW de Landgraafstraat 007 W app	15,0	34,68	31,10	25,26	35,14
Z012_A	Havenstraat 001 W app	3,0	33,80	30,24	24,39	34,27
Z012_B	Havenstraat 001 W app	6,0	33,72	30,14	24,30	34,18
Z012_C	Havenstraat 001 W app	9,0	33,51	29,94	24,10	33,98
Z012_D	Havenstraat 001 W app	12,0	33,23	29,66	23,81	33,69
Z012_E	Havenstraat 001 W app	15,0	32,88	29,31	23,46	33,34
012_A	Havenstraat 001 Z app	3,0	--	--	--	--
012_B	Havenstraat 001 Z app	6,0	--	--	--	--
012_C	Havenstraat 001 Z app	9,0	--	--	--	--
012_D	Havenstraat 001 Z app	12,0	--	--	--	--
012_E	Havenstraat 001 Z app	15,0	--	--	--	--
013_A	Havenstraat 002 Z app	3,0	--	--	--	--
013_B	Havenstraat 002 Z app	6,0	--	--	--	--
013_C	Havenstraat 002 Z app	9,0	--	--	--	--
013_D	Havenstraat 002 Z app	12,0	--	--	--	--
013_E	Havenstraat 002 Z app	15,0	--	--	--	--
014_A	Havenstraat 003 Z app	3,0	--	--	--	--
014_B	Havenstraat 003 Z app	6,0	--	--	--	--
014_C	Havenstraat 003 Z app	9,0	--	--	--	--
014_D	Havenstraat 003 Z app	12,0	--	--	--	--
014_E	Havenstraat 003 Z app	15,0	--	--	--	--
015_A	Havenstraat 004 Z app	3,0	--	--	--	--
015_B	Havenstraat 004 Z app	6,0	--	--	--	--
015_C	Havenstraat 004 Z app	9,0	--	--	--	--
015_D	Havenstraat 004 Z app	12,0	--	--	--	--

Alle getoonde dB-waarden zijn A-gewogen

Model: Oude Uitbreiding West BC01 Sliedrecht 2021 20110630 - Oude Uitbreiding West Sliedrecht 2011 BC01 - Oude Uitbreiding West Sliedrecht
Bijdrage van Groep Julianastraat 30km/u op alle ontvangerpunten
Rekenmethode Wegverkeerslawaaï - RMW-2006; Periode: Alle perioden

Id	Omschrijving	Hoogte	Dag	Avond	Nacht	Lden
015_E	Havenstraat 004 Z app	15,0	--	--	--	--
016_A	Havenstraat 005 Z app	3,0	--	--	--	--
016_B	Havenstraat 005 Z app	6,0	--	--	--	--
016_C	Havenstraat 005 Z app	9,0	--	--	--	--
016_D	Havenstraat 005 Z app	12,0	--	--	--	--
016_E	Havenstraat 005 Z app	15,0	--	--	--	--
017_A	Havenstraat 006 Z app	3,0	--	--	--	--
017_B	Havenstraat 006 Z app	6,0	--	--	--	--
017_C	Havenstraat 006 Z app	9,0	--	--	--	--
017_D	Havenstraat 006 Z app	12,0	--	--	--	--
017_E	Havenstraat 006 Z app	15,0	--	--	--	--
018_A	Havenstraat 007 Z app	3,0	--	--	--	--
018_B	Havenstraat 007 Z app	6,0	--	--	--	--
018_C	Havenstraat 007 Z app	9,0	--	--	--	--
018_D	Havenstraat 007 Z app	12,0	--	--	--	--
018_E	Havenstraat 007 Z app	15,0	--	--	--	--
019_A	Havenstraat 008 Z app	3,0	--	--	--	--
019_B	Havenstraat 008 Z app	6,0	--	--	--	--
019_C	Havenstraat 008 Z app	9,0	--	--	--	--
019_D	Havenstraat 008 Z app	12,0	--	--	--	--
019_E	Havenstraat 008 Z app	15,0	--	--	--	--
020_A	Havenstraat 009 Z app	3,0	--	--	--	--
020_B	Havenstraat 009 Z app	6,0	--	--	--	--
020_C	Havenstraat 009 Z app	9,0	--	--	--	--
020_D	Havenstraat 009 Z app	12,0	--	--	--	--
020_E	Havenstraat 009 Z app	15,0	--	--	--	--
Z020_A	Havenstraat 009 O app	3,0	37,48	33,89	28,06	37,94
Z020_B	Havenstraat 009 O app	6,0	38,01	34,41	28,59	38,47
Z020_C	Havenstraat 009 O app	9,0	37,95	34,35	28,53	38,41
Z020_D	Havenstraat 009 O app	12,0	37,87	34,27	28,44	38,32
Z020_E	Havenstraat 009 O app	15,0	37,74	34,14	28,32	38,20
Z023_A	Havenstraat 010 W	3,0	37,83	34,22	28,40	38,28
Z023_B	Havenstraat 010 W	6,0	38,44	34,83	29,01	38,89
Z023_C	Havenstraat 010 W	9,0	38,39	34,77	28,96	38,84
Z023_D	Havenstraat 010 W	12,0	38,32	34,70	28,89	38,77
023_A	Havenstraat 010 Z	3,0	--	--	--	--
023_B	Havenstraat 010 Z	6,0	--	--	--	--
023_C	Havenstraat 010 Z	9,0	--	--	--	--
023_D	Havenstraat 010 Z	12,0	--	--	--	--
024_A	Havenstraat 011 Z	3,0	--	--	--	--
024_B	Havenstraat 011 Z	6,0	--	--	--	--
024_C	Havenstraat 011 Z	9,0	--	--	--	--
024_D	Havenstraat 011 Z	12,0	--	--	--	--
025_A	Havenstraat 012 Z	3,0	--	--	--	--
025_B	Havenstraat 012 Z	6,0	--	--	--	--
025_C	Havenstraat 012 Z	9,0	--	--	--	--
025_D	Havenstraat 012 Z	12,0	--	--	--	--
026_A	Havenstraat 013 Z	3,0	--	--	--	--
026_B	Havenstraat 013 Z	6,0	--	--	--	--
026_C	Havenstraat 013 Z	9,0	--	--	--	--
026_D	Havenstraat 013 Z	12,0	--	--	--	--
027_A	Havenstraat 014 Z	3,0	--	--	--	--
027_B	Havenstraat 014 Z	6,0	--	--	--	--
027_C	Havenstraat 014 Z	9,0	--	--	--	--
027_D	Havenstraat 014 Z	12,0	--	--	--	--
028_A	Havenstraat 015 Z	3,0	--	--	--	--
028_B	Havenstraat 015 Z	6,0	--	--	--	--
028_C	Havenstraat 015 Z	9,0	--	--	--	--
028_D	Havenstraat 015 Z	12,0	--	--	--	--

Alle getoonde dB-waarden zijn A-gewogen

Model: Oude Uitbreiding West BC01 Sliedrecht 2021 20110630 - Oude Uitbreiding West Sliedrecht 2011 BC01 - Oude Uitbreiding West Sliedrecht
Bijdrage van Groep Julianastraat 30km/u op alle ontvangerpunten
Rekenmethode Wegverkeerslawaaï - RMW-2006; Periode: Alle perioden

Id	Omschrijving	Hoogte	Dag	Avond	Nacht	Lden
029_A	Havenstraat 016 Z	3,0	--	--	--	--
029_B	Havenstraat 016 Z	6,0	--	--	--	--
029_C	Havenstraat 016 Z	9,0	--	--	--	--
029_D	Havenstraat 016 Z	12,0	--	--	--	--
030_A	Havenstraat 017 Z	3,0	--	--	--	--
030_B	Havenstraat 017 Z	6,0	--	--	--	--
030_C	Havenstraat 017 Z	9,0	--	--	--	--
030_D	Havenstraat 017 Z	12,0	--	--	--	--
031_A	Havenstraat 018 Z	3,0	--	--	--	--
031_B	Havenstraat 018 Z	6,0	--	--	--	--
031_C	Havenstraat 018 Z	9,0	--	--	--	--
031_D	Havenstraat 018 Z	12,0	--	--	--	--
032_A	Havenstraat 019 Z	3,0	--	--	--	--
032_B	Havenstraat 019 Z	6,0	--	--	--	--
032_C	Havenstraat 019 Z	9,0	--	--	--	--
032_D	Havenstraat 019 Z	12,0	--	--	--	--
033_A	Havenstraat 020 Z	3,0	--	--	--	--
033_B	Havenstraat 020 Z	6,0	--	--	--	--
033_C	Havenstraat 020 Z	9,0	--	--	--	--
033_D	Havenstraat 020 Z	12,0	--	--	--	--
034_A	Havenstraat 021 Z	3,0	--	--	--	--
034_B	Havenstraat 021 Z	6,0	--	--	--	--
034_C	Havenstraat 021 Z	9,0	--	--	--	--
034_D	Havenstraat 021 Z	12,0	--	--	--	--
Z034_A	Havenstraat 021 O	3,0	32,56	29,01	23,15	33,03
Z034_B	Havenstraat 021 O	6,0	33,88	30,32	24,47	34,35
Z034_C	Havenstraat 021 O	9,0	34,10	30,53	24,68	34,56
Z034_D	Havenstraat 021 O	12,0	34,22	30,65	24,80	34,68
Z037_A	Prins Hendrikstraat 001 W	2,0	36,43	32,99	27,06	36,94
Z037_B	Prins Hendrikstraat 001 W	5,0	37,70	34,20	28,31	38,19
Z037_C	Prins Hendrikstraat 001 W	8,0	37,74	34,23	28,34	38,22
Z037_D	Prins Hendrikstraat 001 W	11,0	37,46	33,95	28,07	37,95
037_A	Prins Hendrikstraat 001 N	2,0	22,17	18,72	12,79	22,67
037_B	Prins Hendrikstraat 001 N	5,0	23,66	20,16	14,27	24,15
037_C	Prins Hendrikstraat 001 N	8,0	24,46	20,94	15,07	24,94
037_D	Prins Hendrikstraat 001 N	11,0	13,34	9,83	3,97	13,83
038_A	Prins Hendrikstraat 002 N	2,0	20,70	17,24	11,32	21,20
038_B	Prins Hendrikstraat 002 N	5,0	22,12	18,62	12,73	22,61
038_C	Prins Hendrikstraat 002 N	8,0	22,99	19,46	13,60	23,47
038_D	Prins Hendrikstraat 002 N	11,0	13,28	9,78	3,91	13,78
039_A	Prins Hendrikstraat 003 N	2,0	15,06	11,59	5,72	15,57
039_B	Prins Hendrikstraat 003 N	5,0	16,32	12,77	6,96	16,81
039_C	Prins Hendrikstraat 003 N	8,0	17,41	13,82	8,04	17,89
039_D	Prins Hendrikstraat 003 N	11,0	13,22	9,72	3,85	13,72
040_A	Prins Hendrikstraat 004 N	2,0	14,41	10,92	5,06	14,91
040_B	Prins Hendrikstraat 004 N	5,0	16,01	12,44	6,65	16,49
040_C	Prins Hendrikstraat 004 N	8,0	17,21	13,60	7,84	17,68
040_D	Prins Hendrikstraat 004 N	11,0	8,08	4,49	-1,28	8,56
041_A	Prins Hendrikstraat 005 N	2,0	14,33	10,84	4,99	14,84
041_B	Prins Hendrikstraat 005 N	5,0	15,83	12,25	6,46	16,31
041_C	Prins Hendrikstraat 005 N	8,0	17,25	13,64	7,88	17,72
041_D	Prins Hendrikstraat 005 N	11,0	7,85	4,26	-1,51	8,33
042_A	Prins Hendrikstraat 006 N	2,0	13,59	10,09	4,25	14,10
042_B	Prins Hendrikstraat 006 N	5,0	15,37	11,80	6,01	15,85
042_C	Prins Hendrikstraat 006 N	8,0	16,94	13,34	7,58	17,42
042_D	Prins Hendrikstraat 006 N	11,0	7,96	4,37	-1,40	8,44
043_A	Prins Hendrikstraat 007 N	2,0	13,41	9,91	4,07	13,92
043_B	Prins Hendrikstraat 007 N	5,0	15,21	11,64	5,85	15,69
043_C	Prins Hendrikstraat 007 N	8,0	16,94	13,34	7,57	17,41
043_D	Prins Hendrikstraat 007 N	11,0	7,67	4,09	-1,70	8,15

Alle getoonde dB-waarden zijn A-gewogen

Model: Oude Uitbreiding West BC01 Sliedrecht 2021 20110630 - Oude Uitbreiding West Sliedrecht 2011 BC01 - Oude Uitbreiding West Sliedrecht
Bijdrage van Groep Julianastraat 30km/u op alle ontvangerpunten
Rekenmethode Wegverkeerslawaaï - RMW-2006; Periode: Alle perioden

Id	Omschrijving	Hoogte	Dag	Avond	Nacht	Lden
044_A	Prins Hendrikstraat 008 N	2,0	14,28	10,79	4,93	14,78
044_B	Prins Hendrikstraat 008 N	5,0	15,67	12,09	6,30	16,15
044_C	Prins Hendrikstraat 008 N	8,0	17,00	13,39	7,63	17,47
044_D	Prins Hendrikstraat 008 N	11,0	9,02	5,45	-0,36	9,50
045_A	Prins Hendrikstraat 009 N	2,0	15,16	11,68	5,81	15,67
045_B	Prins Hendrikstraat 009 N	5,0	16,68	13,12	7,31	17,16
045_C	Prins Hendrikstraat 009 N	8,0	18,01	14,41	8,63	18,48
045_D	Prins Hendrikstraat 009 N	11,0	7,16	3,59	-2,21	7,64
046_A	Prins Hendrikstraat 010 N	2,0	16,03	12,55	6,66	16,53
046_B	Prins Hendrikstraat 010 N	5,0	17,44	13,87	8,06	17,92
046_C	Prins Hendrikstraat 010 N	8,0	18,78	15,19	9,40	19,25
046_D	Prins Hendrikstraat 010 N	11,0	9,00	5,44	-0,39	9,48
047_A	Prins Hendrikstraat 011 N	2,0	16,59	13,12	7,23	17,10
047_B	Prins Hendrikstraat 011 N	5,0	18,03	14,48	8,66	18,51
047_C	Prins Hendrikstraat 011 N	8,0	19,42	15,84	10,05	19,90
047_D	Prins Hendrikstraat 011 N	11,0	4,48	0,91	-4,92	4,95
048_A	Prins Hendrikstraat 012 N	2,0	20,12	16,68	10,75	20,63
048_B	Prins Hendrikstraat 012 N	5,0	21,61	18,12	12,23	22,10
048_C	Prins Hendrikstraat 012 N	8,0	22,92	19,40	13,53	23,40
048_D	Prins Hendrikstraat 012 N	11,0	-2,12	-5,73	-11,47	-1,64
Z048_A	Prins Hendrikstraat 012 O	2,0	27,38	23,96	18,01	27,89
Z048_B	Prins Hendrikstraat 012 O	5,0	29,20	25,73	19,83	29,70
Z048_C	Prins Hendrikstraat 012 O	8,0	29,74	26,24	20,36	30,23
Z048_D	Prins Hendrikstraat 012 O	11,0	28,92	25,39	19,55	29,41
Z051_A	Prins Hendrikstraat 013 W	2,0	36,95	33,38	27,54	37,42
Z051_B	Prins Hendrikstraat 013 W	5,0	38,50	34,91	29,08	38,96
Z051_C	Prins Hendrikstraat 013 W	8,0	38,54	34,94	29,12	39,00
Z051_D	Prins Hendrikstraat 013 W	11,0	38,36	34,77	28,94	38,82
051_A	Prins Hendrikstraat 013 N	2,0	24,65	21,10	15,23	25,12
051_B	Prins Hendrikstraat 013 N	5,0	25,70	22,10	16,28	26,16
051_C	Prins Hendrikstraat 013 N	8,0	26,61	23,01	17,19	27,07
051_D	Prins Hendrikstraat 013 N	11,0	23,64	20,00	14,20	24,08
052_A	Prins Hendrikstraat 014 N	2,0	23,41	19,87	13,99	23,88
052_B	Prins Hendrikstraat 014 N	5,0	24,40	20,80	14,98	24,86
052_C	Prins Hendrikstraat 014 N	8,0	25,31	21,70	15,90	25,77
052_D	Prins Hendrikstraat 014 N	11,0	24,79	21,15	15,36	25,24
053_A	Prins Hendrikstraat 015 N	2,0	24,28	20,75	14,88	24,76
053_B	Prins Hendrikstraat 015 N	5,0	25,28	21,69	15,87	25,74
053_C	Prins Hendrikstraat 015 N	8,0	26,20	22,58	16,78	26,65
053_D	Prins Hendrikstraat 015 N	11,0	25,03	21,39	15,60	25,48
054_A	Prins Hendrikstraat 016 N	2,0	24,32	20,78	14,92	24,80
054_B	Prins Hendrikstraat 016 N	5,0	25,38	21,77	15,96	25,84
054_C	Prins Hendrikstraat 016 N	8,0	26,38	22,77	16,96	26,84
054_D	Prins Hendrikstraat 016 N	11,0	25,23	21,60	15,81	25,68
Z054_A	Prins Hendrikstraat 016 O	2,0	24,97	21,47	15,58	25,46
Z054_B	Prins Hendrikstraat 016 O	5,0	26,30	22,73	16,90	26,77
Z054_C	Prins Hendrikstraat 016 O	8,0	27,34	23,75	17,94	27,81
Z054_D	Prins Hendrikstraat 016 O	11,0	28,07	24,45	18,66	28,53
Z057_A	Julianastraat 001 W	3,0	45,15	41,59	35,73	45,62
Z057_B	Julianastraat 001 W	6,0	44,87	41,30	35,45	45,33
Z057_C	Julianastraat 001 W	9,0	44,36	40,79	34,95	44,83
057_A	Julianastraat 001 Z	3,0	52,64	49,03	43,21	53,09
057_B	Julianastraat 001 Z	6,0	52,17	48,56	42,74	52,62
057_C	Julianastraat 001 Z	9,0	51,45	47,84	42,02	51,90
058_A	Julianastraat 002 Z	3,0	52,72	49,11	43,29	53,17
058_B	Julianastraat 002 Z	6,0	52,26	48,65	42,83	52,71
058_C	Julianastraat 002 Z	9,0	51,55	47,94	42,12	52,00
059_A	Julianastraat 003 Z	3,0	52,78	49,17	43,35	53,23
059_B	Julianastraat 003 Z	6,0	52,33	48,72	42,90	52,78
059_C	Julianastraat 003 Z	9,0	51,64	48,02	42,21	52,09

Alle getoonde dB-waarden zijn A-gewogen

Model: Oude Uitbreiding West BC01 Sliedrecht 2021 20110630 - Oude Uitbreiding West Sliedrecht 2011 BC01 - Oude Uitbreiding West Sliedrecht
Bijdrage van Groep Julianastraat 30km/u op alle ontvangerpunten
Rekenmethode Wegverkeerslawaaï - RMW-2006; Periode: Alle perioden

Id	Omschrijving	Hoogte	Dag	Avond	Nacht	Lden
060_A	Julianastraat 004 Z	3,0	52,89	49,28	43,46	53,34
060_B	Julianastraat 004 Z	6,0	52,45	48,84	43,02	52,90
060_C	Julianastraat 004 Z	9,0	51,76	48,15	42,33	52,21
061_A	Julianastraat 005 Z	3,0	53,07	49,46	43,64	53,52
061_B	Julianastraat 005 Z	6,0	52,63	49,02	43,20	53,08
061_C	Julianastraat 005 Z	9,0	51,96	48,35	42,53	52,41
062_A	Julianastraat 006 Z	3,0	53,23	49,62	43,80	53,68
062_B	Julianastraat 006 Z	6,0	52,80	49,19	43,38	53,26
062_C	Julianastraat 006 Z	9,0	52,15	48,54	42,72	52,60
063_A	Julianastraat 007 Z	3,0	53,35	49,74	43,92	53,80
063_B	Julianastraat 007 Z	6,0	52,94	49,33	43,51	53,39
063_C	Julianastraat 007 Z	9,0	52,31	48,70	42,88	52,76
064_A	Julianastraat 008 Z	3,0	53,39	49,78	43,96	53,84
064_B	Julianastraat 008 Z	6,0	53,00	49,39	43,57	53,45
064_C	Julianastraat 008 Z	9,0	52,38	48,77	42,95	52,83
065_A	Julianastraat 009 Z	3,0	53,42	49,81	43,99	53,87
065_B	Julianastraat 009 Z	6,0	53,06	49,45	43,63	53,51
065_C	Julianastraat 009 Z	9,0	52,43	48,83	43,01	52,89
066_A	Julianastraat 010 Z	3,0	53,39	49,79	43,97	53,85
066_B	Julianastraat 010 Z	6,0	53,03	49,42	43,60	53,48
066_C	Julianastraat 010 Z	9,0	52,41	48,81	42,99	52,87
Z066_A	Julianastraat 010 O	3,0	47,62	44,06	38,20	48,09
Z066_B	Julianastraat 010 O	6,0	47,59	44,02	38,18	48,06
Z066_C	Julianastraat 010 O	9,0	47,24	43,67	37,83	47,71
Z069_A	Julianastraat 012 W	3,0	48,85	45,31	39,43	49,32
Z069_B	Julianastraat 012 W	6,0	48,60	45,05	39,19	49,07
Z069_C	Julianastraat 012 W	9,0	48,11	44,55	38,70	48,58
070_A	Julianastraat 012 N	3,0	55,16	51,55	45,73	55,61
070_B	Julianastraat 012 N	6,0	54,24	50,63	44,81	54,69
070_C	Julianastraat 012 N	9,0	53,20	49,59	43,77	53,65
071_A	Julianastraat 013 N	3,0	55,15	51,54	45,72	55,60
071_B	Julianastraat 013 N	6,0	54,23	50,62	44,80	54,68
071_C	Julianastraat 013 N	9,0	53,19	49,58	43,77	53,65
072_A	Julianastraat 014 N	3,0	55,09	51,48	45,66	55,54
072_B	Julianastraat 014 N	6,0	54,15	50,54	44,72	54,60
072_C	Julianastraat 014 N	9,0	53,09	49,48	43,67	53,55
073_A	Julianastraat 015 N	3,0	55,08	51,47	45,65	55,53
073_B	Julianastraat 015 N	6,0	54,16	50,56	44,74	54,62
073_C	Julianastraat 015 N	9,0	53,12	49,51	43,69	53,57
074_A	Julianastraat 016 N	3,0	55,03	51,42	45,60	55,48
074_B	Julianastraat 016 N	6,0	54,12	50,51	44,70	54,58
074_C	Julianastraat 016 N	9,0	53,07	49,46	43,64	53,52
Z074_A	Julianastraat 016 O	3,0	47,56	44,01	38,15	48,03
Z074_B	Julianastraat 016 O	6,0	47,12	43,55	37,70	47,58
Z074_C	Julianastraat 016 O	9,0	46,45	42,88	37,04	46,92
Z077_A	Julianastraat 017 W app	4,0	47,70	44,13	38,29	48,17
Z077_B	Julianastraat 017 W app	7,0	47,51	43,92	38,09	47,97
Z077_C	Julianastraat 017 W app	10,0	47,14	43,55	37,72	47,60
Z077_D	Julianastraat 017 W app	13,0	46,73	43,14	37,31	47,19
077_A	Julianastraat 017 Z app	4,0	53,76	50,15	44,34	54,22
077_B	Julianastraat 017 Z app	7,0	53,26	49,65	43,83	53,71
077_C	Julianastraat 017 Z app	10,0	52,60	48,98	43,17	53,05
077_D	Julianastraat 017 Z app	13,0	51,91	48,30	42,49	52,37
078_A	Julianastraat 018 Z app	4,0	53,81	50,19	44,38	54,26
078_B	Julianastraat 018 Z app	7,0	53,29	49,67	43,86	53,74
078_C	Julianastraat 018 Z app	10,0	52,63	49,02	43,20	53,08
078_D	Julianastraat 018 Z app	13,0	51,93	48,32	42,51	52,39
079_A	Julianastraat 019 Z app	4,0	53,83	50,21	44,40	54,28
079_B	Julianastraat 019 Z app	7,0	53,31	49,70	43,88	53,76
079_C	Julianastraat 019 Z app	10,0	52,65	49,04	43,22	53,10

Alle getoonde dB-waarden zijn A-gewogen

Model: Oude Uitbreiding West BC01 Sliedrecht 2021 20110630 - Oude Uitbreiding West Sliedrecht 2011 BC01 - Oude Uitbreiding West Sliedrecht
Bijdrage van Groep Julianastraat 30km/u op alle ontvangerpunten
Rekenmethode Wegverkeerslawaaï - RMW-2006; Periode: Alle perioden

Id	Omschrijving	Hoogte	Dag	Avond	Nacht	Lden
079_D	Julianastraat 019 Z app	13,0	51,98	48,36	42,55	52,43
080_A	Julianastraat 020 Z app	4,0	53,77	50,16	44,34	54,22
080_B	Julianastraat 020 Z app	7,0	53,23	49,61	43,80	53,68
080_C	Julianastraat 020 Z app	10,0	52,56	48,95	43,13	53,01
080_D	Julianastraat 020 Z app	13,0	51,86	48,25	42,43	52,31
081_A	Julianastraat 021 Z app	4,0	53,67	50,05	44,24	54,12
081_B	Julianastraat 021 Z app	7,0	53,13	49,51	43,70	53,58
081_C	Julianastraat 021 Z app	10,0	52,44	48,83	43,01	52,89
081_D	Julianastraat 021 Z app	13,0	51,75	48,13	42,32	52,20
082_A	Julianastraat 022 Z app	4,0	53,55	49,93	44,12	54,00
082_B	Julianastraat 022 Z app	7,0	53,00	49,39	43,57	53,45
082_C	Julianastraat 022 Z app	10,0	52,31	48,70	42,88	52,76
082_D	Julianastraat 022 Z app	13,0	51,59	47,97	42,16	52,04
083_A	Julianastraat 023 Z app	4,0	53,32	49,71	43,89	53,77
083_B	Julianastraat 023 Z app	7,0	52,76	49,15	43,33	53,21
083_C	Julianastraat 023 Z app	10,0	52,05	48,43	42,62	52,50
083_D	Julianastraat 023 Z app	13,0	51,29	47,68	41,86	51,74
084_A	Julianastraat 024 Z app	4,0	53,17	49,56	43,74	53,62
084_B	Julianastraat 024 Z app	7,0	52,58	48,96	43,15	53,03
084_C	Julianastraat 024 Z app	10,0	51,83	48,22	42,40	52,28
084_D	Julianastraat 024 Z app	13,0	51,07	47,46	41,64	51,52
Z084_A	Julianastraat 024 Z app	4,0	49,04	45,43	39,61	49,49
Z084_B	Julianastraat 024 Z app	7,0	48,63	45,03	39,21	49,09
Z084_C	Julianastraat 024 Z app	10,0	48,04	44,44	38,61	48,49
Z084_D	Julianastraat 024 Z app	13,0	47,40	43,79	37,97	47,85
087_A	Julianastraat 026 W bebo	3,0	47,79	44,21	38,37	48,25
087_B	Julianastraat 026 W bebo	6,0	47,60	44,01	38,18	48,06
087_C	Julianastraat 026 W bebo	9,0	47,13	43,54	37,71	47,59
087_D	Julianastraat 026 W bebo	12,0	46,59	42,99	37,17	47,05
087_A	Julianastraat 026 N bebo	3,0	54,91	51,30	45,48	55,36
087_B	Julianastraat 026 N bebo	6,0	54,05	50,44	44,62	54,50
087_C	Julianastraat 026 N bebo	9,0	53,04	49,43	43,61	53,49
087_D	Julianastraat 026 N bebo	12,0	52,12	48,51	42,70	52,58
088_A	Julianastraat 027 N bebo	3,0	54,91	51,31	45,49	55,37
088_B	Julianastraat 027 N bebo	6,0	54,04	50,43	44,61	54,49
088_C	Julianastraat 027 N bebo	9,0	53,03	49,41	43,60	53,48
088_D	Julianastraat 027 N bebo	12,0	52,10	48,49	42,68	52,56
089_A	Julianastraat 028 N bebo	3,0	54,97	51,37	45,55	55,43
089_B	Julianastraat 028 N bebo	6,0	54,09	50,48	44,67	54,55
089_C	Julianastraat 028 N bebo	9,0	53,09	49,48	43,66	53,54
089_D	Julianastraat 028 N bebo	12,0	52,18	48,57	42,75	52,63
090_A	Julianastraat 029 N bebo	3,0	55,02	51,41	45,59	55,47
090_B	Julianastraat 029 N bebo	6,0	54,16	50,55	44,73	54,61
090_C	Julianastraat 029 N bebo	9,0	53,16	49,55	43,73	53,61
090_D	Julianastraat 029 N bebo	12,0	52,26	48,65	42,83	52,71
091_A	Julianastraat 030 N bebo	3,0	55,05	51,44	45,62	55,50
091_B	Julianastraat 030 N bebo	6,0	54,20	50,59	44,77	54,65
091_C	Julianastraat 030 N bebo	9,0	53,22	49,61	43,79	53,67
091_D	Julianastraat 030 N bebo	12,0	52,32	48,71	42,89	52,77
092_A	Julianastraat 031 N bebo	3,0	55,05	51,44	45,62	55,50
092_B	Julianastraat 031 N bebo	6,0	54,20	50,59	44,77	54,65
092_C	Julianastraat 031 N bebo	9,0	53,21	49,60	43,78	53,66
092_D	Julianastraat 031 N bebo	12,0	52,31	48,70	42,88	52,76
093_A	Julianastraat 032 N bebo	3,0	55,03	51,42	45,60	55,48
093_B	Julianastraat 032 N bebo	6,0	54,17	50,56	44,74	54,62
093_C	Julianastraat 032 N bebo	9,0	53,18	49,58	43,76	53,64
093_D	Julianastraat 032 N bebo	12,0	52,29	48,68	42,86	52,74
094_A	Julianastraat 033 N bebo	3,0	55,01	51,40	45,58	55,46
094_B	Julianastraat 033 N bebo	6,0	54,15	50,54	44,72	54,60
094_C	Julianastraat 033 N bebo	9,0	53,17	49,56	43,74	53,62

Alle getoonde dB-waarden zijn A-gewogen

Model: Oude Uitbreiding West BC01 Sliedrecht 2021 20110630 - Oude Uitbreiding West Sliedrecht 2011 BC01 - Oude Uitbreiding West Sliedrecht
Bijdrage van Groep Julianastraat 30km/u op alle ontvangerpunten
Rekenmethode Wegverkeerslawaaï - RMW-2006; Periode: Alle perioden

Id	Omschrijving	Hoogte	Dag	Avond	Nacht	Lden
094_D	Julianastraat 033 N bebo	12,0	52,27	48,65	42,84	52,72
095_A	Julianastraat 034 N bebo	3,0	55,00	51,39	45,57	55,45
095_B	Julianastraat 034 N bebo	6,0	54,14	50,54	44,72	54,60
095_C	Julianastraat 034 N bebo	9,0	53,15	49,55	43,73	53,61
095_D	Julianastraat 034 N bebo	12,0	52,26	48,65	42,83	52,71
Z095_A	Julianastraat 034 O bebo	3,0	47,01	43,47	37,60	47,48
Z095_B	Julianastraat 034 O bebo	6,0	46,78	43,23	37,37	47,25
Z095_C	Julianastraat 034 O bebo	9,0	46,37	42,81	36,96	46,84
Z095_D	Julianastraat 034 O bebo	12,0	45,85	42,30	36,44	46,32
Z184_A	Middenstraat 001 N	2,0	25,74	22,20	16,33	26,21
Z184_B	Middenstraat 001 N	5,0	26,77	23,20	17,36	27,24
Z184_C	Middenstraat 001 N	8,0	27,76	24,17	18,35	28,22
Z184_D	Middenstraat 001 N	11,0	23,03	19,37	13,60	23,47
184_A	Middenstraat 001 O	2,0	37,47	33,90	28,05	37,93
184_B	Middenstraat 001 O	5,0	38,89	35,31	29,47	39,35
184_C	Middenstraat 001 O	8,0	38,85	35,26	29,43	39,31
184_D	Middenstraat 001 O	11,0	38,76	35,17	29,34	39,22
185_A	Middenstraat 002 O	2,0	39,35	35,78	29,93	39,81
185_B	Middenstraat 002 O	5,0	40,49	36,91	31,07	40,95
185_C	Middenstraat 002 O	8,0	40,43	36,84	31,01	40,89
185_D	Middenstraat 002 O	11,0	40,31	36,72	30,89	40,77
186_A	Middenstraat 003 O	2,0	41,59	38,02	32,17	42,05
186_B	Middenstraat 003 O	5,0	42,45	38,86	33,02	42,91
186_C	Middenstraat 003 O	8,0	42,35	38,76	32,93	42,81
186_D	Middenstraat 003 O	11,0	42,19	38,60	32,77	42,65
187_A	Middenstraat 004 O	2,0	43,66	40,08	34,24	44,12
187_B	Middenstraat 004 O	5,0	44,08	40,49	34,66	44,54
187_C	Middenstraat 004 O	8,0	43,96	40,36	34,54	44,42
187_D	Middenstraat 004 O	11,0	43,75	40,15	34,33	44,21
188_A	Middenstraat 005 O	2,0	45,44	41,85	36,01	45,90
188_B	Middenstraat 005 O	5,0	45,72	42,13	36,30	46,18
188_C	Middenstraat 005 O	8,0	45,54	41,94	36,11	45,99
188_D	Middenstraat 005 O	11,0	45,28	41,68	35,86	45,74
189_A	Middenstraat 006 O	2,0	47,51	43,92	38,09	47,97
189_B	Middenstraat 006 O	5,0	47,69	44,08	38,26	48,14
189_C	Middenstraat 006 O	8,0	47,42	43,82	37,99	47,87
189_D	Middenstraat 006 O	11,0	47,04	43,44	37,62	47,50
190_A	Middenstraat 007 O	2,0	49,72	46,11	40,29	50,17
190_B	Middenstraat 007 O	5,0	49,71	46,10	40,28	50,16
190_C	Middenstraat 007 O	8,0	49,28	45,67	39,85	49,73
190_D	Middenstraat 007 O	11,0	48,72	45,11	39,30	49,18
Z190_A	Middenstraat 007 Z	2,0	51,88	48,30	42,46	52,34
Z190_B	Middenstraat 007 Z	5,0	51,88	48,29	42,45	52,34
Z190_C	Middenstraat 007 Z	8,0	51,43	47,84	42,01	51,89
Z190_D	Middenstraat 007 Z	11,0	50,87	47,27	41,44	51,32
Z193_A	Middenstraat 008 N	3,0	53,58	49,98	44,15	54,03
Z193_B	Middenstraat 008 N	6,0	52,89	49,30	43,47	53,35
Z193_C	Middenstraat 008 N	9,0	51,99	48,39	42,56	52,44
193_A	Middenstraat 008 O	3,0	48,11	44,51	38,68	48,56
193_B	Middenstraat 008 O	6,0	47,93	44,32	38,50	48,38
193_C	Middenstraat 008 O	9,0	47,43	43,82	38,00	47,88
194_A	Middenstraat 009 O	3,0	45,42	41,82	35,99	45,87
194_B	Middenstraat 009 O	6,0	45,36	41,75	35,93	45,81
194_C	Middenstraat 009 O	9,0	45,07	41,47	35,65	45,53
195_A	Middenstraat 010 O	3,0	43,20	39,61	33,78	43,66
195_B	Middenstraat 010 O	6,0	43,19	39,59	33,76	43,64
195_C	Middenstraat 010 O	9,0	42,98	39,38	33,56	43,44
Z195_A	Middenstraat 010 Z	3,0	33,18	29,71	23,79	33,67
Z195_B	Middenstraat 010 Z	6,0	34,02	30,52	24,63	34,51
Z195_C	Middenstraat 010 Z	9,0	34,10	30,60	24,71	34,59

Alle getoonde dB-waarden zijn A-gewogen

Model: Oude Uitbreiding West BC01 Sliedrecht 2021 20110630 - Oude Uitbreiding West Sliedrecht 2011 BC01 - Oude Uitbreiding West Sliedrecht
Bijdrage van Groep Julianastraat 30km/u op alle ontvangerpunten
Rekenmethode Wegverkeerslawaaï - RMW-2006; Periode: Alle perioden

Id	Omschrijving	Hoogte	Dag	Avond	Nacht	Lden
Z198_A	Zuiderstraat 001 N app	4,0	32,44	28,86	23,02	32,90
Z198_B	Zuiderstraat 001 N app	7,0	33,32	29,73	23,90	33,78
Z198_C	Zuiderstraat 001 N app	10,0	33,33	29,74	23,91	33,79
Z198_D	Zuiderstraat 001 N app	13,0	16,25	12,45	6,85	16,67
199_A	Zuiderstraat 002 O app	4,0	46,44	42,83	37,01	46,89
199_B	Zuiderstraat 002 O app	7,0	46,35	42,74	36,92	46,80
199_C	Zuiderstraat 002 O app	10,0	46,10	42,48	36,67	46,55
199_D	Zuiderstraat 002 O app	13,0	45,67	42,06	36,24	46,12
Z201_A	Zuiderstraat 003 N	3,0	53,21	49,63	43,79	53,67
Z201_B	Zuiderstraat 003 N	6,0	52,52	48,92	43,09	52,97
Z201_C	Zuiderstraat 003 N	9,0	51,60	48,00	42,18	52,06
Z201_D	Zuiderstraat 003 N	12,0	50,66	47,06	41,23	51,11
201_A	Zuiderstraat 003 O	3,0	45,91	42,32	36,49	46,37
201_B	Zuiderstraat 003 O	6,0	45,67	42,08	36,24	46,13
201_C	Zuiderstraat 003 O	9,0	45,23	41,64	35,81	45,69
201_D	Zuiderstraat 003 O	12,0	44,28	40,68	34,86	44,74
202_A	Zuiderstraat 004 O	3,0	43,41	39,83	33,99	43,87
202_B	Zuiderstraat 004 O	6,0	43,36	39,77	33,94	43,82
202_C	Zuiderstraat 004 O	9,0	43,16	39,58	33,74	43,62
202_D	Zuiderstraat 004 O	12,0	42,67	39,08	33,25	43,13
203_A	Zuiderstraat 005 O	3,0	41,53	37,96	32,11	41,99
203_B	Zuiderstraat 005 O	6,0	41,60	38,03	32,19	42,07
203_C	Zuiderstraat 005 O	9,0	41,53	37,95	32,11	41,99
203_D	Zuiderstraat 005 O	12,0	41,32	37,74	31,90	41,78
204_A	Zuiderstraat 006 O	3,0	39,81	36,25	30,39	40,28
204_B	Zuiderstraat 006 O	6,0	39,97	36,39	30,55	40,43
204_C	Zuiderstraat 006 O	9,0	39,97	36,40	30,55	40,43
204_D	Zuiderstraat 006 O	12,0	39,97	36,39	30,55	40,43
205_A	Zuiderstraat 007 O	3,0	38,42	34,87	29,01	38,89
205_B	Zuiderstraat 007 O	6,0	38,70	35,13	29,29	39,17
205_C	Zuiderstraat 007 O	9,0	38,76	35,19	29,35	39,23
205_D	Zuiderstraat 007 O	12,0	38,82	35,25	29,40	39,28
206_A	Zuiderstraat 008 O	3,0	36,99	33,44	27,58	37,46
206_B	Zuiderstraat 008 O	6,0	37,53	33,97	28,12	38,00
206_C	Zuiderstraat 008 O	9,0	37,62	34,06	28,21	38,09
206_D	Zuiderstraat 008 O	12,0	37,70	34,13	28,28	38,16
207_A	Zuiderstraat 009 O	3,0	35,66	32,12	26,25	36,13
207_B	Zuiderstraat 009 O	6,0	36,51	32,96	27,10	36,98
207_C	Zuiderstraat 009 O	9,0	36,63	33,06	27,21	37,09
207_D	Zuiderstraat 009 O	12,0	36,75	33,19	27,34	37,22
Z207_A	Zuiderstraat 009 Z	3,0	24,67	21,25	15,29	25,18
Z207_B	Zuiderstraat 009 Z	6,0	26,04	22,58	16,66	26,54
Z207_C	Zuiderstraat 009 Z	9,0	26,44	22,97	17,07	26,94
Z207_D	Zuiderstraat 009 Z	12,0	26,61	23,13	17,24	27,11
A193_A	Middenstraat 008 O	3,0	50,10	46,53	40,68	50,56
A193_B	Middenstraat 008 O	6,0	49,53	45,94	40,11	49,99
A193_C	Middenstraat 008 O	9,0	48,70	45,11	39,28	49,16
A194_A	Middenstraat 009 O	3,0	45,82	42,29	36,41	46,30
A194_B	Middenstraat 009 O	6,0	45,61	42,06	36,20	46,08
A194_C	Middenstraat 009 O	9,0	45,16	41,60	35,75	45,63
A195_A	Middenstraat 010 O	3,0	42,94	39,44	33,54	43,42
A195_B	Middenstraat 010 O	6,0	42,93	39,41	33,53	43,41
A195_C	Middenstraat 010 O	9,0	42,68	39,15	33,28	43,16
A070_A	Julianastraat 012 N	3,0	38,57	35,11	29,18	39,07
A070_B	Julianastraat 012 N	6,0	38,71	35,22	29,32	39,20
A070_C	Julianastraat 012 N	9,0	38,60	35,10	29,21	39,09
A071_A	Julianastraat 013 N	3,0	36,39	32,94	27,00	36,89
A071_B	Julianastraat 013 N	6,0	36,67	33,19	27,28	37,16
A071_C	Julianastraat 013 N	9,0	36,60	33,12	27,22	37,10
A072_A	Julianastraat 014 N	3,0	33,77	30,34	24,39	34,28

Alle getoonde dB-waarden zijn A-gewogen

Model: Oude Uitbreiding West BC01 Sliedrecht 2021 20110630 - Oude Uitbreiding West Sliedrecht 2011 BC01 - Oude Uitbreiding West Sliedrecht
Bijdrage van Groep Julianastraat 30km/u op alle ontvangerpunten
Rekenmethode Wegverkeerslawaaï - RMW-2006; Periode: Alle perioden

Id	Omschrijving	Hoogte	Dag	Avond	Nacht	Lden
A072_B	Julianastraat 014 N	6,0	34,48	31,01	25,10	34,98
A072_C	Julianastraat 014 N	9,0	34,47	30,99	25,09	34,97
A073_A	Julianastraat 015 N	3,0	32,88	29,45	23,50	33,39
A073_B	Julianastraat 015 N	6,0	33,89	30,43	24,51	34,39
A073_C	Julianastraat 015 N	9,0	33,92	30,45	24,54	34,42
A074_A	Julianastraat 016 N	3,0	32,39	28,97	23,01	32,90
A074_B	Julianastraat 016 N	6,0	33,50	30,04	24,12	34,00
A074_C	Julianastraat 016 N	9,0	33,58	30,12	24,21	34,08
A002_A	AW de Landgraafstraat 001 O	3,0	35,94	32,48	26,55	36,44
A002_B	AW de Landgraafstraat 001 O	6,0	36,41	32,92	27,02	36,90
A002_C	AW de Landgraafstraat 001 O	9,0	36,46	32,96	27,07	36,95
A003_A	AW de Landgraafstraat 002 O	3,0	37,41	33,93	28,01	37,90
A003_B	AW de Landgraafstraat 002 O	6,0	37,62	34,12	28,23	38,11
A003_C	AW de Landgraafstraat 002 O	9,0	37,62	34,10	28,22	38,10
A004_A	AW de Landgraafstraat 003 O	3,0	39,25	35,76	29,85	39,74
A004_B	AW de Landgraafstraat 003 O	6,0	39,32	35,80	29,92	39,80
A004_C	AW de Landgraafstraat 003 O	9,0	39,25	35,72	29,85	39,73
A005_A	AW de Landgraafstraat 004 O	3,0	41,42	37,90	32,01	41,90
A005_B	AW de Landgraafstraat 004 O	6,0	41,38	37,83	31,97	41,85
A005_C	AW de Landgraafstraat 004 O	9,0	41,21	37,66	31,80	41,68
A006_A	AW de Landgraafstraat 005 O	3,0	44,27	40,71	34,85	44,74
A006_B	AW de Landgraafstraat 005 O	6,0	44,07	40,50	34,65	44,53
A006_C	AW de Landgraafstraat 005 O	9,0	43,73	40,15	34,32	44,19
A037_A	Prins Hendrikstraat 001 N	2,0	37,43	33,97	28,04	37,93
A037_B	Prins Hendrikstraat 001 N	5,0	38,39	34,89	29,00	38,88
A037_C	Prins Hendrikstraat 001 N	8,0	38,44	34,91	29,04	38,92
A037_D	Prins Hendrikstraat 001 N	11,0	38,40	34,87	29,01	38,88
A038_A	Prins Hendrikstraat 002 N	2,0	32,27	28,81	22,89	32,77
A038_B	Prins Hendrikstraat 002 N	5,0	33,38	29,86	24,00	33,87
A038_C	Prins Hendrikstraat 002 N	8,0	33,71	30,17	24,33	34,19
A038_D	Prins Hendrikstraat 002 N	11,0	34,08	30,51	24,69	34,55
A039_A	Prins Hendrikstraat 003 N	2,0	26,71	23,25	17,35	27,22
A039_B	Prins Hendrikstraat 003 N	5,0	28,46	24,91	19,09	28,94
A039_C	Prins Hendrikstraat 003 N	8,0	29,39	25,79	20,02	29,86
A039_D	Prins Hendrikstraat 003 N	11,0	30,65	27,01	21,27	31,11
A040_A	Prins Hendrikstraat 004 N	2,0	23,67	20,16	14,34	24,18
A040_B	Prins Hendrikstraat 004 N	5,0	25,69	22,09	16,34	26,17
A040_C	Prins Hendrikstraat 004 N	8,0	27,30	23,64	17,94	27,77
A040_D	Prins Hendrikstraat 004 N	11,0	29,21	25,51	19,84	29,66
A041_A	Prins Hendrikstraat 005 N	2,0	23,18	19,69	13,85	23,69
A041_B	Prins Hendrikstraat 005 N	5,0	25,23	21,64	15,89	25,72
A041_C	Prins Hendrikstraat 005 N	8,0	26,70	23,06	17,36	27,18
A041_D	Prins Hendrikstraat 005 N	11,0	28,33	24,66	18,97	28,79
A042_A	Prins Hendrikstraat 006 N	2,0	23,19	19,69	13,86	23,70
A042_B	Prins Hendrikstraat 006 N	5,0	25,24	21,66	15,90	25,73
A042_C	Prins Hendrikstraat 006 N	8,0	26,66	23,02	17,31	27,13
A042_D	Prins Hendrikstraat 006 N	11,0	28,18	24,51	18,82	28,64
A043_A	Prins Hendrikstraat 007 N	2,0	26,75	23,30	17,39	27,26
A043_B	Prins Hendrikstraat 007 N	5,0	28,67	25,15	19,31	29,16
A043_C	Prins Hendrikstraat 007 N	8,0	29,56	26,01	20,19	30,04
A043_D	Prins Hendrikstraat 007 N	11,0	30,36	26,77	20,99	30,84
A044_A	Prins Hendrikstraat 008 N	2,0	29,16	25,73	19,79	29,67
A044_B	Prins Hendrikstraat 008 N	5,0	31,01	27,52	21,64	31,51
A044_C	Prins Hendrikstraat 008 N	8,0	31,47	27,95	22,10	31,96
A044_D	Prins Hendrikstraat 008 N	11,0	31,90	28,35	22,52	32,38
A045_A	Prins Hendrikstraat 009 N	2,0	31,15	27,72	21,79	31,66
A045_B	Prins Hendrikstraat 009 N	5,0	32,84	29,36	23,46	33,34
A045_C	Prins Hendrikstraat 009 N	8,0	33,14	29,63	23,76	33,63
A045_D	Prins Hendrikstraat 009 N	11,0	33,40	29,87	24,02	33,89
A046_A	Prins Hendrikstraat 010 N	2,0	34,40	30,96	25,02	34,90

Alle getoonde dB-waarden zijn A-gewogen

Model: Oude Uitbreiding West BC01 Sliedrecht 2021 20110630 - Oude Uitbreiding West Sliedrecht 2011 BC01 - Oude Uitbreiding West Sliedrecht
Bijdrage van Groep Julianastraat 30km/u op alle ontvangerpunten
Rekenmethode Wegverkeerslawaaï - RMW-2006; Periode: Alle perioden

Id	Omschrijving	Hoogte	Dag	Avond	Nacht	Lden
A046_B	Prins Hendrikstraat 010 N	5,0	36,06	32,58	26,68	36,56
A046_C	Prins Hendrikstraat 010 N	8,0	36,19	32,70	26,81	36,68
A046_D	Prins Hendrikstraat 010 N	11,0	36,25	32,74	26,86	36,74
A047_A	Prins Hendrikstraat 011 N	2,0	35,08	31,65	25,70	35,59
A047_B	Prins Hendrikstraat 011 N	5,0	36,63	33,15	27,24	37,12
A047_C	Prins Hendrikstraat 011 N	8,0	36,71	33,21	27,32	37,20
A047_D	Prins Hendrikstraat 011 N	11,0	36,73	33,22	27,34	37,22
A048_A	Prins Hendrikstraat 012 N	2,0	35,30	31,87	25,92	35,81
A048_B	Prins Hendrikstraat 012 N	5,0	36,80	33,33	27,42	37,30
A048_C	Prins Hendrikstraat 012 N	8,0	36,87	33,37	27,48	37,36
A048_D	Prins Hendrikstraat 012 N	11,0	36,89	33,39	27,50	37,38
A184_A	Middenstraat 001 O	2,0	32,72	29,31	23,35	33,23
A184_B	Middenstraat 001 O	5,0	34,45	30,99	25,07	34,95
A184_C	Middenstraat 001 O	8,0	34,61	31,13	25,23	35,11
A184_D	Middenstraat 001 O	11,0	34,31	30,83	24,93	34,81
A185_A	Middenstraat 002 O	2,0	34,22	30,80	24,84	34,73
A185_B	Middenstraat 002 O	5,0	35,78	32,31	26,40	36,28
A185_C	Middenstraat 002 O	8,0	35,86	32,38	26,48	36,36
A185_D	Middenstraat 002 O	11,0	35,65	32,16	26,26	36,14
A186_A	Middenstraat 003 O	2,0	36,06	32,62	26,67	36,56
A186_B	Middenstraat 003 O	5,0	37,38	33,90	28,00	37,88
A186_C	Middenstraat 003 O	8,0	37,42	33,93	28,03	37,91
A186_D	Middenstraat 003 O	11,0	37,38	33,89	28,00	37,87
A187_A	Middenstraat 004 O	2,0	38,36	34,91	28,98	38,86
A187_B	Middenstraat 004 O	5,0	39,36	35,86	29,97	39,85
A187_C	Middenstraat 004 O	8,0	39,37	35,86	29,97	39,85
A187_D	Middenstraat 004 O	11,0	39,30	35,78	29,90	39,78
A188_A	Middenstraat 005 O	2,0	40,76	37,29	31,36	41,25
A188_B	Middenstraat 005 O	5,0	41,46	37,95	32,07	41,95
A188_C	Middenstraat 005 O	8,0	41,41	37,89	32,01	41,89
A188_D	Middenstraat 005 O	11,0	41,27	37,75	31,87	41,75
A189_A	Middenstraat 006 O	2,0	43,23	39,73	33,83	43,71
A189_B	Middenstraat 006 O	5,0	43,73	40,19	34,32	44,20
A189_C	Middenstraat 006 O	8,0	43,60	40,06	34,20	44,08
A189_D	Middenstraat 006 O	11,0	43,39	39,84	33,98	43,86
A190_A	Middenstraat 007 O	2,0	46,22	42,68	36,81	46,69
A190_B	Middenstraat 007 O	5,0	46,51	42,94	37,09	46,97
A190_C	Middenstraat 007 O	8,0	46,28	42,72	36,87	46,75
A190_D	Middenstraat 007 O	11,0	45,96	42,39	36,54	46,42
A057_A	Julianastraat 001 Z	3,0	27,79	24,33	18,41	28,29
A057_B	Julianastraat 001 Z	6,0	28,32	24,83	18,94	28,81
A057_C	Julianastraat 001 Z	9,0	28,42	24,91	19,04	28,91
A058_A	Julianastraat 002 Z	3,0	29,36	25,92	19,98	29,86
A058_B	Julianastraat 002 Z	6,0	30,05	26,57	20,67	30,55
A058_C	Julianastraat 002 Z	9,0	30,11	26,62	20,73	30,60
A059_A	Julianastraat 003 Z	3,0	27,99	24,55	18,61	28,49
A059_B	Julianastraat 003 Z	6,0	28,92	25,45	19,55	29,42
A059_C	Julianastraat 003 Z	9,0	29,04	25,54	19,66	29,53
A060_A	Julianastraat 004 Z	3,0	25,08	21,64	15,71	25,59
A060_B	Julianastraat 004 Z	6,0	26,28	22,79	16,91	26,78
A060_C	Julianastraat 004 Z	9,0	26,51	23,00	17,14	27,00
A061_A	Julianastraat 005 Z	3,0	24,32	20,89	14,95	24,83
A061_B	Julianastraat 005 Z	6,0	25,75	22,27	16,38	26,25
A061_C	Julianastraat 005 Z	9,0	26,15	22,65	16,79	26,65
A062_A	Julianastraat 006 Z	3,0	25,38	21,96	16,02	25,90
A062_B	Julianastraat 006 Z	6,0	26,92	23,45	17,55	27,42
A062_C	Julianastraat 006 Z	9,0	27,22	23,73	17,85	27,72
A063_A	Julianastraat 007 Z	3,0	25,20	21,78	15,83	25,71
A063_B	Julianastraat 007 Z	6,0	26,82	23,35	17,45	27,32
A063_C	Julianastraat 007 Z	9,0	27,06	23,57	17,69	27,56

Alle getoonde dB-waarden zijn A-gewogen

Model: Oude Uitbreiding West BC01 Sliedrecht 2021 20110630 - Oude Uitbreiding West Sliedrecht 2011 BC01 - Oude Uitbreiding West Sliedrecht
Bijdrage van Groep Julianastraat 30km/u op alle ontvangerpunten
Rekenmethode Wegverkeerslawaaï - RMW-2006; Periode: Alle perioden

Id	Omschrijving	Hoogte	Dag	Avond	Nacht	Lden
A064_A	Julianastraat 008 Z	3,0	25,17	21,75	15,80	25,68
A064_B	Julianastraat 008 Z	6,0	26,75	23,28	17,38	27,25
A064_C	Julianastraat 008 Z	9,0	26,93	23,45	17,56	27,43
A065_A	Julianastraat 009 Z	3,0	26,07	22,65	16,70	26,58
A065_B	Julianastraat 009 Z	6,0	27,61	24,15	18,24	28,11
A065_C	Julianastraat 009 Z	9,0	27,76	24,28	18,39	28,26
A066_A	Julianastraat 010 Z	3,0	26,00	22,58	16,63	26,51
A066_B	Julianastraat 010 Z	6,0	27,52	24,06	18,15	28,02
A066_C	Julianastraat 010 Z	9,0	27,66	24,19	18,29	28,16
A051_A	Prins Hendrikstraat 013 N	2,0	36,69	33,16	27,28	37,17
A051_B	Prins Hendrikstraat 013 N	5,0	38,23	34,67	28,81	38,70
A051_C	Prins Hendrikstraat 013 N	8,0	38,25	34,69	28,84	38,72
A051_D	Prins Hendrikstraat 013 N	11,0	38,23	34,66	28,82	38,70
A052_A	Prins Hendrikstraat 014 N	2,0	32,96	29,45	23,56	33,44
A052_B	Prins Hendrikstraat 014 N	5,0	34,69	31,15	25,29	35,17
A052_C	Prins Hendrikstraat 014 N	8,0	34,79	31,23	25,38	35,26
A052_D	Prins Hendrikstraat 014 N	11,0	34,86	31,30	25,47	35,34
A053_A	Prins Hendrikstraat 015 N	2,0	29,64	26,15	20,25	30,13
A053_B	Prins Hendrikstraat 015 N	5,0	31,53	28,00	22,13	32,01
A053_C	Prins Hendrikstraat 015 N	8,0	31,80	28,24	22,40	32,27
A053_D	Prins Hendrikstraat 015 N	11,0	32,06	28,50	22,68	32,54
A054_A	Prins Hendrikstraat 016 N	2,0	26,40	22,93	17,03	26,90
A054_B	Prins Hendrikstraat 016 N	5,0	28,20	24,68	18,82	28,69
A054_C	Prins Hendrikstraat 016 N	8,0	28,94	25,39	19,57	29,42
A054_D	Prins Hendrikstraat 016 N	11,0	29,55	25,96	20,17	30,02
A009_A	AW de Landgraafstraat 006 W app	3,0	51,30	47,72	41,88	51,76
A009_B	AW de Landgraafstraat 006 W app	6,0	50,73	47,15	41,31	51,19
A009_C	AW de Landgraafstraat 006 W app	9,0	49,93	46,35	40,51	50,39
A009_D	AW de Landgraafstraat 006 W app	12,0	49,18	45,59	39,76	49,64
A009_E	AW de Landgraafstraat 006 W app	15,0	48,56	44,98	39,14	49,02
A010_A	AW de Landgraafstraat 007 W app	3,0	47,48	43,96	38,08	47,96
A010_B	AW de Landgraafstraat 007 W app	6,0	47,45	43,90	38,04	47,92
A010_C	AW de Landgraafstraat 007 W app	9,0	47,12	43,58	37,72	47,60
A010_D	AW de Landgraafstraat 007 W app	12,0	46,74	43,19	37,33	47,21
A010_E	AW de Landgraafstraat 007 W app	15,0	46,37	42,82	36,96	46,84
A013_A	Havenstraat 002 Z app	3,0	47,48	43,97	38,08	47,96
A013_B	Havenstraat 002 Z app	6,0	47,46	43,93	38,05	47,94
A013_C	Havenstraat 002 Z app	9,0	47,18	43,64	37,78	47,66
A013_D	Havenstraat 002 Z app	12,0	46,83	43,29	37,43	47,31
A013_E	Havenstraat 002 Z app	15,0	46,47	42,93	37,06	46,94
A014_A	Havenstraat 003 Z app	3,0	46,71	43,22	37,31	47,20
A014_B	Havenstraat 003 Z app	6,0	46,70	43,18	37,30	47,18
A014_C	Havenstraat 003 Z app	9,0	46,48	42,95	37,08	46,96
A014_D	Havenstraat 003 Z app	12,0	46,19	42,66	36,79	46,67
A014_E	Havenstraat 003 Z app	15,0	45,85	42,32	36,45	46,33
A015_A	Havenstraat 004 Z app	3,0	44,82	41,33	35,42	45,31
A015_B	Havenstraat 004 Z app	6,0	44,88	41,37	35,48	45,36
A015_C	Havenstraat 004 Z app	9,0	44,71	41,18	35,31	45,19
A015_D	Havenstraat 004 Z app	12,0	44,47	40,94	35,07	44,95
A015_E	Havenstraat 004 Z app	15,0	44,36	40,84	34,96	44,84
A016_A	Havenstraat 005 Z app	3,0	39,71	36,24	30,32	40,20
A016_B	Havenstraat 005 Z app	6,0	40,08	36,57	30,68	40,56
A016_C	Havenstraat 005 Z app	9,0	40,06	36,54	30,66	40,54
A016_D	Havenstraat 005 Z app	12,0	40,07	36,55	30,68	40,55
A016_E	Havenstraat 005 Z app	15,0	40,62	37,10	31,23	41,10
A017_A	Havenstraat 006 Z app	3,0	36,53	33,07	27,15	37,03
A017_B	Havenstraat 006 Z app	6,0	37,22	33,73	27,84	37,71
A017_C	Havenstraat 006 Z app	9,0	37,35	33,85	27,96	37,84
A017_D	Havenstraat 006 Z app	12,0	37,60	34,08	28,22	38,09
A017_E	Havenstraat 006 Z app	15,0	38,73	35,22	29,34	39,22

Alle getoonde dB-waarden zijn A-gewogen

Model: Oude Uitbreiding West BC01 Sliedrecht 2021 20110630 - Oude Uitbreiding West Sliedrecht 2011 BC01 - Oude Uitbreiding West Sliedrecht
Bijdrage van Groep Julianastraat 30km/u op alle ontvangerpunten
Rekenmethode Wegverkeerslawaaï - RMW-2006; Periode: Alle perioden

Id	Omschrijving	Hoogte	Dag	Avond	Nacht	Lden
A018_A	Havenstraat 007 Z app	3,0	36,33	32,88	26,95	36,83
A018_B	Havenstraat 007 Z app	6,0	37,02	33,53	27,63	37,51
A018_C	Havenstraat 007 Z app	9,0	37,14	33,64	27,76	37,63
A018_D	Havenstraat 007 Z app	12,0	37,40	33,89	28,02	37,89
A018_E	Havenstraat 007 Z app	15,0	38,59	35,07	29,20	39,07
A019_A	Havenstraat 008 Z app	3,0	37,83	34,37	28,44	38,33
A019_B	Havenstraat 008 Z app	6,0	38,16	34,67	28,77	38,65
A019_C	Havenstraat 008 Z app	9,0	38,18	34,67	28,79	38,67
A019_D	Havenstraat 008 Z app	12,0	38,26	34,74	28,88	38,75
A019_E	Havenstraat 008 Z app	15,0	38,91	35,40	29,52	39,40
A020_A	Havenstraat 009 Z app	3,0	35,85	32,36	26,45	36,34
A020_B	Havenstraat 009 Z app	6,0	36,65	33,13	27,25	37,13
A020_C	Havenstraat 009 Z app	9,0	36,82	33,29	27,43	37,30
A020_D	Havenstraat 009 Z app	12,0	37,42	33,88	28,02	37,90
A020_E	Havenstraat 009 Z app	15,0	39,16	35,63	29,76	39,64
A077_A	Julianastraat 017 Z app	4,0	29,30	25,80	19,90	29,78
A077_B	Julianastraat 017 Z app	7,0	29,98	26,44	20,57	30,45
A077_C	Julianastraat 017 Z app	10,0	30,15	26,62	20,76	30,63
A077_D	Julianastraat 017 Z app	13,0	30,11	26,58	20,72	30,59
A078_A	Julianastraat 018 Z app	4,0	27,36	23,86	17,96	27,84
A078_B	Julianastraat 018 Z app	7,0	28,23	24,69	18,84	28,71
A078_C	Julianastraat 018 Z app	10,0	28,55	25,00	19,16	29,03
A078_D	Julianastraat 018 Z app	13,0	28,58	25,03	19,18	29,05
A079_A	Julianastraat 019 Z app	4,0	23,94	20,40	14,54	24,42
A079_B	Julianastraat 019 Z app	7,0	25,04	21,46	15,65	25,51
A079_C	Julianastraat 019 Z app	10,0	25,96	22,37	16,56	26,43
A079_D	Julianastraat 019 Z app	13,0	25,99	22,39	16,60	26,46
A080_A	Julianastraat 020 Z app	4,0	24,34	20,81	14,94	24,82
A080_B	Julianastraat 020 Z app	7,0	25,56	21,98	16,17	26,03
A080_C	Julianastraat 020 Z app	10,0	26,14	22,54	16,74	26,60
A080_D	Julianastraat 020 Z app	13,0	25,96	22,36	16,57	26,43
A081_A	Julianastraat 021 Z app	4,0	24,04	20,50	14,63	24,51
A081_B	Julianastraat 021 Z app	7,0	25,34	21,75	15,92	25,80
A081_C	Julianastraat 021 Z app	10,0	25,78	22,19	16,37	26,24
A081_D	Julianastraat 021 Z app	13,0	25,04	21,44	15,63	25,50
A082_A	Julianastraat 022 Z app	4,0	23,40	19,86	14,00	23,88
A082_B	Julianastraat 022 Z app	7,0	24,69	21,12	15,29	25,16
A082_C	Julianastraat 022 Z app	10,0	25,29	21,71	15,88	25,75
A082_D	Julianastraat 022 Z app	13,0	23,56	19,96	14,16	24,02
A083_A	Julianastraat 023 Z app	4,0	18,37	14,85	8,99	18,86
A083_B	Julianastraat 023 Z app	7,0	19,69	16,12	10,31	20,17
A083_C	Julianastraat 023 Z app	10,0	21,05	17,45	11,66	21,52
A083_D	Julianastraat 023 Z app	13,0	16,57	12,84	7,19	17,01
A198_A	Zuiderstraat 001 W app	4,0	22,50	18,99	13,15	23,00
A198_B	Zuiderstraat 001 W app	7,0	23,83	20,26	14,48	24,32
A198_C	Zuiderstraat 001 W app	10,0	24,89	21,28	15,53	25,37
A198_D	Zuiderstraat 001 W app	13,0	25,06	21,39	15,70	25,52
A199_A	Zuiderstraat 002 O app	4,0	22,16	18,66	12,80	22,66
A199_B	Zuiderstraat 002 O app	7,0	23,34	19,81	13,98	23,83
A199_C	Zuiderstraat 002 O app	10,0	25,07	21,47	15,70	25,54
A199_D	Zuiderstraat 002 O app	13,0	25,66	22,00	16,30	26,13
A023_A	Havenstraat 010 Z	3,0	39,32	35,78	29,91	39,79
A023_B	Havenstraat 010 Z	6,0	39,67	36,12	30,26	40,14
A023_C	Havenstraat 010 Z	9,0	39,66	36,10	30,25	40,13
A023_D	Havenstraat 010 Z	12,0	39,60	36,03	30,19	40,07
A024_A	Havenstraat 011 Z	3,0	37,48	33,99	28,09	37,97
A024_B	Havenstraat 011 Z	6,0	38,10	34,58	28,70	38,58
A024_C	Havenstraat 011 Z	9,0	38,15	34,62	28,75	38,63
A024_D	Havenstraat 011 Z	12,0	38,11	34,57	28,71	38,59
A025_A	Havenstraat 012 Z	3,0	35,41	31,93	26,02	35,90

Alle getoonde dB-waarden zijn A-gewogen

Model: Oude Uitbreiding West BC01 Sliedrecht 2021 20110630 - Oude Uitbreiding West Sliedrecht 2011 BC01 - Oude Uitbreiding West Sliedrecht
Bijdrage van Groep Julianastraat 30km/u op alle ontvangerpunten
Rekenmethode Wegverkeerslawaaï - RMW-2006; Periode: Alle perioden

Id	Omschrijving	Hoogte	Dag	Avond	Nacht	Lden
A025_B	Havenstraat 012 Z	6,0	36,36	32,85	26,97	36,85
A025_C	Havenstraat 012 Z	9,0	36,49	32,97	27,10	36,97
A025_D	Havenstraat 012 Z	12,0	36,52	32,99	27,12	37,00
A026_A	Havenstraat 013 Z	3,0	32,36	28,90	22,98	32,86
A026_B	Havenstraat 013 Z	6,0	33,56	30,06	24,17	34,05
A026_C	Havenstraat 013 Z	9,0	33,80	30,28	24,42	34,29
A026_D	Havenstraat 013 Z	12,0	33,94	30,42	24,56	34,43
A027_A	Havenstraat 014 Z	3,0	31,32	27,87	21,94	31,82
A027_B	Havenstraat 014 Z	6,0	32,78	29,29	23,41	33,28
A027_C	Havenstraat 014 Z	9,0	33,09	29,59	23,71	33,58
A027_D	Havenstraat 014 Z	12,0	33,28	29,77	23,90	33,77
A028_A	Havenstraat 015 Z	3,0	29,98	26,55	20,60	30,49
A028_B	Havenstraat 015 Z	6,0	31,49	28,02	22,12	31,99
A028_C	Havenstraat 015 Z	9,0	31,88	28,38	22,50	32,37
A028_D	Havenstraat 015 Z	12,0	32,15	28,64	22,77	32,64
A029_A	Havenstraat 016 Z	3,0	30,82	27,40	21,45	31,33
A029_B	Havenstraat 016 Z	6,0	32,19	28,73	22,82	32,69
A029_C	Havenstraat 016 Z	9,0	32,47	28,99	23,09	32,97
A029_D	Havenstraat 016 Z	12,0	32,72	29,23	23,35	33,22
A030_A	Havenstraat 017 Z	3,0	32,06	28,64	22,69	32,57
A030_B	Havenstraat 017 Z	6,0	33,36	29,89	23,98	33,86
A030_C	Havenstraat 017 Z	9,0	33,57	30,09	24,20	34,07
A030_D	Havenstraat 017 Z	12,0	33,73	30,24	24,36	34,23
A031_A	Havenstraat 018 Z	3,0	33,45	30,03	24,08	33,96
A031_B	Havenstraat 018 Z	6,0	34,68	31,22	25,31	35,18
A031_C	Havenstraat 018 Z	9,0	34,82	31,34	25,44	35,32
A031_D	Havenstraat 018 Z	12,0	34,91	31,44	25,54	35,41
A032_A	Havenstraat 019 Z	3,0	34,81	31,39	25,43	35,32
A032_B	Havenstraat 019 Z	6,0	35,99	32,53	26,61	36,49
A032_C	Havenstraat 019 Z	9,0	36,07	32,60	26,69	36,57
A032_D	Havenstraat 019 Z	12,0	36,13	32,64	26,75	36,62
A033_A	Havenstraat 020 Z	3,0	35,28	31,86	25,91	35,79
A033_B	Havenstraat 020 Z	6,0	36,43	32,96	27,05	36,93
A033_C	Havenstraat 020 Z	9,0	36,49	33,02	27,11	36,99
A033_D	Havenstraat 020 Z	12,0	36,54	33,06	27,16	37,04
A034_A	Havenstraat 021 Z	3,0	26,02	22,58	16,65	26,53
A034_B	Havenstraat 021 Z	6,0	27,22	23,72	17,85	27,72
A034_C	Havenstraat 021 Z	9,0	28,35	24,83	18,98	28,84
A034_D	Havenstraat 021 Z	12,0	29,38	25,83	20,01	29,86
A201_A	Zuiderstraat 003 O	3,0	50,37	46,80	40,95	50,83
A201_B	Zuiderstraat 003 O	6,0	49,94	46,36	40,52	50,40
A201_C	Zuiderstraat 003 O	9,0	49,26	45,68	39,84	49,72
A201_D	Zuiderstraat 003 O	12,0	48,55	44,97	39,13	49,01
A202_A	Zuiderstraat 004 O	3,0	47,35	43,82	37,94	47,83
A202_B	Zuiderstraat 004 O	6,0	47,21	43,65	37,80	47,68
A202_C	Zuiderstraat 004 O	9,0	46,84	43,28	37,43	47,31
A202_D	Zuiderstraat 004 O	12,0	46,36	42,80	36,95	46,83
A203_A	Zuiderstraat 005 O	3,0	44,94	41,44	35,54	45,42
A203_B	Zuiderstraat 005 O	6,0	44,92	41,40	35,52	45,40
A203_C	Zuiderstraat 005 O	9,0	44,71	41,18	35,31	45,19
A203_D	Zuiderstraat 005 O	12,0	44,39	40,85	34,99	44,87
A204_A	Zuiderstraat 006 O	3,0	42,79	39,31	33,40	43,28
A204_B	Zuiderstraat 006 O	6,0	42,93	39,42	33,53	43,41
A204_C	Zuiderstraat 006 O	9,0	42,79	39,28	33,40	43,28
A204_D	Zuiderstraat 006 O	12,0	42,57	39,05	33,17	43,05
A205_A	Zuiderstraat 007 O	3,0	41,06	37,60	31,67	41,56
A205_B	Zuiderstraat 007 O	6,0	41,34	37,84	31,95	41,83
A205_C	Zuiderstraat 007 O	9,0	41,26	37,76	31,87	41,75
A205_D	Zuiderstraat 007 O	12,0	41,10	37,59	31,70	41,58
A206_A	Zuiderstraat 008 O	3,0	39,01	35,56	29,62	39,51

Alle getoonde dB-waarden zijn A-gewogen

Model: Oude Uitbreiding West BC01 Sliedrecht 2021 20110630 - Oude Uitbreiding West Sliedrecht 2011 BC01 - Oude Uitbreiding West Sliedrecht
Bijdrage van Groep Julianastraat 30km/u op alle ontvangerpunten
Rekenmethode Wegverkeerslawaaï - RMW-2006; Periode: Alle perioden

Id	Omschrijving	Hoogte	Dag	Avond	Nacht	Lden
A206_B	Zuiderstraat 008 O	6,0	39,44	35,96	30,05	39,93
A206_C	Zuiderstraat 008 O	9,0	39,38	35,89	29,99	39,87
A206_D	Zuiderstraat 008 O	12,0	39,27	35,78	29,88	39,76
A207_A	Zuiderstraat 009 O	3,0	37,26	33,83	27,88	37,77
A207_B	Zuiderstraat 009 O	6,0	38,02	34,55	28,64	38,52
A207_C	Zuiderstraat 009 O	9,0	38,00	34,53	28,62	38,50
A207_D	Zuiderstraat 009 O	12,0	37,94	34,46	28,55	38,43
A087_A	Julianastraat 026 Z bebo	3,0	29,03	25,55	19,64	29,52
A087_B	Julianastraat 026 Z bebo	6,0	30,28	26,77	20,88	30,76
A087_C	Julianastraat 026 Z bebo	9,0	30,35	26,84	20,96	30,84
A087_D	Julianastraat 026 Z bebo	12,0	30,54	27,02	21,15	31,02
A088_A	Julianastraat 027 Z bebo	3,0	28,95	25,50	19,56	29,45
A088_B	Julianastraat 027 Z bebo	6,0	30,29	26,81	20,91	30,79
A088_C	Julianastraat 027 Z bebo	9,0	30,36	26,87	20,98	30,85
A088_D	Julianastraat 027 Z bebo	12,0	30,46	26,96	21,07	30,95
A089_A	Julianastraat 028 Z bebo	3,0	27,20	23,76	17,82	27,70
A089_B	Julianastraat 028 Z bebo	6,0	28,67	25,19	19,28	29,16
A089_C	Julianastraat 028 Z bebo	9,0	28,78	25,29	19,40	29,27
A089_D	Julianastraat 028 Z bebo	12,0	28,92	25,42	19,54	29,41
A090_A	Julianastraat 029 Z bebo	3,0	27,11	23,68	17,73	27,62
A090_B	Julianastraat 029 Z bebo	6,0	28,60	25,12	19,22	29,10
A090_C	Julianastraat 029 Z bebo	9,0	28,90	25,43	19,53	29,40
A090_D	Julianastraat 029 Z bebo	12,0	29,02	25,55	19,64	29,52
A091_A	Julianastraat 030 Z bebo	3,0	26,22	22,80	16,84	26,73
A091_B	Julianastraat 030 Z bebo	6,0	27,74	24,28	18,36	28,24
A091_C	Julianastraat 030 Z bebo	9,0	28,08	24,60	18,71	28,58
A091_D	Julianastraat 030 Z bebo	12,0	28,19	24,71	18,82	28,69
A092_A	Julianastraat 031 Z bebo	3,0	26,34	22,93	16,97	26,85
A092_B	Julianastraat 031 Z bebo	6,0	27,73	24,28	18,36	28,24
A092_C	Julianastraat 031 Z bebo	9,0	28,29	24,83	18,92	28,79
A092_D	Julianastraat 031 Z bebo	12,0	28,45	24,99	19,08	28,95
A093_A	Julianastraat 032 Z bebo	3,0	26,09	22,69	16,72	26,61
A093_B	Julianastraat 032 Z bebo	6,0	27,44	23,99	18,07	27,95
A093_C	Julianastraat 032 Z bebo	9,0	28,12	24,66	18,75	28,62
A093_D	Julianastraat 032 Z bebo	12,0	28,31	24,84	18,94	28,81
A094_A	Julianastraat 033 Z bebo	3,0	26,01	22,61	16,64	26,53
A094_B	Julianastraat 033 Z bebo	6,0	27,32	23,88	17,95	27,83
A094_C	Julianastraat 033 Z bebo	9,0	28,07	24,62	18,70	28,58
A094_D	Julianastraat 033 Z bebo	12,0	28,34	24,87	18,97	28,84
A095_A	Julianastraat 034 Z bebo	3,0	26,16	22,76	16,79	26,68
A095_B	Julianastraat 034 Z bebo	6,0	27,50	24,06	18,13	28,01
A095_C	Julianastraat 034 Z bebo	9,0	28,26	24,80	18,89	28,76
A095_D	Julianastraat 034 Z bebo	12,0	28,45	24,99	19,08	28,95
198_A	Zuiderstraat 001 O app	4,0	43,30	39,68	33,87	43,75
198_B	Zuiderstraat 001 O app	7,0	43,42	39,80	33,99	43,87
198_C	Zuiderstraat 001 O app	10,0	43,31	39,69	33,88	43,76
198_D	Zuiderstraat 001 O app	13,0	42,63	39,00	33,20	43,08

Alle getoonde dB-waarden zijn A-gewogen

Model: Oude Uitbreiding West BC01 Sliedrecht 2021 20110630 - Oude Uitbreiding West Sliedrecht 2011 BC01 - Oude Uitbreiding West Sliedrecht
Bijdrage van Groep Middenstraat 30 km/u op alle ontvangerpunten
Rekenmethode Wegverkeerslawaaï - RMW-2006; Periode: Alle perioden

Id	Omschrijving	Hoogte	Dag	Avond	Nacht	Lden
001_A	AW de Landgraafstraat 001 N	3,0	20,36	16,83	10,96	20,84
001_B	AW de Landgraafstraat 001 N	6,0	21,19	17,64	11,78	21,66
001_C	AW de Landgraafstraat 001 N	9,0	21,82	18,27	12,42	22,29
002_A	AW de Landgraafstraat 001 W	3,0	6,25	2,80	-3,11	6,76
002_B	AW de Landgraafstraat 001 W	6,0	6,79	3,30	-2,58	7,29
002_C	AW de Landgraafstraat 001 W	9,0	--	--	--	--
003_A	AW de Landgraafstraat 002 W	3,0	0,98	-2,55	-8,36	1,48
003_B	AW de Landgraafstraat 002 W	6,0	2,82	-0,82	-6,54	3,29
003_C	AW de Landgraafstraat 002 W	9,0	-13,33	-16,90	-22,68	-12,84
004_A	AW de Landgraafstraat 003 W	3,0	1,25	-2,31	-8,10	1,74
004_B	AW de Landgraafstraat 003 W	6,0	3,31	-0,36	-6,06	3,77
004_C	AW de Landgraafstraat 003 W	9,0	-13,35	-16,92	-22,70	-12,86
005_A	AW de Landgraafstraat 004 W	3,0	13,99	10,38	4,56	14,44
005_B	AW de Landgraafstraat 004 W	6,0	14,95	11,33	5,52	15,40
005_C	AW de Landgraafstraat 004 W	9,0	--	--	--	--
006_A	AW de Landgraafstraat 005 W	3,0	-3,92	-7,40	-13,25	-3,41
006_B	AW de Landgraafstraat 005 W	6,0	-2,70	-6,28	-12,04	-2,21
006_C	AW de Landgraafstraat 005 W	9,0	--	--	--	--
007_A	AW de Landgraafstraat 005 Z	3,0	23,60	20,01	14,18	24,06
007_B	AW de Landgraafstraat 005 Z	6,0	24,78	21,17	15,35	25,23
007_C	AW de Landgraafstraat 005 Z	9,0	25,72	22,11	16,29	26,17
Z009_A	AW de Landgraafstraat 006 N app	3,0	19,32	15,73	9,90	19,78
Z009_B	AW de Landgraafstraat 006 N app	6,0	20,57	16,96	11,15	21,03
Z009_C	AW de Landgraafstraat 006 N app	9,0	21,37	17,75	11,94	21,82
Z009_D	AW de Landgraafstraat 006 N app	12,0	21,42	17,81	12,00	21,88
Z009_E	AW de Landgraafstraat 006 N app	15,0	21,37	17,75	11,94	21,82
009_A	AW de Landgraafstraat 006 W app	3,0	--	--	--	--
009_B	AW de Landgraafstraat 006 W app	6,0	--	--	--	--
009_C	AW de Landgraafstraat 006 W app	9,0	--	--	--	--
009_D	AW de Landgraafstraat 006 W app	12,0	--	--	--	--
009_E	AW de Landgraafstraat 006 W app	15,0	--	--	--	--
010_A	AW de Landgraafstraat 007 W app	3,0	--	--	--	--
010_B	AW de Landgraafstraat 007 W app	6,0	--	--	--	--
010_C	AW de Landgraafstraat 007 W app	9,0	--	--	--	--
010_D	AW de Landgraafstraat 007 W app	12,0	--	--	--	--
010_E	AW de Landgraafstraat 007 W app	15,0	--	--	--	--
Z012_A	Havenstraat 001 W app	3,0	-15,90	-19,36	-25,23	-15,38
Z012_B	Havenstraat 001 W app	6,0	-15,62	-19,21	-24,96	-15,13
Z012_C	Havenstraat 001 W app	9,0	-14,70	-18,31	-24,04	-14,22
Z012_D	Havenstraat 001 W app	12,0	--	--	--	--
Z012_E	Havenstraat 001 W app	15,0	--	--	--	--
012_A	Havenstraat 001 Z app	3,0	21,26	17,63	11,83	21,71
012_B	Havenstraat 001 Z app	6,0	22,71	19,09	13,28	23,16
012_C	Havenstraat 001 Z app	9,0	22,86	19,24	13,43	23,31
012_D	Havenstraat 001 Z app	12,0	22,81	19,19	13,38	23,26
012_E	Havenstraat 001 Z app	15,0	22,75	19,12	13,31	23,19
013_A	Havenstraat 002 Z app	3,0	23,04	19,42	13,61	23,49
013_B	Havenstraat 002 Z app	6,0	24,42	20,80	14,99	24,87
013_C	Havenstraat 002 Z app	9,0	24,41	20,79	14,98	24,86
013_D	Havenstraat 002 Z app	12,0	24,34	20,72	14,91	24,79
013_E	Havenstraat 002 Z app	15,0	24,26	20,64	14,83	24,71
014_A	Havenstraat 003 Z app	3,0	23,89	20,27	14,46	24,34
014_B	Havenstraat 003 Z app	6,0	25,02	21,40	15,59	25,47
014_C	Havenstraat 003 Z app	9,0	24,96	21,34	15,53	25,41
014_D	Havenstraat 003 Z app	12,0	24,88	21,26	15,45	25,33
014_E	Havenstraat 003 Z app	15,0	24,78	21,16	15,35	25,23
015_A	Havenstraat 004 Z app	3,0	25,71	22,09	16,28	26,16
015_B	Havenstraat 004 Z app	6,0	26,48	22,86	17,05	26,93
015_C	Havenstraat 004 Z app	9,0	26,40	22,79	16,97	26,85
015_D	Havenstraat 004 Z app	12,0	26,29	22,68	16,86	26,74

Alle getoonde dB-waarden zijn A-gewogen

Model: Oude Uitbreiding West BC01 Sliedrecht 2021 20110630 - Oude Uitbreiding West Sliedrecht 2011 BC01 - Oude Uitbreiding West Sliedrecht
Bijdrage van Groep Middenstraat 30 km/u op alle ontvangerpunten
Rekenmethode Wegverkeerslawaai - RMW-2006; Periode: Alle perioden

Id	Omschrijving	Hoogte	Dag	Avond	Nacht	Lden
015_E	Havenstraat 004 Z app	15,0	26,16	22,54	16,73	26,61
016_A	Havenstraat 005 Z app	3,0	27,72	24,11	18,29	28,17
016_B	Havenstraat 005 Z app	6,0	27,96	24,34	18,53	28,41
016_C	Havenstraat 005 Z app	9,0	27,85	24,24	18,42	28,30
016_D	Havenstraat 005 Z app	12,0	27,70	24,09	18,27	28,15
016_E	Havenstraat 005 Z app	15,0	27,52	23,90	18,09	27,97
017_A	Havenstraat 006 Z app	3,0	29,80	26,18	20,37	30,25
017_B	Havenstraat 006 Z app	6,0	29,77	26,15	20,34	30,22
017_C	Havenstraat 006 Z app	9,0	29,62	26,00	20,19	30,07
017_D	Havenstraat 006 Z app	12,0	29,41	25,79	19,98	29,86
017_E	Havenstraat 006 Z app	15,0	29,15	25,54	19,72	29,60
018_A	Havenstraat 007 Z app	3,0	31,92	28,30	22,49	32,37
018_B	Havenstraat 007 Z app	6,0	31,78	28,16	22,35	32,23
018_C	Havenstraat 007 Z app	9,0	31,53	27,92	22,11	31,99
018_D	Havenstraat 007 Z app	12,0	31,21	27,59	21,78	31,66
018_E	Havenstraat 007 Z app	15,0	30,81	27,20	21,39	31,27
019_A	Havenstraat 008 Z app	3,0	34,56	30,95	25,13	35,01
019_B	Havenstraat 008 Z app	6,0	34,29	30,68	24,86	34,74
019_C	Havenstraat 008 Z app	9,0	33,84	30,22	24,41	34,29
019_D	Havenstraat 008 Z app	12,0	33,26	29,65	23,83	33,71
019_E	Havenstraat 008 Z app	15,0	32,61	29,00	23,18	33,06
020_A	Havenstraat 009 Z app	3,0	38,72	35,11	29,29	39,17
020_B	Havenstraat 009 Z app	6,0	38,03	34,42	28,60	38,48
020_C	Havenstraat 009 Z app	9,0	37,02	33,41	27,59	37,47
020_D	Havenstraat 009 Z app	12,0	35,90	32,29	26,47	36,35
020_E	Havenstraat 009 Z app	15,0	34,78	31,17	25,35	35,23
Z020_A	Havenstraat 009 O app	3,0	47,95	44,34	38,52	48,40
Z020_B	Havenstraat 009 O app	6,0	46,75	43,14	37,32	47,20
Z020_C	Havenstraat 009 O app	9,0	45,44	41,83	36,02	45,90
Z020_D	Havenstraat 009 O app	12,0	44,25	40,64	34,83	44,71
Z020_E	Havenstraat 009 O app	15,0	43,21	39,60	33,78	43,66
Z023_A	Havenstraat 010 W	3,0	48,48	44,87	39,05	48,93
Z023_B	Havenstraat 010 W	6,0	47,07	43,46	37,64	47,52
Z023_C	Havenstraat 010 W	9,0	45,67	42,06	36,24	46,12
Z023_D	Havenstraat 010 W	12,0	44,45	40,84	35,02	44,90
023_A	Havenstraat 010 Z	3,0	39,55	35,94	30,12	40,00
023_B	Havenstraat 010 Z	6,0	38,41	34,80	28,98	38,86
023_C	Havenstraat 010 Z	9,0	36,90	33,29	27,47	37,35
023_D	Havenstraat 010 Z	12,0	35,36	31,75	25,93	35,81
024_A	Havenstraat 011 Z	3,0	35,34	31,72	25,91	35,79
024_B	Havenstraat 011 Z	6,0	34,86	31,25	25,43	35,31
024_C	Havenstraat 011 Z	9,0	34,12	30,51	24,69	34,57
024_D	Havenstraat 011 Z	12,0	33,24	29,63	23,81	33,69
025_A	Havenstraat 012 Z	3,0	32,06	28,45	22,63	32,51
025_B	Havenstraat 012 Z	6,0	31,81	28,20	22,38	32,26
025_C	Havenstraat 012 Z	9,0	31,39	27,78	21,96	31,84
025_D	Havenstraat 012 Z	12,0	30,85	27,24	21,43	31,31
026_A	Havenstraat 013 Z	3,0	29,67	26,06	20,24	30,12
026_B	Havenstraat 013 Z	6,0	29,52	25,90	20,09	29,97
026_C	Havenstraat 013 Z	9,0	29,25	25,64	19,82	29,70
026_D	Havenstraat 013 Z	12,0	28,90	25,29	19,47	29,35
027_A	Havenstraat 014 Z	3,0	27,96	24,34	18,53	28,41
027_B	Havenstraat 014 Z	6,0	27,85	24,24	18,42	28,30
027_C	Havenstraat 014 Z	9,0	27,67	24,06	18,24	28,12
027_D	Havenstraat 014 Z	12,0	27,43	23,82	18,00	27,88
028_A	Havenstraat 015 Z	3,0	26,23	22,61	16,80	26,68
028_B	Havenstraat 015 Z	6,0	26,15	22,54	16,72	26,60
028_C	Havenstraat 015 Z	9,0	26,02	22,41	16,59	26,47
028_D	Havenstraat 015 Z	12,0	25,84	22,23	16,41	26,29

Alle getoonde dB-waarden zijn A-gewogen

Model: Oude Uitbreiding West BC01 Sliedrecht 2021 20110630 - Oude Uitbreiding West Sliedrecht 2011 BC01 - Oude Uitbreiding West Sliedrecht
Bijdrage van Groep Middenstraat 30 km/u op alle ontvangerpunten
Rekenmethode Wegverkeerslawaaï - RMW-2006; Periode: Alle perioden

Id	Omschrijving	Hoogte	Dag	Avond	Nacht	Lden
029_A	Havenstraat 016 Z	3,0	25,11	21,50	15,68	25,56
029_B	Havenstraat 016 Z	6,0	25,48	21,86	16,05	25,93
029_C	Havenstraat 016 Z	9,0	25,38	21,77	15,95	25,83
029_D	Havenstraat 016 Z	12,0	25,25	21,63	15,82	25,70
030_A	Havenstraat 017 Z	3,0	22,95	19,33	13,52	23,40
030_B	Havenstraat 017 Z	6,0	23,68	20,07	14,25	24,13
030_C	Havenstraat 017 Z	9,0	23,61	19,99	14,18	24,06
030_D	Havenstraat 017 Z	12,0	23,50	19,88	14,07	23,95
031_A	Havenstraat 018 Z	3,0	22,14	18,52	12,71	22,59
031_B	Havenstraat 018 Z	6,0	23,17	19,55	13,74	23,62
031_C	Havenstraat 018 Z	9,0	23,11	19,49	13,68	23,56
031_D	Havenstraat 018 Z	12,0	23,03	19,41	13,60	23,48
032_A	Havenstraat 019 Z	3,0	21,44	17,82	12,00	21,89
032_B	Havenstraat 019 Z	6,0	22,71	19,09	13,27	23,16
032_C	Havenstraat 019 Z	9,0	22,66	19,04	13,22	23,11
032_D	Havenstraat 019 Z	12,0	22,59	18,97	13,15	23,04
033_A	Havenstraat 020 Z	3,0	19,06	15,44	9,63	19,51
033_B	Havenstraat 020 Z	6,0	20,53	16,91	11,10	20,98
033_C	Havenstraat 020 Z	9,0	20,49	16,87	11,06	20,94
033_D	Havenstraat 020 Z	12,0	20,43	16,81	11,00	20,88
034_A	Havenstraat 021 Z	3,0	18,32	14,70	8,89	18,77
034_B	Havenstraat 021 Z	6,0	19,74	16,11	10,30	20,18
034_C	Havenstraat 021 Z	9,0	19,97	16,35	10,54	20,42
034_D	Havenstraat 021 Z	12,0	19,93	16,30	10,49	20,37
Z034_A	Havenstraat 021 O	3,0	5,38	1,95	-3,96	5,90
Z034_B	Havenstraat 021 O	6,0	6,18	2,68	-3,17	6,68
Z034_C	Havenstraat 021 O	9,0	4,51	1,02	-4,85	5,01
Z034_D	Havenstraat 021 O	12,0	0,64	-2,94	-8,71	1,13
Z037_A	Prins Hendrikstraat 001 W	2,0	7,48	4,06	-1,86	8,00
Z037_B	Prins Hendrikstraat 001 W	5,0	8,69	5,18	-0,67	9,19
Z037_C	Prins Hendrikstraat 001 W	8,0	10,45	6,87	1,08	10,93
Z037_D	Prins Hendrikstraat 001 W	11,0	6,76	3,11	-2,60	7,23
037_A	Prins Hendrikstraat 001 N	2,0	23,45	19,89	14,04	23,92
037_B	Prins Hendrikstraat 001 N	5,0	24,47	20,90	15,06	24,94
037_C	Prins Hendrikstraat 001 N	8,0	25,51	21,94	16,10	25,98
037_D	Prins Hendrikstraat 001 N	11,0	25,89	22,31	16,47	26,35
038_A	Prins Hendrikstraat 002 N	2,0	24,09	20,53	14,68	24,56
038_B	Prins Hendrikstraat 002 N	5,0	25,19	21,61	15,77	25,65
038_C	Prins Hendrikstraat 002 N	8,0	26,29	22,71	16,87	26,75
038_D	Prins Hendrikstraat 002 N	11,0	26,50	22,92	17,08	26,96
039_A	Prins Hendrikstraat 003 N	2,0	24,46	20,90	15,04	24,93
039_B	Prins Hendrikstraat 003 N	5,0	25,65	22,08	16,23	26,11
039_C	Prins Hendrikstraat 003 N	8,0	26,76	23,18	17,34	27,22
039_D	Prins Hendrikstraat 003 N	11,0	26,84	23,26	17,42	27,30
040_A	Prins Hendrikstraat 004 N	2,0	24,92	21,36	15,51	25,39
040_B	Prins Hendrikstraat 004 N	5,0	26,20	22,62	16,78	26,66
040_C	Prins Hendrikstraat 004 N	8,0	27,24	23,66	17,82	27,70
040_D	Prins Hendrikstraat 004 N	11,0	27,25	23,67	17,83	27,71
041_A	Prins Hendrikstraat 005 N	2,0	25,25	21,70	15,84	25,72
041_B	Prins Hendrikstraat 005 N	5,0	26,64	23,07	17,22	27,10
041_C	Prins Hendrikstraat 005 N	8,0	27,56	23,98	18,14	28,02
041_D	Prins Hendrikstraat 005 N	11,0	27,52	23,95	18,11	27,99
042_A	Prins Hendrikstraat 006 N	2,0	25,72	22,17	16,31	26,19
042_B	Prins Hendrikstraat 006 N	5,0	27,21	23,64	17,80	27,68
042_C	Prins Hendrikstraat 006 N	8,0	27,95	24,37	18,53	28,41
042_D	Prins Hendrikstraat 006 N	11,0	27,92	24,34	18,50	28,38
043_A	Prins Hendrikstraat 007 N	2,0	26,55	22,99	17,13	27,02
043_B	Prins Hendrikstraat 007 N	5,0	28,16	24,58	18,74	28,62
043_C	Prins Hendrikstraat 007 N	8,0	28,68	25,11	19,27	29,15
043_D	Prins Hendrikstraat 007 N	11,0	28,64	25,06	19,22	29,10

Alle getoonde dB-waarden zijn A-gewogen

Model: Oude Uitbreiding West BC01 Sliedrecht 2021 20110630 - Oude Uitbreiding West Sliedrecht 2011 BC01 - Oude Uitbreiding West Sliedrecht
Bijdrage van Groep Middenstraat 30 km/u op alle ontvangerpunten
Rekenmethode Wegverkeerslawaaï - RMW-2006; Periode: Alle perioden

Id	Omschrijving	Hoogte	Dag	Avond	Nacht	Lden
044_A	Prins Hendrikstraat 008 N	2,0	27,41	23,85	17,99	27,88
044_B	Prins Hendrikstraat 008 N	5,0	29,12	25,54	19,70	29,58
044_C	Prins Hendrikstraat 008 N	8,0	29,41	25,84	20,00	29,88
044_D	Prins Hendrikstraat 008 N	11,0	29,37	25,79	19,96	29,83
045_A	Prins Hendrikstraat 009 N	2,0	28,09	24,53	18,67	28,56
045_B	Prins Hendrikstraat 009 N	5,0	29,79	26,21	20,37	30,25
045_C	Prins Hendrikstraat 009 N	8,0	29,93	26,35	20,51	30,39
045_D	Prins Hendrikstraat 009 N	11,0	29,87	26,30	20,46	30,34
046_A	Prins Hendrikstraat 010 N	2,0	28,92	25,37	19,51	29,39
046_B	Prins Hendrikstraat 010 N	5,0	30,52	26,94	21,10	30,98
046_C	Prins Hendrikstraat 010 N	8,0	30,57	27,00	21,16	31,04
046_D	Prins Hendrikstraat 010 N	11,0	30,51	26,93	21,09	30,97
047_A	Prins Hendrikstraat 011 N	2,0	30,12	26,57	20,71	30,59
047_B	Prins Hendrikstraat 011 N	5,0	31,53	27,96	22,12	32,00
047_C	Prins Hendrikstraat 011 N	8,0	31,53	27,95	22,11	31,99
047_D	Prins Hendrikstraat 011 N	11,0	31,44	27,87	22,02	31,90
048_A	Prins Hendrikstraat 012 N	2,0	31,59	28,03	22,18	32,06
048_B	Prins Hendrikstraat 012 N	5,0	32,71	29,14	23,30	33,18
048_C	Prins Hendrikstraat 012 N	8,0	32,66	29,08	23,24	33,12
048_D	Prins Hendrikstraat 012 N	11,0	32,53	28,95	23,11	32,99
Z048_A	Prins Hendrikstraat 012 O	2,0	32,38	28,89	22,98	32,87
Z048_B	Prins Hendrikstraat 012 O	5,0	33,35	29,82	23,94	33,83
Z048_C	Prins Hendrikstraat 012 O	8,0	33,30	29,76	23,90	33,78
Z048_D	Prins Hendrikstraat 012 O	11,0	33,18	29,63	23,77	33,65
Z051_A	Prins Hendrikstraat 013 W	2,0	47,39	43,80	37,97	47,85
Z051_B	Prins Hendrikstraat 013 W	5,0	46,82	43,23	37,40	47,28
Z051_C	Prins Hendrikstraat 013 W	8,0	45,87	42,27	36,45	46,33
Z051_D	Prins Hendrikstraat 013 W	11,0	44,86	41,26	35,44	45,32
051_A	Prins Hendrikstraat 013 N	2,0	42,38	38,77	32,95	42,83
051_B	Prins Hendrikstraat 013 N	5,0	42,12	38,51	32,69	42,57
051_C	Prins Hendrikstraat 013 N	8,0	41,46	37,86	32,04	41,92
051_D	Prins Hendrikstraat 013 N	11,0	40,63	37,02	31,20	41,08
052_A	Prins Hendrikstraat 014 N	2,0	39,68	36,09	30,26	40,14
052_B	Prins Hendrikstraat 014 N	5,0	39,69	36,09	30,27	40,15
052_C	Prins Hendrikstraat 014 N	8,0	39,35	35,75	29,92	39,80
052_D	Prins Hendrikstraat 014 N	11,0	38,90	35,31	29,48	39,36
053_A	Prins Hendrikstraat 015 N	2,0	37,49	33,91	28,07	37,95
053_B	Prins Hendrikstraat 015 N	5,0	37,67	34,08	28,25	38,13
053_C	Prins Hendrikstraat 015 N	8,0	37,46	33,87	28,04	37,92
053_D	Prins Hendrikstraat 015 N	11,0	37,16	33,57	27,74	37,62
054_A	Prins Hendrikstraat 016 N	2,0	35,64	32,07	26,22	36,10
054_B	Prins Hendrikstraat 016 N	5,0	36,02	32,44	26,60	36,48
054_C	Prins Hendrikstraat 016 N	8,0	35,89	32,31	26,47	36,35
054_D	Prins Hendrikstraat 016 N	11,0	35,71	32,12	26,29	36,17
Z054_A	Prins Hendrikstraat 016 O	2,0	18,37	14,97	9,00	18,89
Z054_B	Prins Hendrikstraat 016 O	5,0	19,67	16,22	10,29	20,17
Z054_C	Prins Hendrikstraat 016 O	8,0	20,87	17,40	11,49	21,37
Z054_D	Prins Hendrikstraat 016 O	11,0	20,98	17,50	11,59	21,47
Z057_A	Julianastraat 001 W	3,0	1,71	-1,75	-7,61	2,23
Z057_B	Julianastraat 001 W	6,0	3,46	-0,11	-5,88	3,95
Z057_C	Julianastraat 001 W	9,0	5,20	1,59	-4,15	5,68
057_A	Julianastraat 001 Z	3,0	25,43	21,82	16,00	25,88
057_B	Julianastraat 001 Z	6,0	26,78	23,17	17,35	27,23
057_C	Julianastraat 001 Z	9,0	27,25	23,63	17,82	27,70
058_A	Julianastraat 002 Z	3,0	25,62	22,01	16,19	26,07
058_B	Julianastraat 002 Z	6,0	27,08	23,47	17,65	27,53
058_C	Julianastraat 002 Z	9,0	27,30	23,69	17,88	27,76
059_A	Julianastraat 003 Z	3,0	26,83	23,23	17,41	27,29
059_B	Julianastraat 003 Z	6,0	28,28	24,68	18,86	28,74
059_C	Julianastraat 003 Z	9,0	28,37	24,77	18,95	28,83

Alle getoonde dB-waarden zijn A-gewogen

Model: Oude Uitbreiding West BC01 Sliedrecht 2021 20110630 - Oude Uitbreiding West Sliedrecht 2011 BC01 - Oude Uitbreiding West Sliedrecht
Bijdrage van Groep Middenstraat 30 km/u op alle ontvangerpunten
Rekenmethode Wegverkeerslawaaï - RMW-2006; Periode: Alle perioden

Id	Omschrijving	Hoogte	Dag	Avond	Nacht	Lden
060_A	Julianastraat 004 Z	3,0	27,96	24,37	18,54	28,42
060_B	Julianastraat 004 Z	6,0	29,31	25,71	19,89	29,77
060_C	Julianastraat 004 Z	9,0	29,37	25,76	19,94	29,82
061_A	Julianastraat 005 Z	3,0	28,89	25,30	19,47	29,35
061_B	Julianastraat 005 Z	6,0	30,07	26,47	20,64	30,52
061_C	Julianastraat 005 Z	9,0	30,07	26,47	20,65	30,53
062_A	Julianastraat 006 Z	3,0	29,82	26,23	20,40	30,28
062_B	Julianastraat 006 Z	6,0	30,75	27,15	21,33	31,21
062_C	Julianastraat 006 Z	9,0	30,75	27,15	21,33	31,21
063_A	Julianastraat 007 Z	3,0	31,05	27,46	21,63	31,51
063_B	Julianastraat 007 Z	6,0	31,64	28,04	22,22	32,10
063_C	Julianastraat 007 Z	9,0	31,60	28,00	22,18	32,06
064_A	Julianastraat 008 Z	3,0	32,75	29,15	23,32	33,20
064_B	Julianastraat 008 Z	6,0	32,95	29,35	23,53	33,41
064_C	Julianastraat 008 Z	9,0	32,88	29,28	23,46	33,34
065_A	Julianastraat 009 Z	3,0	34,29	30,69	24,86	34,74
065_B	Julianastraat 009 Z	6,0	34,36	30,76	24,94	34,82
065_C	Julianastraat 009 Z	9,0	34,25	30,65	24,83	34,71
066_A	Julianastraat 010 Z	3,0	36,12	32,53	26,70	36,58
066_B	Julianastraat 010 Z	6,0	36,14	32,54	26,72	36,60
066_C	Julianastraat 010 Z	9,0	35,97	32,37	26,54	36,42
Z066_A	Julianastraat 010 O	3,0	35,98	32,44	26,57	36,45
Z066_B	Julianastraat 010 O	6,0	36,10	32,54	26,68	36,57
Z066_C	Julianastraat 010 O	9,0	35,95	32,38	26,53	36,41
Z069_A	Julianastraat 012 W	3,0	2,49	-1,02	-6,85	2,99
Z069_B	Julianastraat 012 W	6,0	4,02	0,42	-5,33	4,50
Z069_C	Julianastraat 012 W	9,0	5,74	-2,09	-3,62	6,21
070_A	Julianastraat 012 N	3,0	30,11	26,52	20,69	30,57
070_B	Julianastraat 012 N	6,0	31,09	27,49	21,66	31,54
070_C	Julianastraat 012 N	9,0	31,06	27,46	21,64	31,52
071_A	Julianastraat 013 N	3,0	31,20	27,61	21,77	31,66
071_B	Julianastraat 013 N	6,0	31,89	28,29	22,47	32,35
071_C	Julianastraat 013 N	9,0	31,84	28,24	22,42	32,30
072_A	Julianastraat 014 N	3,0	32,47	28,88	23,05	32,93
072_B	Julianastraat 014 N	6,0	32,84	29,24	23,41	33,29
072_C	Julianastraat 014 N	9,0	32,76	29,16	23,33	33,21
073_A	Julianastraat 015 N	3,0	34,18	30,59	24,76	34,64
073_B	Julianastraat 015 N	6,0	34,35	30,75	24,92	34,80
073_C	Julianastraat 015 N	9,0	34,23	30,63	24,81	34,69
074_A	Julianastraat 016 N	3,0	35,70	32,10	26,27	36,15
074_B	Julianastraat 016 N	6,0	35,80	32,20	26,37	36,25
074_C	Julianastraat 016 N	9,0	35,64	32,04	26,22	36,10
Z074_A	Julianastraat 016 O	3,0	32,92	29,37	23,51	33,39
Z074_B	Julianastraat 016 O	6,0	33,31	29,74	23,90	33,78
Z074_C	Julianastraat 016 O	9,0	33,29	29,71	23,87	33,75
Z077_A	Julianastraat 017 W app	4,0	45,75	42,17	36,33	46,21
Z077_B	Julianastraat 017 W app	7,0	45,16	41,58	35,74	45,62
Z077_C	Julianastraat 017 W app	10,0	44,41	40,83	34,99	44,87
Z077_D	Julianastraat 017 W app	13,0	43,66	40,07	34,24	44,12
077_A	Julianastraat 017 Z app	4,0	40,49	36,88	31,06	40,94
077_B	Julianastraat 017 Z app	7,0	40,19	36,58	30,76	40,64
077_C	Julianastraat 017 Z app	10,0	39,76	36,15	30,33	40,21
077_D	Julianastraat 017 Z app	13,0	39,27	35,66	29,84	39,72
078_A	Julianastraat 018 Z app	4,0	37,59	33,98	28,16	38,04
078_B	Julianastraat 018 Z app	7,0	37,43	33,82	28,00	37,88
078_C	Julianastraat 018 Z app	10,0	37,19	33,58	27,76	37,64
078_D	Julianastraat 018 Z app	13,0	36,89	33,28	27,46	37,34
079_A	Julianastraat 019 Z app	4,0	35,49	31,88	26,06	35,94
079_B	Julianastraat 019 Z app	7,0	35,41	31,80	25,98	35,86
079_C	Julianastraat 019 Z app	10,0	35,27	31,65	25,84	35,72

Alle getoonde dB-waarden zijn A-gewogen

Model: Oude Uitbreiding West BC01 Sliedrecht 2021 20110630 - Oude Uitbreiding West Sliedrecht 2011 BC01 - Oude Uitbreiding West Sliedrecht
Bijdrage van Groep Middenstraat 30 km/u op alle ontvangerpunten
Rekenmethode Wegverkeerslawaaï - RMW-2006; Periode: Alle perioden

Id	Omschrijving	Hoogte	Dag	Avond	Nacht	Lden
079_D	Julianastraat 019 Z app	13,0	35,05	31,44	25,62	35,50
080_A	Julianastraat 020 Z app	4,0	33,63	30,02	24,20	34,08
080_B	Julianastraat 020 Z app	7,0	33,61	30,00	24,18	34,06
080_C	Julianastraat 020 Z app	10,0	33,51	29,90	24,09	33,97
080_D	Julianastraat 020 Z app	13,0	33,33	29,72	23,91	33,79
081_A	Julianastraat 021 Z app	4,0	32,01	28,40	22,58	32,46
081_B	Julianastraat 021 Z app	7,0	32,12	28,51	22,70	32,58
081_C	Julianastraat 021 Z app	10,0	32,06	28,45	22,63	32,51
081_D	Julianastraat 021 Z app	13,0	31,90	28,29	22,47	32,35
082_A	Julianastraat 022 Z app	4,0	30,17	26,56	20,74	30,62
082_B	Julianastraat 022 Z app	7,0	30,64	27,02	21,21	31,09
082_C	Julianastraat 022 Z app	10,0	30,61	27,00	21,19	31,07
082_D	Julianastraat 022 Z app	13,0	30,41	26,79	20,98	30,86
083_A	Julianastraat 023 Z app	4,0	28,51	24,89	19,08	28,96
083_B	Julianastraat 023 Z app	7,0	29,33	25,71	19,90	29,78
083_C	Julianastraat 023 Z app	10,0	29,33	25,72	19,90	29,78
083_D	Julianastraat 023 Z app	13,0	29,09	25,47	19,66	29,54
084_A	Julianastraat 024 Z app	4,0	27,13	23,52	17,70	27,58
084_B	Julianastraat 024 Z app	7,0	28,24	24,62	18,81	28,69
084_C	Julianastraat 024 Z app	10,0	28,22	24,60	18,79	28,67
084_D	Julianastraat 024 Z app	13,0	28,19	24,57	18,76	28,64
Z084_A	Julianastraat 024 Z app	4,0	11,64	8,11	2,25	12,12
Z084_B	Julianastraat 024 Z app	7,0	11,53	7,98	2,13	12,00
Z084_C	Julianastraat 024 Z app	10,0	12,15	8,60	2,75	12,62
Z084_D	Julianastraat 024 Z app	13,0	13,28	9,73	3,88	13,75
087_A	Julianastraat 026 W bebo	3,0	46,29	42,71	36,86	46,75
087_B	Julianastraat 026 W bebo	6,0	45,56	41,98	36,14	46,02
087_C	Julianastraat 026 W bebo	9,0	44,62	41,03	35,19	45,08
087_D	Julianastraat 026 W bebo	12,0	43,68	40,09	34,26	44,14
087_A	Julianastraat 026 N bebo	3,0	43,48	39,88	34,05	43,93
087_B	Julianastraat 026 N bebo	6,0	43,04	39,43	33,61	43,49
087_C	Julianastraat 026 N bebo	9,0	42,33	38,73	32,91	42,79
087_D	Julianastraat 026 N bebo	12,0	41,60	37,99	32,17	42,05
088_A	Julianastraat 027 N bebo	3,0	41,09	37,49	31,66	41,54
088_B	Julianastraat 027 N bebo	6,0	40,89	37,29	31,46	41,34
088_C	Julianastraat 027 N bebo	9,0	40,46	36,86	31,04	40,92
088_D	Julianastraat 027 N bebo	12,0	39,94	36,34	30,52	40,40
089_A	Julianastraat 028 N bebo	3,0	38,68	35,08	29,25	39,13
089_B	Julianastraat 028 N bebo	6,0	38,54	34,94	29,12	39,00
089_C	Julianastraat 028 N bebo	9,0	38,26	34,66	28,83	38,71
089_D	Julianastraat 028 N bebo	12,0	37,87	34,27	28,45	38,33
090_A	Julianastraat 029 N bebo	3,0	36,84	33,24	27,41	37,29
090_B	Julianastraat 029 N bebo	6,0	36,81	33,21	27,39	37,27
090_C	Julianastraat 029 N bebo	9,0	36,62	33,02	27,20	37,08
090_D	Julianastraat 029 N bebo	12,0	36,36	32,75	26,93	36,81
091_A	Julianastraat 030 N bebo	3,0	35,36	31,76	25,94	35,82
091_B	Julianastraat 030 N bebo	6,0	35,45	31,85	26,03	35,91
091_C	Julianastraat 030 N bebo	9,0	35,31	31,71	25,89	35,77
091_D	Julianastraat 030 N bebo	12,0	35,13	31,52	25,70	35,58
092_A	Julianastraat 031 N bebo	3,0	33,89	30,29	24,46	34,34
092_B	Julianastraat 031 N bebo	6,0	34,07	30,47	24,64	34,52
092_C	Julianastraat 031 N bebo	9,0	33,97	30,36	24,54	34,42
092_D	Julianastraat 031 N bebo	12,0	33,83	30,22	24,41	34,29
093_A	Julianastraat 032 N bebo	3,0	32,17	28,57	22,74	32,62
093_B	Julianastraat 032 N bebo	6,0	32,63	29,03	23,21	33,09
093_C	Julianastraat 032 N bebo	9,0	32,56	28,96	23,14	33,02
093_D	Julianastraat 032 N bebo	12,0	32,46	28,85	23,04	32,92
094_A	Julianastraat 033 N bebo	3,0	30,89	27,29	21,47	31,35
094_B	Julianastraat 033 N bebo	6,0	31,70	28,09	22,27	32,15
094_C	Julianastraat 033 N bebo	9,0	31,65	28,04	22,22	32,10

Alle getoonde dB-waarden zijn A-gewogen

Model: Oude Uitbreiding West BC01 Sliedrecht 2021 20110630 - Oude Uitbreiding West Sliedrecht 2011 BC01 - Oude Uitbreiding West Sliedrecht
Bijdrage van Groep Middenstraat 30 km/u op alle ontvangerpunten
Rekenmethode Wegverkeerslawaaï - RMW-2006; Periode: Alle perioden

Id	Omschrijving	Hoogte	Dag	Avond	Nacht	Lden
094_D	Julianastraat 033 N bebo	12,0	31,57	27,96	22,15	32,03
095_A	Julianastraat 034 N bebo	3,0	29,70	26,10	20,28	30,16
095_B	Julianastraat 034 N bebo	6,0	30,75	27,15	21,33	31,21
095_C	Julianastraat 034 N bebo	9,0	30,72	27,11	21,30	31,18
095_D	Julianastraat 034 N bebo	12,0	30,67	27,06	21,24	31,12
Z095_A	Julianastraat 034 O bebo	3,0	16,76	13,38	7,40	17,28
Z095_B	Julianastraat 034 O bebo	6,0	18,08	14,66	8,72	18,60
Z095_C	Julianastraat 034 O bebo	9,0	18,95	15,52	9,59	19,46
Z095_D	Julianastraat 034 O bebo	12,0	18,94	15,50	9,57	19,45
Z184_A	Middenstraat 001 N	2,0	42,01	38,44	32,59	42,47
Z184_B	Middenstraat 001 N	5,0	41,77	38,19	32,35	42,23
Z184_C	Middenstraat 001 N	8,0	41,09	37,51	31,67	41,55
Z184_D	Middenstraat 001 N	11,0	40,27	36,68	30,85	40,73
184_A	Middenstraat 001 O	2,0	48,40	44,80	38,97	48,85
184_B	Middenstraat 001 O	5,0	47,38	43,78	37,96	47,84
184_C	Middenstraat 001 O	8,0	46,09	42,49	36,66	46,54
184_D	Middenstraat 001 O	11,0	44,94	41,33	35,51	45,39
185_A	Middenstraat 002 O	2,0	48,32	44,72	38,89	48,77
185_B	Middenstraat 002 O	5,0	47,33	43,72	37,90	47,78
185_C	Middenstraat 002 O	8,0	46,04	42,44	36,62	46,50
185_D	Middenstraat 002 O	11,0	44,91	41,30	35,48	45,36
186_A	Middenstraat 003 O	2,0	48,26	44,66	38,83	48,71
186_B	Middenstraat 003 O	5,0	47,27	43,67	37,85	47,73
186_C	Middenstraat 003 O	8,0	45,97	42,37	36,55	46,43
186_D	Middenstraat 003 O	11,0	44,83	41,23	35,41	45,29
187_A	Middenstraat 004 O	2,0	48,25	44,65	38,83	48,71
187_B	Middenstraat 004 O	5,0	47,29	43,69	37,87	47,75
187_C	Middenstraat 004 O	8,0	46,01	42,41	36,58	46,46
187_D	Middenstraat 004 O	11,0	44,87	41,27	35,45	45,33
188_A	Middenstraat 005 O	2,0	48,24	44,64	38,81	48,69
188_B	Middenstraat 005 O	5,0	47,27	43,66	37,84	47,72
188_C	Middenstraat 005 O	8,0	45,97	42,37	36,55	46,43
188_D	Middenstraat 005 O	11,0	44,82	41,22	35,40	45,28
189_A	Middenstraat 006 O	2,0	48,18	44,58	38,75	48,63
189_B	Middenstraat 006 O	5,0	47,21	43,60	37,78	47,66
189_C	Middenstraat 006 O	8,0	45,91	42,31	36,49	46,37
189_D	Middenstraat 006 O	11,0	44,75	41,15	35,32	45,20
190_A	Middenstraat 007 O	2,0	48,10	44,50	38,67	48,55
190_B	Middenstraat 007 O	5,0	47,15	43,55	37,72	47,60
190_C	Middenstraat 007 O	8,0	45,86	42,26	36,44	46,32
190_D	Middenstraat 007 O	11,0	44,71	41,11	35,29	45,17
Z190_A	Middenstraat 007 Z	2,0	41,08	37,51	31,66	41,54
Z190_B	Middenstraat 007 Z	5,0	41,08	37,49	31,66	41,54
Z190_C	Middenstraat 007 Z	8,0	40,61	37,02	31,19	41,07
Z190_D	Middenstraat 007 Z	11,0	40,01	36,42	30,59	40,47
Z193_A	Middenstraat 008 N	3,0	42,68	39,09	33,25	43,14
Z193_B	Middenstraat 008 N	6,0	42,17	38,58	32,74	42,63
Z193_C	Middenstraat 008 N	9,0	41,40	37,80	31,97	41,85
193_A	Middenstraat 008 O	3,0	48,03	44,43	38,61	48,49
193_B	Middenstraat 008 O	6,0	46,88	43,28	37,46	47,34
193_C	Middenstraat 008 O	9,0	45,66	42,06	36,23	46,11
194_A	Middenstraat 009 O	3,0	47,90	44,29	38,47	48,35
194_B	Middenstraat 009 O	6,0	46,74	43,13	37,31	47,19
194_C	Middenstraat 009 O	9,0	45,50	41,90	36,08	45,96
195_A	Middenstraat 010 O	3,0	47,86	44,25	38,43	48,31
195_B	Middenstraat 010 O	6,0	46,70	43,09	37,27	47,15
195_C	Middenstraat 010 O	9,0	45,46	41,85	36,03	45,91
Z195_A	Middenstraat 010 Z	3,0	40,86	37,30	31,44	41,33
Z195_B	Middenstraat 010 Z	6,0	40,37	36,81	30,96	40,84
Z195_C	Middenstraat 010 Z	9,0	39,65	36,08	30,23	40,11

Alle getoonde dB-waarden zijn A-gewogen

Model: Oude Uitbreiding West BC01 Sliedrecht 2021 20110630 - Oude Uitbreiding West Sliedrecht 2011 BC01 - Oude Uitbreiding West Sliedrecht
Bijdrage van Groep Middenstraat 30 km/u op alle ontvangerpunten
Rekenmethode Wegverkeerslawaaï - RMW-2006; Periode: Alle perioden

Id	Omschrijving	Hoogte	Dag	Avond	Nacht	Lden
Z198_A	Zuiderstraat 001 N app	4,0	27,68	24,12	18,26	28,15
Z198_B	Zuiderstraat 001 N app	7,0	28,83	25,26	19,42	29,30
Z198_C	Zuiderstraat 001 N app	10,0	29,65	26,08	20,24	30,12
Z198_D	Zuiderstraat 001 N app	13,0	28,18	24,62	18,77	28,65
199_A	Zuiderstraat 002 O app	4,0	13,20	9,62	3,79	13,66
199_B	Zuiderstraat 002 O app	7,0	13,03	9,44	3,61	13,49
199_C	Zuiderstraat 002 O app	10,0	13,69	10,10	4,28	14,15
199_D	Zuiderstraat 002 O app	13,0	14,74	11,16	5,33	15,20
Z201_A	Zuiderstraat 003 N	3,0	23,00	19,39	13,57	23,45
Z201_B	Zuiderstraat 003 N	6,0	24,36	20,75	14,94	24,82
Z201_C	Zuiderstraat 003 N	9,0	24,91	21,29	15,49	25,36
Z201_D	Zuiderstraat 003 N	12,0	24,89	21,28	15,47	25,35
201_A	Zuiderstraat 003 O	3,0	4,26	0,74	-5,08	4,76
201_B	Zuiderstraat 003 O	6,0	5,46	1,87	-3,89	5,94
201_C	Zuiderstraat 003 O	9,0	2,52	-1,16	-6,84	2,98
201_D	Zuiderstraat 003 O	12,0	3,83	0,14	-5,55	4,28
202_A	Zuiderstraat 004 O	3,0	6,34	2,88	-3,01	6,85
202_B	Zuiderstraat 004 O	6,0	6,92	3,39	-2,43	7,42
202_C	Zuiderstraat 004 O	9,0	5,18	1,62	-4,19	5,66
202_D	Zuiderstraat 004 O	12,0	6,42	2,85	-2,96	6,90
203_A	Zuiderstraat 005 O	3,0	7,41	3,98	-1,94	7,93
203_B	Zuiderstraat 005 O	6,0	7,68	4,19	-1,67	8,18
203_C	Zuiderstraat 005 O	9,0	6,16	2,67	-3,21	6,66
203_D	Zuiderstraat 005 O	12,0	6,76	3,27	-2,60	7,26
204_A	Zuiderstraat 006 O	3,0	7,28	3,85	-2,07	7,80
204_B	Zuiderstraat 006 O	6,0	7,55	4,06	-1,80	8,05
204_C	Zuiderstraat 006 O	9,0	6,02	2,54	-3,34	6,52
204_D	Zuiderstraat 006 O	12,0	6,77	3,28	-2,60	7,27
205_A	Zuiderstraat 007 O	3,0	7,18	3,76	-2,17	7,70
205_B	Zuiderstraat 007 O	6,0	7,44	3,95	-1,91	7,94
205_C	Zuiderstraat 007 O	9,0	6,02	2,54	-3,34	6,52
205_D	Zuiderstraat 007 O	12,0	6,78	3,29	-2,59	7,28
206_A	Zuiderstraat 008 O	3,0	6,38	2,95	-2,97	6,90
206_B	Zuiderstraat 008 O	6,0	6,89	3,40	-2,46	7,39
206_C	Zuiderstraat 008 O	9,0	5,13	1,65	-4,23	5,63
206_D	Zuiderstraat 008 O	12,0	4,04	0,53	-5,32	4,54
207_A	Zuiderstraat 009 O	3,0	6,97	3,55	-2,38	7,49
207_B	Zuiderstraat 009 O	6,0	7,63	4,15	-1,71	8,14
207_C	Zuiderstraat 009 O	9,0	6,53	3,05	-2,83	7,03
207_D	Zuiderstraat 009 O	12,0	6,00	2,49	-3,37	6,49
Z207_A	Zuiderstraat 009 Z	3,0	21,59	18,20	12,22	22,11
Z207_B	Zuiderstraat 009 Z	6,0	23,04	19,62	13,67	23,55
Z207_C	Zuiderstraat 009 Z	9,0	23,47	20,03	14,09	23,97
Z207_D	Zuiderstraat 009 Z	12,0	23,33	19,89	13,96	23,84
A193_A	Middenstraat 008 O	3,0	26,41	22,87	17,00	26,88
A193_B	Middenstraat 008 O	6,0	26,39	22,83	16,98	26,86
A193_C	Middenstraat 008 O	9,0	26,27	22,71	16,86	26,74
A194_A	Middenstraat 009 O	3,0	26,45	22,92	17,04	26,93
A194_B	Middenstraat 009 O	6,0	26,61	23,06	17,20	27,08
A194_C	Middenstraat 009 O	9,0	26,56	23,01	17,16	27,03
A195_A	Middenstraat 010 O	3,0	19,25	15,74	9,85	19,73
A195_B	Middenstraat 010 O	6,0	20,10	16,56	10,70	20,58
A195_C	Middenstraat 010 O	9,0	20,23	16,68	10,83	20,70
A070_A	Julianastraat 012 N	3,0	25,53	22,11	16,15	26,04
A070_B	Julianastraat 012 N	6,0	26,19	22,73	16,81	26,69
A070_C	Julianastraat 012 N	9,0	26,18	22,71	16,80	26,68
A071_A	Julianastraat 013 N	3,0	27,11	23,67	17,73	27,61
A071_B	Julianastraat 013 N	6,0	27,46	24,00	18,08	27,96
A071_C	Julianastraat 013 N	9,0	27,42	23,94	18,04	27,92
A072_A	Julianastraat 014 N	3,0	28,39	24,95	19,01	28,89

Alle getoonde dB-waarden zijn A-gewogen

Model: Oude Uitbreiding West BC01 Sliedrecht 2021 20110630 - Oude Uitbreiding West Sliedrecht 2011 BC01 - Oude Uitbreiding West Sliedrecht
Bijdrage van Groep Middenstraat 30 km/u op alle ontvangerpunten
Rekenmethode Wegverkeerslawaaï - RMW-2006; Periode: Alle perioden

Id	Omschrijving	Hoogte	Dag	Avond	Nacht	Lden
A072_B	Julianastraat 014 N	6,0	28,51	25,03	19,13	29,01
A072_C	Julianastraat 014 N	9,0	28,44	24,95	19,05	28,93
A073_A	Julianastraat 015 N	3,0	29,35	25,89	19,96	29,85
A073_B	Julianastraat 015 N	6,0	29,41	25,92	20,02	29,90
A073_C	Julianastraat 015 N	9,0	29,31	25,82	19,92	29,80
A074_A	Julianastraat 016 N	3,0	29,12	25,65	19,73	29,61
A074_B	Julianastraat 016 N	6,0	29,18	25,68	19,79	29,67
A074_C	Julianastraat 016 N	9,0	29,10	25,59	19,71	29,59
A002_A	AW de Landgraafstraat 001 O	3,0	17,17	13,65	7,78	17,65
A002_B	AW de Landgraafstraat 001 O	6,0	18,29	14,73	8,89	18,76
A002_C	AW de Landgraafstraat 001 O	9,0	19,53	15,95	10,13	20,00
A003_A	AW de Landgraafstraat 002 O	3,0	10,31	6,82	0,98	10,82
A003_B	AW de Landgraafstraat 002 O	6,0	12,17	8,57	2,82	12,65
A003_C	AW de Landgraafstraat 002 O	9,0	14,38	10,73	5,02	14,85
A004_A	AW de Landgraafstraat 003 O	3,0	10,40	6,91	1,07	10,91
A004_B	AW de Landgraafstraat 003 O	6,0	12,46	8,86	3,11	12,94
A004_C	AW de Landgraafstraat 003 O	9,0	14,77	11,11	5,40	15,23
A005_A	AW de Landgraafstraat 004 O	3,0	10,57	7,07	1,23	11,08
A005_B	AW de Landgraafstraat 004 O	6,0	12,71	9,12	3,36	13,19
A005_C	AW de Landgraafstraat 004 O	9,0	15,14	11,47	5,77	15,60
A006_A	AW de Landgraafstraat 005 O	3,0	10,60	7,10	1,26	11,11
A006_B	AW de Landgraafstraat 005 O	6,0	12,81	9,21	3,46	13,29
A006_C	AW de Landgraafstraat 005 O	9,0	15,75	12,06	6,37	16,20
A037_A	Prins Hendrikstraat 001 N	2,0	10,81	7,36	1,49	11,33
A037_B	Prins Hendrikstraat 001 N	5,0	12,51	8,94	3,16	13,00
A037_C	Prins Hendrikstraat 001 N	8,0	14,42	10,79	5,06	14,89
A037_D	Prins Hendrikstraat 001 N	11,0	15,52	11,88	6,16	15,99
A038_A	Prins Hendrikstraat 002 N	2,0	11,12	7,67	1,79	11,64
A038_B	Prins Hendrikstraat 002 N	5,0	12,86	9,28	3,51	13,35
A038_C	Prins Hendrikstraat 002 N	8,0	14,78	11,14	5,42	15,25
A038_D	Prins Hendrikstraat 002 N	11,0	16,09	12,43	6,72	16,55
A039_A	Prins Hendrikstraat 003 N	2,0	11,15	7,71	1,83	11,68
A039_B	Prins Hendrikstraat 003 N	5,0	12,94	9,37	3,59	13,43
A039_C	Prins Hendrikstraat 003 N	8,0	14,77	11,14	5,41	15,24
A039_D	Prins Hendrikstraat 003 N	11,0	16,22	12,57	6,85	16,68
A040_A	Prins Hendrikstraat 004 N	2,0	13,90	10,48	4,55	14,42
A040_B	Prins Hendrikstraat 004 N	5,0	15,48	11,98	6,13	15,98
A040_C	Prins Hendrikstraat 004 N	8,0	16,94	13,39	7,58	17,43
A040_D	Prins Hendrikstraat 004 N	11,0	17,83	14,26	8,46	18,31
A041_A	Prins Hendrikstraat 005 N	2,0	12,77	9,34	3,44	13,29
A041_B	Prins Hendrikstraat 005 N	5,0	14,48	10,95	5,13	14,98
A041_C	Prins Hendrikstraat 005 N	8,0	15,90	12,33	6,54	16,38
A041_D	Prins Hendrikstraat 005 N	11,0	16,86	13,26	7,50	17,34
A042_A	Prins Hendrikstraat 006 N	2,0	13,14	9,71	3,80	13,66
A042_B	Prins Hendrikstraat 006 N	5,0	14,96	11,43	5,61	15,46
A042_C	Prins Hendrikstraat 006 N	8,0	16,38	12,80	7,02	16,86
A042_D	Prins Hendrikstraat 006 N	11,0	17,48	13,88	8,12	17,96
A043_A	Prins Hendrikstraat 007 N	2,0	17,06	13,65	7,70	17,58
A043_B	Prins Hendrikstraat 007 N	5,0	18,89	15,41	9,52	19,39
A043_C	Prins Hendrikstraat 007 N	8,0	19,69	16,18	10,33	20,19
A043_D	Prins Hendrikstraat 007 N	11,0	20,45	16,91	11,07	20,93
A044_A	Prins Hendrikstraat 008 N	2,0	21,91	18,49	12,54	22,42
A044_B	Prins Hendrikstraat 008 N	5,0	23,68	20,21	14,30	24,18
A044_C	Prins Hendrikstraat 008 N	8,0	24,20	20,70	14,81	24,69
A044_D	Prins Hendrikstraat 008 N	11,0	24,44	20,94	15,06	24,93
A045_A	Prins Hendrikstraat 009 N	2,0	24,01	20,57	14,62	24,51
A045_B	Prins Hendrikstraat 009 N	5,0	25,79	22,30	16,40	26,28
A045_C	Prins Hendrikstraat 009 N	8,0	26,24	22,74	16,85	26,73
A045_D	Prins Hendrikstraat 009 N	11,0	26,31	22,81	16,92	26,80
A046_A	Prins Hendrikstraat 010 N	2,0	23,60	20,15	14,21	24,10

Alle getoonde dB-waarden zijn A-gewogen

Model: Oude Uitbreiding West BC01 Sliedrecht 2021 20110630 - Oude Uitbreiding West Sliedrecht 2011 BC01 - Oude Uitbreiding West Sliedrecht
Bijdrage van Groep Middenstraat 30 km/u op alle ontvangerpunten
Rekenmethode Wegverkeerslawaaï - RMW-2006; Periode: Alle perioden

Id	Omschrijving	Hoogte	Dag	Avond	Nacht	Lden
A046_B	Prins Hendrikstraat 010 N	5,0	25,42	21,93	16,03	25,91
A046_C	Prins Hendrikstraat 010 N	8,0	25,80	22,29	16,41	26,29
A046_D	Prins Hendrikstraat 010 N	11,0	25,86	22,34	16,47	26,34
A047_A	Prins Hendrikstraat 011 N	2,0	22,80	19,35	13,42	23,30
A047_B	Prins Hendrikstraat 011 N	5,0	24,59	21,10	15,20	25,08
A047_C	Prins Hendrikstraat 011 N	8,0	25,04	21,53	15,65	25,53
A047_D	Prins Hendrikstraat 011 N	11,0	25,16	21,64	15,77	25,64
A048_A	Prins Hendrikstraat 012 N	2,0	20,17	16,71	10,79	20,67
A048_B	Prins Hendrikstraat 012 N	5,0	21,72	18,21	12,34	22,21
A048_C	Prins Hendrikstraat 012 N	8,0	22,65	19,11	13,26	23,13
A048_D	Prins Hendrikstraat 012 N	11,0	22,97	19,42	13,59	23,45
A184_A	Middenstraat 001 O	2,0	25,45	22,00	16,06	25,95
A184_B	Middenstraat 001 O	5,0	26,98	23,49	17,58	27,47
A184_C	Middenstraat 001 O	8,0	27,07	23,57	17,68	27,56
A184_D	Middenstraat 001 O	11,0	27,02	23,51	17,62	27,50
A185_A	Middenstraat 002 O	2,0	24,48	21,05	15,10	24,99
A185_B	Middenstraat 002 O	5,0	26,14	22,66	16,75	26,63
A185_C	Middenstraat 002 O	8,0	26,34	22,85	16,95	26,83
A185_D	Middenstraat 002 O	11,0	26,35	22,86	16,96	26,84
A186_A	Middenstraat 003 O	2,0	20,55	17,12	11,17	21,06
A186_B	Middenstraat 003 O	5,0	22,31	18,83	12,92	22,80
A186_C	Middenstraat 003 O	8,0	22,47	18,98	13,08	22,96
A186_D	Middenstraat 003 O	11,0	22,59	19,10	13,20	23,08
A187_A	Middenstraat 004 O	2,0	22,56	19,12	13,17	23,06
A187_B	Middenstraat 004 O	5,0	24,20	20,72	14,81	24,69
A187_C	Middenstraat 004 O	8,0	24,26	20,76	14,87	24,75
A187_D	Middenstraat 004 O	11,0	24,31	20,80	14,91	24,79
A188_A	Middenstraat 005 O	2,0	25,20	21,74	15,81	25,70
A188_B	Middenstraat 005 O	5,0	26,66	23,16	17,26	27,14
A188_C	Middenstraat 005 O	8,0	26,66	23,16	17,27	27,15
A188_D	Middenstraat 005 O	11,0	26,64	23,13	17,24	27,12
A189_A	Middenstraat 006 O	2,0	26,39	22,92	16,99	26,88
A189_B	Middenstraat 006 O	5,0	27,56	24,05	18,16	28,04
A189_C	Middenstraat 006 O	8,0	27,54	24,02	18,14	28,02
A189_D	Middenstraat 006 O	11,0	27,48	23,96	18,08	27,96
A190_A	Middenstraat 007 O	2,0	25,16	21,68	15,76	25,65
A190_B	Middenstraat 007 O	5,0	26,03	22,52	16,63	26,51
A190_C	Middenstraat 007 O	8,0	26,00	22,48	16,60	26,48
A190_D	Middenstraat 007 O	11,0	25,98	22,45	16,58	26,46
A057_A	Julianastraat 001 Z	3,0	8,42	4,94	-0,92	8,93
A057_B	Julianastraat 001 Z	6,0	10,22	6,65	0,87	10,71
A057_C	Julianastraat 001 Z	9,0	11,95	8,35	2,60	12,43
A058_A	Julianastraat 002 Z	3,0	8,67	5,19	-0,67	9,18
A058_B	Julianastraat 002 Z	6,0	10,50	6,94	1,15	10,99
A058_C	Julianastraat 002 Z	9,0	12,15	8,54	2,80	12,63
A059_A	Julianastraat 003 Z	3,0	9,09	5,62	-0,24	9,61
A059_B	Julianastraat 003 Z	6,0	10,94	7,39	1,60	11,44
A059_C	Julianastraat 003 Z	9,0	12,47	8,87	3,12	12,95
A060_A	Julianastraat 004 Z	3,0	9,45	5,98	0,12	9,97
A060_B	Julianastraat 004 Z	6,0	11,34	7,79	2,00	11,84
A060_C	Julianastraat 004 Z	9,0	12,80	9,21	3,45	13,28
A061_A	Julianastraat 005 Z	3,0	13,45	10,01	4,09	13,96
A061_B	Julianastraat 005 Z	6,0	15,11	11,62	5,75	15,61
A061_C	Julianastraat 005 Z	9,0	16,02	12,50	6,66	16,51
A062_A	Julianastraat 006 Z	3,0	15,77	12,35	6,41	16,29
A062_B	Julianastraat 006 Z	6,0	17,36	13,89	7,99	17,86
A062_C	Julianastraat 006 Z	9,0	18,06	14,56	8,69	18,56
A063_A	Julianastraat 007 Z	3,0	16,32	12,89	6,95	16,83
A063_B	Julianastraat 007 Z	6,0	17,90	14,42	8,53	18,40
A063_C	Julianastraat 007 Z	9,0	18,59	15,08	9,22	19,08

Alle getoonde dB-waarden zijn A-gewogen

Model: Oude Uitbreiding West BC01 Sliedrecht 2021 20110630 - Oude Uitbreiding West Sliedrecht 2011 BC01 - Oude Uitbreiding West Sliedrecht
Bijdrage van Groep Middenstraat 30 km/u op alle ontvangerpunten
Rekenmethode Wegverkeerslawaaï - RMW-2006; Periode: Alle perioden

Id	Omschrijving	Hoogte	Dag	Avond	Nacht	Lden
A064_A	Julianastraat 008 Z	3,0	20,27	16,84	10,89	20,78
A064_B	Julianastraat 008 Z	6,0	21,74	18,26	12,36	22,24
A064_C	Julianastraat 008 Z	9,0	22,30	18,81	12,92	22,79
A065_A	Julianastraat 009 Z	3,0	21,96	18,53	12,58	22,47
A065_B	Julianastraat 009 Z	6,0	23,40	19,93	14,02	23,90
A065_C	Julianastraat 009 Z	9,0	23,93	20,45	14,55	24,43
A066_A	Julianastraat 010 Z	3,0	20,91	17,48	11,53	21,42
A066_B	Julianastraat 010 Z	6,0	22,31	18,83	12,93	22,81
A066_C	Julianastraat 010 Z	9,0	22,95	19,46	13,57	23,44
A051_A	Prins Hendrikstraat 013 N	2,0	42,35	38,80	32,94	42,82
A051_B	Prins Hendrikstraat 013 N	5,0	42,24	38,68	32,83	42,71
A051_C	Prins Hendrikstraat 013 N	8,0	41,71	38,15	32,30	42,18
A051_D	Prins Hendrikstraat 013 N	11,0	41,08	37,51	31,66	41,54
A052_A	Prins Hendrikstraat 014 N	2,0	39,25	35,75	29,85	39,73
A052_B	Prins Hendrikstraat 014 N	5,0	39,38	35,84	29,97	39,85
A052_C	Prins Hendrikstraat 014 N	8,0	39,09	35,55	29,69	39,57
A052_D	Prins Hendrikstraat 014 N	11,0	38,69	35,15	29,28	39,16
A053_A	Prins Hendrikstraat 015 N	2,0	36,74	33,27	27,35	37,23
A053_B	Prins Hendrikstraat 015 N	5,0	37,07	33,55	27,67	37,55
A053_C	Prins Hendrikstraat 015 N	8,0	36,90	33,38	27,50	37,38
A053_D	Prins Hendrikstraat 015 N	11,0	36,63	33,10	27,23	37,11
A054_A	Prins Hendrikstraat 016 N	2,0	34,63	31,18	25,24	35,13
A054_B	Prins Hendrikstraat 016 N	5,0	35,21	31,71	25,81	35,69
A054_C	Prins Hendrikstraat 016 N	8,0	35,11	31,60	25,71	35,59
A054_D	Prins Hendrikstraat 016 N	11,0	34,92	31,41	25,52	35,40
A009_A	AW de Landgraafstraat 006 W app	3,0	25,85	22,32	16,44	26,33
A009_B	AW de Landgraafstraat 006 W app	6,0	27,27	23,71	17,86	27,74
A009_C	AW de Landgraafstraat 006 W app	9,0	27,73	24,17	18,32	28,20
A009_D	AW de Landgraafstraat 006 W app	12,0	27,79	24,23	18,38	28,26
A009_E	AW de Landgraafstraat 006 W app	15,0	28,00	24,44	18,59	28,47
A010_A	AW de Landgraafstraat 007 W app	3,0	22,34	18,89	12,96	22,84
A010_B	AW de Landgraafstraat 007 W app	6,0	23,86	20,37	14,48	24,35
A010_C	AW de Landgraafstraat 007 W app	9,0	24,26	20,75	14,88	24,75
A010_D	AW de Landgraafstraat 007 W app	12,0	24,61	21,09	15,22	25,09
A010_E	AW de Landgraafstraat 007 W app	15,0	26,03	22,53	16,64	26,52
A013_A	Havenstraat 002 Z app	3,0	18,48	15,06	9,11	18,99
A013_B	Havenstraat 002 Z app	6,0	20,01	16,54	10,64	20,51
A013_C	Havenstraat 002 Z app	9,0	20,47	16,97	11,10	20,97
A013_D	Havenstraat 002 Z app	12,0	21,28	17,76	11,90	21,77
A013_E	Havenstraat 002 Z app	15,0	24,01	20,52	14,62	24,50
A014_A	Havenstraat 003 Z app	3,0	21,88	18,47	12,51	22,39
A014_B	Havenstraat 003 Z app	6,0	23,19	19,74	13,82	23,70
A014_C	Havenstraat 003 Z app	9,0	23,45	19,97	14,07	23,95
A014_D	Havenstraat 003 Z app	12,0	23,89	20,40	14,51	24,38
A014_E	Havenstraat 003 Z app	15,0	24,60	21,11	15,22	25,09
A015_A	Havenstraat 004 Z app	3,0	23,94	20,52	14,56	24,45
A015_B	Havenstraat 004 Z app	6,0	24,92	21,45	15,54	25,42
A015_C	Havenstraat 004 Z app	9,0	25,05	21,58	15,68	25,55
A015_D	Havenstraat 004 Z app	12,0	25,27	21,78	15,89	25,76
A015_E	Havenstraat 004 Z app	15,0	25,20	21,71	15,82	25,69
A016_A	Havenstraat 005 Z app	3,0	26,82	23,39	17,44	27,33
A016_B	Havenstraat 005 Z app	6,0	27,33	23,86	17,95	27,83
A016_C	Havenstraat 005 Z app	9,0	27,39	23,91	18,01	27,89
A016_D	Havenstraat 005 Z app	12,0	27,52	24,03	18,14	28,01
A016_E	Havenstraat 005 Z app	15,0	28,17	24,68	18,78	28,66
A017_A	Havenstraat 006 Z app	3,0	29,00	25,55	19,61	29,50
A017_B	Havenstraat 006 Z app	6,0	29,19	25,71	19,80	29,68
A017_C	Havenstraat 006 Z app	9,0	29,17	25,68	19,79	29,66
A017_D	Havenstraat 006 Z app	12,0	29,19	25,69	19,80	29,68
A017_E	Havenstraat 006 Z app	15,0	29,79	26,30	20,40	30,28

Alle getoonde dB-waarden zijn A-gewogen

Model: Oude Uitbreiding West BC01 Sliedrecht 2021 20110630 - Oude Uitbreiding West Sliedrecht 2011 BC01 - Oude Uitbreiding West Sliedrecht
Bijdrage van Groep Middenstraat 30 km/u op alle ontvangerpunten
Rekenmethode Wegverkeerslawaaï - RMW-2006; Periode: Alle perioden

Id	Omschrijving	Hoogte	Dag	Avond	Nacht	Lden
A018_A	Havenstraat 007 Z app	3,0	31,73	28,26	22,34	32,22
A018_B	Havenstraat 007 Z app	6,0	31,83	28,32	22,43	32,31
A018_C	Havenstraat 007 Z app	9,0	31,69	28,18	22,30	32,18
A018_D	Havenstraat 007 Z app	12,0	31,65	28,14	22,26	32,14
A018_E	Havenstraat 007 Z app	15,0	31,79	28,27	22,39	32,27
A019_A	Havenstraat 008 Z app	3,0	35,10	31,59	25,70	35,58
A019_B	Havenstraat 008 Z app	6,0	34,97	31,44	25,57	35,45
A019_C	Havenstraat 008 Z app	9,0	34,64	31,11	25,24	35,12
A019_D	Havenstraat 008 Z app	12,0	34,24	30,70	24,84	34,72
A019_E	Havenstraat 008 Z app	15,0	34,15	30,62	24,75	34,63
A020_A	Havenstraat 009 Z app	3,0	40,05	36,50	30,63	40,52
A020_B	Havenstraat 009 Z app	6,0	39,59	36,03	30,18	40,06
A020_C	Havenstraat 009 Z app	9,0	38,89	35,33	29,48	39,36
A020_D	Havenstraat 009 Z app	12,0	38,17	34,61	28,76	38,64
A020_E	Havenstraat 009 Z app	15,0	37,35	33,78	27,93	37,81
A077_A	Julianastraat 017 Z app	4,0	42,89	39,33	33,48	43,36
A077_B	Julianastraat 017 Z app	7,0	42,36	38,78	32,94	42,82
A077_C	Julianastraat 017 Z app	10,0	41,65	38,08	32,24	42,12
A077_D	Julianastraat 017 Z app	13,0	40,92	37,35	31,51	41,39
A078_A	Julianastraat 018 Z app	4,0	38,86	35,34	29,46	39,34
A078_B	Julianastraat 018 Z app	7,0	38,66	35,12	29,26	39,14
A078_C	Julianastraat 018 Z app	10,0	38,31	34,77	28,91	38,79
A078_D	Julianastraat 018 Z app	13,0	37,89	34,35	28,48	38,36
A079_A	Julianastraat 019 Z app	4,0	36,18	32,69	26,79	36,67
A079_B	Julianastraat 019 Z app	7,0	36,11	32,60	26,71	36,59
A079_C	Julianastraat 019 Z app	10,0	35,92	32,41	26,53	36,41
A079_D	Julianastraat 019 Z app	13,0	35,68	32,17	26,29	36,17
A080_A	Julianastraat 020 Z app	4,0	33,94	30,47	24,55	34,43
A080_B	Julianastraat 020 Z app	7,0	33,95	30,46	24,56	34,44
A080_C	Julianastraat 020 Z app	10,0	33,86	30,36	24,47	34,35
A080_D	Julianastraat 020 Z app	13,0	33,71	30,22	24,32	34,20
A081_A	Julianastraat 021 Z app	4,0	31,98	28,53	22,60	32,48
A081_B	Julianastraat 021 Z app	7,0	32,13	28,65	22,74	32,62
A081_C	Julianastraat 021 Z app	10,0	32,13	28,65	22,75	32,63
A081_D	Julianastraat 021 Z app	13,0	32,11	28,63	22,73	32,61
A082_A	Julianastraat 022 Z app	4,0	30,52	27,08	21,14	31,02
A082_B	Julianastraat 022 Z app	7,0	31,00	27,53	21,62	31,50
A082_C	Julianastraat 022 Z app	10,0	31,10	27,63	21,72	31,60
A082_D	Julianastraat 022 Z app	13,0	31,11	27,64	21,73	31,61
A083_A	Julianastraat 023 Z app	4,0	29,49	26,05	20,11	29,99
A083_B	Julianastraat 023 Z app	7,0	30,36	26,89	20,97	30,85
A083_C	Julianastraat 023 Z app	10,0	30,48	27,00	21,09	30,97
A083_D	Julianastraat 023 Z app	13,0	30,44	26,97	21,06	30,94
A198_A	Zuiderstraat 001 W app	4,0	30,26	26,79	20,87	30,75
A198_B	Zuiderstraat 001 W app	7,0	31,24	27,75	21,85	31,73
A198_C	Zuiderstraat 001 W app	10,0	31,49	27,99	22,09	31,97
A198_D	Zuiderstraat 001 W app	13,0	30,97	27,48	21,58	31,46
A199_A	Zuiderstraat 002 O app	4,0	30,10	26,65	20,72	30,60
A199_B	Zuiderstraat 002 O app	7,0	31,07	27,60	21,69	31,57
A199_C	Zuiderstraat 002 O app	10,0	31,30	27,81	21,91	31,79
A199_D	Zuiderstraat 002 O app	13,0	30,86	27,38	21,47	31,35
A023_A	Havenstraat 010 Z	3,0	42,96	39,40	33,55	43,43
A023_B	Havenstraat 010 Z	6,0	42,45	38,87	33,03	42,91
A023_C	Havenstraat 010 Z	9,0	41,69	38,11	32,27	42,15
A023_D	Havenstraat 010 Z	12,0	40,91	37,33	31,49	41,37
A024_A	Havenstraat 011 Z	3,0	39,36	35,85	29,96	39,84
A024_B	Havenstraat 011 Z	6,0	39,23	35,70	29,83	39,71
A024_C	Havenstraat 011 Z	9,0	38,86	35,31	29,45	39,33
A024_D	Havenstraat 011 Z	12,0	38,37	34,83	28,96	38,84
A025_A	Havenstraat 012 Z	3,0	36,57	33,08	27,17	37,06

Alle getoonde dB-waarden zijn A-gewogen

Model: Oude Uitbreiding West BC01 Sliedrecht 2021 20110630 - Oude Uitbreiding West Sliedrecht 2011 BC01 - Oude Uitbreiding West Sliedrecht
Bijdrage van Groep Middenstraat 30 km/u op alle ontvangerpunten
Rekenmethode Wegverkeerslawaaï - RMW-2006; Periode: Alle perioden

Id	Omschrijving	Hoogte	Dag	Avond	Nacht	Lden
A025_B	Havenstraat 012 Z	6,0	36,51	32,99	27,11	36,99
A025_C	Havenstraat 012 Z	9,0	36,26	32,74	26,86	36,74
A025_D	Havenstraat 012 Z	12,0	35,93	32,40	26,53	36,41
A026_A	Havenstraat 013 Z	3,0	34,38	30,91	24,98	34,87
A026_B	Havenstraat 013 Z	6,0	34,47	30,97	25,07	34,95
A026_C	Havenstraat 013 Z	9,0	34,33	30,82	24,93	34,81
A026_D	Havenstraat 013 Z	12,0	34,11	30,60	24,71	34,59
A027_A	Havenstraat 014 Z	3,0	32,82	29,37	23,43	33,32
A027_B	Havenstraat 014 Z	6,0	33,10	29,62	23,71	33,59
A027_C	Havenstraat 014 Z	9,0	33,02	29,53	23,63	33,51
A027_D	Havenstraat 014 Z	12,0	32,87	29,38	23,48	33,36
A028_A	Havenstraat 015 Z	3,0	31,09	27,65	21,70	31,59
A028_B	Havenstraat 015 Z	6,0	31,58	28,11	22,20	32,08
A028_C	Havenstraat 015 Z	9,0	31,55	28,07	22,16	32,04
A028_D	Havenstraat 015 Z	12,0	31,45	27,97	22,06	31,94
A029_A	Havenstraat 016 Z	3,0	29,32	25,90	19,94	29,83
A029_B	Havenstraat 016 Z	6,0	30,17	26,71	20,79	30,67
A029_C	Havenstraat 016 Z	9,0	30,16	26,69	20,78	30,66
A029_D	Havenstraat 016 Z	12,0	30,03	26,56	20,65	30,53
A030_A	Havenstraat 017 Z	3,0	28,06	24,64	18,68	28,57
A030_B	Havenstraat 017 Z	6,0	29,19	25,74	19,81	29,69
A030_C	Havenstraat 017 Z	9,0	29,21	25,75	19,83	29,71
A030_D	Havenstraat 017 Z	12,0	29,10	25,63	19,72	29,60
A031_A	Havenstraat 018 Z	3,0	27,00	23,59	17,62	27,51
A031_B	Havenstraat 018 Z	6,0	28,32	24,88	18,95	28,83
A031_C	Havenstraat 018 Z	9,0	28,38	24,93	19,01	28,89
A031_D	Havenstraat 018 Z	12,0	28,24	24,78	18,86	28,74
A032_A	Havenstraat 019 Z	3,0	25,68	22,28	16,31	26,20
A032_B	Havenstraat 019 Z	6,0	27,12	23,68	17,75	27,63
A032_C	Havenstraat 019 Z	9,0	27,27	23,83	17,90	27,78
A032_D	Havenstraat 019 Z	12,0	27,10	23,65	17,72	27,60
A033_A	Havenstraat 020 Z	3,0	24,81	21,41	15,44	25,33
A033_B	Havenstraat 020 Z	6,0	26,30	22,86	16,92	26,80
A033_C	Havenstraat 020 Z	9,0	26,56	23,12	17,19	27,07
A033_D	Havenstraat 020 Z	12,0	26,32	22,88	16,95	26,83
A034_A	Havenstraat 021 Z	3,0	23,71	20,32	14,34	24,23
A034_B	Havenstraat 021 Z	6,0	25,09	21,67	15,72	25,60
A034_C	Havenstraat 021 Z	9,0	25,67	22,23	16,30	26,18
A034_D	Havenstraat 021 Z	12,0	25,28	21,84	15,91	25,79
A201_A	Zuiderstraat 003 O	3,0	24,33	20,76	14,91	24,79
A201_B	Zuiderstraat 003 O	6,0	25,84	22,26	16,43	26,30
A201_C	Zuiderstraat 003 O	9,0	26,13	22,54	16,72	26,59
A201_D	Zuiderstraat 003 O	12,0	26,24	22,64	16,82	26,70
A202_A	Zuiderstraat 004 O	3,0	16,68	13,26	7,32	17,20
A202_B	Zuiderstraat 004 O	6,0	18,19	14,73	8,83	18,70
A202_C	Zuiderstraat 004 O	9,0	19,40	15,91	10,04	19,90
A202_D	Zuiderstraat 004 O	12,0	20,21	16,68	10,84	20,70
A203_A	Zuiderstraat 005 O	3,0	23,16	19,77	13,80	23,68
A203_B	Zuiderstraat 005 O	6,0	24,62	21,19	15,25	25,13
A203_C	Zuiderstraat 005 O	9,0	25,18	21,74	15,81	25,69
A203_D	Zuiderstraat 005 O	12,0	25,28	21,82	15,91	25,78
A204_A	Zuiderstraat 006 O	3,0	25,08	21,69	15,71	25,60
A204_B	Zuiderstraat 006 O	6,0	26,58	23,15	17,21	27,09
A204_C	Zuiderstraat 006 O	9,0	26,97	23,53	17,60	27,48
A204_D	Zuiderstraat 006 O	12,0	27,01	23,56	17,64	27,52
A205_A	Zuiderstraat 007 O	3,0	25,47	22,07	16,10	25,99
A205_B	Zuiderstraat 007 O	6,0	26,97	23,55	17,60	27,48
A205_C	Zuiderstraat 007 O	9,0	27,32	23,88	17,95	27,83
A205_D	Zuiderstraat 007 O	12,0	27,34	23,90	17,97	27,85
A206_A	Zuiderstraat 008 O	3,0	25,53	22,14	16,17	26,05

Alle getoonde dB-waarden zijn A-gewogen

Model: Oude Uitbreiding West BC01 Sliedrecht 2021 20110630 - Oude Uitbreiding West Sliedrecht 2011 BC01 - Oude Uitbreiding West Sliedrecht
Bijdrage van Groep Middenstraat 30 km/u op alle ontvangerpunten
Rekenmethode Wegverkeerslawaaï - RMW-2006; Periode: Alle perioden

Id	Omschrijving	Hoogte	Dag	Avond	Nacht	Lden
A206_B	Zuiderstraat 008 O	6,0	27,06	23,63	17,69	27,57
A206_C	Zuiderstraat 008 O	9,0	27,36	23,92	17,99	27,87
A206_D	Zuiderstraat 008 O	12,0	27,37	23,93	18,00	27,88
A207_A	Zuiderstraat 009 O	3,0	25,57	22,18	16,20	26,09
A207_B	Zuiderstraat 009 O	6,0	27,11	23,68	17,74	27,62
A207_C	Zuiderstraat 009 O	9,0	27,38	23,94	18,01	27,89
A207_D	Zuiderstraat 009 O	12,0	27,39	23,95	18,02	27,90
A087_A	Julianastraat 026 Z bebo	3,0	39,40	35,87	29,99	39,88
A087_B	Julianastraat 026 Z bebo	6,0	39,25	35,70	29,84	39,72
A087_C	Julianastraat 026 Z bebo	9,0	38,82	35,27	29,41	39,29
A087_D	Julianastraat 026 Z bebo	12,0	38,29	34,74	28,88	38,76
A088_A	Julianastraat 027 Z bebo	3,0	36,98	33,49	27,58	37,47
A088_B	Julianastraat 027 Z bebo	6,0	37,04	33,52	27,64	37,52
A088_C	Julianastraat 027 Z bebo	9,0	36,81	33,28	27,41	37,29
A088_D	Julianastraat 027 Z bebo	12,0	36,47	32,95	27,07	36,95
A089_A	Julianastraat 028 Z bebo	3,0	34,93	31,46	25,53	35,42
A089_B	Julianastraat 028 Z bebo	6,0	35,10	31,60	25,71	35,59
A089_C	Julianastraat 028 Z bebo	9,0	34,96	31,46	25,57	35,45
A089_D	Julianastraat 028 Z bebo	12,0	34,74	31,24	25,35	35,23
A090_A	Julianastraat 029 Z bebo	3,0	33,04	29,59	23,65	33,54
A090_B	Julianastraat 029 Z bebo	6,0	33,36	29,87	23,97	33,85
A090_C	Julianastraat 029 Z bebo	9,0	33,28	29,79	23,89	33,77
A090_D	Julianastraat 029 Z bebo	12,0	33,11	29,62	23,72	33,60
A091_A	Julianastraat 030 Z bebo	3,0	31,56	28,13	22,18	32,07
A091_B	Julianastraat 030 Z bebo	6,0	32,08	28,61	22,69	32,57
A091_C	Julianastraat 030 Z bebo	9,0	32,04	28,57	22,66	32,54
A091_D	Julianastraat 030 Z bebo	12,0	31,92	28,45	22,54	32,42
A092_A	Julianastraat 031 Z bebo	3,0	30,03	26,61	20,65	30,54
A092_B	Julianastraat 031 Z bebo	6,0	30,82	27,36	21,44	31,32
A092_C	Julianastraat 031 Z bebo	9,0	30,83	27,37	21,45	31,33
A092_D	Julianastraat 031 Z bebo	12,0	30,74	27,28	21,36	31,24
A093_A	Julianastraat 032 Z bebo	3,0	28,72	25,31	19,35	29,23
A093_B	Julianastraat 032 Z bebo	6,0	29,81	26,36	20,43	30,31
A093_C	Julianastraat 032 Z bebo	9,0	29,84	26,39	20,46	30,34
A093_D	Julianastraat 032 Z bebo	12,0	29,77	26,31	20,39	30,27
A094_A	Julianastraat 033 Z bebo	3,0	27,69	24,28	18,31	28,20
A094_B	Julianastraat 033 Z bebo	6,0	28,98	25,54	19,60	29,48
A094_C	Julianastraat 033 Z bebo	9,0	29,06	25,61	19,69	29,57
A094_D	Julianastraat 033 Z bebo	12,0	29,00	25,55	19,62	29,50
A095_A	Julianastraat 034 Z bebo	3,0	26,61	23,21	17,24	27,13
A095_B	Julianastraat 034 Z bebo	6,0	28,02	24,58	18,64	28,52
A095_C	Julianastraat 034 Z bebo	9,0	28,17	24,73	18,80	28,68
A095_D	Julianastraat 034 Z bebo	12,0	28,12	24,67	18,74	28,62
198_A	Zuiderstraat 001 O app	4,0	13,14	9,53	3,72	13,60
198_B	Zuiderstraat 001 O app	7,0	12,88	9,27	3,46	13,34
198_C	Zuiderstraat 001 O app	10,0	13,45	9,83	4,02	13,90
198_D	Zuiderstraat 001 O app	13,0	14,01	10,40	4,59	14,47

Alle getoonde dB-waarden zijn A-gewogen

Model: Oude Uitbreiding West BC01 Sliedrecht 2021 20110630 - Oude Uitbreiding West Sliedrecht 2011 BC01 - Oude Uitbreiding West Sliedrecht
Bijdrage van Groep Prins Hendrikstraat 30 km/u op alle ontvangerpunten
Rekenmethode Wegverkeerslawaaï - RMW-2006; Periode: Alle perioden

Id	Omschrijving	Hoogte	Dag	Avond	Nacht	Lden
001_A	AW de Landgraafstraat 001 N	3,0	51,98	48,38	42,56	52,44
001_B	AW de Landgraafstraat 001 N	6,0	51,17	47,56	41,74	51,62
001_C	AW de Landgraafstraat 001 N	9,0	50,12	46,52	40,70	50,58
002_A	AW de Landgraafstraat 001 W	3,0	42,99	39,41	33,57	43,45
002_B	AW de Landgraafstraat 001 W	6,0	42,52	38,93	33,10	42,98
002_C	AW de Landgraafstraat 001 W	9,0	41,79	38,20	32,37	42,25
003_A	AW de Landgraafstraat 002 W	3,0	39,89	36,32	30,47	40,35
003_B	AW de Landgraafstraat 002 W	6,0	39,67	36,09	30,25	40,13
003_C	AW de Landgraafstraat 002 W	9,0	39,27	35,69	29,85	39,73
004_A	AW de Landgraafstraat 003 W	3,0	37,43	33,86	28,01	37,89
004_B	AW de Landgraafstraat 003 W	6,0	37,31	33,74	27,90	37,78
004_C	AW de Landgraafstraat 003 W	9,0	37,05	33,47	27,63	37,51
005_A	AW de Landgraafstraat 004 W	3,0	35,47	31,91	26,06	35,94
005_B	AW de Landgraafstraat 004 W	6,0	35,41	31,84	25,99	35,87
005_C	AW de Landgraafstraat 004 W	9,0	35,22	31,65	25,81	35,69
006_A	AW de Landgraafstraat 005 W	3,0	33,62	30,07	24,20	34,09
006_B	AW de Landgraafstraat 005 W	6,0	33,63	30,06	24,22	34,10
006_C	AW de Landgraafstraat 005 W	9,0	33,50	29,93	24,08	33,96
007_A	AW de Landgraafstraat 005 Z	3,0	23,32	19,85	13,93	23,81
007_B	AW de Landgraafstraat 005 Z	6,0	24,85	21,35	15,46	25,34
007_C	AW de Landgraafstraat 005 Z	9,0	25,10	21,59	15,71	25,59
Z009_A	AW de Landgraafstraat 006 N app	3,0	30,98	27,50	21,59	31,47
Z009_B	AW de Landgraafstraat 006 N app	6,0	32,18	28,67	22,79	32,67
Z009_C	AW de Landgraafstraat 006 N app	9,0	32,29	28,77	22,90	32,77
Z009_D	AW de Landgraafstraat 006 N app	12,0	32,42	28,89	23,02	32,90
Z009_E	AW de Landgraafstraat 006 N app	15,0	32,79	29,27	23,39	33,27
009_A	AW de Landgraafstraat 006 W app	3,0	27,07	23,53	17,66	27,54
009_B	AW de Landgraafstraat 006 W app	6,0	28,33	24,77	18,92	28,80
009_C	AW de Landgraafstraat 006 W app	9,0	28,30	24,73	18,88	28,76
009_D	AW de Landgraafstraat 006 W app	12,0	28,22	24,66	18,81	28,69
009_E	AW de Landgraafstraat 006 W app	15,0	27,40	23,84	17,99	27,87
010_A	AW de Landgraafstraat 007 W app	3,0	25,53	21,99	16,12	26,00
010_B	AW de Landgraafstraat 007 W app	6,0	27,03	23,48	17,62	27,50
010_C	AW de Landgraafstraat 007 W app	9,0	27,00	23,45	17,59	27,47
010_D	AW de Landgraafstraat 007 W app	12,0	26,94	23,38	17,53	27,41
010_E	AW de Landgraafstraat 007 W app	15,0	26,87	23,31	17,45	27,34
Z012_A	Havenstraat 001 W app	3,0	23,96	20,43	14,55	24,44
Z012_B	Havenstraat 001 W app	6,0	25,46	21,91	16,05	25,93
Z012_C	Havenstraat 001 W app	9,0	25,64	22,09	16,23	26,11
Z012_D	Havenstraat 001 W app	12,0	25,59	22,04	16,18	26,06
Z012_E	Havenstraat 001 W app	15,0	25,53	21,98	16,12	26,00
012_A	Havenstraat 001 Z app	3,0	--	--	--	--
012_B	Havenstraat 001 Z app	6,0	--	--	--	--
012_C	Havenstraat 001 Z app	9,0	--	--	--	--
012_D	Havenstraat 001 Z app	12,0	--	--	--	--
012_E	Havenstraat 001 Z app	15,0	--	--	--	--
013_A	Havenstraat 002 Z app	3,0	--	--	--	--
013_B	Havenstraat 002 Z app	6,0	--	--	--	--
013_C	Havenstraat 002 Z app	9,0	--	--	--	--
013_D	Havenstraat 002 Z app	12,0	--	--	--	--
013_E	Havenstraat 002 Z app	15,0	--	--	--	--
014_A	Havenstraat 003 Z app	3,0	--	--	--	--
014_B	Havenstraat 003 Z app	6,0	--	--	--	--
014_C	Havenstraat 003 Z app	9,0	--	--	--	--
014_D	Havenstraat 003 Z app	12,0	--	--	--	--
014_E	Havenstraat 003 Z app	15,0	--	--	--	--
015_A	Havenstraat 004 Z app	3,0	--	--	--	--
015_B	Havenstraat 004 Z app	6,0	--	--	--	--
015_C	Havenstraat 004 Z app	9,0	--	--	--	--
015_D	Havenstraat 004 Z app	12,0	--	--	--	--

Alle getoonde dB-waarden zijn A-gewogen

Model: Oude Uitbreiding West BC01 Sliedrecht 2021 20110630 - Oude Uitbreiding West Sliedrecht 2011 BC01 - Oude Uitbreiding West Sliedrecht
Bijdrage van Groep Prins Hendrikstraat 30 km/u op alle ontvangerpunten
Rekenmethode Wegverkeerslawaai - RMW-2006; Periode: Alle perioden

Id	Omschrijving	Hoogte	Dag	Avond	Nacht	Lden
015_E	Havenstraat 004 Z app	15,0	--	--	--	--
016_A	Havenstraat 005 Z app	3,0	--	--	--	--
016_B	Havenstraat 005 Z app	6,0	--	--	--	--
016_C	Havenstraat 005 Z app	9,0	--	--	--	--
016_D	Havenstraat 005 Z app	12,0	--	--	--	--
016_E	Havenstraat 005 Z app	15,0	--	--	--	--
017_A	Havenstraat 006 Z app	3,0	--	--	--	--
017_B	Havenstraat 006 Z app	6,0	--	--	--	--
017_C	Havenstraat 006 Z app	9,0	--	--	--	--
017_D	Havenstraat 006 Z app	12,0	--	--	--	--
017_E	Havenstraat 006 Z app	15,0	--	--	--	--
018_A	Havenstraat 007 Z app	3,0	--	--	--	--
018_B	Havenstraat 007 Z app	6,0	--	--	--	--
018_C	Havenstraat 007 Z app	9,0	--	--	--	--
018_D	Havenstraat 007 Z app	12,0	--	--	--	--
018_E	Havenstraat 007 Z app	15,0	--	--	--	--
019_A	Havenstraat 008 Z app	3,0	--	--	--	--
019_B	Havenstraat 008 Z app	6,0	--	--	--	--
019_C	Havenstraat 008 Z app	9,0	--	--	--	--
019_D	Havenstraat 008 Z app	12,0	--	--	--	--
019_E	Havenstraat 008 Z app	15,0	--	--	--	--
020_A	Havenstraat 009 Z app	3,0	--	--	--	--
020_B	Havenstraat 009 Z app	6,0	--	--	--	--
020_C	Havenstraat 009 Z app	9,0	--	--	--	--
020_D	Havenstraat 009 Z app	12,0	--	--	--	--
020_E	Havenstraat 009 Z app	15,0	--	--	--	--
Z020_A	Havenstraat 009 O app	3,0	26,14	22,53	16,72	26,60
Z020_B	Havenstraat 009 O app	6,0	27,20	23,59	17,78	27,66
Z020_C	Havenstraat 009 O app	9,0	28,24	24,63	18,82	28,70
Z020_D	Havenstraat 009 O app	12,0	28,34	24,73	18,92	28,80
Z020_E	Havenstraat 009 O app	15,0	28,23	24,61	18,81	28,68
Z023_A	Havenstraat 010 W	3,0	26,44	22,84	17,02	26,90
Z023_B	Havenstraat 010 W	6,0	27,49	23,88	18,06	27,94
Z023_C	Havenstraat 010 W	9,0	28,57	24,95	19,14	29,02
Z023_D	Havenstraat 010 W	12,0	28,71	25,10	19,29	29,17
023_A	Havenstraat 010 Z	3,0	--	--	--	--
023_B	Havenstraat 010 Z	6,0	--	--	--	--
023_C	Havenstraat 010 Z	9,0	--	--	--	--
023_D	Havenstraat 010 Z	12,0	--	--	--	--
024_A	Havenstraat 011 Z	3,0	--	--	--	--
024_B	Havenstraat 011 Z	6,0	--	--	--	--
024_C	Havenstraat 011 Z	9,0	--	--	--	--
024_D	Havenstraat 011 Z	12,0	--	--	--	--
025_A	Havenstraat 012 Z	3,0	--	--	--	--
025_B	Havenstraat 012 Z	6,0	--	--	--	--
025_C	Havenstraat 012 Z	9,0	--	--	--	--
025_D	Havenstraat 012 Z	12,0	--	--	--	--
026_A	Havenstraat 013 Z	3,0	--	--	--	--
026_B	Havenstraat 013 Z	6,0	--	--	--	--
026_C	Havenstraat 013 Z	9,0	--	--	--	--
026_D	Havenstraat 013 Z	12,0	--	--	--	--
027_A	Havenstraat 014 Z	3,0	--	--	--	--
027_B	Havenstraat 014 Z	6,0	--	--	--	--
027_C	Havenstraat 014 Z	9,0	--	--	--	--
027_D	Havenstraat 014 Z	12,0	--	--	--	--
028_A	Havenstraat 015 Z	3,0	--	--	--	--
028_B	Havenstraat 015 Z	6,0	--	--	--	--
028_C	Havenstraat 015 Z	9,0	--	--	--	--
028_D	Havenstraat 015 Z	12,0	--	--	--	--

Alle getoonde dB-waarden zijn A-gewogen

Model: Oude Uitbreiding West BC01 Sliedrecht 2021 20110630 - Oude Uitbreiding West Sliedrecht 2011 BC01 - Oude Uitbreiding West Sliedrecht
Bijdrage van Groep Prins Hendrikstraat 30 km/u op alle ontvangerpunten
Rekenmethode Wegverkeerslawaaï - RMW-2006; Periode: Alle perioden

Id	Omschrijving	Hoogte	Dag	Avond	Nacht	Lden
029_A	Havenstraat 016 Z	3,0	--	--	--	--
029_B	Havenstraat 016 Z	6,0	--	--	--	--
029_C	Havenstraat 016 Z	9,0	--	--	--	--
029_D	Havenstraat 016 Z	12,0	--	--	--	--
030_A	Havenstraat 017 Z	3,0	--	--	--	--
030_B	Havenstraat 017 Z	6,0	--	--	--	--
030_C	Havenstraat 017 Z	9,0	--	--	--	--
030_D	Havenstraat 017 Z	12,0	--	--	--	--
031_A	Havenstraat 018 Z	3,0	--	--	--	--
031_B	Havenstraat 018 Z	6,0	--	--	--	--
031_C	Havenstraat 018 Z	9,0	--	--	--	--
031_D	Havenstraat 018 Z	12,0	--	--	--	--
032_A	Havenstraat 019 Z	3,0	--	--	--	--
032_B	Havenstraat 019 Z	6,0	--	--	--	--
032_C	Havenstraat 019 Z	9,0	--	--	--	--
032_D	Havenstraat 019 Z	12,0	--	--	--	--
033_A	Havenstraat 020 Z	3,0	--	--	--	--
033_B	Havenstraat 020 Z	6,0	--	--	--	--
033_C	Havenstraat 020 Z	9,0	--	--	--	--
033_D	Havenstraat 020 Z	12,0	--	--	--	--
034_A	Havenstraat 021 Z	3,0	--	--	--	--
034_B	Havenstraat 021 Z	6,0	--	--	--	--
034_C	Havenstraat 021 Z	9,0	--	--	--	--
034_D	Havenstraat 021 Z	12,0	--	--	--	--
Z034_A	Havenstraat 021 O	3,0	24,41	20,85	14,99	24,88
Z034_B	Havenstraat 021 O	6,0	25,44	21,84	16,02	25,90
Z034_C	Havenstraat 021 O	9,0	26,41	22,81	16,99	26,87
Z034_D	Havenstraat 021 O	12,0	26,55	22,95	17,13	27,01
Z037_A	Prins Hendrikstraat 001 W	2,0	46,62	43,08	37,21	47,09
Z037_B	Prins Hendrikstraat 001 W	5,0	46,44	42,88	37,03	46,91
Z037_C	Prins Hendrikstraat 001 W	8,0	45,85	42,28	36,44	46,32
Z037_D	Prins Hendrikstraat 001 W	11,0	45,13	41,56	35,72	45,60
037_A	Prins Hendrikstraat 001 N	2,0	53,77	50,16	44,34	54,22
037_B	Prins Hendrikstraat 001 N	5,0	52,96	49,35	43,53	53,41
037_C	Prins Hendrikstraat 001 N	8,0	51,79	48,18	42,36	52,24
037_D	Prins Hendrikstraat 001 N	11,0	50,70	47,09	41,27	51,15
038_A	Prins Hendrikstraat 002 N	2,0	53,79	50,18	44,36	54,24
038_B	Prins Hendrikstraat 002 N	5,0	52,98	49,37	43,55	53,43
038_C	Prins Hendrikstraat 002 N	8,0	51,82	48,21	42,40	52,28
038_D	Prins Hendrikstraat 002 N	11,0	50,74	47,13	41,31	51,19
039_A	Prins Hendrikstraat 003 N	2,0	53,83	50,22	44,40	54,28
039_B	Prins Hendrikstraat 003 N	5,0	53,04	49,43	43,61	53,49
039_C	Prins Hendrikstraat 003 N	8,0	51,88	48,27	42,45	52,33
039_D	Prins Hendrikstraat 003 N	11,0	50,80	47,19	41,37	51,25
040_A	Prins Hendrikstraat 004 N	2,0	53,86	50,25	44,43	54,31
040_B	Prins Hendrikstraat 004 N	5,0	53,09	49,48	43,66	53,54
040_C	Prins Hendrikstraat 004 N	8,0	51,93	48,32	42,51	52,39
040_D	Prins Hendrikstraat 004 N	11,0	50,86	47,25	41,43	51,31
041_A	Prins Hendrikstraat 005 N	2,0	53,85	50,24	44,42	54,30
041_B	Prins Hendrikstraat 005 N	5,0	53,06	49,45	43,63	53,51
041_C	Prins Hendrikstraat 005 N	8,0	51,89	48,28	42,46	52,34
041_D	Prins Hendrikstraat 005 N	11,0	50,80	47,19	41,37	51,25
042_A	Prins Hendrikstraat 006 N	2,0	53,86	50,25	44,43	54,31
042_B	Prins Hendrikstraat 006 N	5,0	53,07	49,46	43,64	53,52
042_C	Prins Hendrikstraat 006 N	8,0	51,90	48,30	42,48	52,36
042_D	Prins Hendrikstraat 006 N	11,0	50,82	47,21	41,39	51,27
043_A	Prins Hendrikstraat 007 N	2,0	53,91	50,30	44,48	54,36
043_B	Prins Hendrikstraat 007 N	5,0	53,14	49,53	43,71	53,59
043_C	Prins Hendrikstraat 007 N	8,0	51,99	48,38	42,56	52,44
043_D	Prins Hendrikstraat 007 N	11,0	50,92	47,31	41,49	51,37

Alle getoonde dB-waarden zijn A-gewogen

Model: Oude Uitbreiding West BC01 Sliedrecht 2021 20110630 - Oude Uitbreiding West Sliedrecht 2011 BC01 - Oude Uitbreiding West Sliedrecht
Bijdrage van Groep Prins Hendrikstraat 30 km/u op alle ontvangerpunten
Rekenmethode Wegverkeerslawaaï - RMW-2006; Periode: Alle perioden

Id	Omschrijving	Hoogte	Dag	Avond	Nacht	Lden
044_A	Prins Hendrikstraat 008 N	2,0	53,90	50,29	44,47	54,35
044_B	Prins Hendrikstraat 008 N	5,0	53,12	49,51	43,69	53,57
044_C	Prins Hendrikstraat 008 N	8,0	51,95	48,34	42,52	52,40
044_D	Prins Hendrikstraat 008 N	11,0	50,87	47,26	41,44	51,32
045_A	Prins Hendrikstraat 009 N	2,0	53,90	50,29	44,47	54,35
045_B	Prins Hendrikstraat 009 N	5,0	53,10	49,49	43,67	53,55
045_C	Prins Hendrikstraat 009 N	8,0	51,92	48,31	42,50	52,38
045_D	Prins Hendrikstraat 009 N	11,0	50,83	47,22	41,40	51,28
046_A	Prins Hendrikstraat 010 N	2,0	53,92	50,31	44,49	54,37
046_B	Prins Hendrikstraat 010 N	5,0	53,11	49,50	43,68	53,56
046_C	Prins Hendrikstraat 010 N	8,0	51,92	48,32	42,50	52,38
046_D	Prins Hendrikstraat 010 N	11,0	50,83	47,22	41,40	51,28
047_A	Prins Hendrikstraat 011 N	2,0	53,92	50,31	44,49	54,37
047_B	Prins Hendrikstraat 011 N	5,0	53,08	49,47	43,65	53,53
047_C	Prins Hendrikstraat 011 N	8,0	51,89	48,28	42,46	52,34
047_D	Prins Hendrikstraat 011 N	11,0	50,78	47,17	41,35	51,23
048_A	Prins Hendrikstraat 012 N	2,0	53,92	50,31	44,49	54,37
048_B	Prins Hendrikstraat 012 N	5,0	53,06	49,45	43,63	53,51
048_C	Prins Hendrikstraat 012 N	8,0	51,86	48,25	42,43	52,31
048_D	Prins Hendrikstraat 012 N	11,0	50,72	47,11	41,29	51,17
Z048_A	Prins Hendrikstraat 012 O	2,0	47,28	43,75	37,87	47,76
Z048_B	Prins Hendrikstraat 012 O	5,0	47,12	43,56	37,71	47,59
Z048_C	Prins Hendrikstraat 012 O	8,0	46,55	42,99	37,14	47,02
Z048_D	Prins Hendrikstraat 012 O	11,0	45,85	42,29	36,44	46,32
Z051_A	Prins Hendrikstraat 013 W	2,0	47,98	44,39	38,55	48,44
Z051_B	Prins Hendrikstraat 013 W	5,0	47,76	44,17	38,34	48,22
Z051_C	Prins Hendrikstraat 013 W	8,0	47,16	43,56	37,73	47,61
Z051_D	Prins Hendrikstraat 013 W	11,0	46,43	42,84	37,01	46,89
051_A	Prins Hendrikstraat 013 N	2,0	54,44	50,83	45,01	54,89
051_B	Prins Hendrikstraat 013 N	5,0	53,41	49,80	43,98	53,86
051_C	Prins Hendrikstraat 013 N	8,0	52,08	48,48	42,65	52,53
051_D	Prins Hendrikstraat 013 N	11,0	50,90	47,29	41,47	51,35
052_A	Prins Hendrikstraat 014 N	2,0	54,50	50,89	45,07	54,95
052_B	Prins Hendrikstraat 014 N	5,0	53,47	49,86	44,04	53,92
052_C	Prins Hendrikstraat 014 N	8,0	52,15	48,55	42,73	52,61
052_D	Prins Hendrikstraat 014 N	11,0	50,99	47,38	41,56	51,44
053_A	Prins Hendrikstraat 015 N	2,0	54,53	50,92	45,10	54,98
053_B	Prins Hendrikstraat 015 N	5,0	53,51	49,90	44,08	53,96
053_C	Prins Hendrikstraat 015 N	8,0	52,20	48,60	42,78	52,66
053_D	Prins Hendrikstraat 015 N	11,0	51,06	47,45	41,63	51,51
054_A	Prins Hendrikstraat 016 N	2,0	54,56	50,95	45,13	55,01
054_B	Prins Hendrikstraat 016 N	5,0	53,55	49,94	44,12	54,00
054_C	Prins Hendrikstraat 016 N	8,0	52,26	48,65	42,83	52,71
054_D	Prins Hendrikstraat 016 N	11,0	51,13	47,52	41,70	51,58
Z054_A	Prins Hendrikstraat 016 O	2,0	47,53	44,00	38,12	48,01
Z054_B	Prins Hendrikstraat 016 O	5,0	47,45	43,90	38,04	47,92
Z054_C	Prins Hendrikstraat 016 O	8,0	46,87	43,32	37,46	47,34
Z054_D	Prins Hendrikstraat 016 O	11,0	46,19	42,64	36,78	46,66
Z057_A	Julianastraat 001 W	3,0	37,55	34,09	28,16	38,05
Z057_B	Julianastraat 001 W	6,0	37,73	34,24	28,34	38,22
Z057_C	Julianastraat 001 W	9,0	37,64	34,15	28,25	38,13
057_A	Julianastraat 001 Z	3,0	10,14	6,61	0,79	10,64
057_B	Julianastraat 001 Z	6,0	10,94	7,35	1,59	11,42
057_C	Julianastraat 001 Z	9,0	11,90	8,29	2,55	12,38
058_A	Julianastraat 002 Z	3,0	10,47	6,95	1,13	10,97
058_B	Julianastraat 002 Z	6,0	11,24	7,66	1,89	11,73
058_C	Julianastraat 002 Z	9,0	12,28	8,68	2,93	12,76
059_A	Julianastraat 003 Z	3,0	11,34	7,82	2,00	11,84
059_B	Julianastraat 003 Z	6,0	12,22	8,65	2,87	12,71
059_C	Julianastraat 003 Z	9,0	13,32	9,72	3,96	13,80

Alle getoonde dB-waarden zijn A-gewogen

Model: Oude Uitbreiding West BC01 Sliedrecht 2021 20110630 - Oude Uitbreiding West Sliedrecht 2011 BC01 - Oude Uitbreiding West Sliedrecht
Bijdrage van Groep Prins Hendrikstraat 30 km/u op alle ontvangerpunten
Rekenmethode Wegverkeerslawaaï - RMW-2006; Periode: Alle perioden

Id	Omschrijving	Hoogte	Dag	Avond	Nacht	Lden
060_A	Julianastraat 004 Z	3,0	12,42	8,90	3,07	12,92
060_B	Julianastraat 004 Z	6,0	13,62	10,04	4,27	14,11
060_C	Julianastraat 004 Z	9,0	14,99	11,39	5,64	15,47
061_A	Julianastraat 005 Z	3,0	13,12	9,60	3,77	13,62
061_B	Julianastraat 005 Z	6,0	14,39	10,82	5,04	14,88
061_C	Julianastraat 005 Z	9,0	15,61	12,01	6,25	16,09
062_A	Julianastraat 006 Z	3,0	17,67	14,21	8,30	18,17
062_B	Julianastraat 006 Z	6,0	18,94	15,43	9,57	19,43
062_C	Julianastraat 006 Z	9,0	20,03	16,51	10,66	20,52
063_A	Julianastraat 007 Z	3,0	17,74	14,28	8,37	18,24
063_B	Julianastraat 007 Z	6,0	19,02	15,51	9,65	19,51
063_C	Julianastraat 007 Z	9,0	20,07	16,54	10,70	20,56
064_A	Julianastraat 008 Z	3,0	17,82	14,35	8,45	18,32
064_B	Julianastraat 008 Z	6,0	19,18	15,66	9,81	19,67
064_C	Julianastraat 008 Z	9,0	20,32	16,78	10,95	20,81
065_A	Julianastraat 009 Z	3,0	22,21	18,76	12,83	22,71
065_B	Julianastraat 009 Z	6,0	23,59	20,11	14,21	24,09
065_C	Julianastraat 009 Z	9,0	24,33	20,83	14,95	24,82
066_A	Julianastraat 010 Z	3,0	13,99	10,47	4,63	14,48
066_B	Julianastraat 010 Z	6,0	15,52	11,94	6,17	16,01
066_C	Julianastraat 010 Z	9,0	16,90	13,29	7,54	17,38
Z066_A	Julianastraat 010 O	3,0	32,84	29,41	23,46	33,35
Z066_B	Julianastraat 010 O	6,0	33,79	30,34	24,42	34,30
Z066_C	Julianastraat 010 O	9,0	33,83	30,36	24,45	34,33
Z069_A	Julianastraat 012 W	3,0	16,83	13,32	7,49	17,33
Z069_B	Julianastraat 012 W	6,0	18,79	15,20	9,44	19,27
Z069_C	Julianastraat 012 W	9,0	20,12	16,50	10,77	20,60
070_A	Julianastraat 012 N	3,0	19,13	15,61	9,79	19,63
070_B	Julianastraat 012 N	6,0	21,17	17,59	11,82	21,66
070_C	Julianastraat 012 N	9,0	22,63	19,02	13,28	23,11
071_A	Julianastraat 013 N	3,0	19,17	15,64	9,82	19,67
071_B	Julianastraat 013 N	6,0	21,12	17,54	11,77	21,61
071_C	Julianastraat 013 N	9,0	22,52	18,91	13,17	23,00
072_A	Julianastraat 014 N	3,0	19,32	15,80	9,98	19,82
072_B	Julianastraat 014 N	6,0	21,33	17,75	11,98	21,82
072_C	Julianastraat 014 N	9,0	22,85	19,24	13,50	23,33
073_A	Julianastraat 015 N	3,0	25,72	22,27	16,35	26,23
073_B	Julianastraat 015 N	6,0	27,38	23,89	18,00	27,87
073_C	Julianastraat 015 N	9,0	27,88	24,36	18,50	28,37
074_A	Julianastraat 016 N	3,0	30,04	26,60	20,66	30,54
074_B	Julianastraat 016 N	6,0	31,60	28,13	22,22	32,10
074_C	Julianastraat 016 N	9,0	31,79	28,31	22,41	32,29
Z074_A	Julianastraat 016 O	3,0	28,60	25,17	19,22	29,11
Z074_B	Julianastraat 016 O	6,0	30,11	26,65	20,73	30,61
Z074_C	Julianastraat 016 O	9,0	30,44	26,97	21,06	30,94
Z077_A	Julianastraat 017 W app	4,0	36,16	32,61	26,75	36,63
Z077_B	Julianastraat 017 W app	7,0	36,34	32,78	26,93	36,81
Z077_C	Julianastraat 017 W app	10,0	36,31	32,75	26,90	36,78
Z077_D	Julianastraat 017 W app	13,0	36,23	32,66	26,82	36,70
077_A	Julianastraat 017 Z app	4,0	21,13	17,57	11,73	21,60
077_B	Julianastraat 017 Z app	7,0	22,47	18,89	13,07	22,94
077_C	Julianastraat 017 Z app	10,0	22,64	19,05	13,24	23,11
077_D	Julianastraat 017 Z app	13,0	22,83	19,24	13,43	23,30
078_A	Julianastraat 018 Z app	4,0	15,47	11,92	6,12	15,96
078_B	Julianastraat 018 Z app	7,0	16,85	13,26	7,49	17,33
078_C	Julianastraat 018 Z app	10,0	17,56	13,95	8,20	18,04
078_D	Julianastraat 018 Z app	13,0	18,28	14,65	8,92	18,75
079_A	Julianastraat 019 Z app	4,0	15,41	11,86	6,05	15,90
079_B	Julianastraat 019 Z app	7,0	16,77	13,18	7,41	17,25
079_C	Julianastraat 019 Z app	10,0	17,46	13,86	8,11	17,94

Alle getoonde dB-waarden zijn A-gewogen

Model: Oude Uitbreiding West BC01 Sliedrecht 2021 20110630 - Oude Uitbreiding West Sliedrecht 2011 BC01 - Oude Uitbreiding West Sliedrecht
Bijdrage van Groep Prins Hendrikstraat 30 km/u op alle ontvangerpunten
Rekenmethode Wegverkeerslawaaï - RMW-2006; Periode: Alle perioden

Id	Omschrijving	Hoogte	Dag	Avond	Nacht	Lden
079_D	Julianastraat 019 Z app	13,0	18,17	14,55	8,81	18,64
080_A	Julianastraat 020 Z app	4,0	15,38	11,83	6,02	15,87
080_B	Julianastraat 020 Z app	7,0	16,69	13,10	7,33	17,17
080_C	Julianastraat 020 Z app	10,0	17,33	13,73	7,97	17,81
080_D	Julianastraat 020 Z app	13,0	17,89	14,27	8,53	18,36
081_A	Julianastraat 021 Z app	4,0	14,94	11,39	5,59	15,43
081_B	Julianastraat 021 Z app	7,0	16,22	12,63	6,86	16,70
081_C	Julianastraat 021 Z app	10,0	16,89	13,28	7,53	17,37
081_D	Julianastraat 021 Z app	13,0	17,45	13,83	8,09	17,92
082_A	Julianastraat 022 Z app	4,0	13,93	10,38	4,57	14,42
082_B	Julianastraat 022 Z app	7,0	15,15	11,56	5,79	15,63
082_C	Julianastraat 022 Z app	10,0	15,86	12,25	6,50	16,34
082_D	Julianastraat 022 Z app	13,0	16,44	12,83	7,09	16,92
083_A	Julianastraat 023 Z app	4,0	12,23	8,68	2,88	12,72
083_B	Julianastraat 023 Z app	7,0	13,28	9,69	3,93	13,76
083_C	Julianastraat 023 Z app	10,0	14,16	10,55	4,80	14,64
083_D	Julianastraat 023 Z app	13,0	14,81	11,19	5,45	15,28
084_A	Julianastraat 024 Z app	4,0	25,55	21,94	16,13	26,01
084_B	Julianastraat 024 Z app	7,0	26,21	22,59	16,78	26,66
084_C	Julianastraat 024 Z app	10,0	26,18	22,56	16,75	26,63
084_D	Julianastraat 024 Z app	13,0	26,14	22,52	16,71	26,59
Z084_A	Julianastraat 024 Z app	4,0	36,14	32,53	26,71	36,59
Z084_B	Julianastraat 024 Z app	7,0	36,21	32,60	26,78	36,66
Z084_C	Julianastraat 024 Z app	10,0	36,10	32,49	26,67	36,55
Z084_D	Julianastraat 024 Z app	13,0	35,98	32,36	26,55	36,43
087_A	Julianastraat 026 W bebo	3,0	27,51	23,94	18,09	27,97
087_B	Julianastraat 026 W bebo	6,0	28,99	25,40	19,57	29,45
087_C	Julianastraat 026 W bebo	9,0	29,24	25,65	19,83	29,70
087_D	Julianastraat 026 W bebo	12,0	29,41	25,82	20,00	29,87
087_A	Julianastraat 026 N bebo	3,0	32,65	29,08	23,23	33,11
087_B	Julianastraat 026 N bebo	6,0	33,99	30,41	24,57	34,45
087_C	Julianastraat 026 N bebo	9,0	34,05	30,46	24,63	34,51
087_D	Julianastraat 026 N bebo	12,0	34,05	30,46	24,64	34,51
088_A	Julianastraat 027 N bebo	3,0	29,59	26,03	20,18	30,06
088_B	Julianastraat 027 N bebo	6,0	31,05	27,47	21,64	31,51
088_C	Julianastraat 027 N bebo	9,0	31,16	27,58	21,75	31,62
088_D	Julianastraat 027 N bebo	12,0	31,24	27,65	21,83	31,70
089_A	Julianastraat 028 N bebo	3,0	19,06	15,54	9,71	19,56
089_B	Julianastraat 028 N bebo	6,0	20,86	17,29	11,51	21,35
089_C	Julianastraat 028 N bebo	9,0	22,04	18,43	12,69	22,52
089_D	Julianastraat 028 N bebo	12,0	23,09	19,47	13,74	23,57
090_A	Julianastraat 029 N bebo	3,0	18,94	15,42	9,59	19,44
090_B	Julianastraat 029 N bebo	6,0	20,75	17,18	11,40	21,24
090_C	Julianastraat 029 N bebo	9,0	21,96	18,36	12,61	22,44
090_D	Julianastraat 029 N bebo	12,0	23,05	19,43	13,70	23,53
091_A	Julianastraat 030 N bebo	3,0	18,94	15,43	9,60	19,44
091_B	Julianastraat 030 N bebo	6,0	20,73	17,16	11,38	21,22
091_C	Julianastraat 030 N bebo	9,0	21,96	18,36	12,61	22,44
091_D	Julianastraat 030 N bebo	12,0	23,08	19,45	13,72	23,55
092_A	Julianastraat 031 N bebo	3,0	18,94	15,43	9,60	19,44
092_B	Julianastraat 031 N bebo	6,0	20,68	17,11	11,33	21,17
092_C	Julianastraat 031 N bebo	9,0	21,89	18,29	12,54	22,37
092_D	Julianastraat 031 N bebo	12,0	23,02	19,39	13,66	23,49
093_A	Julianastraat 032 N bebo	3,0	18,91	15,40	9,57	19,41
093_B	Julianastraat 032 N bebo	6,0	20,62	17,06	11,27	21,11
093_C	Julianastraat 032 N bebo	9,0	21,84	18,25	12,49	22,32
093_D	Julianastraat 032 N bebo	12,0	23,05	19,43	13,70	23,53
094_A	Julianastraat 033 N bebo	3,0	18,88	15,37	9,54	19,38
094_B	Julianastraat 033 N bebo	6,0	20,56	17,00	11,21	21,05
094_C	Julianastraat 033 N bebo	9,0	21,76	18,16	12,41	22,24

Alle getoonde dB-waarden zijn A-gewogen

Model: Oude Uitbreiding West BC01 Sliedrecht 2021 20110630 - Oude Uitbreiding West Sliedrecht 2011 BC01 - Oude Uitbreiding West Sliedrecht
Bijdrage van Groep Prins Hendrikstraat 30 km/u op alle ontvangerpunten
Rekenmethode Wegverkeerslawaaï - RMW-2006; Periode: Alle perioden

Id	Omschrijving	Hoogte	Dag	Avond	Nacht	Lden
094_D	Julianastraat 033 N bebo	12,0	22,91	19,29	13,56	23,39
095_A	Julianastraat 034 N bebo	3,0	18,93	15,42	9,58	19,43
095_B	Julianastraat 034 N bebo	6,0	20,58	17,02	11,24	21,07
095_C	Julianastraat 034 N bebo	9,0	21,77	18,18	12,43	22,26
095_D	Julianastraat 034 N bebo	12,0	22,95	19,33	13,60	23,43
Z095_A	Julianastraat 034 O bebo	3,0	14,93	11,44	5,59	15,44
Z095_B	Julianastraat 034 O bebo	6,0	16,36	12,81	7,02	16,86
Z095_C	Julianastraat 034 O bebo	9,0	17,12	13,54	7,78	17,61
Z095_D	Julianastraat 034 O bebo	12,0	17,43	13,84	8,08	17,91
Z184_A	Middenstraat 001 N	2,0	51,68	48,11	42,27	52,15
Z184_B	Middenstraat 001 N	5,0	51,31	47,73	41,89	51,77
Z184_C	Middenstraat 001 N	8,0	50,49	46,91	41,07	50,95
Z184_D	Middenstraat 001 N	11,0	49,61	46,02	40,19	50,07
184_A	Middenstraat 001 O	2,0	46,82	43,23	37,40	47,28
184_B	Middenstraat 001 O	5,0	46,73	43,14	37,31	47,19
184_C	Middenstraat 001 O	8,0	46,25	42,66	36,83	46,71
184_D	Middenstraat 001 O	11,0	45,64	42,05	36,22	46,10
185_A	Middenstraat 002 O	2,0	44,38	40,80	34,96	44,84
185_B	Middenstraat 002 O	5,0	44,47	40,88	35,05	44,93
185_C	Middenstraat 002 O	8,0	44,22	40,62	34,79	44,67
185_D	Middenstraat 002 O	11,0	43,83	40,24	34,41	44,29
186_A	Middenstraat 003 O	2,0	42,11	38,54	32,69	42,57
186_B	Middenstraat 003 O	5,0	42,29	38,71	32,87	42,75
186_C	Middenstraat 003 O	8,0	42,16	38,58	32,74	42,62
186_D	Middenstraat 003 O	11,0	41,92	38,33	32,50	42,38
187_A	Middenstraat 004 O	2,0	39,81	36,25	30,39	40,28
187_B	Middenstraat 004 O	5,0	40,29	36,71	30,87	40,75
187_C	Middenstraat 004 O	8,0	40,30	36,73	30,89	40,77
187_D	Middenstraat 004 O	11,0	40,14	36,57	30,73	40,61
188_A	Middenstraat 005 O	2,0	37,67	34,11	28,26	38,14
188_B	Middenstraat 005 O	5,0	38,53	34,96	29,12	39,00
188_C	Middenstraat 005 O	8,0	38,57	34,99	29,15	39,03
188_D	Middenstraat 005 O	11,0	38,44	34,86	29,02	38,90
189_A	Middenstraat 006 O	2,0	35,19	31,61	25,77	35,65
189_B	Middenstraat 006 O	5,0	36,34	32,75	26,92	36,80
189_C	Middenstraat 006 O	8,0	36,28	32,69	26,86	36,74
189_D	Middenstraat 006 O	11,0	36,18	32,59	26,76	36,64
190_A	Middenstraat 007 O	2,0	33,52	29,95	24,10	33,98
190_B	Middenstraat 007 O	5,0	34,92	31,33	25,50	35,38
190_C	Middenstraat 007 O	8,0	34,91	31,32	25,49	35,37
190_D	Middenstraat 007 O	11,0	34,84	31,25	25,42	35,30
Z190_A	Middenstraat 007 Z	2,0	24,14	20,62	14,74	24,62
Z190_B	Middenstraat 007 Z	5,0	25,50	21,94	16,09	25,97
Z190_C	Middenstraat 007 Z	8,0	26,63	23,07	17,23	27,10
Z190_D	Middenstraat 007 Z	11,0	26,86	23,29	17,46	27,33
Z193_A	Middenstraat 008 N	3,0	28,23	24,65	18,81	28,69
Z193_B	Middenstraat 008 N	6,0	29,73	26,14	20,31	30,19
Z193_C	Middenstraat 008 N	9,0	29,99	26,39	20,57	30,45
193_A	Middenstraat 008 O	3,0	29,04	25,45	19,62	29,50
193_B	Middenstraat 008 O	6,0	30,55	26,95	21,13	31,01
193_C	Middenstraat 008 O	9,0	30,63	27,03	21,21	31,09
194_A	Middenstraat 009 O	3,0	28,63	25,03	19,20	29,08
194_B	Middenstraat 009 O	6,0	30,05	26,44	20,62	30,50
194_C	Middenstraat 009 O	9,0	30,37	26,76	20,95	30,83
195_A	Middenstraat 010 O	3,0	28,14	24,55	18,72	28,60
195_B	Middenstraat 010 O	6,0	29,47	25,86	20,04	29,92
195_C	Middenstraat 010 O	9,0	29,99	26,38	20,57	30,45
Z195_A	Middenstraat 010 Z	3,0	11,57	8,05	2,22	12,07
Z195_B	Middenstraat 010 Z	6,0	13,66	10,06	4,30	14,14
Z195_C	Middenstraat 010 Z	9,0	16,40	12,75	7,03	16,86

Alle getoonde dB-waarden zijn A-gewogen

Model: Oude Uitbreiding West BC01 Sliedrecht 2021 20110630 - Oude Uitbreiding West Sliedrecht 2011 BC01 - Oude Uitbreiding West Sliedrecht
Bijdrage van Groep Prins Hendrikstraat 30 km/u op alle ontvangerpunten
Rekenmethode Wegverkeerslawaaï - RMW-2006; Periode: Alle perioden

Id	Omschrijving	Hoogte	Dag	Avond	Nacht	Lden
Z198_A	Zuiderstraat 001 N app	4,0	53,67	50,06	44,24	54,12
Z198_B	Zuiderstraat 001 N app	7,0	52,24	48,63	42,81	52,69
Z198_C	Zuiderstraat 001 N app	10,0	50,90	47,30	41,47	51,35
Z198_D	Zuiderstraat 001 N app	13,0	49,75	46,15	40,33	50,21
199_A	Zuiderstraat 002 O app	4,0	42,16	38,55	32,73	42,61
199_B	Zuiderstraat 002 O app	7,0	41,88	38,28	32,46	42,34
199_C	Zuiderstraat 002 O app	10,0	41,45	37,84	32,03	41,91
199_D	Zuiderstraat 002 O app	13,0	40,95	37,34	31,52	41,40
Z201_A	Zuiderstraat 003 N	3,0	34,33	30,73	24,91	34,79
Z201_B	Zuiderstraat 003 N	6,0	34,92	31,32	25,50	35,38
Z201_C	Zuiderstraat 003 N	9,0	34,89	31,28	25,47	35,35
Z201_D	Zuiderstraat 003 N	12,0	34,84	31,23	25,42	35,30
201_A	Zuiderstraat 003 O	3,0	29,56	25,98	20,14	30,02
201_B	Zuiderstraat 003 O	6,0	30,30	26,72	20,88	30,76
201_C	Zuiderstraat 003 O	9,0	30,23	26,64	20,81	30,69
201_D	Zuiderstraat 003 O	12,0	30,10	26,51	20,68	30,56
202_A	Zuiderstraat 004 O	3,0	28,78	25,23	19,37	29,25
202_B	Zuiderstraat 004 O	6,0	29,81	26,23	20,39	30,27
202_C	Zuiderstraat 004 O	9,0	29,88	26,30	20,46	30,34
202_D	Zuiderstraat 004 O	12,0	30,17	26,59	20,75	30,63
203_A	Zuiderstraat 005 O	3,0	28,29	24,74	18,87	28,76
203_B	Zuiderstraat 005 O	6,0	29,56	25,98	20,14	30,02
203_C	Zuiderstraat 005 O	9,0	29,78	26,20	20,36	30,24
203_D	Zuiderstraat 005 O	12,0	29,92	26,34	20,50	30,38
204_A	Zuiderstraat 006 O	3,0	27,67	24,12	18,25	28,14
204_B	Zuiderstraat 006 O	6,0	29,05	25,47	19,63	29,51
204_C	Zuiderstraat 006 O	9,0	29,26	25,68	19,84	29,72
204_D	Zuiderstraat 006 O	12,0	29,66	26,08	20,24	30,12
205_A	Zuiderstraat 007 O	3,0	27,65	24,09	18,23	28,12
205_B	Zuiderstraat 007 O	6,0	29,06	25,48	19,64	29,52
205_C	Zuiderstraat 007 O	9,0	29,32	25,74	19,90	29,78
205_D	Zuiderstraat 007 O	12,0	28,91	25,32	19,49	29,37
206_A	Zuiderstraat 008 O	3,0	27,66	24,11	18,25	28,13
206_B	Zuiderstraat 008 O	6,0	29,00	25,42	19,58	29,46
206_C	Zuiderstraat 008 O	9,0	29,44	25,85	20,02	29,90
206_D	Zuiderstraat 008 O	12,0	29,50	25,91	20,08	29,96
207_A	Zuiderstraat 009 O	3,0	26,76	23,21	17,34	27,23
207_B	Zuiderstraat 009 O	6,0	27,99	24,41	18,57	28,45
207_C	Zuiderstraat 009 O	9,0	28,62	25,04	19,21	29,08
207_D	Zuiderstraat 009 O	12,0	28,71	25,12	19,29	29,17
Z207_A	Zuiderstraat 009 Z	3,0	9,55	6,08	0,20	10,06
Z207_B	Zuiderstraat 009 Z	6,0	10,78	7,23	1,44	11,28
Z207_C	Zuiderstraat 009 Z	9,0	12,25	8,66	2,90	12,73
Z207_D	Zuiderstraat 009 Z	12,0	13,02	9,42	3,67	13,50
A193_A	Middenstraat 008 O	3,0	28,92	25,49	19,54	29,43
A193_B	Middenstraat 008 O	6,0	30,41	26,95	21,03	30,91
A193_C	Middenstraat 008 O	9,0	30,69	27,21	21,30	31,18
A194_A	Middenstraat 009 O	3,0	27,13	23,70	17,75	27,64
A194_B	Middenstraat 009 O	6,0	28,54	25,07	19,16	29,04
A194_C	Middenstraat 009 O	9,0	29,13	25,66	19,75	29,63
A195_A	Middenstraat 010 O	3,0	26,71	23,29	17,34	27,22
A195_B	Middenstraat 010 O	6,0	28,07	24,61	18,70	28,57
A195_C	Middenstraat 010 O	9,0	28,85	25,38	19,47	29,35
A070_A	Julianastraat 012 N	3,0	12,71	9,23	3,36	13,22
A070_B	Julianastraat 012 N	6,0	14,30	10,73	4,95	14,79
A070_C	Julianastraat 012 N	9,0	15,53	11,93	6,17	16,01
A071_A	Julianastraat 013 N	3,0	12,46	8,98	3,12	12,97
A071_B	Julianastraat 013 N	6,0	13,99	10,43	4,64	14,48
A071_C	Julianastraat 013 N	9,0	15,31	11,72	5,96	15,79
A072_A	Julianastraat 014 N	3,0	12,15	8,67	2,81	12,66

Alle getoonde dB-waarden zijn A-gewogen

Model: Oude Uitbreiding West BC01 Sliedrecht 2021 20110630 - Oude Uitbreiding West Sliedrecht 2011 BC01 - Oude Uitbreiding West Sliedrecht
Bijdrage van Groep Prins Hendrikstraat 30 km/u op alle ontvangerpunten
Rekenmethode Wegverkeerslawaaï - RMW-2006; Periode: Alle perioden

Id	Omschrijving	Hoogte	Dag	Avond	Nacht	Lden
A072_B	Julianastraat 014 N	6,0	13,65	10,08	4,30	14,14
A072_C	Julianastraat 014 N	9,0	15,02	11,42	5,67	15,50
A073_A	Julianastraat 015 N	3,0	11,98	8,50	2,64	12,49
A073_B	Julianastraat 015 N	6,0	13,52	9,95	4,17	14,01
A073_C	Julianastraat 015 N	9,0	15,16	11,57	5,81	15,64
A074_A	Julianastraat 016 N	3,0	12,03	8,55	2,69	12,54
A074_B	Julianastraat 016 N	6,0	13,60	10,03	4,25	14,09
A074_C	Julianastraat 016 N	9,0	15,29	11,69	5,93	15,77
A002_A	AW de Landgraafstraat 001 O	3,0	48,27	44,70	38,85	48,73
A002_B	AW de Landgraafstraat 001 O	6,0	47,76	44,18	38,34	48,22
A002_C	AW de Landgraafstraat 001 O	9,0	46,99	43,41	37,57	47,45
A003_A	AW de Landgraafstraat 002 O	3,0	44,78	41,25	35,37	45,26
A003_B	AW de Landgraafstraat 002 O	6,0	44,62	41,08	35,21	45,09
A003_C	AW de Landgraafstraat 002 O	9,0	44,22	40,67	34,81	44,69
A004_A	AW de Landgraafstraat 003 O	3,0	42,27	38,77	32,87	42,75
A004_B	AW de Landgraafstraat 003 O	6,0	42,27	38,75	32,87	42,75
A004_C	AW de Landgraafstraat 003 O	9,0	42,04	38,51	32,64	42,52
A005_A	AW de Landgraafstraat 004 O	3,0	39,99	36,51	30,59	40,48
A005_B	AW de Landgraafstraat 004 O	6,0	40,10	36,59	30,70	40,58
A005_C	AW de Landgraafstraat 004 O	9,0	39,96	36,45	30,57	40,45
A006_A	AW de Landgraafstraat 005 O	3,0	37,59	34,13	28,20	38,09
A006_B	AW de Landgraafstraat 005 O	6,0	37,86	34,37	28,47	38,35
A006_C	AW de Landgraafstraat 005 O	9,0	37,80	34,30	28,41	38,29
A037_A	Prins Hendrikstraat 001 N	2,0	17,18	13,76	7,86	17,71
A037_B	Prins Hendrikstraat 001 N	5,0	18,45	14,92	9,11	18,95
A037_C	Prins Hendrikstraat 001 N	8,0	19,52	15,94	10,18	20,01
A037_D	Prins Hendrikstraat 001 N	11,0	19,93	16,34	10,58	20,41
A038_A	Prins Hendrikstraat 002 N	2,0	24,29	20,87	14,92	24,80
A038_B	Prins Hendrikstraat 002 N	5,0	25,63	22,15	16,25	26,13
A038_C	Prins Hendrikstraat 002 N	8,0	25,85	22,35	16,47	26,34
A038_D	Prins Hendrikstraat 002 N	11,0	25,97	22,46	16,59	26,46
A039_A	Prins Hendrikstraat 003 N	2,0	27,09	23,68	17,72	27,60
A039_B	Prins Hendrikstraat 003 N	5,0	28,69	25,23	19,31	29,19
A039_C	Prins Hendrikstraat 003 N	8,0	28,79	25,31	19,41	29,29
A039_D	Prins Hendrikstraat 003 N	11,0	28,84	25,35	19,46	29,33
A040_A	Prins Hendrikstraat 004 N	2,0	26,31	22,91	16,94	26,83
A040_B	Prins Hendrikstraat 004 N	5,0	28,03	24,57	18,65	28,53
A040_C	Prins Hendrikstraat 004 N	8,0	28,28	24,81	18,91	28,78
A040_D	Prins Hendrikstraat 004 N	11,0	28,37	24,89	19,00	28,87
A041_A	Prins Hendrikstraat 005 N	2,0	25,09	21,69	15,72	25,61
A041_B	Prins Hendrikstraat 005 N	5,0	26,91	23,45	17,53	27,41
A041_C	Prins Hendrikstraat 005 N	8,0	27,24	23,77	17,87	27,74
A041_D	Prins Hendrikstraat 005 N	11,0	27,38	23,90	18,01	27,88
A042_A	Prins Hendrikstraat 006 N	2,0	23,83	20,44	14,47	24,35
A042_B	Prins Hendrikstraat 006 N	5,0	25,56	22,10	16,19	26,06
A042_C	Prins Hendrikstraat 006 N	8,0	26,12	22,64	16,75	26,62
A042_D	Prins Hendrikstraat 006 N	11,0	26,32	22,83	16,95	26,82
A043_A	Prins Hendrikstraat 007 N	2,0	23,39	19,99	14,03	23,91
A043_B	Prins Hendrikstraat 007 N	5,0	25,03	21,58	15,67	25,54
A043_C	Prins Hendrikstraat 007 N	8,0	25,81	22,33	16,44	26,31
A043_D	Prins Hendrikstraat 007 N	11,0	26,09	22,59	16,73	26,59
A044_A	Prins Hendrikstraat 008 N	2,0	23,16	19,76	13,80	23,68
A044_B	Prins Hendrikstraat 008 N	5,0	24,86	21,40	15,49	25,36
A044_C	Prins Hendrikstraat 008 N	8,0	25,64	22,15	16,28	26,14
A044_D	Prins Hendrikstraat 008 N	11,0	26,09	22,58	16,72	26,58
A045_A	Prins Hendrikstraat 009 N	2,0	23,22	19,82	13,86	23,74
A045_B	Prins Hendrikstraat 009 N	5,0	24,98	21,52	15,61	25,48
A045_C	Prins Hendrikstraat 009 N	8,0	25,69	22,20	16,33	26,19
A045_D	Prins Hendrikstraat 009 N	11,0	26,09	22,58	16,72	26,58
A046_A	Prins Hendrikstraat 010 N	2,0	18,36	14,91	9,03	18,88

Alle getoonde dB-waarden zijn A-gewogen

Model: Oude Uitbreiding West BC01 Sliedrecht 2021 20110630 - Oude Uitbreiding West Sliedrecht 2011 BC01 - Oude Uitbreiding West Sliedrecht
Bijdrage van Groep Prins Hendrikstraat 30 km/u op alle ontvangerpunten
Rekenmethode Wegverkeerslawaaï - RMW-2006; Periode: Alle perioden

Id	Omschrijving	Hoogte	Dag	Avond	Nacht	Lden
A046_B	Prins Hendrikstraat 010 N	5,0	20,15	16,61	10,81	20,65
A046_C	Prins Hendrikstraat 010 N	8,0	21,51	17,92	12,17	22,00
A046_D	Prins Hendrikstraat 010 N	11,0	22,62	19,00	13,27	23,10
A047_A	Prins Hendrikstraat 011 N	2,0	18,47	15,03	9,14	18,99
A047_B	Prins Hendrikstraat 011 N	5,0	20,36	16,81	11,01	20,85
A047_C	Prins Hendrikstraat 011 N	8,0	21,86	18,27	12,51	22,34
A047_D	Prins Hendrikstraat 011 N	11,0	23,13	19,51	13,78	23,61
A048_A	Prins Hendrikstraat 012 N	2,0	18,54	15,08	9,20	19,05
A048_B	Prins Hendrikstraat 012 N	5,0	20,49	16,95	11,15	20,99
A048_C	Prins Hendrikstraat 012 N	8,0	22,06	18,47	12,71	22,54
A048_D	Prins Hendrikstraat 012 N	11,0	23,46	19,83	14,11	23,94
A184_A	Middenstraat 001 O	2,0	46,58	43,05	37,17	47,06
A184_B	Middenstraat 001 O	5,0	46,55	42,99	37,14	47,02
A184_C	Middenstraat 001 O	8,0	46,06	42,51	36,65	46,53
A184_D	Middenstraat 001 O	11,0	45,44	41,88	36,03	45,91
A185_A	Middenstraat 002 O	2,0	43,83	40,34	34,43	44,32
A185_B	Middenstraat 002 O	5,0	44,01	40,48	34,60	44,49
A185_C	Middenstraat 002 O	8,0	43,74	40,20	34,33	44,21
A185_D	Middenstraat 002 O	11,0	43,35	39,81	33,94	43,82
A186_A	Middenstraat 003 O	2,0	41,22	37,74	31,82	41,71
A186_B	Middenstraat 003 O	5,0	41,49	37,99	32,10	41,98
A186_C	Middenstraat 003 O	8,0	41,33	37,81	31,93	41,81
A186_D	Middenstraat 003 O	11,0	41,06	37,54	31,66	41,54
A187_A	Middenstraat 004 O	2,0	38,38	34,93	28,99	38,88
A187_B	Middenstraat 004 O	5,0	38,90	35,40	29,50	39,38
A187_C	Middenstraat 004 O	8,0	38,81	35,31	29,42	39,30
A187_D	Middenstraat 004 O	11,0	38,63	35,13	29,24	39,12
A188_A	Middenstraat 005 O	2,0	36,08	32,64	26,69	36,58
A188_B	Middenstraat 005 O	5,0	37,04	33,56	27,65	37,53
A188_C	Middenstraat 005 O	8,0	37,00	33,51	27,61	37,49
A188_D	Middenstraat 005 O	11,0	36,89	33,40	27,50	37,38
A189_A	Middenstraat 006 O	2,0	33,95	30,53	24,57	34,46
A189_B	Middenstraat 006 O	5,0	35,28	31,81	25,90	35,78
A189_C	Middenstraat 006 O	8,0	35,29	31,81	25,91	35,79
A189_D	Middenstraat 006 O	11,0	35,23	31,75	25,85	35,73
A190_A	Middenstraat 007 O	2,0	32,28	28,87	22,90	32,79
A190_B	Middenstraat 007 O	5,0	33,82	30,37	24,44	34,32
A190_C	Middenstraat 007 O	8,0	33,92	30,45	24,54	34,42
A190_D	Middenstraat 007 O	11,0	33,92	30,44	24,54	34,42
A057_A	Julianastraat 001 Z	3,0	37,53	34,07	28,14	38,03
A057_B	Julianastraat 001 Z	6,0	37,70	34,21	28,31	38,19
A057_C	Julianastraat 001 Z	9,0	37,64	34,14	28,25	38,13
A058_A	Julianastraat 002 Z	3,0	34,70	31,25	25,32	35,20
A058_B	Julianastraat 002 Z	6,0	34,98	31,50	25,60	35,48
A058_C	Julianastraat 002 Z	9,0	35,01	31,52	25,62	35,50
A059_A	Julianastraat 003 Z	3,0	32,06	28,62	22,68	32,56
A059_B	Julianastraat 003 Z	6,0	32,79	29,31	23,41	33,29
A059_C	Julianastraat 003 Z	9,0	32,92	29,44	23,55	33,42
A060_A	Julianastraat 004 Z	3,0	29,56	26,13	20,19	30,07
A060_B	Julianastraat 004 Z	6,0	30,67	27,20	21,30	31,17
A060_C	Julianastraat 004 Z	9,0	30,91	27,43	21,54	31,41
A061_A	Julianastraat 005 Z	3,0	28,23	24,81	18,86	28,74
A061_B	Julianastraat 005 Z	6,0	29,63	26,17	20,26	30,13
A061_C	Julianastraat 005 Z	9,0	29,92	26,43	20,55	30,42
A062_A	Julianastraat 006 Z	3,0	28,60	25,18	19,23	29,11
A062_B	Julianastraat 006 Z	6,0	30,11	26,66	20,74	30,62
A062_C	Julianastraat 006 Z	9,0	30,32	26,84	20,95	30,82
A063_A	Julianastraat 007 Z	3,0	27,99	24,57	18,62	28,50
A063_B	Julianastraat 007 Z	6,0	29,44	25,98	20,07	29,94
A063_C	Julianastraat 007 Z	9,0	29,68	26,20	20,31	30,18

Alle getoonde dB-waarden zijn A-gewogen

Model: Oude Uitbreiding West BC01 Sliedrecht 2021 20110630 - Oude Uitbreiding West Sliedrecht 2011 BC01 - Oude Uitbreiding West Sliedrecht
Bijdrage van Groep Prins Hendrikstraat 30 km/u op alle ontvangerpunten
Rekenmethode Wegverkeerslawaaï - RMW-2006; Periode: Alle perioden

Id	Omschrijving	Hoogte	Dag	Avond	Nacht	Lden
A064_A	Julianastraat 008 Z	3,0	30,24	26,82	20,86	30,75
A064_B	Julianastraat 008 Z	6,0	31,51	28,06	22,14	32,02
A064_C	Julianastraat 008 Z	9,0	31,68	28,21	22,31	32,18
A065_A	Julianastraat 009 Z	3,0	31,54	28,12	22,17	32,05
A065_B	Julianastraat 009 Z	6,0	32,63	29,17	23,25	33,13
A065_C	Julianastraat 009 Z	9,0	32,72	29,24	23,34	33,22
A066_A	Julianastraat 010 Z	3,0	33,29	29,86	23,91	33,80
A066_B	Julianastraat 010 Z	6,0	34,17	30,70	24,79	34,67
A066_C	Julianastraat 010 Z	9,0	34,24	30,76	24,86	34,74
A051_A	Prins Hendrikstraat 013 N	2,0	32,61	29,18	23,23	33,12
A051_B	Prins Hendrikstraat 013 N	5,0	34,28	30,81	24,90	34,78
A051_C	Prins Hendrikstraat 013 N	8,0	34,31	30,83	24,93	34,81
A051_D	Prins Hendrikstraat 013 N	11,0	34,27	30,78	24,88	34,76
A052_A	Prins Hendrikstraat 014 N	2,0	33,57	30,15	24,19	34,08
A052_B	Prins Hendrikstraat 014 N	5,0	35,15	31,68	25,76	35,64
A052_C	Prins Hendrikstraat 014 N	8,0	35,15	31,67	25,76	35,64
A052_D	Prins Hendrikstraat 014 N	11,0	35,08	31,60	25,69	35,57
A053_A	Prins Hendrikstraat 015 N	2,0	34,50	31,08	25,12	35,01
A053_B	Prins Hendrikstraat 015 N	5,0	35,85	32,38	26,46	36,34
A053_C	Prins Hendrikstraat 015 N	8,0	35,82	32,35	26,44	36,32
A053_D	Prins Hendrikstraat 015 N	11,0	35,74	32,26	26,35	36,23
A054_A	Prins Hendrikstraat 016 N	2,0	35,70	32,27	26,32	36,21
A054_B	Prins Hendrikstraat 016 N	5,0	36,77	33,30	27,38	37,26
A054_C	Prins Hendrikstraat 016 N	8,0	36,72	33,24	27,33	37,21
A054_D	Prins Hendrikstraat 016 N	11,0	36,59	33,10	27,20	37,08
A009_A	AW de Landgraafstraat 006 W app	3,0	25,85	22,38	16,46	26,34
A009_B	AW de Landgraafstraat 006 W app	6,0	27,11	23,60	17,72	27,60
A009_C	AW de Landgraafstraat 006 W app	9,0	27,45	23,93	18,06	27,93
A009_D	AW de Landgraafstraat 006 W app	12,0	27,97	24,44	18,58	28,45
A009_E	AW de Landgraafstraat 006 W app	15,0	29,36	25,86	19,98	29,85
A010_A	AW de Landgraafstraat 007 W app	3,0	24,91	21,46	15,53	25,41
A010_B	AW de Landgraafstraat 007 W app	6,0	26,32	22,82	16,94	26,81
A010_C	AW de Landgraafstraat 007 W app	9,0	26,73	23,23	17,35	27,22
A010_D	AW de Landgraafstraat 007 W app	12,0	27,12	23,61	17,74	27,61
A010_E	AW de Landgraafstraat 007 W app	15,0	27,87	24,36	18,49	28,36
A013_A	Havenstraat 002 Z app	3,0	26,74	23,30	17,36	27,24
A013_B	Havenstraat 002 Z app	6,0	28,32	24,83	18,93	28,81
A013_C	Havenstraat 002 Z app	9,0	28,62	25,12	19,24	29,11
A013_D	Havenstraat 002 Z app	12,0	28,89	25,39	19,51	29,38
A013_E	Havenstraat 002 Z app	15,0	29,45	25,95	20,07	29,94
A014_A	Havenstraat 003 Z app	3,0	23,68	20,23	14,31	24,19
A014_B	Havenstraat 003 Z app	6,0	25,28	21,79	15,91	25,78
A014_C	Havenstraat 003 Z app	9,0	25,94	22,41	16,56	26,43
A014_D	Havenstraat 003 Z app	12,0	26,36	22,83	16,99	26,85
A014_E	Havenstraat 003 Z app	15,0	27,21	23,68	17,83	27,70
A015_A	Havenstraat 004 Z app	3,0	22,07	18,62	12,71	22,58
A015_B	Havenstraat 004 Z app	6,0	23,65	20,15	14,28	24,15
A015_C	Havenstraat 004 Z app	9,0	24,66	21,12	15,29	25,15
A015_D	Havenstraat 004 Z app	12,0	25,23	21,68	15,86	25,71
A015_E	Havenstraat 004 Z app	15,0	26,07	22,52	16,69	26,55
A016_A	Havenstraat 005 Z app	3,0	19,99	16,53	10,63	20,50
A016_B	Havenstraat 005 Z app	6,0	21,61	18,09	12,25	22,10
A016_C	Havenstraat 005 Z app	9,0	23,12	19,56	13,75	23,60
A016_D	Havenstraat 005 Z app	12,0	24,35	20,79	14,98	24,83
A016_E	Havenstraat 005 Z app	15,0	26,13	22,59	16,75	26,61
A017_A	Havenstraat 006 Z app	3,0	17,46	13,98	8,13	17,97
A017_B	Havenstraat 006 Z app	6,0	19,39	15,83	10,05	19,88
A017_C	Havenstraat 006 Z app	9,0	21,45	17,85	12,10	21,93
A017_D	Havenstraat 006 Z app	12,0	23,77	20,20	14,40	24,25
A017_E	Havenstraat 006 Z app	15,0	26,87	23,38	17,49	27,36

Alle getoonde dB-waarden zijn A-gewogen

Model: Oude Uitbreiding West BC01 Sliedrecht 2021 20110630 - Oude Uitbreiding West Sliedrecht 2011 BC01 - Oude Uitbreiding West Sliedrecht
Bijdrage van Groep Prins Hendrikstraat 30 km/u op alle ontvangerpunten
Rekenmethode Wegverkeerslawaaï - RMW-2006; Periode: Alle perioden

Id	Omschrijving	Hoogte	Dag	Avond	Nacht	Lden
A018_A	Havenstraat 007 Z app	3,0	17,57	14,08	8,24	18,08
A018_B	Havenstraat 007 Z app	6,0	19,40	15,83	10,05	19,89
A018_C	Havenstraat 007 Z app	9,0	21,52	17,92	12,17	22,00
A018_D	Havenstraat 007 Z app	12,0	24,79	21,26	15,42	25,28
A018_E	Havenstraat 007 Z app	15,0	28,08	24,60	18,70	28,58
A019_A	Havenstraat 008 Z app	3,0	26,14	22,72	16,77	26,65
A019_B	Havenstraat 008 Z app	6,0	27,37	23,91	18,00	27,87
A019_C	Havenstraat 008 Z app	9,0	28,31	24,83	18,94	28,81
A019_D	Havenstraat 008 Z app	12,0	28,51	25,02	19,13	29,00
A019_E	Havenstraat 008 Z app	15,0	27,80	24,31	18,43	28,30
A020_A	Havenstraat 009 Z app	3,0	19,39	15,93	10,04	19,90
A020_B	Havenstraat 009 Z app	6,0	20,96	17,43	11,60	21,45
A020_C	Havenstraat 009 Z app	9,0	22,96	19,39	13,59	23,44
A020_D	Havenstraat 009 Z app	12,0	26,15	22,62	16,77	26,64
A020_E	Havenstraat 009 Z app	15,0	28,96	25,47	19,57	29,45
A077_A	Julianastraat 017 Z app	4,0	39,95	36,43	30,55	40,43
A077_B	Julianastraat 017 Z app	7,0	40,11	36,57	30,70	40,58
A077_C	Julianastraat 017 Z app	10,0	40,03	36,50	30,63	40,51
A077_D	Julianastraat 017 Z app	13,0	39,88	36,34	30,47	40,35
A078_A	Julianastraat 018 Z app	4,0	39,08	35,60	29,69	39,57
A078_B	Julianastraat 018 Z app	7,0	39,38	35,88	29,98	39,86
A078_C	Julianastraat 018 Z app	10,0	39,35	35,84	29,96	39,84
A078_D	Julianastraat 018 Z app	13,0	39,29	35,78	29,90	39,78
A079_A	Julianastraat 019 Z app	4,0	40,16	36,69	30,77	40,65
A079_B	Julianastraat 019 Z app	7,0	40,32	36,83	30,93	40,81
A079_C	Julianastraat 019 Z app	10,0	40,25	36,75	30,86	40,74
A079_D	Julianastraat 019 Z app	13,0	40,13	36,63	30,74	40,62
A080_A	Julianastraat 020 Z app	4,0	42,73	39,25	33,34	43,22
A080_B	Julianastraat 020 Z app	7,0	42,71	39,20	33,31	43,19
A080_C	Julianastraat 020 Z app	10,0	42,51	39,01	33,12	43,00
A080_D	Julianastraat 020 Z app	13,0	42,26	38,76	32,87	42,75
A081_A	Julianastraat 021 Z app	4,0	44,61	41,11	35,21	45,09
A081_B	Julianastraat 021 Z app	7,0	44,51	41,00	35,12	45,00
A081_C	Julianastraat 021 Z app	10,0	44,28	40,77	34,88	44,76
A081_D	Julianastraat 021 Z app	13,0	43,96	40,45	34,57	44,45
A082_A	Julianastraat 022 Z app	4,0	45,51	42,01	36,11	45,99
A082_B	Julianastraat 022 Z app	7,0	45,39	41,87	35,99	45,87
A082_C	Julianastraat 022 Z app	10,0	45,13	41,61	35,73	45,61
A082_D	Julianastraat 022 Z app	13,0	44,76	41,25	35,37	45,25
A083_A	Julianastraat 023 Z app	4,0	45,98	42,47	36,58	46,46
A083_B	Julianastraat 023 Z app	7,0	45,83	42,31	36,44	46,31
A083_C	Julianastraat 023 Z app	10,0	45,52	42,00	36,12	46,00
A083_D	Julianastraat 023 Z app	13,0	45,11	41,59	35,71	45,59
A198_A	Zuiderstraat 001 W app	4,0	47,74	44,19	38,32	48,21
A198_B	Zuiderstraat 001 W app	7,0	47,32	43,77	37,91	47,79
A198_C	Zuiderstraat 001 W app	10,0	46,72	43,17	37,31	47,19
A198_D	Zuiderstraat 001 W app	13,0	46,02	42,47	36,61	46,49
A199_A	Zuiderstraat 002 O app	4,0	45,66	42,15	36,26	46,14
A199_B	Zuiderstraat 002 O app	7,0	45,51	41,98	36,11	45,99
A199_C	Zuiderstraat 002 O app	10,0	45,18	41,65	35,77	45,66
A199_D	Zuiderstraat 002 O app	13,0	44,74	41,22	35,34	45,22
A023_A	Havenstraat 010 Z	3,0	26,99	23,43	17,58	27,46
A023_B	Havenstraat 010 Z	6,0	28,21	24,61	18,79	28,67
A023_C	Havenstraat 010 Z	9,0	29,20	25,60	19,79	29,66
A023_D	Havenstraat 010 Z	12,0	29,37	25,76	19,95	29,83
A024_A	Havenstraat 011 Z	3,0	22,27	18,75	12,87	22,75
A024_B	Havenstraat 011 Z	6,0	23,54	19,96	14,14	24,01
A024_C	Havenstraat 011 Z	9,0	24,74	21,15	15,34	25,21
A024_D	Havenstraat 011 Z	12,0	25,30	21,70	15,90	25,76
A025_A	Havenstraat 012 Z	3,0	16,69	13,20	7,36	17,20

Alle getoonde dB-waarden zijn A-gewogen

Model: Oude Uitbreiding West BC01 Sliedrecht 2021 20110630 - Oude Uitbreiding West Sliedrecht 2011 BC01 - Oude Uitbreiding West Sliedrecht
Bijdrage van Groep Prins Hendrikstraat 30 km/u op alle ontvangerpunten
Rekenmethode Wegverkeerslawaaï - RMW-2006; Periode: Alle perioden

Id	Omschrijving	Hoogte	Dag	Avond	Nacht	Lden
A025_B	Havenstraat 012 Z	6,0	18,04	14,47	8,70	18,53
A025_C	Havenstraat 012 Z	9,0	19,65	16,03	10,29	20,12
A025_D	Havenstraat 012 Z	12,0	21,08	17,45	11,71	21,55
A026_A	Havenstraat 013 Z	3,0	16,74	13,25	7,40	17,25
A026_B	Havenstraat 013 Z	6,0	18,00	14,43	8,66	18,49
A026_C	Havenstraat 013 Z	9,0	19,54	15,92	10,19	20,02
A026_D	Havenstraat 013 Z	12,0	20,85	17,21	11,49	21,32
A027_A	Havenstraat 014 Z	3,0	16,66	13,18	7,33	17,17
A027_B	Havenstraat 014 Z	6,0	17,88	14,31	8,53	18,37
A027_C	Havenstraat 014 Z	9,0	19,32	15,71	9,97	19,80
A027_D	Havenstraat 014 Z	12,0	20,48	16,86	11,12	20,95
A028_A	Havenstraat 015 Z	3,0	16,55	13,07	7,21	17,06
A028_B	Havenstraat 015 Z	6,0	17,74	14,17	8,39	18,23
A028_C	Havenstraat 015 Z	9,0	19,17	15,56	9,82	19,65
A028_D	Havenstraat 015 Z	12,0	20,38	16,75	11,02	20,85
A029_A	Havenstraat 016 Z	3,0	16,62	13,14	7,29	17,13
A029_B	Havenstraat 016 Z	6,0	17,75	14,18	8,41	18,24
A029_C	Havenstraat 016 Z	9,0	19,11	15,51	9,76	19,59
A029_D	Havenstraat 016 Z	12,0	20,21	16,60	10,86	20,69
A030_A	Havenstraat 017 Z	3,0	16,81	13,33	7,48	17,32
A030_B	Havenstraat 017 Z	6,0	17,92	14,35	8,58	18,41
A030_C	Havenstraat 017 Z	9,0	19,29	15,68	9,94	19,77
A030_D	Havenstraat 017 Z	12,0	20,49	16,87	11,13	20,96
A031_A	Havenstraat 018 Z	3,0	20,28	16,81	10,91	20,78
A031_B	Havenstraat 018 Z	6,0	21,50	17,97	12,13	21,99
A031_C	Havenstraat 018 Z	9,0	22,64	19,08	13,26	23,12
A031_D	Havenstraat 018 Z	12,0	23,23	19,66	13,86	23,71
A032_A	Havenstraat 019 Z	3,0	16,62	13,14	7,29	17,13
A032_B	Havenstraat 019 Z	6,0	17,81	14,24	8,47	18,30
A032_C	Havenstraat 019 Z	9,0	19,21	15,61	9,86	19,69
A032_D	Havenstraat 019 Z	12,0	20,46	16,83	11,10	20,93
A033_A	Havenstraat 020 Z	3,0	16,41	12,94	7,08	16,93
A033_B	Havenstraat 020 Z	6,0	17,63	14,06	8,28	18,12
A033_C	Havenstraat 020 Z	9,0	19,07	15,47	9,72	19,55
A033_D	Havenstraat 020 Z	12,0	20,29	16,65	10,93	20,76
A034_A	Havenstraat 021 Z	3,0	19,27	15,78	9,89	19,76
A034_B	Havenstraat 021 Z	6,0	20,03	16,45	10,65	20,51
A034_C	Havenstraat 021 Z	9,0	21,23	17,62	11,85	21,70
A034_D	Havenstraat 021 Z	12,0	22,47	18,83	13,08	22,93
A201_A	Zuiderstraat 003 O	3,0	17,92	14,43	8,58	18,43
A201_B	Zuiderstraat 003 O	6,0	19,47	15,92	10,13	19,97
A201_C	Zuiderstraat 003 O	9,0	20,71	17,12	11,36	21,19
A201_D	Zuiderstraat 003 O	12,0	21,93	18,31	12,58	22,41
A202_A	Zuiderstraat 004 O	3,0	17,47	13,99	8,14	17,98
A202_B	Zuiderstraat 004 O	6,0	19,06	15,51	9,72	19,56
A202_C	Zuiderstraat 004 O	9,0	20,31	16,72	10,96	20,79
A202_D	Zuiderstraat 004 O	12,0	21,51	17,90	12,16	21,99
A203_A	Zuiderstraat 005 O	3,0	16,97	13,50	7,63	17,48
A203_B	Zuiderstraat 005 O	6,0	18,60	15,06	9,26	19,10
A203_C	Zuiderstraat 005 O	9,0	19,90	16,32	10,56	20,39
A203_D	Zuiderstraat 005 O	12,0	21,02	17,42	11,67	21,50
A204_A	Zuiderstraat 006 O	3,0	16,74	13,28	7,41	17,26
A204_B	Zuiderstraat 006 O	6,0	18,32	14,77	8,98	18,82
A204_C	Zuiderstraat 006 O	9,0	19,68	16,10	10,34	20,17
A204_D	Zuiderstraat 006 O	12,0	20,77	17,16	11,42	21,25
A205_A	Zuiderstraat 007 O	3,0	16,53	13,07	7,20	17,05
A205_B	Zuiderstraat 007 O	6,0	18,04	14,50	8,70	18,54
A205_C	Zuiderstraat 007 O	9,0	19,39	15,80	10,04	19,87
A205_D	Zuiderstraat 007 O	12,0	20,39	16,79	11,04	20,87
A206_A	Zuiderstraat 008 O	3,0	16,37	12,91	7,04	16,89

Alle getoonde dB-waarden zijn A-gewogen

Model: Oude Uitbreiding West BC01 Sliedrecht 2021 20110630 - Oude Uitbreiding West Sliedrecht 2011 BC01 - Oude Uitbreiding West Sliedrecht
Bijdrage van Groep Prins Hendrikstraat 30 km/u op alle ontvangerpunten
Rekenmethode Wegverkeerslawaaï - RMW-2006; Periode: Alle perioden

Id	Omschrijving	Hoogte	Dag	Avond	Nacht	Lden
A206_B	Zuiderstraat 008 O	6,0	17,76	14,21	8,42	18,26
A206_C	Zuiderstraat 008 O	9,0	19,09	15,51	9,75	19,58
A206_D	Zuiderstraat 008 O	12,0	20,10	16,50	10,75	20,58
A207_A	Zuiderstraat 009 O	3,0	16,13	12,66	6,80	16,65
A207_B	Zuiderstraat 009 O	6,0	17,38	13,82	8,04	17,87
A207_C	Zuiderstraat 009 O	9,0	18,69	15,10	9,34	19,17
A207_D	Zuiderstraat 009 O	12,0	19,67	16,07	10,32	20,15
A087_A	Julianastraat 026 Z bebo	3,0	17,47	13,95	8,06	17,95
A087_B	Julianastraat 026 Z bebo	6,0	18,61	15,02	9,20	19,07
A087_C	Julianastraat 026 Z bebo	9,0	19,63	16,02	10,22	20,09
A087_D	Julianastraat 026 Z bebo	12,0	20,14	16,53	10,73	20,60
A088_A	Julianastraat 027 Z bebo	3,0	10,07	6,59	0,73	10,58
A088_B	Julianastraat 027 Z bebo	6,0	11,26	7,69	1,91	11,75
A088_C	Julianastraat 027 Z bebo	9,0	12,51	8,90	3,15	12,99
A088_D	Julianastraat 027 Z bebo	12,0	13,43	9,81	4,08	13,91
A089_A	Julianastraat 028 Z bebo	3,0	9,94	6,47	0,60	10,45
A089_B	Julianastraat 028 Z bebo	6,0	11,08	7,51	1,73	11,57
A089_C	Julianastraat 028 Z bebo	9,0	12,29	8,69	2,94	12,77
A089_D	Julianastraat 028 Z bebo	12,0	13,19	9,57	3,83	13,66
A090_A	Julianastraat 029 Z bebo	3,0	9,98	6,52	0,64	10,49
A090_B	Julianastraat 029 Z bebo	6,0	11,06	7,49	1,71	11,55
A090_C	Julianastraat 029 Z bebo	9,0	12,20	8,61	2,85	12,68
A090_D	Julianastraat 029 Z bebo	12,0	13,05	9,44	3,70	13,53
A091_A	Julianastraat 030 Z bebo	3,0	9,81	6,35	0,47	10,32
A091_B	Julianastraat 030 Z bebo	6,0	10,84	7,28	1,49	11,33
A091_C	Julianastraat 030 Z bebo	9,0	11,95	8,36	2,60	12,43
A091_D	Julianastraat 030 Z bebo	12,0	12,80	9,20	3,45	13,28
A092_A	Julianastraat 031 Z bebo	3,0	16,00	12,55	6,61	16,50
A092_B	Julianastraat 031 Z bebo	6,0	17,01	13,49	7,62	17,49
A092_C	Julianastraat 031 Z bebo	9,0	17,93	14,40	8,55	18,42
A092_D	Julianastraat 031 Z bebo	12,0	18,62	15,08	9,23	19,10
A093_A	Julianastraat 032 Z bebo	3,0	9,62	6,17	0,28	10,14
A093_B	Julianastraat 032 Z bebo	6,0	10,48	6,93	1,13	10,97
A093_C	Julianastraat 032 Z bebo	9,0	11,47	7,89	2,12	11,96
A093_D	Julianastraat 032 Z bebo	12,0	12,18	8,60	2,83	12,67
A094_A	Julianastraat 033 Z bebo	3,0	9,58	6,13	0,24	10,10
A094_B	Julianastraat 033 Z bebo	6,0	10,41	6,86	1,06	10,90
A094_C	Julianastraat 033 Z bebo	9,0	11,42	7,84	2,07	11,91
A094_D	Julianastraat 033 Z bebo	12,0	12,16	8,57	2,81	12,64
A095_A	Julianastraat 034 Z bebo	3,0	9,71	6,26	0,38	10,23
A095_B	Julianastraat 034 Z bebo	6,0	10,55	7,00	1,21	11,05
A095_C	Julianastraat 034 Z bebo	9,0	11,58	8,00	2,23	12,07
A095_D	Julianastraat 034 Z bebo	12,0	12,37	8,77	3,02	12,85
198_A	Zuiderstraat 001 O app	4,0	46,97	43,36	37,54	47,42
198_B	Zuiderstraat 001 O app	7,0	46,11	42,50	36,68	46,56
198_C	Zuiderstraat 001 O app	10,0	45,06	41,45	35,63	45,51
198_D	Zuiderstraat 001 O app	13,0	44,00	40,39	34,57	44,45

Alle getoonde dB-waarden zijn A-gewogen

Model: Oude Uitbreiding West BC01 Sliedrecht 2021 20110630 - Oude Uitbreiding West Sliedrecht 2011 BC01 - Oude Uitbreiding West Sliedrecht
Bijdrage van Groep Wilhelminastraat 30 km/u op alle ontvangerpunten
Rekenmethode Wegverkeerslawaaï - RMW-2006; Periode: Alle perioden

Id	Omschrijving	Hoogte	Dag	Avond	Nacht	Lden
001_A	AW de Landgraafstraat 001 N	3,0	32,52	29,08	23,14	33,02
001_B	AW de Landgraafstraat 001 N	6,0	33,68	30,22	24,30	34,18
001_C	AW de Landgraafstraat 001 N	9,0	34,06	30,58	24,67	34,55
002_A	AW de Landgraafstraat 001 W	3,0	24,63	21,12	15,23	25,11
002_B	AW de Landgraafstraat 001 W	6,0	25,71	22,19	16,30	26,19
002_C	AW de Landgraafstraat 001 W	9,0	24,49	20,94	15,08	24,96
003_A	AW de Landgraafstraat 002 W	3,0	24,28	20,80	14,88	24,77
003_B	AW de Landgraafstraat 002 W	6,0	25,59	22,09	16,19	26,07
003_C	AW de Landgraafstraat 002 W	9,0	25,16	21,64	15,76	25,64
004_A	AW de Landgraafstraat 003 W	3,0	23,74	20,26	14,35	24,23
004_B	AW de Landgraafstraat 003 W	6,0	25,16	21,65	15,76	25,64
004_C	AW de Landgraafstraat 003 W	9,0	25,39	21,88	15,99	25,87
005_A	AW de Landgraafstraat 004 W	3,0	23,10	19,62	13,71	23,59
005_B	AW de Landgraafstraat 004 W	6,0	24,48	20,97	15,08	24,96
005_C	AW de Landgraafstraat 004 W	9,0	24,97	21,46	15,57	25,45
006_A	AW de Landgraafstraat 005 W	3,0	22,45	18,96	13,06	22,94
006_B	AW de Landgraafstraat 005 W	6,0	23,79	20,27	14,39	24,27
006_C	AW de Landgraafstraat 005 W	9,0	24,42	20,90	15,02	24,90
007_A	AW de Landgraafstraat 005 Z	3,0	15,82	12,39	6,47	16,34
007_B	AW de Landgraafstraat 005 Z	6,0	17,00	13,52	7,65	17,51
007_C	AW de Landgraafstraat 005 Z	9,0	18,21	14,69	8,85	18,70
Z009_A	AW de Landgraafstraat 006 N app	3,0	22,54	19,10	13,18	23,05
Z009_B	AW de Landgraafstraat 006 N app	6,0	23,81	20,33	14,44	24,31
Z009_C	AW de Landgraafstraat 006 N app	9,0	25,24	21,73	15,87	25,73
Z009_D	AW de Landgraafstraat 006 N app	12,0	26,47	22,95	17,09	26,96
Z009_E	AW de Landgraafstraat 006 N app	15,0	27,41	23,91	18,03	27,90
009_A	AW de Landgraafstraat 006 W app	3,0	19,23	15,77	9,84	19,73
009_B	AW de Landgraafstraat 006 W app	6,0	20,29	16,80	10,90	20,78
009_C	AW de Landgraafstraat 006 W app	9,0	21,29	17,80	11,90	21,78
009_D	AW de Landgraafstraat 006 W app	12,0	20,31	16,82	10,92	20,80
009_E	AW de Landgraafstraat 006 W app	15,0	19,16	15,67	9,77	19,65
010_A	AW de Landgraafstraat 007 W app	3,0	18,03	14,57	8,64	18,53
010_B	AW de Landgraafstraat 007 W app	6,0	19,03	15,55	9,64	19,52
010_C	AW de Landgraafstraat 007 W app	9,0	19,98	16,49	10,59	20,47
010_D	AW de Landgraafstraat 007 W app	12,0	19,44	15,96	10,05	19,93
010_E	AW de Landgraafstraat 007 W app	15,0	16,47	13,02	7,09	16,97
Z012_A	Havenstraat 001 W app	3,0	17,16	13,71	7,77	17,66
Z012_B	Havenstraat 001 W app	6,0	18,10	14,62	8,71	18,59
Z012_C	Havenstraat 001 W app	9,0	18,99	15,51	9,60	19,48
Z012_D	Havenstraat 001 W app	12,0	19,60	16,11	10,21	20,09
Z012_E	Havenstraat 001 W app	15,0	18,35	14,87	8,96	18,84
012_A	Havenstraat 001 Z app	3,0	--	--	--	--
012_B	Havenstraat 001 Z app	6,0	--	--	--	--
012_C	Havenstraat 001 Z app	9,0	--	--	--	--
012_D	Havenstraat 001 Z app	12,0	--	--	--	--
012_E	Havenstraat 001 Z app	15,0	--	--	--	--
013_A	Havenstraat 002 Z app	3,0	--	--	--	--
013_B	Havenstraat 002 Z app	6,0	--	--	--	--
013_C	Havenstraat 002 Z app	9,0	--	--	--	--
013_D	Havenstraat 002 Z app	12,0	--	--	--	--
013_E	Havenstraat 002 Z app	15,0	--	--	--	--
014_A	Havenstraat 003 Z app	3,0	--	--	--	--
014_B	Havenstraat 003 Z app	6,0	--	--	--	--
014_C	Havenstraat 003 Z app	9,0	--	--	--	--
014_D	Havenstraat 003 Z app	12,0	--	--	--	--
014_E	Havenstraat 003 Z app	15,0	--	--	--	--
015_A	Havenstraat 004 Z app	3,0	--	--	--	--
015_B	Havenstraat 004 Z app	6,0	--	--	--	--
015_C	Havenstraat 004 Z app	9,0	--	--	--	--
015_D	Havenstraat 004 Z app	12,0	--	--	--	--

Alle getoonde dB-waarden zijn A-gewogen

Model: Oude Uitbreiding West BC01 Sliedrecht 2021 20110630 - Oude Uitbreiding West Sliedrecht 2011 BC01 - Oude Uitbreiding West Sliedrecht
Bijdrage van Groep Wilhelminastraat 30 km/u op alle ontvangerpunten
Rekenmethode Wegverkeerslawaai - RMW-2006; Periode: Alle perioden

Id	Omschrijving	Hoogte	Dag	Avond	Nacht	Lden
015_E	Havenstraat 004 Z app	15,0	--	--	--	--
016_A	Havenstraat 005 Z app	3,0	--	--	--	--
016_B	Havenstraat 005 Z app	6,0	--	--	--	--
016_C	Havenstraat 005 Z app	9,0	--	--	--	--
016_D	Havenstraat 005 Z app	12,0	--	--	--	--
016_E	Havenstraat 005 Z app	15,0	--	--	--	--
017_A	Havenstraat 006 Z app	3,0	--	--	--	--
017_B	Havenstraat 006 Z app	6,0	--	--	--	--
017_C	Havenstraat 006 Z app	9,0	--	--	--	--
017_D	Havenstraat 006 Z app	12,0	--	--	--	--
017_E	Havenstraat 006 Z app	15,0	--	--	--	--
018_A	Havenstraat 007 Z app	3,0	--	--	--	--
018_B	Havenstraat 007 Z app	6,0	--	--	--	--
018_C	Havenstraat 007 Z app	9,0	--	--	--	--
018_D	Havenstraat 007 Z app	12,0	--	--	--	--
018_E	Havenstraat 007 Z app	15,0	--	--	--	--
019_A	Havenstraat 008 Z app	3,0	--	--	--	--
019_B	Havenstraat 008 Z app	6,0	--	--	--	--
019_C	Havenstraat 008 Z app	9,0	--	--	--	--
019_D	Havenstraat 008 Z app	12,0	--	--	--	--
019_E	Havenstraat 008 Z app	15,0	--	--	--	--
020_A	Havenstraat 009 Z app	3,0	--	--	--	--
020_B	Havenstraat 009 Z app	6,0	--	--	--	--
020_C	Havenstraat 009 Z app	9,0	--	--	--	--
020_D	Havenstraat 009 Z app	12,0	--	--	--	--
020_E	Havenstraat 009 Z app	15,0	--	--	--	--
Z020_A	Havenstraat 009 O app	3,0	22,73	19,17	13,33	23,20
Z020_B	Havenstraat 009 O app	6,0	22,94	19,36	13,54	23,41
Z020_C	Havenstraat 009 O app	9,0	23,82	20,23	14,41	24,28
Z020_D	Havenstraat 009 O app	12,0	24,82	21,21	15,41	25,28
Z020_E	Havenstraat 009 O app	15,0	25,45	21,85	16,05	25,91
Z023_A	Havenstraat 010 W	3,0	23,90	20,33	14,49	24,37
Z023_B	Havenstraat 010 W	6,0	23,97	20,39	14,56	24,43
Z023_C	Havenstraat 010 W	9,0	24,76	21,18	15,35	25,22
Z023_D	Havenstraat 010 W	12,0	25,64	22,06	16,24	26,11
023_A	Havenstraat 010 Z	3,0	--	--	--	--
023_B	Havenstraat 010 Z	6,0	--	--	--	--
023_C	Havenstraat 010 Z	9,0	--	--	--	--
023_D	Havenstraat 010 Z	12,0	--	--	--	--
024_A	Havenstraat 011 Z	3,0	--	--	--	--
024_B	Havenstraat 011 Z	6,0	--	--	--	--
024_C	Havenstraat 011 Z	9,0	--	--	--	--
024_D	Havenstraat 011 Z	12,0	--	--	--	--
025_A	Havenstraat 012 Z	3,0	--	--	--	--
025_B	Havenstraat 012 Z	6,0	--	--	--	--
025_C	Havenstraat 012 Z	9,0	--	--	--	--
025_D	Havenstraat 012 Z	12,0	--	--	--	--
026_A	Havenstraat 013 Z	3,0	--	--	--	--
026_B	Havenstraat 013 Z	6,0	--	--	--	--
026_C	Havenstraat 013 Z	9,0	--	--	--	--
026_D	Havenstraat 013 Z	12,0	--	--	--	--
027_A	Havenstraat 014 Z	3,0	--	--	--	--
027_B	Havenstraat 014 Z	6,0	--	--	--	--
027_C	Havenstraat 014 Z	9,0	--	--	--	--
027_D	Havenstraat 014 Z	12,0	--	--	--	--
028_A	Havenstraat 015 Z	3,0	--	--	--	--
028_B	Havenstraat 015 Z	6,0	--	--	--	--
028_C	Havenstraat 015 Z	9,0	--	--	--	--
028_D	Havenstraat 015 Z	12,0	--	--	--	--

Alle getoonde dB-waarden zijn A-gewogen

Model: Oude Uitbreiding West BC01 Sliedrecht 2021 20110630 - Oude Uitbreiding West Sliedrecht 2011 BC01 - Oude Uitbreiding West Sliedrecht
Bijdrage van Groep Wilhelminastraat 30 km/u op alle ontvangerpunten
Rekenmethode Wegverkeerslawaaï - RMW-2006; Periode: Alle perioden

Id	Omschrijving	Hoogte	Dag	Avond	Nacht	Lden
029_A	Havenstraat 016 Z	3,0	--	--	--	--
029_B	Havenstraat 016 Z	6,0	--	--	--	--
029_C	Havenstraat 016 Z	9,0	--	--	--	--
029_D	Havenstraat 016 Z	12,0	--	--	--	--
030_A	Havenstraat 017 Z	3,0	--	--	--	--
030_B	Havenstraat 017 Z	6,0	--	--	--	--
030_C	Havenstraat 017 Z	9,0	--	--	--	--
030_D	Havenstraat 017 Z	12,0	--	--	--	--
031_A	Havenstraat 018 Z	3,0	--	--	--	--
031_B	Havenstraat 018 Z	6,0	--	--	--	--
031_C	Havenstraat 018 Z	9,0	--	--	--	--
031_D	Havenstraat 018 Z	12,0	--	--	--	--
032_A	Havenstraat 019 Z	3,0	--	--	--	--
032_B	Havenstraat 019 Z	6,0	--	--	--	--
032_C	Havenstraat 019 Z	9,0	--	--	--	--
032_D	Havenstraat 019 Z	12,0	--	--	--	--
033_A	Havenstraat 020 Z	3,0	--	--	--	--
033_B	Havenstraat 020 Z	6,0	--	--	--	--
033_C	Havenstraat 020 Z	9,0	--	--	--	--
033_D	Havenstraat 020 Z	12,0	--	--	--	--
034_A	Havenstraat 021 Z	3,0	--	--	--	--
034_B	Havenstraat 021 Z	6,0	--	--	--	--
034_C	Havenstraat 021 Z	9,0	--	--	--	--
034_D	Havenstraat 021 Z	12,0	--	--	--	--
Z034_A	Havenstraat 021 O	3,0	23,62	20,18	14,24	24,12
Z034_B	Havenstraat 021 O	6,0	23,73	20,26	14,36	24,23
Z034_C	Havenstraat 021 O	9,0	24,54	21,07	15,16	25,04
Z034_D	Havenstraat 021 O	12,0	25,37	21,90	15,99	25,87
Z037_A	Prins Hendrikstraat 001 W	2,0	27,09	23,68	17,71	27,60
Z037_B	Prins Hendrikstraat 001 W	5,0	28,83	25,37	19,44	29,33
Z037_C	Prins Hendrikstraat 001 W	8,0	29,22	25,75	19,85	29,72
Z037_D	Prins Hendrikstraat 001 W	11,0	28,75	25,27	19,36	29,24
037_A	Prins Hendrikstraat 001 N	2,0	32,73	29,31	23,35	33,24
037_B	Prins Hendrikstraat 001 N	5,0	34,24	30,78	24,86	34,74
037_C	Prins Hendrikstraat 001 N	8,0	34,74	31,27	25,36	35,24
037_D	Prins Hendrikstraat 001 N	11,0	34,92	31,46	25,54	35,42
038_A	Prins Hendrikstraat 002 N	2,0	32,89	29,47	23,51	33,40
038_B	Prins Hendrikstraat 002 N	5,0	34,43	30,97	25,05	34,93
038_C	Prins Hendrikstraat 002 N	8,0	34,91	31,44	25,53	35,41
038_D	Prins Hendrikstraat 002 N	11,0	35,16	31,68	25,77	35,65
039_A	Prins Hendrikstraat 003 N	2,0	32,93	29,51	23,55	33,44
039_B	Prins Hendrikstraat 003 N	5,0	34,50	31,04	25,12	35,00
039_C	Prins Hendrikstraat 003 N	8,0	35,00	31,53	25,62	35,50
039_D	Prins Hendrikstraat 003 N	11,0	35,22	31,75	25,84	35,72
040_A	Prins Hendrikstraat 004 N	2,0	33,08	29,66	23,70	33,59
040_B	Prins Hendrikstraat 004 N	5,0	34,64	31,19	25,27	35,15
040_C	Prins Hendrikstraat 004 N	8,0	35,14	31,67	25,76	35,64
040_D	Prins Hendrikstraat 004 N	11,0	35,36	31,89	25,98	35,86
041_A	Prins Hendrikstraat 005 N	2,0	33,19	29,77	23,81	33,70
041_B	Prins Hendrikstraat 005 N	5,0	34,76	31,30	25,38	35,26
041_C	Prins Hendrikstraat 005 N	8,0	35,29	31,81	25,91	35,79
041_D	Prins Hendrikstraat 005 N	11,0	35,44	31,96	26,06	35,94
042_A	Prins Hendrikstraat 006 N	2,0	33,24	29,83	23,87	33,75
042_B	Prins Hendrikstraat 006 N	5,0	34,84	31,38	25,46	35,34
042_C	Prins Hendrikstraat 006 N	8,0	35,36	31,89	25,98	35,86
042_D	Prins Hendrikstraat 006 N	11,0	35,55	32,07	26,17	36,05
043_A	Prins Hendrikstraat 007 N	2,0	33,41	29,99	24,03	33,92
043_B	Prins Hendrikstraat 007 N	5,0	35,03	31,56	25,64	35,52
043_C	Prins Hendrikstraat 007 N	8,0	35,62	32,15	26,24	36,12
043_D	Prins Hendrikstraat 007 N	11,0	35,63	32,15	26,24	36,12

Alle getoonde dB-waarden zijn A-gewogen

Model: Oude Uitbreiding West BC01 Sliedrecht 2021 20110630 - Oude Uitbreiding West Sliedrecht 2011 BC01 - Oude Uitbreiding West Sliedrecht
Bijdrage van Groep Wilhelminastraat 30 km/u op alle ontvangerpunten
Rekenmethode Wegverkeerslawaaï - RMW-2006; Periode: Alle perioden

Id	Omschrijving	Hoogte	Dag	Avond	Nacht	Lden
044_A	Prins Hendrikstraat 008 N	2,0	33,52	30,10	24,14	34,03
044_B	Prins Hendrikstraat 008 N	5,0	35,12	31,65	25,73	35,61
044_C	Prins Hendrikstraat 008 N	8,0	35,71	32,24	26,33	36,21
044_D	Prins Hendrikstraat 008 N	11,0	35,77	32,30	26,39	36,27
045_A	Prins Hendrikstraat 009 N	2,0	33,70	30,28	24,33	34,21
045_B	Prins Hendrikstraat 009 N	5,0	35,32	31,85	25,93	35,81
045_C	Prins Hendrikstraat 009 N	8,0	35,95	32,47	26,56	36,44
045_D	Prins Hendrikstraat 009 N	11,0	35,90	32,42	26,51	36,39
046_A	Prins Hendrikstraat 010 N	2,0	33,91	30,49	24,53	34,42
046_B	Prins Hendrikstraat 010 N	5,0	35,51	32,05	26,13	36,01
046_C	Prins Hendrikstraat 010 N	8,0	36,13	32,65	26,75	36,63
046_D	Prins Hendrikstraat 010 N	11,0	36,14	32,66	26,75	36,63
047_A	Prins Hendrikstraat 011 N	2,0	34,13	30,70	24,75	34,64
047_B	Prins Hendrikstraat 011 N	5,0	35,75	32,28	26,37	36,25
047_C	Prins Hendrikstraat 011 N	8,0	36,39	32,91	27,00	36,88
047_D	Prins Hendrikstraat 011 N	11,0	36,31	32,83	26,92	36,80
048_A	Prins Hendrikstraat 012 N	2,0	34,25	30,83	24,87	34,76
048_B	Prins Hendrikstraat 012 N	5,0	35,88	32,41	26,50	36,38
048_C	Prins Hendrikstraat 012 N	8,0	36,44	32,96	27,06	36,94
048_D	Prins Hendrikstraat 012 N	11,0	36,47	32,99	27,09	36,97
Z048_A	Prins Hendrikstraat 012 O	2,0	32,30	28,89	22,93	32,81
Z048_B	Prins Hendrikstraat 012 O	5,0	33,89	30,42	24,51	34,39
Z048_C	Prins Hendrikstraat 012 O	8,0	34,57	31,09	25,18	35,06
Z048_D	Prins Hendrikstraat 012 O	11,0	34,80	31,32	25,42	35,30
Z051_A	Prins Hendrikstraat 013 W	2,0	33,95	30,45	24,55	34,43
Z051_B	Prins Hendrikstraat 013 W	5,0	35,59	32,06	26,19	36,07
Z051_C	Prins Hendrikstraat 013 W	8,0	35,89	32,35	26,48	36,36
Z051_D	Prins Hendrikstraat 013 W	11,0	36,06	32,53	26,65	36,54
051_A	Prins Hendrikstraat 013 N	2,0	35,92	32,46	26,53	36,42
051_B	Prins Hendrikstraat 013 N	5,0	37,55	34,05	28,15	38,03
051_C	Prins Hendrikstraat 013 N	8,0	37,95	34,45	28,56	38,44
051_D	Prins Hendrikstraat 013 N	11,0	38,15	34,65	28,76	38,64
052_A	Prins Hendrikstraat 014 N	2,0	35,20	31,78	25,82	35,71
052_B	Prins Hendrikstraat 014 N	5,0	36,81	33,34	27,42	37,30
052_C	Prins Hendrikstraat 014 N	8,0	37,29	33,80	27,90	37,78
052_D	Prins Hendrikstraat 014 N	11,0	37,59	34,11	28,21	38,09
053_A	Prins Hendrikstraat 015 N	2,0	35,08	31,67	25,71	35,59
053_B	Prins Hendrikstraat 015 N	5,0	36,68	33,22	27,30	37,18
053_C	Prins Hendrikstraat 015 N	8,0	37,21	33,74	27,83	37,71
053_D	Prins Hendrikstraat 015 N	11,0	37,42	33,95	28,04	37,92
054_A	Prins Hendrikstraat 016 N	2,0	34,97	31,56	25,59	35,48
054_B	Prins Hendrikstraat 016 N	5,0	36,55	33,09	27,17	37,05
054_C	Prins Hendrikstraat 016 N	8,0	37,06	33,59	27,68	37,56
054_D	Prins Hendrikstraat 016 N	11,0	37,34	33,87	27,96	37,84
Z054_A	Prins Hendrikstraat 016 O	2,0	31,83	28,44	22,46	32,35
Z054_B	Prins Hendrikstraat 016 O	5,0	33,40	29,97	24,03	33,91
Z054_C	Prins Hendrikstraat 016 O	8,0	34,18	30,73	24,81	34,69
Z054_D	Prins Hendrikstraat 016 O	11,0	34,32	30,86	24,94	34,82
Z057_A	Julianastraat 001 W	3,0	25,78	22,37	16,41	26,29
Z057_B	Julianastraat 001 W	6,0	27,17	23,73	17,80	27,68
Z057_C	Julianastraat 001 W	9,0	28,07	24,61	18,70	28,57
057_A	Julianastraat 001 Z	3,0	11,37	7,85	2,04	11,87
057_B	Julianastraat 001 Z	6,0	11,91	8,29	2,56	12,39
057_C	Julianastraat 001 Z	9,0	13,04	9,39	3,68	13,51
058_A	Julianastraat 002 Z	3,0	12,20	8,68	2,88	12,71
058_B	Julianastraat 002 Z	6,0	12,76	9,15	3,42	13,24
058_C	Julianastraat 002 Z	9,0	13,99	10,34	4,64	14,46
059_A	Julianastraat 003 Z	3,0	12,89	9,36	3,56	13,39
059_B	Julianastraat 003 Z	6,0	13,60	9,98	4,25	14,08
059_C	Julianastraat 003 Z	9,0	14,95	11,30	5,60	15,42

Alle getoonde dB-waarden zijn A-gewogen

Model: Oude Uitbreiding West BC01 Sliedrecht 2021 20110630 - Oude Uitbreiding West Sliedrecht 2011 BC01 - Oude Uitbreiding West Sliedrecht
Bijdrage van Groep Wilhelminastraat 30 km/u op alle ontvangerpunten
Rekenmethode Wegverkeerslawaaï - RMW-2006; Periode: Alle perioden

Id	Omschrijving	Hoogte	Dag	Avond	Nacht	Lden
060_A	Julianastraat 004 Z	3,0	13,48	9,97	4,16	13,99
060_B	Julianastraat 004 Z	6,0	14,53	10,91	5,18	15,01
060_C	Julianastraat 004 Z	9,0	16,18	12,54	6,83	16,65
061_A	Julianastraat 005 Z	3,0	13,98	10,48	4,67	14,50
061_B	Julianastraat 005 Z	6,0	15,20	11,60	5,86	15,68
061_C	Julianastraat 005 Z	9,0	16,83	13,20	7,48	17,31
062_A	Julianastraat 006 Z	3,0	15,28	11,79	5,94	15,79
062_B	Julianastraat 006 Z	6,0	16,53	12,96	7,19	17,02
062_C	Julianastraat 006 Z	9,0	18,14	14,53	8,79	18,62
063_A	Julianastraat 007 Z	3,0	15,51	12,03	6,19	16,03
063_B	Julianastraat 007 Z	6,0	16,85	13,28	7,51	17,34
063_C	Julianastraat 007 Z	9,0	18,45	14,84	9,10	18,93
064_A	Julianastraat 008 Z	3,0	15,52	12,03	6,19	16,03
064_B	Julianastraat 008 Z	6,0	16,86	13,27	7,51	17,34
064_C	Julianastraat 008 Z	9,0	18,52	14,92	9,17	19,00
065_A	Julianastraat 009 Z	3,0	16,61	13,16	7,27	17,13
065_B	Julianastraat 009 Z	6,0	17,79	14,27	8,45	18,29
065_C	Julianastraat 009 Z	9,0	19,20	15,64	9,84	19,69
066_A	Julianastraat 010 Z	3,0	14,00	10,52	4,69	14,52
066_B	Julianastraat 010 Z	6,0	15,29	11,71	5,96	15,78
066_C	Julianastraat 010 Z	9,0	17,08	13,46	7,73	17,56
Z066_A	Julianastraat 010 O	3,0	24,15	20,75	14,79	24,67
Z066_B	Julianastraat 010 O	6,0	25,38	21,94	16,02	25,89
Z066_C	Julianastraat 010 O	9,0	26,81	23,33	17,45	27,31
Z069_A	Julianastraat 012 W	3,0	14,65	11,16	5,33	15,16
Z069_B	Julianastraat 012 W	6,0	16,38	12,80	7,04	16,87
Z069_C	Julianastraat 012 W	9,0	18,58	14,96	9,23	19,06
070_A	Julianastraat 012 N	3,0	17,42	13,95	8,11	17,94
070_B	Julianastraat 012 N	6,0	19,34	15,79	10,01	19,84
070_C	Julianastraat 012 N	9,0	21,75	18,15	12,40	22,23
071_A	Julianastraat 013 N	3,0	17,68	14,22	8,36	18,20
071_B	Julianastraat 013 N	6,0	19,49	15,94	10,16	19,99
071_C	Julianastraat 013 N	9,0	21,83	18,24	12,48	22,31
072_A	Julianastraat 014 N	3,0	17,69	14,22	8,38	18,21
072_B	Julianastraat 014 N	6,0	19,63	16,08	10,30	20,13
072_C	Julianastraat 014 N	9,0	22,11	18,51	12,76	22,59
073_A	Julianastraat 015 N	3,0	19,61	16,17	10,27	20,13
073_B	Julianastraat 015 N	6,0	21,14	17,63	11,79	21,64
073_C	Julianastraat 015 N	9,0	23,14	19,58	13,78	23,63
074_A	Julianastraat 016 N	3,0	22,43	19,00	13,07	22,94
074_B	Julianastraat 016 N	6,0	23,60	20,12	14,23	24,10
074_C	Julianastraat 016 N	9,0	25,01	21,50	15,64	25,50
Z074_A	Julianastraat 016 O	3,0	21,36	17,94	12,00	21,88
Z074_B	Julianastraat 016 O	6,0	22,46	19,00	13,11	22,97
Z074_C	Julianastraat 016 O	9,0	23,85	20,34	14,49	24,35
Z077_A	Julianastraat 017 W app	4,0	26,41	22,92	17,03	26,90
Z077_B	Julianastraat 017 W app	7,0	27,69	24,18	18,30	28,18
Z077_C	Julianastraat 017 W app	10,0	28,50	24,98	19,11	28,98
Z077_D	Julianastraat 017 W app	13,0	29,04	25,50	19,65	29,52
077_A	Julianastraat 017 Z app	4,0	15,90	12,39	6,56	16,40
077_B	Julianastraat 017 Z app	7,0	17,39	13,85	8,05	17,89
077_C	Julianastraat 017 Z app	10,0	19,12	15,53	9,77	19,60
077_D	Julianastraat 017 Z app	13,0	20,48	16,87	11,12	20,96
078_A	Julianastraat 018 Z app	4,0	14,83	11,32	5,51	15,34
078_B	Julianastraat 018 Z app	7,0	16,57	13,01	7,25	17,07
078_C	Julianastraat 018 Z app	10,0	18,60	14,99	9,26	19,08
078_D	Julianastraat 018 Z app	13,0	20,27	16,63	10,91	20,74
079_A	Julianastraat 019 Z app	4,0	14,50	11,00	5,19	15,02
079_B	Julianastraat 019 Z app	7,0	16,35	12,80	7,03	16,85
079_C	Julianastraat 019 Z app	10,0	18,44	14,84	9,11	18,93

Alle getoonde dB-waarden zijn A-gewogen

Model: Oude Uitbreiding West BC01 Sliedrecht 2021 20110630 - Oude Uitbreiding West Sliedrecht 2011 BC01 - Oude Uitbreiding West Sliedrecht
Bijdrage van Groep Wilhelminastraat 30 km/u op alle ontvangerpunten
Rekenmethode Wegverkeerslawaaï - RMW-2006; Periode: Alle perioden

Id	Omschrijving	Hoogte	Dag	Avond	Nacht	Lden
079_D	Julianastraat 019 Z app	13,0	20,24	16,60	10,88	20,71
080_A	Julianastraat 020 Z app	4,0	14,22	10,73	4,91	14,74
080_B	Julianastraat 020 Z app	7,0	16,13	12,58	6,80	16,63
080_C	Julianastraat 020 Z app	10,0	18,28	14,67	8,94	18,76
080_D	Julianastraat 020 Z app	13,0	19,99	16,35	10,63	20,46
081_A	Julianastraat 021 Z app	4,0	13,76	10,27	4,44	14,27
081_B	Julianastraat 021 Z app	7,0	15,65	12,10	6,32	16,15
081_C	Julianastraat 021 Z app	10,0	17,86	14,25	8,52	18,34
081_D	Julianastraat 021 Z app	13,0	19,51	15,87	10,16	19,98
082_A	Julianastraat 022 Z app	4,0	13,22	9,71	3,91	13,73
082_B	Julianastraat 022 Z app	7,0	14,85	11,30	5,52	15,35
082_C	Julianastraat 022 Z app	10,0	17,00	13,38	7,65	17,48
082_D	Julianastraat 022 Z app	13,0	18,65	15,00	9,29	19,12
083_A	Julianastraat 023 Z app	4,0	12,33	8,83	3,01	12,84
083_B	Julianastraat 023 Z app	7,0	13,68	10,10	4,34	14,17
083_C	Julianastraat 023 Z app	10,0	15,38	11,75	6,03	15,86
083_D	Julianastraat 023 Z app	13,0	16,90	13,25	7,54	17,37
084_A	Julianastraat 024 Z app	4,0	20,17	16,68	10,78	20,66
084_B	Julianastraat 024 Z app	7,0	21,18	17,67	11,80	21,67
084_C	Julianastraat 024 Z app	10,0	22,18	18,66	12,79	22,66
084_D	Julianastraat 024 Z app	13,0	22,37	18,85	12,99	22,86
Z084_A	Julianastraat 024 Z app	4,0	28,38	24,91	18,99	28,87
Z084_B	Julianastraat 024 Z app	7,0	29,52	26,03	20,13	30,01
Z084_C	Julianastraat 024 Z app	10,0	30,11	26,62	20,73	30,60
Z084_D	Julianastraat 024 Z app	13,0	30,50	27,02	21,12	31,00
087_A	Julianastraat 026 W bebo	3,0	21,82	18,30	12,42	22,30
087_B	Julianastraat 026 W bebo	6,0	22,55	19,00	13,16	23,03
087_C	Julianastraat 026 W bebo	9,0	23,65	20,08	14,26	24,12
087_D	Julianastraat 026 W bebo	12,0	24,64	21,05	15,24	25,11
087_A	Julianastraat 026 N bebo	3,0	26,54	23,04	17,15	27,03
087_B	Julianastraat 026 N bebo	6,0	27,47	23,94	18,08	27,95
087_C	Julianastraat 026 N bebo	9,0	28,61	25,06	19,22	29,09
087_D	Julianastraat 026 N bebo	12,0	29,36	25,81	19,98	29,84
088_A	Julianastraat 027 N bebo	3,0	22,18	18,72	12,82	22,69
088_B	Julianastraat 027 N bebo	6,0	23,26	19,76	13,90	23,76
088_C	Julianastraat 027 N bebo	9,0	24,69	21,17	15,33	25,18
088_D	Julianastraat 027 N bebo	12,0	26,15	22,60	16,79	26,64
089_A	Julianastraat 028 N bebo	3,0	18,08	14,61	8,75	18,60
089_B	Julianastraat 028 N bebo	6,0	19,39	15,88	10,06	19,90
089_C	Julianastraat 028 N bebo	9,0	21,54	17,99	12,20	22,04
089_D	Julianastraat 028 N bebo	12,0	24,13	20,53	14,77	24,61
090_A	Julianastraat 029 N bebo	3,0	18,72	15,27	9,39	19,24
090_B	Julianastraat 029 N bebo	6,0	19,74	16,25	10,40	20,25
090_C	Julianastraat 029 N bebo	9,0	21,66	18,13	12,33	22,16
090_D	Julianastraat 029 N bebo	12,0	24,23	20,65	14,87	24,71
091_A	Julianastraat 030 N bebo	3,0	18,68	15,23	9,36	19,20
091_B	Julianastraat 030 N bebo	6,0	19,66	16,17	10,33	20,17
091_C	Julianastraat 030 N bebo	9,0	21,57	18,06	12,25	22,08
091_D	Julianastraat 030 N bebo	12,0	24,20	20,64	14,86	24,69
092_A	Julianastraat 031 N bebo	3,0	18,10	14,64	8,77	18,62
092_B	Julianastraat 031 N bebo	6,0	19,21	15,72	9,88	19,72
092_C	Julianastraat 031 N bebo	9,0	21,30	17,78	11,97	21,80
092_D	Julianastraat 031 N bebo	12,0	23,96	20,38	14,61	24,45
093_A	Julianastraat 032 N bebo	3,0	18,10	14,63	8,77	18,62
093_B	Julianastraat 032 N bebo	6,0	19,19	15,70	9,86	19,70
093_C	Julianastraat 032 N bebo	9,0	21,27	17,74	11,94	21,77
093_D	Julianastraat 032 N bebo	12,0	23,91	20,34	14,56	24,40
094_A	Julianastraat 033 N bebo	3,0	17,56	14,09	8,24	18,08
094_B	Julianastraat 033 N bebo	6,0	18,78	15,28	9,45	19,29
094_C	Julianastraat 033 N bebo	9,0	20,97	17,46	11,65	21,48

Alle getoonde dB-waarden zijn A-gewogen

Model: Oude Uitbreiding West BC01 Sliedrecht 2021 20110630 - Oude Uitbreiding West Sliedrecht 2011 BC01 - Oude Uitbreiding West Sliedrecht
Bijdrage van Groep Wilhelminastraat 30 km/u op alle ontvangerpunten
Rekenmethode Wegverkeerslawaaï - RMW-2006; Periode: Alle perioden

Id	Omschrijving	Hoogte	Dag	Avond	Nacht	Lden
094_D	Julianastraat 033 N bebo	12,0	23,63	20,06	14,28	24,12
095_A	Julianastraat 034 N bebo	3,0	19,35	15,89	10,00	19,86
095_B	Julianastraat 034 N bebo	6,0	20,24	16,77	10,91	20,76
095_C	Julianastraat 034 N bebo	9,0	22,01	18,49	12,67	22,51
095_D	Julianastraat 034 N bebo	12,0	24,23	20,67	14,88	24,72
Z095_A	Julianastraat 034 O bebo	3,0	18,63	15,19	9,28	19,14
Z095_B	Julianastraat 034 O bebo	6,0	19,77	16,30	10,43	20,28
Z095_C	Julianastraat 034 O bebo	9,0	21,36	17,86	12,00	21,86
Z095_D	Julianastraat 034 O bebo	12,0	22,97	19,43	13,61	23,46
Z184_A	Middenstraat 001 N	2,0	35,48	32,03	26,10	35,98
Z184_B	Middenstraat 001 N	5,0	37,13	33,63	27,73	37,61
Z184_C	Middenstraat 001 N	8,0	37,50	33,99	28,10	37,98
Z184_D	Middenstraat 001 N	11,0	37,83	34,33	28,45	38,32
184_A	Middenstraat 001 O	2,0	34,20	30,69	24,80	34,68
184_B	Middenstraat 001 O	5,0	35,81	32,28	26,41	36,29
184_C	Middenstraat 001 O	8,0	36,15	32,61	26,75	36,63
184_D	Middenstraat 001 O	11,0	36,44	32,90	27,04	36,92
185_A	Middenstraat 002 O	2,0	32,87	29,36	23,47	33,35
185_B	Middenstraat 002 O	5,0	34,41	30,87	25,00	34,88
185_C	Middenstraat 002 O	8,0	34,93	31,40	25,53	35,41
185_D	Middenstraat 002 O	11,0	35,23	31,70	25,83	35,71
186_A	Middenstraat 003 O	2,0	31,95	28,44	22,55	32,43
186_B	Middenstraat 003 O	5,0	33,35	29,81	23,94	33,82
186_C	Middenstraat 003 O	8,0	34,06	30,51	24,65	34,53
186_D	Middenstraat 003 O	11,0	34,36	30,82	24,96	34,84
187_A	Middenstraat 004 O	2,0	30,90	27,38	21,50	31,38
187_B	Middenstraat 004 O	5,0	32,20	28,65	22,79	32,67
187_C	Middenstraat 004 O	8,0	33,05	29,48	23,64	33,52
187_D	Middenstraat 004 O	11,0	33,34	29,78	23,93	33,81
188_A	Middenstraat 005 O	2,0	29,78	26,25	20,37	30,26
188_B	Middenstraat 005 O	5,0	31,02	27,46	21,61	31,49
188_C	Middenstraat 005 O	8,0	32,01	28,44	22,60	32,48
188_D	Middenstraat 005 O	11,0	32,29	28,72	22,88	32,76
189_A	Middenstraat 006 O	2,0	28,65	25,11	19,24	29,12
189_B	Middenstraat 006 O	5,0	29,82	26,26	20,41	30,29
189_C	Middenstraat 006 O	8,0	30,96	27,39	21,55	31,43
189_D	Middenstraat 006 O	11,0	31,28	27,72	21,88	31,75
190_A	Middenstraat 007 O	2,0	28,17	24,64	18,77	28,65
190_B	Middenstraat 007 O	5,0	29,19	25,63	19,78	29,66
190_C	Middenstraat 007 O	8,0	30,36	26,79	20,95	30,83
190_D	Middenstraat 007 O	11,0	30,71	27,14	21,30	31,18
Z190_A	Middenstraat 007 Z	2,0	17,78	14,34	8,43	18,29
Z190_B	Middenstraat 007 Z	5,0	18,60	15,10	9,24	19,10
Z190_C	Middenstraat 007 Z	8,0	19,87	16,33	10,50	20,36
Z190_D	Middenstraat 007 Z	11,0	21,58	18,04	12,21	22,07
Z193_A	Middenstraat 008 N	3,0	22,36	18,85	12,99	22,85
Z193_B	Middenstraat 008 N	6,0	23,38	19,84	14,01	23,87
Z193_C	Middenstraat 008 N	9,0	24,81	21,25	15,44	25,29
193_A	Middenstraat 008 O	3,0	25,19	21,62	15,78	25,66
193_B	Middenstraat 008 O	6,0	26,09	22,50	16,68	26,55
193_C	Middenstraat 008 O	9,0	27,13	23,53	17,71	27,59
194_A	Middenstraat 009 O	3,0	24,40	20,82	14,99	24,86
194_B	Middenstraat 009 O	6,0	25,22	21,63	15,81	25,68
194_C	Middenstraat 009 O	9,0	26,24	22,64	16,82	26,70
195_A	Middenstraat 010 O	3,0	24,14	20,58	14,74	24,61
195_B	Middenstraat 010 O	6,0	24,93	21,35	15,52	25,39
195_C	Middenstraat 010 O	9,0	25,91	22,32	16,51	26,38
Z195_A	Middenstraat 010 Z	3,0	11,54	8,07	2,23	12,06
Z195_B	Middenstraat 010 Z	6,0	13,14	9,55	3,80	13,63
Z195_C	Middenstraat 010 Z	9,0	15,80	12,18	6,44	16,27

Alle getoonde dB-waarden zijn A-gewogen

Model: Oude Uitbreiding West BC01 Sliedrecht 2021 20110630 - Oude Uitbreiding West Sliedrecht 2011 BC01 - Oude Uitbreiding West Sliedrecht
Bijdrage van Groep Wilhelminastraat 30 km/u op alle ontvangerpunten
Rekenmethode Wegverkeerslawaaï - RMW-2006; Periode: Alle perioden

Id	Omschrijving	Hoogte	Dag	Avond	Nacht	Lden
Z198_A	Zuiderstraat 001 N app	4,0	35,70	32,26	26,32	36,20
Z198_B	Zuiderstraat 001 N app	7,0	36,38	32,92	27,00	36,88
Z198_C	Zuiderstraat 001 N app	10,0	36,83	33,37	27,45	37,33
Z198_D	Zuiderstraat 001 N app	13,0	36,94	33,49	27,56	37,44
199_A	Zuiderstraat 002 O app	4,0	30,52	27,06	21,14	31,02
199_B	Zuiderstraat 002 O app	7,0	31,52	28,04	22,13	32,01
199_C	Zuiderstraat 002 O app	10,0	32,00	28,52	22,62	32,50
199_D	Zuiderstraat 002 O app	13,0	31,94	28,47	22,57	32,44
Z201_A	Zuiderstraat 003 N	3,0	27,04	23,58	17,66	27,54
Z201_B	Zuiderstraat 003 N	6,0	28,13	24,65	18,75	28,63
Z201_C	Zuiderstraat 003 N	9,0	29,15	25,66	19,77	29,64
Z201_D	Zuiderstraat 003 N	12,0	29,97	26,48	20,60	30,47
201_A	Zuiderstraat 003 O	3,0	25,62	22,16	16,24	26,12
201_B	Zuiderstraat 003 O	6,0	26,64	23,16	17,26	27,14
201_C	Zuiderstraat 003 O	9,0	27,60	24,11	18,22	28,09
201_D	Zuiderstraat 003 O	12,0	28,20	24,71	18,81	28,69
202_A	Zuiderstraat 004 O	3,0	25,18	21,71	15,80	25,68
202_B	Zuiderstraat 004 O	6,0	26,13	22,64	16,74	26,62
202_C	Zuiderstraat 004 O	9,0	27,16	23,67	17,78	27,65
202_D	Zuiderstraat 004 O	12,0	27,83	24,34	18,44	28,32
203_A	Zuiderstraat 005 O	3,0	24,75	21,29	15,36	25,25
203_B	Zuiderstraat 005 O	6,0	25,62	22,14	16,24	26,12
203_C	Zuiderstraat 005 O	9,0	26,60	23,11	17,22	27,09
203_D	Zuiderstraat 005 O	12,0	26,93	23,44	17,55	27,42
204_A	Zuiderstraat 006 O	3,0	24,68	21,22	15,31	25,18
204_B	Zuiderstraat 006 O	6,0	25,46	21,98	16,08	25,96
204_C	Zuiderstraat 006 O	9,0	26,37	22,88	16,99	26,86
204_D	Zuiderstraat 006 O	12,0	26,81	23,32	17,42	27,30
205_A	Zuiderstraat 007 O	3,0	24,48	21,02	15,10	24,98
205_B	Zuiderstraat 007 O	6,0	25,16	21,67	15,77	25,65
205_C	Zuiderstraat 007 O	9,0	26,08	22,59	16,69	26,57
205_D	Zuiderstraat 007 O	12,0	26,75	23,26	17,36	27,24
206_A	Zuiderstraat 008 O	3,0	24,34	20,89	14,97	24,85
206_B	Zuiderstraat 008 O	6,0	24,91	21,43	15,52	25,40
206_C	Zuiderstraat 008 O	9,0	25,72	22,24	16,35	26,22
206_D	Zuiderstraat 008 O	12,0	26,11	22,63	16,74	26,61
207_A	Zuiderstraat 009 O	3,0	24,15	20,72	14,79	24,66
207_B	Zuiderstraat 009 O	6,0	24,63	21,16	15,25	25,13
207_C	Zuiderstraat 009 O	9,0	25,43	21,95	16,05	25,93
207_D	Zuiderstraat 009 O	12,0	26,25	22,77	16,87	26,75
Z207_A	Zuiderstraat 009 Z	3,0	10,55	7,10	1,24	11,08
Z207_B	Zuiderstraat 009 Z	6,0	11,84	8,31	2,52	12,35
Z207_C	Zuiderstraat 009 Z	9,0	13,91	10,31	4,57	14,39
Z207_D	Zuiderstraat 009 Z	12,0	16,34	12,72	6,99	16,82
A193_A	Middenstraat 008 O	3,0	20,68	17,28	11,33	21,20
A193_B	Middenstraat 008 O	6,0	21,77	18,32	12,41	22,28
A193_C	Middenstraat 008 O	9,0	23,01	19,53	13,65	23,51
A194_A	Middenstraat 009 O	3,0	19,61	16,20	10,26	20,13
A194_B	Middenstraat 009 O	6,0	20,72	17,25	11,38	21,23
A194_C	Middenstraat 009 O	9,0	22,16	18,65	12,80	22,66
A195_A	Middenstraat 010 O	3,0	19,07	15,66	9,72	19,59
A195_B	Middenstraat 010 O	6,0	20,24	16,77	10,89	20,75
A195_C	Middenstraat 010 O	9,0	21,64	18,12	12,28	22,13
A070_A	Julianastraat 012 N	3,0	12,83	9,37	3,53	13,36
A070_B	Julianastraat 012 N	6,0	14,20	10,63	4,87	14,69
A070_C	Julianastraat 012 N	9,0	16,00	12,38	6,65	16,48
A071_A	Julianastraat 013 N	3,0	12,77	9,30	3,45	13,29
A071_B	Julianastraat 013 N	6,0	13,93	10,35	4,59	14,42
A071_C	Julianastraat 013 N	9,0	15,64	12,03	6,30	16,12
A072_A	Julianastraat 014 N	3,0	12,41	8,93	3,09	12,93

Alle getoonde dB-waarden zijn A-gewogen

Model: Oude Uitbreiding West BC01 Sliedrecht 2021 20110630 - Oude Uitbreiding West Sliedrecht 2011 BC01 - Oude Uitbreiding West Sliedrecht
Bijdrage van Groep Wilhelminastraat 30 km/u op alle ontvangerpunten
Rekenmethode Wegverkeerslawaaï - RMW-2006; Periode: Alle perioden

Id	Omschrijving	Hoogte	Dag	Avond	Nacht	Lden
A072_B	Julianastraat 014 N	6,0	13,52	9,94	4,19	14,01
A072_C	Julianastraat 014 N	9,0	15,22	11,61	5,88	15,70
A073_A	Julianastraat 015 N	3,0	12,45	8,98	3,14	12,97
A073_B	Julianastraat 015 N	6,0	13,59	10,02	4,26	14,08
A073_C	Julianastraat 015 N	9,0	15,39	11,78	6,05	15,87
A074_A	Julianastraat 016 N	3,0	12,36	8,89	3,05	12,88
A074_B	Julianastraat 016 N	6,0	13,55	9,97	4,22	14,04
A074_C	Julianastraat 016 N	9,0	15,39	11,77	6,04	15,87
A002_A	AW de Landgraafstraat 001 O	3,0	31,26	27,83	21,89	31,77
A002_B	AW de Landgraafstraat 001 O	6,0	32,58	29,11	23,20	33,08
A002_C	AW de Landgraafstraat 001 O	9,0	33,11	29,64	23,73	33,61
A003_A	AW de Landgraafstraat 002 O	3,0	29,61	26,18	20,23	30,12
A003_B	AW de Landgraafstraat 002 O	6,0	31,04	27,58	21,67	31,54
A003_C	AW de Landgraafstraat 002 O	9,0	31,47	28,01	22,10	31,97
A004_A	AW de Landgraafstraat 003 O	3,0	28,17	24,75	18,80	28,68
A004_B	AW de Landgraafstraat 003 O	6,0	29,64	26,18	20,27	30,14
A004_C	AW de Landgraafstraat 003 O	9,0	30,17	26,70	20,79	30,67
A005_A	AW de Landgraafstraat 004 O	3,0	27,26	23,84	17,88	27,77
A005_B	AW de Landgraafstraat 004 O	6,0	28,68	25,23	19,30	29,18
A005_C	AW de Landgraafstraat 004 O	9,0	29,39	25,92	20,02	29,89
A006_A	AW de Landgraafstraat 005 O	3,0	26,71	23,30	17,34	27,22
A006_B	AW de Landgraafstraat 005 O	6,0	28,08	24,63	18,72	28,59
A006_C	AW de Landgraafstraat 005 O	9,0	29,05	25,58	19,68	29,55
A037_A	Prins Hendrikstraat 001 N	2,0	15,66	12,27	6,37	16,21
A037_B	Prins Hendrikstraat 001 N	5,0	17,02	13,50	7,70	17,53
A037_C	Prins Hendrikstraat 001 N	8,0	18,89	15,30	9,56	19,38
A037_D	Prins Hendrikstraat 001 N	11,0	20,16	16,54	10,81	20,64
A038_A	Prins Hendrikstraat 002 N	2,0	18,00	14,60	8,68	18,53
A038_B	Prins Hendrikstraat 002 N	5,0	19,38	15,88	10,04	19,89
A038_C	Prins Hendrikstraat 002 N	8,0	21,05	17,49	11,70	21,54
A038_D	Prins Hendrikstraat 002 N	11,0	22,18	18,60	12,82	22,66
A039_A	Prins Hendrikstraat 003 N	2,0	18,06	14,66	8,74	18,59
A039_B	Prins Hendrikstraat 003 N	5,0	19,44	15,94	10,10	19,95
A039_C	Prins Hendrikstraat 003 N	8,0	21,11	17,55	11,76	21,60
A039_D	Prins Hendrikstraat 003 N	11,0	22,52	18,94	13,16	23,00
A040_A	Prins Hendrikstraat 004 N	2,0	17,51	14,11	8,20	18,05
A040_B	Prins Hendrikstraat 004 N	5,0	18,83	15,32	9,51	19,34
A040_C	Prins Hendrikstraat 004 N	8,0	20,51	16,94	11,17	21,00
A040_D	Prins Hendrikstraat 004 N	11,0	22,18	18,58	12,82	22,66
A041_A	Prins Hendrikstraat 005 N	2,0	17,47	14,07	8,16	18,01
A041_B	Prins Hendrikstraat 005 N	5,0	18,78	15,27	9,45	19,29
A041_C	Prins Hendrikstraat 005 N	8,0	20,40	16,82	11,06	20,89
A041_D	Prins Hendrikstraat 005 N	11,0	22,05	18,45	12,70	22,53
A042_A	Prins Hendrikstraat 006 N	2,0	17,51	14,11	8,20	18,05
A042_B	Prins Hendrikstraat 006 N	5,0	18,83	15,30	9,50	19,33
A042_C	Prins Hendrikstraat 006 N	8,0	20,42	16,84	11,08	20,91
A042_D	Prins Hendrikstraat 006 N	11,0	22,10	18,50	12,74	22,58
A043_A	Prins Hendrikstraat 007 N	2,0	18,41	15,02	9,10	18,95
A043_B	Prins Hendrikstraat 007 N	5,0	19,64	16,13	10,30	20,14
A043_C	Prins Hendrikstraat 007 N	8,0	21,13	17,57	11,78	21,62
A043_D	Prins Hendrikstraat 007 N	11,0	22,74	19,15	13,38	23,22
A044_A	Prins Hendrikstraat 008 N	2,0	18,79	15,39	9,46	19,32
A044_B	Prins Hendrikstraat 008 N	5,0	19,97	16,48	10,63	20,48
A044_C	Prins Hendrikstraat 008 N	8,0	21,46	17,91	12,11	21,95
A044_D	Prins Hendrikstraat 008 N	11,0	23,24	19,68	13,88	23,73
A045_A	Prins Hendrikstraat 009 N	2,0	18,25	14,86	8,93	18,79
A045_B	Prins Hendrikstraat 009 N	5,0	19,37	15,88	10,03	19,88
A045_C	Prins Hendrikstraat 009 N	8,0	20,87	17,33	11,53	21,37
A045_D	Prins Hendrikstraat 009 N	11,0	22,63	19,06	13,27	23,11
A046_A	Prins Hendrikstraat 010 N	2,0	16,46	13,06	7,17	17,00

Alle getoonde dB-waarden zijn A-gewogen

Model: Oude Uitbreiding West BC01 Sliedrecht 2021 20110630 - Oude Uitbreiding West Sliedrecht 2011 BC01 - Oude Uitbreiding West Sliedrecht
Bijdrage van Groep Wilhelminastraat 30 km/u op alle ontvangerpunten
Rekenmethode Wegverkeerslawaaï - RMW-2006; Periode: Alle perioden

Id	Omschrijving	Hoogte	Dag	Avond	Nacht	Lden
A046_B	Prins Hendrikstraat 010 N	5,0	17,60	14,07	8,28	18,11
A046_C	Prins Hendrikstraat 010 N	8,0	19,27	15,69	9,94	19,76
A046_D	Prins Hendrikstraat 010 N	11,0	21,36	17,76	12,01	21,84
A047_A	Prins Hendrikstraat 011 N	2,0	16,35	12,95	7,06	16,89
A047_B	Prins Hendrikstraat 011 N	5,0	17,46	13,94	8,14	17,97
A047_C	Prins Hendrikstraat 011 N	8,0	19,17	15,60	9,84	19,66
A047_D	Prins Hendrikstraat 011 N	11,0	21,45	17,86	12,10	21,93
A048_A	Prins Hendrikstraat 012 N	2,0	15,95	12,55	6,66	16,49
A048_B	Prins Hendrikstraat 012 N	5,0	17,08	13,56	7,76	17,59
A048_C	Prins Hendrikstraat 012 N	8,0	18,96	15,38	9,62	19,45
A048_D	Prins Hendrikstraat 012 N	11,0	21,50	17,91	12,15	21,98
A184_A	Middenstraat 001 O	2,0	31,02	27,63	21,65	31,54
A184_B	Middenstraat 001 O	5,0	32,62	29,17	23,24	33,12
A184_C	Middenstraat 001 O	8,0	33,26	29,80	23,89	33,76
A184_D	Middenstraat 001 O	11,0	33,49	30,03	24,12	33,99
A185_A	Middenstraat 002 O	2,0	29,81	26,41	20,43	30,32
A185_B	Middenstraat 002 O	5,0	31,43	27,98	22,06	31,94
A185_C	Middenstraat 002 O	8,0	32,18	28,71	22,80	32,68
A185_D	Middenstraat 002 O	11,0	32,38	28,91	23,01	32,88
A186_A	Middenstraat 003 O	2,0	27,72	24,33	18,35	28,24
A186_B	Middenstraat 003 O	5,0	29,32	25,88	19,94	29,82
A186_C	Middenstraat 003 O	8,0	30,11	26,66	20,74	30,62
A186_D	Middenstraat 003 O	11,0	30,41	26,93	21,04	30,91
A187_A	Middenstraat 004 O	2,0	25,79	22,40	16,42	26,31
A187_B	Middenstraat 004 O	5,0	27,30	23,86	17,93	27,81
A187_C	Middenstraat 004 O	8,0	28,27	24,82	18,90	28,78
A187_D	Middenstraat 004 O	11,0	28,67	25,20	19,30	29,17
A188_A	Middenstraat 005 O	2,0	24,55	21,16	15,18	25,07
A188_B	Middenstraat 005 O	5,0	25,96	22,52	16,59	26,47
A188_C	Middenstraat 005 O	8,0	27,11	23,65	17,74	27,61
A188_D	Middenstraat 005 O	11,0	27,57	24,09	18,20	28,07
A189_A	Middenstraat 006 O	2,0	23,48	20,10	14,13	24,01
A189_B	Middenstraat 006 O	5,0	24,77	21,34	15,41	25,28
A189_C	Middenstraat 006 O	8,0	26,05	22,59	16,68	26,55
A189_D	Middenstraat 006 O	11,0	26,60	23,12	17,23	27,10
A190_A	Middenstraat 007 O	2,0	22,74	19,36	13,39	23,27
A190_B	Middenstraat 007 O	5,0	23,93	20,50	14,57	24,44
A190_C	Middenstraat 007 O	8,0	25,27	21,81	15,90	25,77
A190_D	Middenstraat 007 O	11,0	25,84	22,36	16,47	26,34
A057_A	Julianastraat 001 Z	3,0	24,32	20,91	14,96	24,84
A057_B	Julianastraat 001 Z	6,0	25,79	22,33	16,42	26,29
A057_C	Julianastraat 001 Z	9,0	27,17	23,67	17,80	27,67
A058_A	Julianastraat 002 Z	3,0	21,71	18,29	12,36	22,23
A058_B	Julianastraat 002 Z	6,0	23,23	19,76	13,88	23,74
A058_C	Julianastraat 002 Z	9,0	25,19	21,67	15,83	25,68
A059_A	Julianastraat 003 Z	3,0	21,42	18,00	12,07	21,94
A059_B	Julianastraat 003 Z	6,0	22,90	19,43	13,55	23,41
A059_C	Julianastraat 003 Z	9,0	24,86	21,34	15,50	25,35
A060_A	Julianastraat 004 Z	3,0	21,03	17,61	11,68	21,55
A060_B	Julianastraat 004 Z	6,0	22,53	19,06	13,19	23,04
A060_C	Julianastraat 004 Z	9,0	24,55	21,02	15,20	25,05
A061_A	Julianastraat 005 Z	3,0	20,55	17,14	11,22	21,08
A061_B	Julianastraat 005 Z	6,0	22,12	18,64	12,78	22,63
A061_C	Julianastraat 005 Z	9,0	24,23	20,70	14,88	24,73
A062_A	Julianastraat 006 Z	3,0	20,88	17,47	11,54	21,40
A062_B	Julianastraat 006 Z	6,0	22,38	18,91	13,03	22,89
A062_C	Julianastraat 006 Z	9,0	24,40	20,88	15,05	24,90
A063_A	Julianastraat 007 Z	3,0	20,69	17,27	11,35	21,21
A063_B	Julianastraat 007 Z	6,0	22,27	18,80	12,93	22,78
A063_C	Julianastraat 007 Z	9,0	24,37	20,84	15,02	24,87

Alle getoonde dB-waarden zijn A-gewogen

Model: Oude Uitbreiding West BC01 Sliedrecht 2021 20110630 - Oude Uitbreiding West Sliedrecht 2011 BC01 - Oude Uitbreiding West Sliedrecht
Bijdrage van Groep Wilhelminastraat 30 km/u op alle ontvangerpunten
Rekenmethode Wegverkeerslawaaï - RMW-2006; Periode: Alle perioden

Id	Omschrijving	Hoogte	Dag	Avond	Nacht	Lden
A064_A	Julianastraat 008 Z	3,0	23,15	19,73	13,79	23,67
A064_B	Julianastraat 008 Z	6,0	24,47	21,00	15,12	24,98
A064_C	Julianastraat 008 Z	9,0	26,18	22,66	16,81	26,67
A065_A	Julianastraat 009 Z	3,0	24,30	20,88	14,94	24,82
A065_B	Julianastraat 009 Z	6,0	25,60	22,12	16,23	26,10
A065_C	Julianastraat 009 Z	9,0	27,23	23,72	17,87	27,73
A066_A	Julianastraat 010 Z	3,0	24,23	20,81	14,87	24,75
A066_B	Julianastraat 010 Z	6,0	25,64	22,18	16,28	26,15
A066_C	Julianastraat 010 Z	9,0	27,22	23,71	17,85	27,71
A051_A	Prins Hendrikstraat 013 N	2,0	23,92	20,53	14,56	24,44
A051_B	Prins Hendrikstraat 013 N	5,0	25,11	21,67	15,74	25,62
A051_C	Prins Hendrikstraat 013 N	8,0	26,37	22,90	17,00	26,87
A051_D	Prins Hendrikstraat 013 N	11,0	27,22	23,73	17,85	27,72
A052_A	Prins Hendrikstraat 014 N	2,0	24,63	21,25	15,27	25,15
A052_B	Prins Hendrikstraat 014 N	5,0	25,86	22,43	16,49	26,37
A052_C	Prins Hendrikstraat 014 N	8,0	27,14	23,69	17,77	27,65
A052_D	Prins Hendrikstraat 014 N	11,0	27,88	24,39	18,50	28,37
A053_A	Prins Hendrikstraat 015 N	2,0	25,26	21,88	15,91	25,79
A053_B	Prins Hendrikstraat 015 N	5,0	26,59	23,16	17,22	27,10
A053_C	Prins Hendrikstraat 015 N	8,0	27,86	24,40	18,49	28,36
A053_D	Prins Hendrikstraat 015 N	11,0	28,44	24,96	19,07	28,94
A054_A	Prins Hendrikstraat 016 N	2,0	26,04	22,66	16,68	26,56
A054_B	Prins Hendrikstraat 016 N	5,0	27,45	24,02	18,08	27,96
A054_C	Prins Hendrikstraat 016 N	8,0	28,64	25,19	19,27	29,15
A054_D	Prins Hendrikstraat 016 N	11,0	29,09	25,61	19,71	29,59
A009_A	AW de Landgraafstraat 006 W app	3,0	19,46	16,01	10,12	19,98
A009_B	AW de Landgraafstraat 006 W app	6,0	20,80	17,28	11,44	21,29
A009_C	AW de Landgraafstraat 006 W app	9,0	22,54	18,98	13,17	23,02
A009_D	AW de Landgraafstraat 006 W app	12,0	24,98	21,45	15,62	25,47
A009_E	AW de Landgraafstraat 006 W app	15,0	26,55	23,02	17,17	27,04
A010_A	AW de Landgraafstraat 007 W app	3,0	19,32	15,88	9,99	19,84
A010_B	AW de Landgraafstraat 007 W app	6,0	20,58	17,06	11,23	21,08
A010_C	AW de Landgraafstraat 007 W app	9,0	22,25	18,69	12,89	22,74
A010_D	AW de Landgraafstraat 007 W app	12,0	24,42	20,86	15,05	24,90
A010_E	AW de Landgraafstraat 007 W app	15,0	26,36	22,83	16,98	26,85
A013_A	Havenstraat 002 Z app	3,0	19,87	16,43	10,53	20,39
A013_B	Havenstraat 002 Z app	6,0	21,24	17,72	11,89	21,74
A013_C	Havenstraat 002 Z app	9,0	22,94	19,39	13,58	23,43
A013_D	Havenstraat 002 Z app	12,0	25,30	21,77	15,94	25,79
A013_E	Havenstraat 002 Z app	15,0	26,80	23,27	17,42	27,29
A014_A	Havenstraat 003 Z app	3,0	18,36	14,92	9,03	18,88
A014_B	Havenstraat 003 Z app	6,0	19,96	16,43	10,62	20,46
A014_C	Havenstraat 003 Z app	9,0	21,83	18,26	12,47	22,31
A014_D	Havenstraat 003 Z app	12,0	23,98	20,41	14,61	24,46
A014_E	Havenstraat 003 Z app	15,0	26,19	22,65	16,81	26,67
A015_A	Havenstraat 004 Z app	3,0	17,50	14,07	8,18	18,03
A015_B	Havenstraat 004 Z app	6,0	19,34	15,82	10,00	19,84
A015_C	Havenstraat 004 Z app	9,0	21,62	18,04	12,27	22,11
A015_D	Havenstraat 004 Z app	12,0	23,56	19,98	14,20	24,04
A015_E	Havenstraat 004 Z app	15,0	26,28	22,74	16,90	26,76
A016_A	Havenstraat 005 Z app	3,0	16,77	13,35	7,46	17,30
A016_B	Havenstraat 005 Z app	6,0	18,78	15,24	9,44	19,28
A016_C	Havenstraat 005 Z app	9,0	21,10	17,51	11,74	21,58
A016_D	Havenstraat 005 Z app	12,0	23,48	19,90	14,11	23,96
A016_E	Havenstraat 005 Z app	15,0	25,97	22,43	16,59	26,45
A017_A	Havenstraat 006 Z app	3,0	16,49	13,05	7,19	17,02
A017_B	Havenstraat 006 Z app	6,0	18,55	15,00	9,22	19,05
A017_C	Havenstraat 006 Z app	9,0	21,00	17,40	11,65	21,48
A017_D	Havenstraat 006 Z app	12,0	23,97	20,41	14,60	24,45
A017_E	Havenstraat 006 Z app	15,0	25,99	22,47	16,62	26,48

Alle getoonde dB-waarden zijn A-gewogen

Model: Oude Uitbreiding West BC01 Sliedrecht 2021 20110630 - Oude Uitbreiding West Sliedrecht 2011 BC01 - Oude Uitbreiding West Sliedrecht
Bijdrage van Groep Wilhelminastraat 30 km/u op alle ontvangerpunten
Rekenmethode Wegverkeerslawaaï - RMW-2006; Periode: Alle perioden

Id	Omschrijving	Hoogte	Dag	Avond	Nacht	Lden
A018_A	Havenstraat 007 Z app	3,0	16,74	13,31	7,44	17,27
A018_B	Havenstraat 007 Z app	6,0	18,62	15,07	9,29	19,12
A018_C	Havenstraat 007 Z app	9,0	20,99	17,39	11,64	21,47
A018_D	Havenstraat 007 Z app	12,0	24,12	20,58	14,76	24,61
A018_E	Havenstraat 007 Z app	15,0	26,16	22,65	16,79	26,65
A019_A	Havenstraat 008 Z app	3,0	20,05	16,65	10,72	20,58
A019_B	Havenstraat 008 Z app	6,0	21,24	17,75	11,89	21,74
A019_C	Havenstraat 008 Z app	9,0	22,61	19,08	13,25	23,10
A019_D	Havenstraat 008 Z app	12,0	23,65	20,10	14,29	24,14
A019_E	Havenstraat 008 Z app	15,0	25,64	22,11	16,27	26,13
A020_A	Havenstraat 009 Z app	3,0	16,55	13,13	7,25	17,09
A020_B	Havenstraat 009 Z app	6,0	18,47	14,93	9,14	18,97
A020_C	Havenstraat 009 Z app	9,0	21,16	17,56	11,80	21,64
A020_D	Havenstraat 009 Z app	12,0	25,17	21,61	15,78	25,65
A020_E	Havenstraat 009 Z app	15,0	26,91	23,36	17,52	27,39
A077_A	Julianastraat 017 Z app	4,0	29,77	26,29	20,39	30,27
A077_B	Julianastraat 017 Z app	7,0	31,09	27,59	21,70	31,58
A077_C	Julianastraat 017 Z app	10,0	31,74	28,23	22,35	32,23
A077_D	Julianastraat 017 Z app	13,0	32,71	29,20	23,33	33,20
A078_A	Julianastraat 018 Z app	4,0	26,38	22,96	17,01	26,89
A078_B	Julianastraat 018 Z app	7,0	27,69	24,24	18,33	28,20
A078_C	Julianastraat 018 Z app	10,0	29,10	25,61	19,74	29,60
A078_D	Julianastraat 018 Z app	13,0	30,98	27,48	21,61	31,48
A079_A	Julianastraat 019 Z app	4,0	28,21	24,79	18,84	28,72
A079_B	Julianastraat 019 Z app	7,0	29,61	26,16	20,24	30,12
A079_C	Julianastraat 019 Z app	10,0	30,81	27,34	21,44	31,31
A079_D	Julianastraat 019 Z app	13,0	31,77	28,29	22,39	32,27
A080_A	Julianastraat 020 Z app	4,0	31,30	27,88	21,93	31,81
A080_B	Julianastraat 020 Z app	7,0	32,52	29,07	23,15	33,03
A080_C	Julianastraat 020 Z app	10,0	33,26	29,80	23,89	33,76
A080_D	Julianastraat 020 Z app	13,0	33,71	30,25	24,34	34,21
A081_A	Julianastraat 021 Z app	4,0	32,96	29,54	23,59	33,47
A081_B	Julianastraat 021 Z app	7,0	34,13	30,69	24,76	34,64
A081_C	Julianastraat 021 Z app	10,0	34,69	31,24	25,32	35,20
A081_D	Julianastraat 021 Z app	13,0	35,05	31,60	25,67	35,55
A082_A	Julianastraat 022 Z app	4,0	33,37	29,95	24,00	33,88
A082_B	Julianastraat 022 Z app	7,0	34,51	31,05	25,13	35,01
A082_C	Julianastraat 022 Z app	10,0	35,07	31,61	25,69	35,57
A082_D	Julianastraat 022 Z app	13,0	35,31	31,85	25,93	35,81
A083_A	Julianastraat 023 Z app	4,0	33,50	30,07	24,13	34,01
A083_B	Julianastraat 023 Z app	7,0	34,59	31,14	25,22	35,10
A083_C	Julianastraat 023 Z app	10,0	35,11	31,65	25,73	35,61
A083_D	Julianastraat 023 Z app	13,0	35,54	32,08	26,16	36,04
A198_A	Zuiderstraat 001 W app	4,0	33,17	29,74	23,80	33,68
A198_B	Zuiderstraat 001 W app	7,0	34,11	30,66	24,73	34,61
A198_C	Zuiderstraat 001 W app	10,0	34,62	31,16	25,24	35,12
A198_D	Zuiderstraat 001 W app	13,0	34,98	31,53	25,61	35,49
A199_A	Zuiderstraat 002 O app	4,0	32,48	29,06	23,11	32,99
A199_B	Zuiderstraat 002 O app	7,0	33,56	30,10	24,18	34,06
A199_C	Zuiderstraat 002 O app	10,0	34,04	30,59	24,67	34,55
A199_D	Zuiderstraat 002 O app	13,0	34,48	31,02	25,11	34,98
A023_A	Havenstraat 010 Z	3,0	22,76	19,27	13,38	23,25
A023_B	Havenstraat 010 Z	6,0	23,58	20,04	14,20	24,06
A023_C	Havenstraat 010 Z	9,0	24,67	21,11	15,29	25,15
A023_D	Havenstraat 010 Z	12,0	25,92	22,35	16,54	26,40
A024_A	Havenstraat 011 Z	3,0	18,28	14,84	8,95	18,80
A024_B	Havenstraat 011 Z	6,0	19,34	15,82	10,00	19,84
A024_C	Havenstraat 011 Z	9,0	20,98	17,40	11,63	21,47
A024_D	Havenstraat 011 Z	12,0	22,95	19,37	13,59	23,43
A025_A	Havenstraat 012 Z	3,0	16,51	13,08	7,20	17,04

Alle getoonde dB-waarden zijn A-gewogen

Model: Oude Uitbreiding West BC01 Sliedrecht 2021 20110630 - Oude Uitbreiding West Sliedrecht 2011 BC01 - Oude Uitbreiding West Sliedrecht
Bijdrage van Groep Wilhelminastraat 30 km/u op alle ontvangerpunten
Rekenmethode Wegverkeerslawaaï - RMW-2006; Periode: Alle perioden

Id	Omschrijving	Hoogte	Dag	Avond	Nacht	Lden
A025_B	Havenstraat 012 Z	6,0	17,81	14,28	8,48	18,31
A025_C	Havenstraat 012 Z	9,0	19,73	16,15	10,40	20,22
A025_D	Havenstraat 012 Z	12,0	21,92	18,32	12,57	22,40
A026_A	Havenstraat 013 Z	3,0	16,50	13,07	7,20	17,03
A026_B	Havenstraat 013 Z	6,0	17,78	14,25	8,46	18,29
A026_C	Havenstraat 013 Z	9,0	19,71	16,11	10,37	20,19
A026_D	Havenstraat 013 Z	12,0	21,62	18,01	12,27	22,10
A027_A	Havenstraat 014 Z	3,0	16,48	13,05	7,18	17,01
A027_B	Havenstraat 014 Z	6,0	17,79	14,27	8,47	18,30
A027_C	Havenstraat 014 Z	9,0	19,75	16,16	10,42	20,24
A027_D	Havenstraat 014 Z	12,0	21,61	18,00	12,26	22,09
A028_A	Havenstraat 015 Z	3,0	16,42	13,00	7,12	16,96
A028_B	Havenstraat 015 Z	6,0	17,74	14,22	8,42	18,25
A028_C	Havenstraat 015 Z	9,0	19,70	16,10	10,35	20,18
A028_D	Havenstraat 015 Z	12,0	21,51	17,89	12,15	21,98
A029_A	Havenstraat 016 Z	3,0	17,61	14,19	8,29	18,14
A029_B	Havenstraat 016 Z	6,0	18,66	15,15	9,32	19,16
A029_C	Havenstraat 016 Z	9,0	20,42	16,83	11,07	20,90
A029_D	Havenstraat 016 Z	12,0	21,94	18,33	12,58	22,42
A030_A	Havenstraat 017 Z	3,0	18,39	14,97	9,06	18,92
A030_B	Havenstraat 017 Z	6,0	19,34	15,84	10,00	19,85
A030_C	Havenstraat 017 Z	9,0	20,96	17,39	11,61	21,45
A030_D	Havenstraat 017 Z	12,0	22,67	19,10	13,32	23,16
A031_A	Havenstraat 018 Z	3,0	18,32	14,91	9,01	18,85
A031_B	Havenstraat 018 Z	6,0	19,38	15,88	10,04	19,89
A031_C	Havenstraat 018 Z	9,0	21,03	17,47	11,69	21,52
A031_D	Havenstraat 018 Z	12,0	22,67	19,09	13,32	23,16
A032_A	Havenstraat 019 Z	3,0	16,58	13,16	7,28	17,12
A032_B	Havenstraat 019 Z	6,0	17,89	14,37	8,57	18,40
A032_C	Havenstraat 019 Z	9,0	19,83	16,25	10,50	20,32
A032_D	Havenstraat 019 Z	12,0	21,81	18,21	12,46	22,29
A033_A	Havenstraat 020 Z	3,0	16,32	12,90	7,02	16,86
A033_B	Havenstraat 020 Z	6,0	17,59	14,07	8,27	18,10
A033_C	Havenstraat 020 Z	9,0	19,48	15,91	10,15	19,97
A033_D	Havenstraat 020 Z	12,0	21,68	18,08	12,33	22,16
A034_A	Havenstraat 021 Z	3,0	19,25	15,86	9,91	19,78
A034_B	Havenstraat 021 Z	6,0	19,43	15,97	10,09	19,94
A034_C	Havenstraat 021 Z	9,0	20,67	17,18	11,33	21,18
A034_D	Havenstraat 021 Z	12,0	22,60	19,05	13,24	23,09
A201_A	Zuiderstraat 003 O	3,0	14,80	11,37	5,49	15,33
A201_B	Zuiderstraat 003 O	6,0	16,29	12,81	6,99	16,81
A201_C	Zuiderstraat 003 O	9,0	18,79	15,27	9,48	19,30
A201_D	Zuiderstraat 003 O	12,0	21,51	17,92	12,16	21,99
A202_A	Zuiderstraat 004 O	3,0	15,36	11,94	6,06	15,90
A202_B	Zuiderstraat 004 O	6,0	16,76	13,27	7,45	17,28
A202_C	Zuiderstraat 004 O	9,0	19,11	15,56	9,78	19,61
A202_D	Zuiderstraat 004 O	12,0	21,57	17,97	12,22	22,05
A203_A	Zuiderstraat 005 O	3,0	15,49	12,07	6,19	16,03
A203_B	Zuiderstraat 005 O	6,0	16,89	13,39	7,58	17,41
A203_C	Zuiderstraat 005 O	9,0	19,17	15,61	9,84	19,67
A203_D	Zuiderstraat 005 O	12,0	21,45	17,85	12,11	21,93
A204_A	Zuiderstraat 006 O	3,0	15,56	12,14	6,26	16,10
A204_B	Zuiderstraat 006 O	6,0	16,96	13,46	7,65	17,48
A204_C	Zuiderstraat 006 O	9,0	19,13	15,58	9,80	19,63
A204_D	Zuiderstraat 006 O	12,0	21,36	17,75	12,01	21,84
A205_A	Zuiderstraat 007 O	3,0	17,65	14,22	8,31	18,17
A205_B	Zuiderstraat 007 O	6,0	18,79	15,30	9,45	19,30
A205_C	Zuiderstraat 007 O	9,0	20,48	16,95	11,14	20,98
A205_D	Zuiderstraat 007 O	12,0	22,21	18,64	12,86	22,70
A206_A	Zuiderstraat 008 O	3,0	15,29	11,86	5,99	15,82

Alle getoonde dB-waarden zijn A-gewogen

Model: Oude Uitbreiding West BC01 Sliedrecht 2021 20110630 - Oude Uitbreiding West Sliedrecht 2011 BC01 - Oude Uitbreiding West Sliedrecht
Bijdrage van Groep Wilhelminastraat 30 km/u op alle ontvangerpunten
Rekenmethode Wegverkeerslawaaï - RMW-2006; Periode: Alle perioden

Id	Omschrijving	Hoogte	Dag	Avond	Nacht	Lden
A206_B	Zuiderstraat 008 O	6,0	16,62	13,11	7,31	17,13
A206_C	Zuiderstraat 008 O	9,0	18,70	15,12	9,37	19,19
A206_D	Zuiderstraat 008 O	12,0	20,64	17,04	11,30	21,12
A207_A	Zuiderstraat 009 O	3,0	15,14	11,72	5,84	15,68
A207_B	Zuiderstraat 009 O	6,0	16,45	12,94	7,14	16,96
A207_C	Zuiderstraat 009 O	9,0	18,41	14,83	9,07	18,90
A207_D	Zuiderstraat 009 O	12,0	20,29	16,68	10,95	20,77
A087_A	Julianastraat 026 Z bebo	3,0	12,79	9,34	3,45	13,31
A087_B	Julianastraat 026 Z bebo	6,0	13,31	9,77	3,96	13,80
A087_C	Julianastraat 026 Z bebo	9,0	14,50	10,92	5,15	14,99
A087_D	Julianastraat 026 Z bebo	12,0	15,85	12,25	6,49	16,33
A088_A	Julianastraat 027 Z bebo	3,0	11,23	7,78	1,92	11,76
A088_B	Julianastraat 027 Z bebo	6,0	12,10	8,53	2,76	12,59
A088_C	Julianastraat 027 Z bebo	9,0	13,45	9,84	4,11	13,93
A088_D	Julianastraat 027 Z bebo	12,0	14,97	11,33	5,62	15,44
A089_A	Julianastraat 028 Z bebo	3,0	11,17	7,72	1,85	11,69
A089_B	Julianastraat 028 Z bebo	6,0	11,98	8,43	2,65	12,48
A089_C	Julianastraat 028 Z bebo	9,0	13,36	9,75	4,02	13,84
A089_D	Julianastraat 028 Z bebo	12,0	14,85	11,22	5,50	15,33
A090_A	Julianastraat 029 Z bebo	3,0	11,33	7,88	2,02	11,86
A090_B	Julianastraat 029 Z bebo	6,0	12,16	8,59	2,83	12,65
A090_C	Julianastraat 029 Z bebo	9,0	13,52	9,91	4,17	14,00
A090_D	Julianastraat 029 Z bebo	12,0	14,96	11,33	5,61	15,44
A091_A	Julianastraat 030 Z bebo	3,0	13,31	9,88	3,97	13,83
A091_B	Julianastraat 030 Z bebo	6,0	13,72	10,19	4,37	14,22
A091_C	Julianastraat 030 Z bebo	9,0	14,85	11,29	5,49	15,34
A091_D	Julianastraat 030 Z bebo	12,0	16,00	12,42	6,64	16,48
A092_A	Julianastraat 031 Z bebo	3,0	13,44	10,01	4,11	13,96
A092_B	Julianastraat 031 Z bebo	6,0	13,84	10,30	4,49	14,33
A092_C	Julianastraat 031 Z bebo	9,0	14,94	11,38	5,59	15,43
A092_D	Julianastraat 031 Z bebo	12,0	16,07	12,49	6,72	16,56
A093_A	Julianastraat 032 Z bebo	3,0	11,18	7,73	1,87	11,71
A093_B	Julianastraat 032 Z bebo	6,0	11,82	8,26	2,48	12,31
A093_C	Julianastraat 032 Z bebo	9,0	13,22	9,61	3,88	13,70
A093_D	Julianastraat 032 Z bebo	12,0	14,58	10,95	5,23	15,06
A094_A	Julianastraat 033 Z bebo	3,0	11,20	7,74	1,88	11,72
A094_B	Julianastraat 033 Z bebo	6,0	11,85	8,29	2,52	12,35
A094_C	Julianastraat 033 Z bebo	9,0	13,28	9,68	3,94	13,76
A094_D	Julianastraat 033 Z bebo	12,0	14,69	11,06	5,34	15,17
A095_A	Julianastraat 034 Z bebo	3,0	10,94	7,49	1,63	11,47
A095_B	Julianastraat 034 Z bebo	6,0	11,63	8,07	2,30	12,13
A095_C	Julianastraat 034 Z bebo	9,0	13,08	9,48	3,74	13,56
A095_D	Julianastraat 034 Z bebo	12,0	14,55	10,92	5,20	15,03
198_A	Zuiderstraat 001 O app	4,0	32,09	28,64	22,71	32,59
198_B	Zuiderstraat 001 O app	7,0	32,85	29,38	23,47	33,35
198_C	Zuiderstraat 001 O app	10,0	33,29	29,82	23,91	33,79
198_D	Zuiderstraat 001 O app	13,0	32,91	29,44	23,53	33,41

Alle getoonde dB-waarden zijn A-gewogen

Model: Oude Uitbreiding West BC01 Sliedrecht 2021 20110630 - Oude Uitbreiding West Sliedrecht 2011 BC01 - Oude Uitbreiding West Sliedrecht
Bijdrage van Groep Zuiderstraat 30 km/u op alle ontvangerpunten
Rekenmethode Wegverkeerslawaaï - RMW-2006; Periode: Alle perioden

Id	Omschrijving	Hoogte	Dag	Avond	Nacht	Lden
001_A	AW de Landgraafstraat 001 N	3,0	11,79	8,16	2,36	12,24
001_B	AW de Landgraafstraat 001 N	6,0	11,36	7,71	1,93	11,80
001_C	AW de Landgraafstraat 001 N	9,0	11,79	8,14	2,36	12,23
002_A	AW de Landgraafstraat 001 W	3,0	-0,48	-3,98	-9,82	0,03
002_B	AW de Landgraafstraat 001 W	6,0	0,49	-3,13	-8,87	0,96
002_C	AW de Landgraafstraat 001 W	9,0	--	--	--	--
003_A	AW de Landgraafstraat 002 W	3,0	-0,29	-3,83	-9,64	0,20
003_B	AW de Landgraafstraat 002 W	6,0	0,92	-2,74	-8,45	1,38
003_C	AW de Landgraafstraat 002 W	9,0	--	--	--	--
004_A	AW de Landgraafstraat 003 W	3,0	0,53	-3,04	-8,83	1,01
004_B	AW de Landgraafstraat 003 W	6,0	1,69	-2,00	-7,69	2,14
004_C	AW de Landgraafstraat 003 W	9,0	--	--	--	--
005_A	AW de Landgraafstraat 004 W	3,0	-0,01	-3,62	-9,37	0,47
005_B	AW de Landgraafstraat 004 W	6,0	1,27	-2,45	-8,11	1,72
005_C	AW de Landgraafstraat 004 W	9,0	--	--	--	--
006_A	AW de Landgraafstraat 005 W	3,0	--	--	--	--
006_B	AW de Landgraafstraat 005 W	6,0	--	--	--	--
006_C	AW de Landgraafstraat 005 W	9,0	--	--	--	--
007_A	AW de Landgraafstraat 005 Z	3,0	21,38	17,78	11,96	21,84
007_B	AW de Landgraafstraat 005 Z	6,0	21,04	17,42	11,62	21,49
007_C	AW de Landgraafstraat 005 Z	9,0	21,72	18,09	12,29	22,17
Z009_A	AW de Landgraafstraat 006 N app	3,0	5,29	1,80	-4,06	5,79
Z009_B	AW de Landgraafstraat 006 N app	6,0	5,58	2,01	-3,78	6,06
Z009_C	AW de Landgraafstraat 006 N app	9,0	6,53	2,95	-2,83	7,01
Z009_D	AW de Landgraafstraat 006 N app	12,0	6,68	3,08	-2,69	7,15
Z009_E	AW de Landgraafstraat 006 N app	15,0	6,11	2,50	-3,26	6,58
009_A	AW de Landgraafstraat 006 W app	3,0	--	--	--	--
009_B	AW de Landgraafstraat 006 W app	6,0	--	--	--	--
009_C	AW de Landgraafstraat 006 W app	9,0	--	--	--	--
009_D	AW de Landgraafstraat 006 W app	12,0	--	--	--	--
009_E	AW de Landgraafstraat 006 W app	15,0	--	--	--	--
010_A	AW de Landgraafstraat 007 W app	3,0	--	--	--	--
010_B	AW de Landgraafstraat 007 W app	6,0	--	--	--	--
010_C	AW de Landgraafstraat 007 W app	9,0	--	--	--	--
010_D	AW de Landgraafstraat 007 W app	12,0	--	--	--	--
010_E	AW de Landgraafstraat 007 W app	15,0	--	--	--	--
Z012_A	Havenstraat 001 W app	3,0	--	--	--	--
Z012_B	Havenstraat 001 W app	6,0	--	--	--	--
Z012_C	Havenstraat 001 W app	9,0	--	--	--	--
Z012_D	Havenstraat 001 W app	12,0	--	--	--	--
Z012_E	Havenstraat 001 W app	15,0	--	--	--	--
012_A	Havenstraat 001 Z app	3,0	15,80	12,16	6,36	16,24
012_B	Havenstraat 001 Z app	6,0	15,70	12,06	6,26	16,14
012_C	Havenstraat 001 Z app	9,0	16,38	12,74	6,95	16,83
012_D	Havenstraat 001 Z app	12,0	17,06	13,42	7,62	17,50
012_E	Havenstraat 001 Z app	15,0	17,61	13,97	8,18	18,06
013_A	Havenstraat 002 Z app	3,0	15,97	12,34	6,54	16,42
013_B	Havenstraat 002 Z app	6,0	16,03	12,39	6,60	16,48
013_C	Havenstraat 002 Z app	9,0	16,75	13,11	7,31	17,19
013_D	Havenstraat 002 Z app	12,0	17,46	13,82	8,03	17,91
013_E	Havenstraat 002 Z app	15,0	17,86	14,22	8,43	18,31
014_A	Havenstraat 003 Z app	3,0	15,65	12,02	6,22	16,10
014_B	Havenstraat 003 Z app	6,0	16,38	12,74	6,94	16,82
014_C	Havenstraat 003 Z app	9,0	17,13	13,50	7,70	17,58
014_D	Havenstraat 003 Z app	12,0	17,88	14,25	8,45	18,33
014_E	Havenstraat 003 Z app	15,0	18,11	14,48	8,68	18,56
015_A	Havenstraat 004 Z app	3,0	15,96	12,33	6,53	16,41
015_B	Havenstraat 004 Z app	6,0	16,74	13,10	7,30	17,18
015_C	Havenstraat 004 Z app	9,0	17,53	13,89	8,09	17,97
015_D	Havenstraat 004 Z app	12,0	18,32	14,69	8,89	18,77

Alle getoonde dB-waarden zijn A-gewogen

Model: Oude Uitbreiding West BC01 Sliedrecht 2021 20110630 - Oude Uitbreiding West Sliedrecht 2011 BC01 - Oude Uitbreiding West Sliedrecht
Bijdrage van Groep Zuiderstraat 30 km/u op alle ontvangerpunten
Rekenmethode Wegverkeerslawaaï - RMW-2006; Periode: Alle perioden

Id	Omschrijving	Hoogte	Dag	Avond	Nacht	Lden
015_E	Havenstraat 004 Z app	15,0	18,37	14,74	8,94	18,82
016_A	Havenstraat 005 Z app	3,0	16,31	12,68	6,88	16,76
016_B	Havenstraat 005 Z app	6,0	17,15	13,52	7,72	17,60
016_C	Havenstraat 005 Z app	9,0	18,00	14,37	8,56	18,44
016_D	Havenstraat 005 Z app	12,0	18,69	15,06	9,26	19,14
016_E	Havenstraat 005 Z app	15,0	18,67	15,04	9,24	19,12
017_A	Havenstraat 006 Z app	3,0	-2,44	-6,12	-11,81	-1,98
017_B	Havenstraat 006 Z app	6,0	-0,32	-4,06	-9,70	0,12
017_C	Havenstraat 006 Z app	9,0	2,22	-1,58	-7,18	2,64
017_D	Havenstraat 006 Z app	12,0	4,93	1,09	-4,49	5,34
017_E	Havenstraat 006 Z app	15,0	8,09	4,30	-1,34	8,51
018_A	Havenstraat 007 Z app	3,0	-2,62	-6,26	-11,99	-2,15
018_B	Havenstraat 007 Z app	6,0	-0,34	-4,05	-9,71	0,11
018_C	Havenstraat 007 Z app	9,0	2,26	-1,51	-7,13	2,69
018_D	Havenstraat 007 Z app	12,0	4,61	0,79	-4,80	5,03
018_E	Havenstraat 007 Z app	15,0	7,50	3,72	-1,92	7,92
019_A	Havenstraat 008 Z app	3,0	-2,92	-6,51	-12,28	-2,44
019_B	Havenstraat 008 Z app	6,0	-0,55	-4,20	-9,91	-0,08
019_C	Havenstraat 008 Z app	9,0	2,22	-1,50	-7,16	2,67
019_D	Havenstraat 008 Z app	12,0	4,14	0,36	-5,25	4,57
019_E	Havenstraat 008 Z app	15,0	6,69	2,92	-2,73	7,11
020_A	Havenstraat 009 Z app	3,0	-0,72	-4,32	-10,09	-0,25
020_B	Havenstraat 009 Z app	6,0	1,84	-1,82	-7,52	2,31
020_C	Havenstraat 009 Z app	9,0	5,14	1,39	-4,24	5,58
020_D	Havenstraat 009 Z app	12,0	7,95	4,13	-1,46	8,37
020_E	Havenstraat 009 Z app	15,0	12,47	8,74	3,04	12,90
Z020_A	Havenstraat 009 O app	3,0	17,48	14,07	8,12	18,00
Z020_B	Havenstraat 009 O app	6,0	18,60	15,15	9,24	19,11
Z020_C	Havenstraat 009 O app	9,0	19,77	16,30	10,41	20,28
Z020_D	Havenstraat 009 O app	12,0	20,39	16,90	11,02	20,89
Z020_E	Havenstraat 009 O app	15,0	20,72	17,21	11,35	21,21
Z023_A	Havenstraat 010 W	3,0	7,68	4,17	-1,67	8,18
Z023_B	Havenstraat 010 W	6,0	8,94	5,39	-0,41	9,43
Z023_C	Havenstraat 010 W	9,0	10,31	6,74	0,95	10,79
Z023_D	Havenstraat 010 W	12,0	11,72	8,16	2,35	12,20
023_A	Havenstraat 010 Z	3,0	22,34	18,72	12,91	22,79
023_B	Havenstraat 010 Z	6,0	23,73	20,11	14,30	24,18
023_C	Havenstraat 010 Z	9,0	24,03	20,41	14,60	24,48
023_D	Havenstraat 010 Z	12,0	23,98	20,36	14,55	24,43
024_A	Havenstraat 011 Z	3,0	24,62	20,99	15,18	25,06
024_B	Havenstraat 011 Z	6,0	26,12	22,50	16,69	26,57
024_C	Havenstraat 011 Z	9,0	26,15	22,53	16,72	26,60
024_D	Havenstraat 011 Z	12,0	26,10	22,48	16,67	26,55
025_A	Havenstraat 012 Z	3,0	25,21	21,59	15,78	25,66
025_B	Havenstraat 012 Z	6,0	26,60	22,98	17,17	27,05
025_C	Havenstraat 012 Z	9,0	26,56	22,94	17,13	27,01
025_D	Havenstraat 012 Z	12,0	26,49	22,87	17,06	26,94
026_A	Havenstraat 013 Z	3,0	25,86	22,24	16,43	26,31
026_B	Havenstraat 013 Z	6,0	27,05	23,43	17,61	27,50
026_C	Havenstraat 013 Z	9,0	26,99	23,37	17,56	27,44
026_D	Havenstraat 013 Z	12,0	26,91	23,29	17,48	27,36
027_A	Havenstraat 014 Z	3,0	27,85	24,23	18,42	28,30
027_B	Havenstraat 014 Z	6,0	28,77	25,15	19,34	29,22
027_C	Havenstraat 014 Z	9,0	28,70	25,09	19,27	29,15
027_D	Havenstraat 014 Z	12,0	28,61	24,99	19,18	29,06
028_A	Havenstraat 015 Z	3,0	28,71	25,09	19,28	29,16
028_B	Havenstraat 015 Z	6,0	29,30	25,68	19,87	29,75
028_C	Havenstraat 015 Z	9,0	29,22	25,60	19,79	29,67
028_D	Havenstraat 015 Z	12,0	29,10	25,48	19,67	29,55

Alle getoonde dB-waarden zijn A-gewogen

Model: Oude Uitbreiding West BC01 Sliedrecht 2021 20110630 - Oude Uitbreiding West Sliedrecht 2011 BC01 - Oude Uitbreiding West Sliedrecht
Bijdrage van Groep Zuiderstraat 30 km/u op alle ontvangerpunten
Rekenmethode Wegverkeerslawaaï - RMW-2006; Periode: Alle perioden

Id	Omschrijving	Hoogte	Dag	Avond	Nacht	Lden
029_A	Havenstraat 016 Z	3,0	29,77	26,16	20,34	30,22
029_B	Havenstraat 016 Z	6,0	29,92	26,31	20,49	30,37
029_C	Havenstraat 016 Z	9,0	29,81	26,20	20,38	30,26
029_D	Havenstraat 016 Z	12,0	29,66	26,04	20,23	30,11
030_A	Havenstraat 017 Z	3,0	31,64	28,02	22,21	32,09
030_B	Havenstraat 017 Z	6,0	31,55	27,94	22,12	32,00
030_C	Havenstraat 017 Z	9,0	31,41	27,79	21,98	31,86
030_D	Havenstraat 017 Z	12,0	31,21	27,59	21,78	31,66
031_A	Havenstraat 018 Z	3,0	33,25	29,63	23,82	33,70
031_B	Havenstraat 018 Z	6,0	33,13	29,52	23,70	33,58
031_C	Havenstraat 018 Z	9,0	32,92	29,31	23,49	33,37
031_D	Havenstraat 018 Z	12,0	32,64	29,03	23,21	33,09
032_A	Havenstraat 019 Z	3,0	35,50	31,89	26,07	35,95
032_B	Havenstraat 019 Z	6,0	35,32	31,71	25,89	35,77
032_C	Havenstraat 019 Z	9,0	35,01	31,40	25,58	35,46
032_D	Havenstraat 019 Z	12,0	34,60	30,98	25,17	35,05
033_A	Havenstraat 020 Z	3,0	37,74	34,13	28,31	38,19
033_B	Havenstraat 020 Z	6,0	37,42	33,81	27,99	37,87
033_C	Havenstraat 020 Z	9,0	36,91	33,29	27,48	37,36
033_D	Havenstraat 020 Z	12,0	36,25	32,64	26,82	36,70
034_A	Havenstraat 021 Z	3,0	42,61	39,00	33,18	43,06
034_B	Havenstraat 021 Z	6,0	41,71	38,10	32,28	42,16
034_C	Havenstraat 021 Z	9,0	40,45	36,84	31,02	40,90
034_D	Havenstraat 021 Z	12,0	39,10	35,49	29,67	39,55
Z034_A	Havenstraat 021 O	3,0	52,99	49,39	43,56	53,44
Z034_B	Havenstraat 021 O	6,0	51,20	47,60	41,78	51,66
Z034_C	Havenstraat 021 O	9,0	49,61	46,00	40,18	50,06
Z034_D	Havenstraat 021 O	12,0	48,30	44,69	38,87	48,75
Z037_A	Prins Hendrikstraat 001 W	2,0	3,12	-0,31	-6,20	3,65
Z037_B	Prins Hendrikstraat 001 W	5,0	3,73	0,16	-5,62	4,22
Z037_C	Prins Hendrikstraat 001 W	8,0	5,31	1,65	-4,06	5,77
Z037_D	Prins Hendrikstraat 001 W	11,0	--	--	--	--
037_A	Prins Hendrikstraat 001 N	2,0	15,14	11,54	5,72	15,60
037_B	Prins Hendrikstraat 001 N	5,0	14,42	10,78	4,98	14,86
037_C	Prins Hendrikstraat 001 N	8,0	14,86	11,22	5,43	15,31
037_D	Prins Hendrikstraat 001 N	11,0	12,34	8,70	2,91	12,79
038_A	Prins Hendrikstraat 002 N	2,0	15,06	11,45	5,63	15,51
038_B	Prins Hendrikstraat 002 N	5,0	14,47	10,83	5,03	14,91
038_C	Prins Hendrikstraat 002 N	8,0	15,01	11,37	5,58	15,46
038_D	Prins Hendrikstraat 002 N	11,0	12,52	8,88	3,09	12,97
039_A	Prins Hendrikstraat 003 N	2,0	12,70	9,09	3,28	13,16
039_B	Prins Hendrikstraat 003 N	5,0	11,90	8,26	2,47	12,35
039_C	Prins Hendrikstraat 003 N	8,0	12,52	8,88	3,09	12,97
039_D	Prins Hendrikstraat 003 N	11,0	-1,42	-5,01	-10,78	-0,94
040_A	Prins Hendrikstraat 004 N	2,0	6,87	3,45	-2,48	7,39
040_B	Prins Hendrikstraat 004 N	5,0	6,96	3,49	-2,40	7,47
040_C	Prins Hendrikstraat 004 N	8,0	7,35	3,85	-2,01	7,85
040_D	Prins Hendrikstraat 004 N	11,0	-2,33	-5,94	-11,69	-1,85
041_A	Prins Hendrikstraat 005 N	2,0	7,79	4,37	-1,56	8,31
041_B	Prins Hendrikstraat 005 N	5,0	8,25	4,77	-1,12	8,75
041_C	Prins Hendrikstraat 005 N	8,0	9,57	6,09	0,20	10,07
041_D	Prins Hendrikstraat 005 N	11,0	-2,84	-6,45	-12,20	-2,36
042_A	Prins Hendrikstraat 006 N	2,0	4,51	1,02	-4,83	5,02
042_B	Prins Hendrikstraat 006 N	5,0	5,24	1,70	-4,12	5,73
042_C	Prins Hendrikstraat 006 N	8,0	7,68	4,17	-1,69	8,17
042_D	Prins Hendrikstraat 006 N	11,0	-2,68	-6,28	-12,04	-2,20
043_A	Prins Hendrikstraat 007 N	2,0	5,53	2,05	-3,82	6,04
043_B	Prins Hendrikstraat 007 N	5,0	6,71	3,18	-2,66	7,20
043_C	Prins Hendrikstraat 007 N	8,0	9,78	6,30	0,41	10,28
043_D	Prins Hendrikstraat 007 N	11,0	-3,21	-6,82	-12,56	-2,73

Alle getoonde dB-waarden zijn A-gewogen

Model: Oude Uitbreiding West BC01 Sliedrecht 2021 20110630 - Oude Uitbreiding West Sliedrecht 2011 BC01 - Oude Uitbreiding West Sliedrecht
Bijdrage van Groep Zuiderstraat 30 km/u op alle ontvangerpunten
Rekenmethode Wegverkeerslawaaï - RMW-2006; Periode: Alle perioden

Id	Omschrijving	Hoogte	Dag	Avond	Nacht	Lden
044_A	Prins Hendrikstraat 008 N	2,0	6,57	3,09	-2,78	7,08
044_B	Prins Hendrikstraat 008 N	5,0	7,60	4,03	-1,77	8,08
044_C	Prins Hendrikstraat 008 N	8,0	9,27	5,72	-0,11	9,75
044_D	Prins Hendrikstraat 008 N	11,0	7,37	3,82	-2,02	7,85
045_A	Prins Hendrikstraat 009 N	2,0	6,24	2,78	-3,10	6,75
045_B	Prins Hendrikstraat 009 N	5,0	7,31	3,75	-2,06	7,79
045_C	Prins Hendrikstraat 009 N	8,0	9,03	5,48	-0,35	9,51
045_D	Prins Hendrikstraat 009 N	11,0	5,84	2,25	-3,55	6,31
046_A	Prins Hendrikstraat 010 N	2,0	9,52	6,07	0,16	10,03
046_B	Prins Hendrikstraat 010 N	5,0	10,41	6,86	1,02	10,89
046_C	Prins Hendrikstraat 010 N	8,0	12,71	9,16	3,31	13,18
046_D	Prins Hendrikstraat 010 N	11,0	-5,71	-9,31	-15,07	-5,23
047_A	Prins Hendrikstraat 011 N	2,0	11,18	7,77	1,83	11,70
047_B	Prins Hendrikstraat 011 N	5,0	11,75	8,26	2,38	12,25
047_C	Prins Hendrikstraat 011 N	8,0	12,55	9,05	3,18	13,05
047_D	Prins Hendrikstraat 011 N	11,0	10,25	6,72	0,85	10,73
048_A	Prins Hendrikstraat 012 N	2,0	11,61	8,21	2,26	12,13
048_B	Prins Hendrikstraat 012 N	5,0	12,36	8,88	2,99	12,86
048_C	Prins Hendrikstraat 012 N	8,0	13,71	10,22	4,34	14,21
048_D	Prins Hendrikstraat 012 N	11,0	7,74	4,19	-1,64	8,22
Z048_A	Prins Hendrikstraat 012 O	2,0	13,20	9,75	3,85	13,71
Z048_B	Prins Hendrikstraat 012 O	5,0	14,60	11,05	5,23	15,08
Z048_C	Prins Hendrikstraat 012 O	8,0	17,10	13,53	7,71	17,57
Z048_D	Prins Hendrikstraat 012 O	11,0	14,39	10,75	5,02	14,86
Z051_A	Prins Hendrikstraat 013 W	2,0	10,83	7,40	1,48	11,35
Z051_B	Prins Hendrikstraat 013 W	5,0	11,65	8,14	2,29	12,15
Z051_C	Prins Hendrikstraat 013 W	8,0	12,91	9,38	3,54	13,40
Z051_D	Prins Hendrikstraat 013 W	11,0	10,96	7,32	1,59	11,43
051_A	Prins Hendrikstraat 013 N	2,0	25,05	21,47	15,63	25,51
051_B	Prins Hendrikstraat 013 N	5,0	26,17	22,58	16,75	26,63
051_C	Prins Hendrikstraat 013 N	8,0	26,97	23,38	17,55	27,43
051_D	Prins Hendrikstraat 013 N	11,0	26,91	23,31	17,48	27,36
052_A	Prins Hendrikstraat 014 N	2,0	26,46	22,87	17,04	26,92
052_B	Prins Hendrikstraat 014 N	5,0	27,75	24,15	18,33	28,21
052_C	Prins Hendrikstraat 014 N	8,0	28,32	24,72	18,90	28,78
052_D	Prins Hendrikstraat 014 N	11,0	28,30	24,70	18,88	28,76
053_A	Prins Hendrikstraat 015 N	2,0	27,00	23,41	17,58	27,46
053_B	Prins Hendrikstraat 015 N	5,0	28,42	24,82	18,99	28,87
053_C	Prins Hendrikstraat 015 N	8,0	28,77	25,17	19,34	29,22
053_D	Prins Hendrikstraat 015 N	11,0	28,69	25,09	19,27	29,15
054_A	Prins Hendrikstraat 016 N	2,0	27,88	24,31	18,46	28,34
054_B	Prins Hendrikstraat 016 N	5,0	29,44	25,85	20,02	29,90
054_C	Prins Hendrikstraat 016 N	8,0	29,55	25,96	20,13	30,01
054_D	Prins Hendrikstraat 016 N	11,0	29,39	25,79	19,97	29,85
Z054_A	Prins Hendrikstraat 016 O	2,0	25,55	22,07	16,15	26,04
Z054_B	Prins Hendrikstraat 016 O	5,0	27,41	23,89	18,01	27,89
Z054_C	Prins Hendrikstraat 016 O	8,0	27,60	24,06	18,20	28,08
Z054_D	Prins Hendrikstraat 016 O	11,0	27,60	24,07	18,20	28,08
Z057_A	Julianastraat 001 W	3,0	--	--	--	--
Z057_B	Julianastraat 001 W	6,0	--	--	--	--
Z057_C	Julianastraat 001 W	9,0	--	--	--	--
057_A	Julianastraat 001 Z	3,0	22,85	19,22	13,42	23,30
057_B	Julianastraat 001 Z	6,0	22,67	19,03	13,24	23,12
057_C	Julianastraat 001 Z	9,0	23,32	19,69	13,89	23,77
058_A	Julianastraat 002 Z	3,0	23,58	19,96	14,15	24,03
058_B	Julianastraat 002 Z	6,0	23,48	19,85	14,05	23,93
058_C	Julianastraat 002 Z	9,0	24,15	20,52	14,72	24,60
059_A	Julianastraat 003 Z	3,0	23,72	20,10	14,29	24,17
059_B	Julianastraat 003 Z	6,0	23,73	20,10	14,30	24,18
059_C	Julianastraat 003 Z	9,0	24,44	20,81	15,01	24,89

Alle getoonde dB-waarden zijn A-gewogen

Model: Oude Uitbreiding West BC01 Sliedrecht 2021 20110630 - Oude Uitbreiding West Sliedrecht 2011 BC01 - Oude Uitbreiding West Sliedrecht
Bijdrage van Groep Zuiderstraat 30 km/u op alle ontvangerpunten
Rekenmethode Wegverkeerslawaaï - RMW-2006; Periode: Alle perioden

Id	Omschrijving	Hoogte	Dag	Avond	Nacht	Lden
060_A	Julianastraat 004 Z	3,0	23,25	19,63	13,82	23,70
060_B	Julianastraat 004 Z	6,0	23,39	19,76	13,96	23,84
060_C	Julianastraat 004 Z	9,0	24,13	20,49	14,70	24,58
061_A	Julianastraat 005 Z	3,0	23,23	19,63	13,81	23,69
061_B	Julianastraat 005 Z	6,0	23,78	20,16	14,35	24,23
061_C	Julianastraat 005 Z	9,0	24,53	20,91	15,10	24,98
062_A	Julianastraat 006 Z	3,0	24,30	20,70	14,88	24,76
062_B	Julianastraat 006 Z	6,0	24,89	21,27	15,46	25,34
062_C	Julianastraat 006 Z	9,0	25,65	22,03	16,22	26,10
063_A	Julianastraat 007 Z	3,0	25,26	21,65	15,83	25,71
063_B	Julianastraat 007 Z	6,0	26,04	22,42	16,61	26,49
063_C	Julianastraat 007 Z	9,0	26,85	23,23	17,42	27,30
064_A	Julianastraat 008 Z	3,0	25,56	21,95	16,14	26,02
064_B	Julianastraat 008 Z	6,0	26,38	22,76	16,95	26,83
064_C	Julianastraat 008 Z	9,0	27,22	23,60	17,79	27,67
065_A	Julianastraat 009 Z	3,0	25,64	22,03	16,21	26,09
065_B	Julianastraat 009 Z	6,0	26,49	22,87	17,06	26,94
065_C	Julianastraat 009 Z	9,0	27,36	23,74	17,93	27,81
066_A	Julianastraat 010 Z	3,0	25,48	21,87	16,06	25,94
066_B	Julianastraat 010 Z	6,0	26,39	22,76	16,96	26,84
066_C	Julianastraat 010 Z	9,0	27,31	23,68	17,88	27,76
Z066_A	Julianastraat 010 O	3,0	21,90	18,34	12,49	22,37
Z066_B	Julianastraat 010 O	6,0	22,90	19,31	13,49	23,36
Z066_C	Julianastraat 010 O	9,0	23,93	20,33	14,51	24,39
Z069_A	Julianastraat 012 W	3,0	-7,49	-10,93	-16,83	-6,97
Z069_B	Julianastraat 012 W	6,0	-7,74	-11,27	-17,09	-7,24
Z069_C	Julianastraat 012 W	9,0	-7,02	-10,58	-16,37	-6,53
070_A	Julianastraat 012 N	3,0	24,08	20,47	14,65	24,53
070_B	Julianastraat 012 N	6,0	24,82	21,19	15,38	25,26
070_C	Julianastraat 012 N	9,0	25,60	21,97	16,17	26,05
071_A	Julianastraat 013 N	3,0	24,43	20,82	15,00	24,88
071_B	Julianastraat 013 N	6,0	25,25	21,62	15,81	25,69
071_C	Julianastraat 013 N	9,0	26,06	22,43	16,63	26,51
072_A	Julianastraat 014 N	3,0	25,08	21,47	15,65	25,53
072_B	Julianastraat 014 N	6,0	25,94	22,31	16,51	26,39
072_C	Julianastraat 014 N	9,0	26,79	23,16	17,36	27,24
073_A	Julianastraat 015 N	3,0	25,41	21,80	15,98	25,86
073_B	Julianastraat 015 N	6,0	26,32	22,69	16,89	26,77
073_C	Julianastraat 015 N	9,0	27,22	23,59	17,78	27,66
074_A	Julianastraat 016 N	3,0	25,73	22,11	16,30	26,18
074_B	Julianastraat 016 N	6,0	26,68	23,05	17,25	27,13
074_C	Julianastraat 016 N	9,0	27,61	23,99	18,18	28,06
Z074_A	Julianastraat 016 O	3,0	11,44	7,95	2,10	11,95
Z074_B	Julianastraat 016 O	6,0	13,51	9,93	4,16	14,00
Z074_C	Julianastraat 016 O	9,0	17,29	13,62	7,90	17,74
Z077_A	Julianastraat 017 W app	4,0	7,72	4,17	-1,64	8,21
Z077_B	Julianastraat 017 W app	7,0	9,29	5,69	-0,07	9,77
Z077_C	Julianastraat 017 W app	10,0	10,96	7,32	1,59	11,43
Z077_D	Julianastraat 017 W app	13,0	10,53	6,89	1,16	11,00
077_A	Julianastraat 017 Z app	4,0	30,59	26,98	21,17	31,05
077_B	Julianastraat 017 Z app	7,0	31,75	28,13	22,32	32,20
077_C	Julianastraat 017 Z app	10,0	31,77	28,16	22,34	32,22
077_D	Julianastraat 017 Z app	13,0	31,76	28,15	22,33	32,21
078_A	Julianastraat 018 Z app	4,0	31,48	27,87	22,06	31,94
078_B	Julianastraat 018 Z app	7,0	32,38	28,77	22,95	32,83
078_C	Julianastraat 018 Z app	10,0	32,37	28,76	22,94	32,82
078_D	Julianastraat 018 Z app	13,0	32,36	28,74	22,93	32,81
079_A	Julianastraat 019 Z app	4,0	32,58	28,97	23,15	33,03
079_B	Julianastraat 019 Z app	7,0	33,14	29,53	23,71	33,59
079_C	Julianastraat 019 Z app	10,0	33,11	29,49	23,68	33,56

Alle getoonde dB-waarden zijn A-gewogen

Model: Oude Uitbreiding West BC01 Sliedrecht 2021 20110630 - Oude Uitbreiding West Sliedrecht 2011 BC01 - Oude Uitbreiding West Sliedrecht
Bijdrage van Groep Zuiderstraat 30 km/u op alle ontvangerpunten
Rekenmethode Wegverkeerslawaaï - RMW-2006; Periode: Alle perioden

Id	Omschrijving	Hoogte	Dag	Avond	Nacht	Lden
079_D	Julianastraat 019 Z app	13,0	33,07	29,45	23,64	33,52
080_A	Julianastraat 020 Z app	4,0	34,37	30,77	24,95	34,83
080_B	Julianastraat 020 Z app	7,0	34,46	30,86	25,04	34,92
080_C	Julianastraat 020 Z app	10,0	34,41	30,80	24,98	34,86
080_D	Julianastraat 020 Z app	13,0	34,33	30,72	24,90	34,78
081_A	Julianastraat 021 Z app	4,0	36,24	32,63	26,81	36,69
081_B	Julianastraat 021 Z app	7,0	36,23	32,62	26,80	36,68
081_C	Julianastraat 021 Z app	10,0	36,14	32,53	26,71	36,59
081_D	Julianastraat 021 Z app	13,0	36,01	32,40	26,59	36,47
082_A	Julianastraat 022 Z app	4,0	38,28	34,68	28,85	38,73
082_B	Julianastraat 022 Z app	7,0	38,20	34,59	28,77	38,65
082_C	Julianastraat 022 Z app	10,0	38,05	34,45	28,62	38,50
082_D	Julianastraat 022 Z app	13,0	37,85	34,25	28,43	38,31
083_A	Julianastraat 023 Z app	4,0	40,89	37,28	31,46	41,34
083_B	Julianastraat 023 Z app	7,0	40,75	37,14	31,32	41,20
083_C	Julianastraat 023 Z app	10,0	40,52	36,91	31,09	40,97
083_D	Julianastraat 023 Z app	13,0	40,22	36,61	30,79	40,67
084_A	Julianastraat 024 Z app	4,0	43,90	40,30	34,47	44,35
084_B	Julianastraat 024 Z app	7,0	43,67	40,07	34,25	44,13
084_C	Julianastraat 024 Z app	10,0	43,31	39,70	33,88	43,76
084_D	Julianastraat 024 Z app	13,0	42,86	39,25	33,43	43,31
Z084_A	Julianastraat 024 Z app	4,0	48,34	44,74	38,92	48,80
Z084_B	Julianastraat 024 Z app	7,0	47,82	44,22	38,40	48,28
Z084_C	Julianastraat 024 Z app	10,0	47,12	43,51	37,69	47,57
Z084_D	Julianastraat 024 Z app	13,0	46,36	42,75	36,93	46,81
087_A	Julianastraat 026 W bebo	3,0	5,48	1,96	-3,88	5,97
087_B	Julianastraat 026 W bebo	6,0	7,37	3,76	-1,99	7,85
087_C	Julianastraat 026 W bebo	9,0	10,45	6,76	1,06	10,90
087_D	Julianastraat 026 W bebo	12,0	15,10	11,48	5,68	15,55
087_A	Julianastraat 026 N bebo	3,0	29,51	25,90	20,08	29,96
087_B	Julianastraat 026 N bebo	6,0	30,84	27,22	21,41	31,29
087_C	Julianastraat 026 N bebo	9,0	31,33	27,71	21,90	31,78
087_D	Julianastraat 026 N bebo	12,0	31,28	27,66	21,85	31,73
088_A	Julianastraat 027 N bebo	3,0	30,27	26,67	20,85	30,73
088_B	Julianastraat 027 N bebo	6,0	31,69	28,08	22,26	32,14
088_C	Julianastraat 027 N bebo	9,0	31,97	28,35	22,54	32,42
088_D	Julianastraat 027 N bebo	12,0	31,92	28,31	22,49	32,37
089_A	Julianastraat 028 N bebo	3,0	30,99	27,38	21,56	31,44
089_B	Julianastraat 028 N bebo	6,0	32,49	28,88	23,06	32,94
089_C	Julianastraat 028 N bebo	9,0	32,53	28,92	23,11	32,99
089_D	Julianastraat 028 N bebo	12,0	32,48	28,87	23,05	32,93
090_A	Julianastraat 029 N bebo	3,0	31,99	28,39	22,56	32,44
090_B	Julianastraat 029 N bebo	6,0	33,39	29,79	23,96	33,84
090_C	Julianastraat 029 N bebo	9,0	33,37	29,76	23,94	33,82
090_D	Julianastraat 029 N bebo	12,0	33,31	29,70	23,88	33,76
091_A	Julianastraat 030 N bebo	3,0	32,89	29,29	23,46	33,34
091_B	Julianastraat 030 N bebo	6,0	34,11	30,51	24,69	34,57
091_C	Julianastraat 030 N bebo	9,0	34,07	30,47	24,65	34,53
091_D	Julianastraat 030 N bebo	12,0	34,00	30,39	24,57	34,45
092_A	Julianastraat 031 N bebo	3,0	34,04	30,44	24,61	34,49
092_B	Julianastraat 031 N bebo	6,0	35,04	31,44	25,61	35,49
092_C	Julianastraat 031 N bebo	9,0	34,99	31,38	25,56	35,44
092_D	Julianastraat 031 N bebo	12,0	34,90	31,29	25,47	35,35
093_A	Julianastraat 032 N bebo	3,0	35,27	31,67	25,84	35,72
093_B	Julianastraat 032 N bebo	6,0	35,99	32,38	26,56	36,44
093_C	Julianastraat 032 N bebo	9,0	35,91	32,31	26,49	36,37
093_D	Julianastraat 032 N bebo	12,0	35,81	32,20	26,38	36,26
094_A	Julianastraat 033 N bebo	3,0	36,64	33,04	27,21	37,09
094_B	Julianastraat 033 N bebo	6,0	37,01	33,41	27,58	37,46
094_C	Julianastraat 033 N bebo	9,0	36,92	33,31	27,49	37,37

Alle getoonde dB-waarden zijn A-gewogen

Model: Oude Uitbreiding West BC01 Sliedrecht 2021 20110630 - Oude Uitbreiding West Sliedrecht 2011 BC01 - Oude Uitbreiding West Sliedrecht
Bijdrage van Groep Zuiderstraat 30 km/u op alle ontvangerpunten
Rekenmethode Wegverkeerslawaaï - RMW-2006; Periode: Alle perioden

Id	Omschrijving	Hoogte	Dag	Avond	Nacht	Lden
094_D	Julianastraat 033 N bebo	12,0	36,79	33,18	27,36	37,24
095_A	Julianastraat 034 N bebo	3,0	37,99	34,39	28,56	38,44
095_B	Julianastraat 034 N bebo	6,0	38,11	34,51	28,68	38,56
095_C	Julianastraat 034 N bebo	9,0	38,00	34,39	28,57	38,45
095_D	Julianastraat 034 N bebo	12,0	37,83	34,22	28,40	38,28
Z095_A	Julianastraat 034 O bebo	3,0	35,52	31,98	26,10	35,99
Z095_B	Julianastraat 034 O bebo	6,0	35,93	32,37	26,52	36,40
Z095_C	Julianastraat 034 O bebo	9,0	35,87	32,30	26,45	36,33
Z095_D	Julianastraat 034 O bebo	12,0	35,77	32,21	26,36	36,24
Z184_A	Middenstraat 001 N	2,0	18,14	14,67	8,75	18,63
Z184_B	Middenstraat 001 N	5,0	19,36	15,84	9,96	19,84
Z184_C	Middenstraat 001 N	8,0	20,61	17,08	11,21	21,09
Z184_D	Middenstraat 001 N	11,0	20,32	16,77	10,92	20,79
184_A	Middenstraat 001 O	2,0	13,76	10,32	4,41	14,27
184_B	Middenstraat 001 O	5,0	14,60	11,10	5,24	15,10
184_C	Middenstraat 001 O	8,0	15,90	12,35	6,54	16,39
184_D	Middenstraat 001 O	11,0	15,48	11,84	6,12	15,95
185_A	Middenstraat 002 O	2,0	13,28	9,83	3,94	13,80
185_B	Middenstraat 002 O	5,0	14,36	10,84	5,01	14,86
185_C	Middenstraat 002 O	8,0	16,03	12,48	6,67	16,52
185_D	Middenstraat 002 O	11,0	15,83	12,21	6,47	16,30
186_A	Middenstraat 003 O	2,0	13,54	10,09	4,20	14,06
186_B	Middenstraat 003 O	5,0	14,65	11,12	5,29	15,14
186_C	Middenstraat 003 O	8,0	16,13	12,57	6,77	16,62
186_D	Middenstraat 003 O	11,0	16,03	12,41	6,67	16,50
187_A	Middenstraat 004 O	2,0	13,12	9,68	3,77	13,63
187_B	Middenstraat 004 O	5,0	14,19	10,67	4,83	14,68
187_C	Middenstraat 004 O	8,0	15,53	11,98	6,18	16,02
187_D	Middenstraat 004 O	11,0	16,02	12,41	6,66	16,50
188_A	Middenstraat 005 O	2,0	15,46	12,03	6,11	15,98
188_B	Middenstraat 005 O	5,0	16,59	13,10	7,23	17,09
188_C	Middenstraat 005 O	8,0	17,89	14,36	8,52	18,38
188_D	Middenstraat 005 O	11,0	18,53	14,96	9,16	19,01
189_A	Middenstraat 006 O	2,0	13,13	9,67	3,78	13,64
189_B	Middenstraat 006 O	5,0	14,17	10,64	4,81	14,66
189_C	Middenstraat 006 O	8,0	15,61	12,04	6,25	16,09
189_D	Middenstraat 006 O	11,0	17,05	13,43	7,68	17,52
190_A	Middenstraat 007 O	2,0	25,31	21,72	15,89	25,77
190_B	Middenstraat 007 O	5,0	26,42	22,82	16,99	26,87
190_C	Middenstraat 007 O	8,0	27,55	23,94	18,12	28,00
190_D	Middenstraat 007 O	11,0	27,79	24,18	18,36	28,24
Z190_A	Middenstraat 007 Z	2,0	23,00	19,43	13,58	23,46
Z190_B	Middenstraat 007 Z	5,0	24,10	20,49	14,67	24,55
Z190_C	Middenstraat 007 Z	8,0	25,13	21,51	15,70	25,58
Z190_D	Middenstraat 007 Z	11,0	25,68	22,06	16,26	26,13
Z193_A	Middenstraat 008 N	3,0	26,26	22,64	16,83	26,71
Z193_B	Middenstraat 008 N	6,0	27,36	23,74	17,93	27,81
Z193_C	Middenstraat 008 N	9,0	28,41	24,79	18,98	28,86
193_A	Middenstraat 008 O	3,0	12,80	9,29	3,45	13,30
193_B	Middenstraat 008 O	6,0	14,45	10,89	5,10	14,94
193_C	Middenstraat 008 O	9,0	16,72	13,12	7,36	17,20
194_A	Middenstraat 009 O	3,0	20,86	17,46	11,49	21,38
194_B	Middenstraat 009 O	6,0	22,12	18,68	12,75	22,63
194_C	Middenstraat 009 O	9,0	23,23	19,77	13,86	23,73
195_A	Middenstraat 010 O	3,0	21,52	18,13	12,16	22,04
195_B	Middenstraat 010 O	6,0	22,76	19,33	13,39	23,27
195_C	Middenstraat 010 O	9,0	23,80	20,34	14,43	24,30
Z195_A	Middenstraat 010 Z	3,0	21,39	18,00	12,02	21,91
Z195_B	Middenstraat 010 Z	6,0	22,55	19,14	13,19	23,07
Z195_C	Middenstraat 010 Z	9,0	23,53	20,10	14,16	24,04

Alle getoonde dB-waarden zijn A-gewogen

Model: Oude Uitbreiding West BC01 Sliedrecht 2021 20110630 - Oude Uitbreiding West Sliedrecht 2011 BC01 - Oude Uitbreiding West Sliedrecht
Bijdrage van Groep Zuiderstraat 30 km/u op alle ontvangerpunten
Rekenmethode Wegverkeerslawaaï - RMW-2006; Periode: Alle perioden

Id	Omschrijving	Hoogte	Dag	Avond	Nacht	Lden
Z198_A	Zuiderstraat 001 N app	4,0	39,97	36,37	30,55	40,43
Z198_B	Zuiderstraat 001 N app	7,0	39,77	36,17	30,34	40,22
Z198_C	Zuiderstraat 001 N app	10,0	39,22	35,62	29,80	39,68
Z198_D	Zuiderstraat 001 N app	13,0	37,72	34,11	28,29	38,17
199_A	Zuiderstraat 002 O app	4,0	48,90	45,29	39,47	49,35
199_B	Zuiderstraat 002 O app	7,0	48,28	44,67	38,86	48,74
199_C	Zuiderstraat 002 O app	10,0	47,49	43,88	38,06	47,94
199_D	Zuiderstraat 002 O app	13,0	46,56	42,95	37,13	47,01
Z201_A	Zuiderstraat 003 N	3,0	46,08	42,50	36,66	46,54
Z201_B	Zuiderstraat 003 N	6,0	45,59	42,00	36,17	46,05
Z201_C	Zuiderstraat 003 N	9,0	44,86	41,27	35,44	45,32
Z201_D	Zuiderstraat 003 N	12,0	44,08	40,49	34,66	44,54
201_A	Zuiderstraat 003 O	3,0	52,99	49,39	43,56	53,44
201_B	Zuiderstraat 003 O	6,0	51,35	47,75	41,92	51,80
201_C	Zuiderstraat 003 O	9,0	49,87	46,27	40,45	50,33
201_D	Zuiderstraat 003 O	12,0	48,67	45,07	39,24	49,12
202_A	Zuiderstraat 004 O	3,0	53,00	49,40	43,57	53,45
202_B	Zuiderstraat 004 O	6,0	51,38	47,78	41,95	51,83
202_C	Zuiderstraat 004 O	9,0	49,92	46,32	40,49	50,37
202_D	Zuiderstraat 004 O	12,0	48,73	45,13	39,30	49,18
203_A	Zuiderstraat 005 O	3,0	53,02	49,43	43,60	53,48
203_B	Zuiderstraat 005 O	6,0	51,43	47,84	42,01	51,89
203_C	Zuiderstraat 005 O	9,0	50,01	46,41	40,58	50,46
203_D	Zuiderstraat 005 O	12,0	48,84	45,24	39,42	49,30
204_A	Zuiderstraat 006 O	3,0	53,03	49,43	43,60	53,48
204_B	Zuiderstraat 006 O	6,0	51,46	47,86	42,03	51,91
204_C	Zuiderstraat 006 O	9,0	50,03	46,43	40,60	50,48
204_D	Zuiderstraat 006 O	12,0	48,87	45,27	39,45	49,33
205_A	Zuiderstraat 007 O	3,0	52,97	49,37	43,54	53,42
205_B	Zuiderstraat 007 O	6,0	51,39	47,79	41,96	51,84
205_C	Zuiderstraat 007 O	9,0	49,94	46,34	40,52	50,40
205_D	Zuiderstraat 007 O	12,0	48,76	45,16	39,33	49,21
206_A	Zuiderstraat 008 O	3,0	52,96	49,36	43,53	53,41
206_B	Zuiderstraat 008 O	6,0	51,39	47,79	41,96	51,84
206_C	Zuiderstraat 008 O	9,0	49,95	46,35	40,52	50,40
206_D	Zuiderstraat 008 O	12,0	48,77	45,17	39,34	49,22
207_A	Zuiderstraat 009 O	3,0	52,92	49,32	43,49	53,37
207_B	Zuiderstraat 009 O	6,0	51,37	47,77	41,94	51,82
207_C	Zuiderstraat 009 O	9,0	49,93	46,33	40,51	50,39
207_D	Zuiderstraat 009 O	12,0	48,75	45,15	39,33	49,21
Z207_A	Zuiderstraat 009 Z	3,0	44,86	41,31	35,44	45,33
Z207_B	Zuiderstraat 009 Z	6,0	44,29	40,72	34,87	44,75
Z207_C	Zuiderstraat 009 Z	9,0	43,45	39,89	34,04	43,92
Z207_D	Zuiderstraat 009 Z	12,0	42,54	38,98	33,13	43,01
A193_A	Middenstraat 008 O	3,0	7,12	3,58	-2,24	7,61
A193_B	Middenstraat 008 O	6,0	9,25	5,61	-0,12	9,72
A193_C	Middenstraat 008 O	9,0	13,13	9,44	3,73	13,58
A194_A	Middenstraat 009 O	3,0	5,58	2,05	-3,78	6,07
A194_B	Middenstraat 009 O	6,0	7,14	3,55	-2,22	7,62
A194_C	Middenstraat 009 O	9,0	9,08	5,47	-0,29	9,55
A195_A	Middenstraat 010 O	3,0	0,05	-3,43	-9,30	0,56
A195_B	Middenstraat 010 O	6,0	1,40	-2,13	-7,97	1,89
A195_C	Middenstraat 010 O	9,0	3,86	0,36	-5,52	4,35
A070_A	Julianastraat 012 N	3,0	18,17	14,79	8,81	18,69
A070_B	Julianastraat 012 N	6,0	18,98	15,56	9,62	19,50
A070_C	Julianastraat 012 N	9,0	19,83	16,40	10,47	20,34
A071_A	Julianastraat 013 N	3,0	15,05	11,67	5,70	15,58
A071_B	Julianastraat 013 N	6,0	16,03	12,60	6,67	16,54
A071_C	Julianastraat 013 N	9,0	17,12	13,68	7,76	17,63
A072_A	Julianastraat 014 N	3,0	8,16	4,72	-1,16	8,69

Alle getoonde dB-waarden zijn A-gewogen

Model: Oude Uitbreiding West BC01 Sliedrecht 2021 20110630 - Oude Uitbreiding West Sliedrecht 2011 BC01 - Oude Uitbreiding West Sliedrecht
Bijdrage van Groep Zuiderstraat 30 km/u op alle ontvangerpunten
Rekenmethode Wegverkeerslawaaï - RMW-2006; Periode: Alle perioden

Id	Omschrijving	Hoogte	Dag	Avond	Nacht	Lden
A072_B	Julianastraat 014 N	6,0	9,82	6,29	0,48	10,32
A072_C	Julianastraat 014 N	9,0	12,30	8,75	2,95	12,79
A073_A	Julianastraat 015 N	3,0	8,27	4,83	-1,06	8,79
A073_B	Julianastraat 015 N	6,0	10,15	6,63	0,81	10,65
A073_C	Julianastraat 015 N	9,0	13,08	9,53	3,73	13,57
A074_A	Julianastraat 016 N	3,0	7,81	4,38	-1,52	8,33
A074_B	Julianastraat 016 N	6,0	9,78	6,28	0,45	10,29
A074_C	Julianastraat 016 N	9,0	13,16	9,63	3,81	13,66
A002_A	AW de Landgraafstraat 001 O	3,0	14,22	10,62	4,81	14,68
A002_B	AW de Landgraafstraat 001 O	6,0	15,69	12,08	6,28	16,15
A002_C	AW de Landgraafstraat 001 O	9,0	16,76	13,09	7,34	17,20
A003_A	AW de Landgraafstraat 002 O	3,0	9,07	5,58	-0,27	9,58
A003_B	AW de Landgraafstraat 002 O	6,0	9,70	6,09	0,35	10,18
A003_C	AW de Landgraafstraat 002 O	9,0	11,10	7,45	1,73	11,56
A004_A	AW de Landgraafstraat 003 O	3,0	9,23	5,75	-0,11	9,74
A004_B	AW de Landgraafstraat 003 O	6,0	9,95	6,34	0,60	10,43
A004_C	AW de Landgraafstraat 003 O	9,0	11,58	7,93	2,21	12,04
A005_A	AW de Landgraafstraat 004 O	3,0	9,47	5,99	0,13	9,98
A005_B	AW de Landgraafstraat 004 O	6,0	10,41	6,82	1,06	10,89
A005_C	AW de Landgraafstraat 004 O	9,0	13,22	9,55	3,83	13,67
A006_A	AW de Landgraafstraat 005 O	3,0	9,12	5,64	-0,21	9,63
A006_B	AW de Landgraafstraat 005 O	6,0	10,18	6,58	0,83	10,66
A006_C	AW de Landgraafstraat 005 O	9,0	13,46	9,77	4,07	13,91
A037_A	Prins Hendrikstraat 001 N	2,0	9,57	6,12	0,24	10,09
A037_B	Prins Hendrikstraat 001 N	5,0	10,16	6,56	0,80	10,64
A037_C	Prins Hendrikstraat 001 N	8,0	11,82	8,15	2,45	12,28
A037_D	Prins Hendrikstraat 001 N	11,0	12,00	8,34	2,62	12,46
A038_A	Prins Hendrikstraat 002 N	2,0	9,83	6,36	0,50	10,35
A038_B	Prins Hendrikstraat 002 N	5,0	10,49	6,87	1,13	10,96
A038_C	Prins Hendrikstraat 002 N	8,0	12,33	8,64	2,95	12,78
A038_D	Prins Hendrikstraat 002 N	11,0	14,38	10,70	4,99	14,83
A039_A	Prins Hendrikstraat 003 N	2,0	9,59	6,13	0,26	10,11
A039_B	Prins Hendrikstraat 003 N	5,0	10,20	6,59	0,84	10,68
A039_C	Prins Hendrikstraat 003 N	8,0	11,81	8,14	2,44	12,27
A039_D	Prins Hendrikstraat 003 N	11,0	14,10	10,42	4,71	14,55
A040_A	Prins Hendrikstraat 004 N	2,0	9,68	6,21	0,35	10,20
A040_B	Prins Hendrikstraat 004 N	5,0	10,31	6,70	0,95	10,79
A040_C	Prins Hendrikstraat 004 N	8,0	11,91	8,23	2,54	12,37
A040_D	Prins Hendrikstraat 004 N	11,0	14,15	10,46	4,76	14,60
A041_A	Prins Hendrikstraat 005 N	2,0	9,48	6,04	0,16	10,01
A041_B	Prins Hendrikstraat 005 N	5,0	10,09	6,51	0,74	10,58
A041_C	Prins Hendrikstraat 005 N	8,0	11,43	7,79	2,07	11,90
A041_D	Prins Hendrikstraat 005 N	11,0	12,94	9,28	3,57	13,40
A042_A	Prins Hendrikstraat 006 N	2,0	9,60	6,16	0,28	10,13
A042_B	Prins Hendrikstraat 006 N	5,0	10,22	6,65	0,87	10,71
A042_C	Prins Hendrikstraat 006 N	8,0	11,42	7,79	2,06	11,89
A042_D	Prins Hendrikstraat 006 N	11,0	12,77	9,12	3,41	13,24
A043_A	Prins Hendrikstraat 007 N	2,0	9,40	5,97	0,08	9,93
A043_B	Prins Hendrikstraat 007 N	5,0	10,10	6,53	0,75	10,59
A043_C	Prins Hendrikstraat 007 N	8,0	11,28	7,67	1,93	11,76
A043_D	Prins Hendrikstraat 007 N	11,0	12,57	8,94	3,21	13,04
A044_A	Prins Hendrikstraat 008 N	2,0	9,60	6,17	0,28	10,13
A044_B	Prins Hendrikstraat 008 N	5,0	10,47	6,92	1,13	10,97
A044_C	Prins Hendrikstraat 008 N	8,0	11,78	8,18	2,43	12,26
A044_D	Prins Hendrikstraat 008 N	11,0	13,20	9,57	3,84	13,67
A045_A	Prins Hendrikstraat 009 N	2,0	9,67	6,24	0,35	10,20
A045_B	Prins Hendrikstraat 009 N	5,0	10,63	7,08	1,29	11,13
A045_C	Prins Hendrikstraat 009 N	8,0	11,95	8,34	2,59	12,43
A045_D	Prins Hendrikstraat 009 N	11,0	13,34	9,71	3,98	13,81
A046_A	Prins Hendrikstraat 010 N	2,0	9,69	6,26	0,37	10,22

Alle getoonde dB-waarden zijn A-gewogen

Model: Oude Uitbreiding West BC01 Sliedrecht 2021 20110630 - Oude Uitbreiding West Sliedrecht 2011 BC01 - Oude Uitbreiding West Sliedrecht
Bijdrage van Groep Zuiderstraat 30 km/u op alle ontvangerpunten
Rekenmethode Wegverkeerslawaaï - RMW-2006; Periode: Alle perioden

Id	Omschrijving	Hoogte	Dag	Avond	Nacht	Lden
A046_B	Prins Hendrikstraat 010 N	5,0	10,73	7,18	1,38	11,22
A046_C	Prins Hendrikstraat 010 N	8,0	12,21	8,60	2,85	12,69
A046_D	Prins Hendrikstraat 010 N	11,0	14,23	10,64	4,87	14,71
A047_A	Prins Hendrikstraat 011 N	2,0	9,61	6,18	0,29	10,14
A047_B	Prins Hendrikstraat 011 N	5,0	10,74	7,20	1,39	11,23
A047_C	Prins Hendrikstraat 011 N	8,0	12,34	8,73	2,98	12,82
A047_D	Prins Hendrikstraat 011 N	11,0	13,84	10,20	4,47	14,31
A048_A	Prins Hendrikstraat 012 N	2,0	9,40	5,98	0,07	9,93
A048_B	Prins Hendrikstraat 012 N	5,0	10,56	7,04	1,22	11,06
A048_C	Prins Hendrikstraat 012 N	8,0	12,25	8,66	2,90	12,73
A048_D	Prins Hendrikstraat 012 N	11,0	14,32	10,74	4,96	14,80
A184_A	Middenstraat 001 O	2,0	0,92	-2,51	-8,42	1,44
A184_B	Middenstraat 001 O	5,0	1,80	-1,73	-7,56	2,29
A184_C	Middenstraat 001 O	8,0	2,73	-0,82	-6,64	3,21
A184_D	Middenstraat 001 O	11,0	-6,60	-10,15	-15,97	-6,12
A185_A	Middenstraat 002 O	2,0	1,14	-2,28	-8,19	1,67
A185_B	Middenstraat 002 O	5,0	2,00	-1,54	-7,36	2,49
A185_C	Middenstraat 002 O	8,0	2,89	-0,66	-6,48	3,37
A185_D	Middenstraat 002 O	11,0	-6,42	-9,97	-15,79	-5,94
A186_A	Middenstraat 003 O	2,0	1,51	-1,92	-7,82	2,03
A186_B	Middenstraat 003 O	5,0	2,33	-1,21	-7,03	2,82
A186_C	Middenstraat 003 O	8,0	3,19	-0,37	-6,18	3,67
A186_D	Middenstraat 003 O	11,0	-3,62	-7,25	-12,98	-3,15
A187_A	Middenstraat 004 O	2,0	2,98	-0,50	-6,36	3,49
A187_B	Middenstraat 004 O	5,0	4,28	0,66	-5,09	4,75
A187_C	Middenstraat 004 O	8,0	6,22	2,54	-3,18	6,67
A187_D	Middenstraat 004 O	11,0	10,56	6,96	1,14	11,02
A188_A	Middenstraat 005 O	2,0	3,83	0,39	-5,51	4,35
A188_B	Middenstraat 005 O	5,0	4,78	1,22	-4,58	5,27
A188_C	Middenstraat 005 O	8,0	6,24	2,63	-3,13	6,71
A188_D	Middenstraat 005 O	11,0	5,60	1,94	-3,79	6,06
A189_A	Middenstraat 006 O	2,0	5,93	2,46	-3,41	6,44
A189_B	Middenstraat 006 O	5,0	7,13	3,55	-2,23	7,61
A189_C	Middenstraat 006 O	8,0	8,85	5,20	-0,53	9,31
A189_D	Middenstraat 006 O	11,0	9,47	5,75	0,07	9,91
A190_A	Middenstraat 007 O	2,0	15,01	11,49	5,60	15,49
A190_B	Middenstraat 007 O	5,0	16,15	12,54	6,72	16,60
A190_C	Middenstraat 007 O	8,0	17,14	13,51	7,71	17,59
A190_D	Middenstraat 007 O	11,0	-1,20	-4,96	-10,58	-0,76
A057_A	Julianastraat 001 Z	3,0	5,70	2,25	-3,64	6,22
A057_B	Julianastraat 001 Z	6,0	6,02	2,46	-3,34	6,51
A057_C	Julianastraat 001 Z	9,0	7,03	3,44	-2,32	7,51
A058_A	Julianastraat 002 Z	3,0	5,94	2,49	-3,40	6,46
A058_B	Julianastraat 002 Z	6,0	6,28	2,72	-3,08	6,77
A058_C	Julianastraat 002 Z	9,0	7,29	3,70	-2,07	7,77
A059_A	Julianastraat 003 Z	3,0	6,20	2,76	-3,14	6,72
A059_B	Julianastraat 003 Z	6,0	6,71	3,18	-2,63	7,21
A059_C	Julianastraat 003 Z	9,0	7,99	4,43	-1,36	8,48
A060_A	Julianastraat 004 Z	3,0	6,02	2,57	-3,32	6,54
A060_B	Julianastraat 004 Z	6,0	6,45	2,90	-2,90	6,94
A060_C	Julianastraat 004 Z	9,0	7,49	3,91	-1,87	7,97
A061_A	Julianastraat 005 Z	3,0	6,38	2,93	-2,96	6,90
A061_B	Julianastraat 005 Z	6,0	7,14	3,59	-2,20	7,64
A061_C	Julianastraat 005 Z	9,0	8,62	5,02	-0,74	9,10
A062_A	Julianastraat 006 Z	3,0	6,36	2,91	-2,98	6,88
A062_B	Julianastraat 006 Z	6,0	7,15	3,60	-2,20	7,64
A062_C	Julianastraat 006 Z	9,0	8,49	4,91	-0,86	8,98
A063_A	Julianastraat 007 Z	3,0	6,29	2,84	-3,05	6,81
A063_B	Julianastraat 007 Z	6,0	7,07	3,52	-2,28	7,56
A063_C	Julianastraat 007 Z	9,0	8,27	4,69	-1,08	8,76

Alle getoonde dB-waarden zijn A-gewogen

Model: Oude Uitbreiding West BC01 Sliedrecht 2021 20110630 - Oude Uitbreiding West Sliedrecht 2011 BC01 - Oude Uitbreiding West Sliedrecht
Bijdrage van Groep Zuiderstraat 30 km/u op alle ontvangerpunten
Rekenmethode Wegverkeerslawaaï - RMW-2006; Periode: Alle perioden

Id	Omschrijving	Hoogte	Dag	Avond	Nacht	Lden
A064_A	Julianastraat 008 Z	3,0	6,44	2,98	-2,89	6,96
A064_B	Julianastraat 008 Z	6,0	7,61	4,04	-1,74	8,10
A064_C	Julianastraat 008 Z	9,0	9,36	5,75	0,00	9,84
A065_A	Julianastraat 009 Z	3,0	6,19	2,75	-3,14	6,71
A065_B	Julianastraat 009 Z	6,0	7,16	3,62	-2,19	7,65
A065_C	Julianastraat 009 Z	9,0	8,68	5,11	-0,67	9,17
A066_A	Julianastraat 010 Z	3,0	6,04	2,60	-3,29	6,56
A066_B	Julianastraat 010 Z	6,0	6,94	3,41	-2,40	7,44
A066_C	Julianastraat 010 Z	9,0	8,43	4,86	-0,92	8,92
A051_A	Prins Hendrikstraat 013 N	2,0	11,74	8,30	2,40	12,26
A051_B	Prins Hendrikstraat 013 N	5,0	13,17	9,64	3,82	13,67
A051_C	Prins Hendrikstraat 013 N	8,0	14,59	11,03	5,24	15,08
A051_D	Prins Hendrikstraat 013 N	11,0	15,65	12,06	6,30	16,13
A052_A	Prins Hendrikstraat 014 N	2,0	12,00	8,56	2,66	12,52
A052_B	Prins Hendrikstraat 014 N	5,0	13,54	10,01	4,19	14,04
A052_C	Prins Hendrikstraat 014 N	8,0	14,95	11,38	5,60	15,44
A052_D	Prins Hendrikstraat 014 N	11,0	16,07	12,48	6,72	16,55
A053_A	Prins Hendrikstraat 015 N	2,0	12,24	8,81	2,91	12,76
A053_B	Prins Hendrikstraat 015 N	5,0	13,89	10,37	4,54	14,39
A053_C	Prins Hendrikstraat 015 N	8,0	15,26	11,69	5,91	15,75
A053_D	Prins Hendrikstraat 015 N	11,0	16,26	12,68	6,91	16,75
A054_A	Prins Hendrikstraat 016 N	2,0	12,60	9,16	3,26	13,12
A054_B	Prins Hendrikstraat 016 N	5,0	14,36	10,84	5,01	14,86
A054_C	Prins Hendrikstraat 016 N	8,0	15,70	12,14	6,35	16,19
A054_D	Prins Hendrikstraat 016 N	11,0	16,71	13,12	7,36	17,19
A009_A	AW de Landgraafstraat 006 W app	3,0	20,80	17,27	11,40	21,28
A009_B	AW de Landgraafstraat 006 W app	6,0	20,90	17,33	11,49	21,37
A009_C	AW de Landgraafstraat 006 W app	9,0	21,76	18,18	12,36	22,23
A009_D	AW de Landgraafstraat 006 W app	12,0	23,60	20,04	14,19	24,07
A009_E	AW de Landgraafstraat 006 W app	15,0	24,93	21,36	15,52	25,40
A010_A	AW de Landgraafstraat 007 W app	3,0	16,17	12,77	6,82	16,69
A010_B	AW de Landgraafstraat 007 W app	6,0	16,82	13,36	7,46	17,33
A010_C	AW de Landgraafstraat 007 W app	9,0	17,97	14,46	8,60	18,46
A010_D	AW de Landgraafstraat 007 W app	12,0	20,40	16,87	11,01	20,88
A010_E	AW de Landgraafstraat 007 W app	15,0	22,85	19,33	13,45	23,33
A013_A	Havenstraat 002 Z app	3,0	9,38	5,88	0,04	9,89
A013_B	Havenstraat 002 Z app	6,0	10,32	6,69	0,96	10,79
A013_C	Havenstraat 002 Z app	9,0	12,23	8,54	2,84	12,68
A013_D	Havenstraat 002 Z app	12,0	15,04	11,36	5,64	15,49
A013_E	Havenstraat 002 Z app	15,0	19,71	16,15	10,30	20,18
A014_A	Havenstraat 003 Z app	3,0	14,90	11,50	5,55	15,42
A014_B	Havenstraat 003 Z app	6,0	15,75	12,27	6,38	16,25
A014_C	Havenstraat 003 Z app	9,0	16,95	13,43	7,58	17,44
A014_D	Havenstraat 003 Z app	12,0	18,39	14,85	9,00	18,87
A014_E	Havenstraat 003 Z app	15,0	21,31	17,78	11,91	21,79
A015_A	Havenstraat 004 Z app	3,0	15,13	11,72	5,77	15,65
A015_B	Havenstraat 004 Z app	6,0	15,99	12,52	6,63	16,50
A015_C	Havenstraat 004 Z app	9,0	17,17	13,67	7,80	17,67
A015_D	Havenstraat 004 Z app	12,0	18,52	14,99	9,14	19,01
A015_E	Havenstraat 004 Z app	15,0	20,70	17,18	11,31	21,18
A016_A	Havenstraat 005 Z app	3,0	15,73	12,33	6,38	16,25
A016_B	Havenstraat 005 Z app	6,0	16,62	13,15	7,26	17,13
A016_C	Havenstraat 005 Z app	9,0	17,69	14,19	8,32	18,19
A016_D	Havenstraat 005 Z app	12,0	18,94	15,42	9,57	19,43
A016_E	Havenstraat 005 Z app	15,0	20,26	16,74	10,88	20,75
A017_A	Havenstraat 006 Z app	3,0	15,85	12,44	6,49	16,37
A017_B	Havenstraat 006 Z app	6,0	16,77	13,31	7,41	17,28
A017_C	Havenstraat 006 Z app	9,0	17,80	14,31	8,43	18,30
A017_D	Havenstraat 006 Z app	12,0	18,75	15,25	9,38	19,25
A017_E	Havenstraat 006 Z app	15,0	18,99	15,47	9,62	19,48

Alle getoonde dB-waarden zijn A-gewogen

Model: Oude Uitbreiding West BC01 Sliedrecht 2021 20110630 - Oude Uitbreiding West Sliedrecht 2011 BC01 - Oude Uitbreiding West Sliedrecht
Bijdrage van Groep Zuiderstraat 30 km/u op alle ontvangerpunten
Rekenmethode Wegverkeerslawaaï - RMW-2006; Periode: Alle perioden

Id	Omschrijving	Hoogte	Dag	Avond	Nacht	Lden
A018_A	Havenstraat 007 Z app	3,0	16,19	12,79	6,83	16,71
A018_B	Havenstraat 007 Z app	6,0	17,23	13,77	7,87	17,74
A018_C	Havenstraat 007 Z app	9,0	18,30	14,82	8,93	18,80
A018_D	Havenstraat 007 Z app	12,0	19,11	15,61	9,74	19,61
A018_E	Havenstraat 007 Z app	15,0	19,35	15,82	9,97	19,84
A019_A	Havenstraat 008 Z app	3,0	16,73	13,32	7,37	17,25
A019_B	Havenstraat 008 Z app	6,0	17,84	14,38	8,47	18,34
A019_C	Havenstraat 008 Z app	9,0	18,93	15,45	9,57	19,43
A019_D	Havenstraat 008 Z app	12,0	19,50	16,00	10,13	20,00
A019_E	Havenstraat 008 Z app	15,0	19,65	16,14	10,28	20,14
A020_A	Havenstraat 009 Z app	3,0	19,42	16,02	10,05	19,94
A020_B	Havenstraat 009 Z app	6,0	20,56	17,12	11,19	21,07
A020_C	Havenstraat 009 Z app	9,0	21,66	18,20	12,29	22,16
A020_D	Havenstraat 009 Z app	12,0	22,02	18,55	12,65	22,52
A020_E	Havenstraat 009 Z app	15,0	22,07	18,59	12,70	22,57
A077_A	Julianastraat 017 Z app	4,0	20,17	16,71	10,79	20,67
A077_B	Julianastraat 017 Z app	7,0	21,45	17,95	12,06	21,94
A077_C	Julianastraat 017 Z app	10,0	21,90	18,40	12,51	22,39
A077_D	Julianastraat 017 Z app	13,0	21,81	18,31	12,42	22,30
A078_A	Julianastraat 018 Z app	4,0	20,83	17,37	11,44	21,33
A078_B	Julianastraat 018 Z app	7,0	22,18	18,69	12,79	22,67
A078_C	Julianastraat 018 Z app	10,0	22,37	18,87	12,98	22,86
A078_D	Julianastraat 018 Z app	13,0	22,28	18,78	12,89	22,77
A079_A	Julianastraat 019 Z app	4,0	22,54	19,07	13,15	23,03
A079_B	Julianastraat 019 Z app	7,0	23,84	20,34	14,45	24,33
A079_C	Julianastraat 019 Z app	10,0	23,89	20,39	14,50	24,38
A079_D	Julianastraat 019 Z app	13,0	23,78	20,28	14,39	24,27
A080_A	Julianastraat 020 Z app	4,0	24,41	20,93	15,02	24,90
A080_B	Julianastraat 020 Z app	7,0	25,50	22,00	16,10	25,98
A080_C	Julianastraat 020 Z app	10,0	25,51	22,01	16,12	26,00
A080_D	Julianastraat 020 Z app	13,0	25,25	21,74	15,86	25,74
A081_A	Julianastraat 021 Z app	4,0	25,53	22,04	16,13	26,02
A081_B	Julianastraat 021 Z app	7,0	26,40	22,90	17,01	26,89
A081_C	Julianastraat 021 Z app	10,0	26,42	22,91	17,03	26,91
A081_D	Julianastraat 021 Z app	13,0	26,10	22,59	16,70	26,58
A082_A	Julianastraat 022 Z app	4,0	25,14	21,64	15,74	25,62
A082_B	Julianastraat 022 Z app	7,0	26,10	22,57	16,70	26,58
A082_C	Julianastraat 022 Z app	10,0	26,16	22,63	16,76	26,64
A082_D	Julianastraat 022 Z app	13,0	25,59	22,06	16,19	26,07
A083_A	Julianastraat 023 Z app	4,0	16,35	12,86	6,98	16,85
A083_B	Julianastraat 023 Z app	7,0	18,27	14,74	8,89	18,76
A083_C	Julianastraat 023 Z app	10,0	19,08	15,53	9,71	19,56
A083_D	Julianastraat 023 Z app	13,0	15,82	12,17	6,46	16,29
A198_A	Zuiderstraat 001 W app	4,0	19,70	16,24	10,32	20,20
A198_B	Zuiderstraat 001 W app	7,0	20,90	17,40	11,51	21,39
A198_C	Zuiderstraat 001 W app	10,0	21,28	17,78	11,89	21,77
A198_D	Zuiderstraat 001 W app	13,0	20,39	16,88	11,00	20,88
A199_A	Zuiderstraat 002 O app	4,0	17,34	13,89	7,96	17,84
A199_B	Zuiderstraat 002 O app	7,0	18,46	14,98	9,08	18,96
A199_C	Zuiderstraat 002 O app	10,0	18,97	15,48	9,58	19,46
A199_D	Zuiderstraat 002 O app	13,0	17,46	13,95	8,07	17,95
A023_A	Havenstraat 010 Z	3,0	23,51	20,12	14,15	24,03
A023_B	Havenstraat 010 Z	6,0	24,84	21,41	15,47	25,35
A023_C	Havenstraat 010 Z	9,0	25,52	22,08	16,15	26,03
A023_D	Havenstraat 010 Z	12,0	25,61	22,16	16,24	26,12
A024_A	Havenstraat 011 Z	3,0	23,95	20,55	14,58	24,47
A024_B	Havenstraat 011 Z	6,0	25,35	21,92	15,98	25,86
A024_C	Havenstraat 011 Z	9,0	25,84	22,40	16,47	26,35
A024_D	Havenstraat 011 Z	12,0	25,93	22,47	16,55	26,43
A025_A	Havenstraat 012 Z	3,0	23,97	20,57	14,60	24,49

Alle getoonde dB-waarden zijn A-gewogen

Model: Oude Uitbreiding West BC01 Sliedrecht 2021 20110630 - Oude Uitbreiding West Sliedrecht 2011 BC01 - Oude Uitbreiding West Sliedrecht
Bijdrage van Groep Zuiderstraat 30 km/u op alle ontvangerpunten
Rekenmethode Wegverkeerslawaaï - RMW-2006; Periode: Alle perioden

Id	Omschrijving	Hoogte	Dag	Avond	Nacht	Lden
A025_B	Havenstraat 012 Z	6,0	25,38	21,94	16,01	25,89
A025_C	Havenstraat 012 Z	9,0	25,71	22,25	16,33	26,21
A025_D	Havenstraat 012 Z	12,0	25,86	22,40	16,49	26,36
A026_A	Havenstraat 013 Z	3,0	25,61	22,20	16,23	26,12
A026_B	Havenstraat 013 Z	6,0	26,93	23,48	17,55	27,43
A026_C	Havenstraat 013 Z	9,0	27,12	23,67	17,75	27,63
A026_D	Havenstraat 013 Z	12,0	27,24	23,78	17,87	27,74
A027_A	Havenstraat 014 Z	3,0	26,76	23,35	17,39	27,27
A027_B	Havenstraat 014 Z	6,0	27,92	24,47	18,54	28,42
A027_C	Havenstraat 014 Z	9,0	28,04	24,58	18,67	28,54
A027_D	Havenstraat 014 Z	12,0	28,14	24,67	18,76	28,64
A028_A	Havenstraat 015 Z	3,0	28,46	25,04	19,09	28,97
A028_B	Havenstraat 015 Z	6,0	29,33	25,87	19,95	29,83
A028_C	Havenstraat 015 Z	9,0	29,41	25,94	20,03	29,91
A028_D	Havenstraat 015 Z	12,0	29,46	25,99	20,08	29,96
A029_A	Havenstraat 016 Z	3,0	30,50	27,07	21,12	31,01
A029_B	Havenstraat 016 Z	6,0	31,12	27,65	21,73	31,61
A029_C	Havenstraat 016 Z	9,0	31,26	27,78	21,88	31,76
A029_D	Havenstraat 016 Z	12,0	31,24	27,76	21,85	31,73
A030_A	Havenstraat 017 Z	3,0	32,32	28,88	22,94	32,82
A030_B	Havenstraat 017 Z	6,0	32,66	29,19	23,28	33,16
A030_C	Havenstraat 017 Z	9,0	32,74	29,26	23,36	33,24
A030_D	Havenstraat 017 Z	12,0	32,67	29,17	23,28	33,16
A031_A	Havenstraat 018 Z	3,0	34,04	30,58	24,65	34,54
A031_B	Havenstraat 018 Z	6,0	34,16	30,67	24,77	34,65
A031_C	Havenstraat 018 Z	9,0	34,08	30,58	24,69	34,57
A031_D	Havenstraat 018 Z	12,0	33,92	30,42	24,53	34,41
A032_A	Havenstraat 019 Z	3,0	36,81	33,33	27,42	37,30
A032_B	Havenstraat 019 Z	6,0	36,81	33,30	27,41	37,29
A032_C	Havenstraat 019 Z	9,0	36,64	33,13	27,25	37,13
A032_D	Havenstraat 019 Z	12,0	36,38	32,87	26,98	36,86
A033_A	Havenstraat 020 Z	3,0	39,35	35,85	29,94	39,83
A033_B	Havenstraat 020 Z	6,0	39,21	35,68	29,81	39,69
A033_C	Havenstraat 020 Z	9,0	38,87	35,34	29,47	39,35
A033_D	Havenstraat 020 Z	12,0	38,43	34,90	29,03	38,91
A034_A	Havenstraat 021 Z	3,0	44,36	40,82	34,95	44,83
A034_B	Havenstraat 021 Z	6,0	43,87	40,32	34,46	44,34
A034_C	Havenstraat 021 Z	9,0	43,12	39,56	33,71	43,59
A034_D	Havenstraat 021 Z	12,0	42,30	38,73	32,88	42,76
A201_A	Zuiderstraat 003 O	3,0	25,35	21,85	15,95	25,83
A201_B	Zuiderstraat 003 O	6,0	25,88	22,36	16,48	26,36
A201_C	Zuiderstraat 003 O	9,0	25,90	22,37	16,50	26,38
A201_D	Zuiderstraat 003 O	12,0	25,88	22,35	16,48	26,36
A202_A	Zuiderstraat 004 O	3,0	28,90	25,40	19,50	29,38
A202_B	Zuiderstraat 004 O	6,0	29,73	26,20	20,33	30,21
A202_C	Zuiderstraat 004 O	9,0	29,69	26,16	20,28	30,17
A202_D	Zuiderstraat 004 O	12,0	29,60	26,06	20,20	30,08
A203_A	Zuiderstraat 005 O	3,0	28,72	25,24	19,33	29,21
A203_B	Zuiderstraat 005 O	6,0	29,80	26,28	20,40	30,28
A203_C	Zuiderstraat 005 O	9,0	29,77	26,25	20,37	30,25
A203_D	Zuiderstraat 005 O	12,0	29,71	26,19	20,31	30,19
A204_A	Zuiderstraat 006 O	3,0	27,22	23,74	17,82	27,71
A204_B	Zuiderstraat 006 O	6,0	28,51	25,00	19,11	28,99
A204_C	Zuiderstraat 006 O	9,0	28,51	25,00	19,11	28,99
A204_D	Zuiderstraat 006 O	12,0	28,47	24,96	19,08	28,96
A205_A	Zuiderstraat 007 O	3,0	25,01	21,54	15,62	25,50
A205_B	Zuiderstraat 007 O	6,0	26,51	23,01	17,12	27,00
A205_C	Zuiderstraat 007 O	9,0	26,63	23,12	17,23	27,11
A205_D	Zuiderstraat 007 O	12,0	26,62	23,10	17,22	27,10
A206_A	Zuiderstraat 008 O	3,0	11,55	8,15	2,20	12,07

Alle getoonde dB-waarden zijn A-gewogen

Model: Oude Uitbreiding West BC01 Sliedrecht 2021 20110630 - Oude Uitbreiding West Sliedrecht 2011 BC01 - Oude Uitbreiding West Sliedrecht
Bijdrage van Groep Zuiderstraat 30 km/u op alle ontvangerpunten
Rekenmethode Wegverkeerslawaaï - RMW-2006; Periode: Alle perioden

Id	Omschrijving	Hoogte	Dag	Avond	Nacht	Lden
A206_B	Zuiderstraat 008 O	6,0	11,99	8,53	2,63	12,50
A206_C	Zuiderstraat 008 O	9,0	12,85	9,37	3,49	13,35
A206_D	Zuiderstraat 008 O	12,0	13,62	10,13	4,26	14,12
A207_A	Zuiderstraat 009 O	3,0	5,55	2,08	-3,80	6,06
A207_B	Zuiderstraat 009 O	6,0	6,55	3,00	-2,80	7,04
A207_C	Zuiderstraat 009 O	9,0	7,66	4,09	-1,69	8,15
A207_D	Zuiderstraat 009 O	12,0	8,66	5,08	-0,70	9,14
A087_A	Julianastraat 026 Z bebo	3,0	22,99	19,60	13,62	23,51
A087_B	Julianastraat 026 Z bebo	6,0	24,46	21,04	15,09	24,97
A087_C	Julianastraat 026 Z bebo	9,0	24,89	21,45	15,52	25,40
A087_D	Julianastraat 026 Z bebo	12,0	24,91	21,47	15,54	25,42
A088_A	Julianastraat 027 Z bebo	3,0	23,54	20,14	14,17	24,06
A088_B	Julianastraat 027 Z bebo	6,0	25,11	21,68	15,73	25,62
A088_C	Julianastraat 027 Z bebo	9,0	25,32	21,88	15,95	25,83
A088_D	Julianastraat 027 Z bebo	12,0	25,34	21,89	15,97	25,85
A089_A	Julianastraat 028 Z bebo	3,0	24,12	20,72	14,75	24,64
A089_B	Julianastraat 028 Z bebo	6,0	25,66	22,23	16,29	26,17
A089_C	Julianastraat 028 Z bebo	9,0	25,78	22,33	16,41	26,29
A089_D	Julianastraat 028 Z bebo	12,0	25,81	22,36	16,44	26,32
A090_A	Julianastraat 029 Z bebo	3,0	24,17	20,76	14,80	24,68
A090_B	Julianastraat 029 Z bebo	6,0	25,55	22,11	16,18	26,06
A090_C	Julianastraat 029 Z bebo	9,0	25,77	22,31	16,39	26,27
A090_D	Julianastraat 029 Z bebo	12,0	25,87	22,40	16,49	26,37
A091_A	Julianastraat 030 Z bebo	3,0	24,82	21,41	15,45	25,33
A091_B	Julianastraat 030 Z bebo	6,0	26,10	22,65	16,73	26,61
A091_C	Julianastraat 030 Z bebo	9,0	26,29	22,82	16,91	26,79
A091_D	Julianastraat 030 Z bebo	12,0	26,39	22,92	17,01	26,89
A092_A	Julianastraat 031 Z bebo	3,0	25,55	22,14	16,18	26,06
A092_B	Julianastraat 031 Z bebo	6,0	26,69	23,24	17,31	27,19
A092_C	Julianastraat 031 Z bebo	9,0	26,86	23,39	17,48	27,36
A092_D	Julianastraat 031 Z bebo	12,0	26,98	23,51	17,60	27,48
A093_A	Julianastraat 032 Z bebo	3,0	23,89	20,47	14,52	24,40
A093_B	Julianastraat 032 Z bebo	6,0	24,91	21,45	15,53	25,41
A093_C	Julianastraat 032 Z bebo	9,0	24,98	21,51	15,60	25,48
A093_D	Julianastraat 032 Z bebo	12,0	25,05	21,57	15,68	25,55
A094_A	Julianastraat 033 Z bebo	3,0	23,24	19,81	13,86	23,75
A094_B	Julianastraat 033 Z bebo	6,0	24,17	20,70	14,79	24,67
A094_C	Julianastraat 033 Z bebo	9,0	24,27	20,79	14,90	24,77
A094_D	Julianastraat 033 Z bebo	12,0	24,43	20,94	15,06	24,93
A095_A	Julianastraat 034 Z bebo	3,0	17,29	13,81	7,93	17,79
A095_B	Julianastraat 034 Z bebo	6,0	18,18	14,65	8,83	18,68
A095_C	Julianastraat 034 Z bebo	9,0	18,83	15,28	9,48	19,32
A095_D	Julianastraat 034 Z bebo	12,0	19,78	16,20	10,43	20,27
198_A	Zuiderstraat 001 O app	4,0	48,07	44,47	38,65	48,53
198_B	Zuiderstraat 001 O app	7,0	47,50	43,89	38,07	47,95
198_C	Zuiderstraat 001 O app	10,0	46,71	43,10	37,28	47,16
198_D	Zuiderstraat 001 O app	13,0	45,75	42,14	36,32	46,20

Alle getoonde dB-waarden zijn A-gewogen

Model: Oude Uitbreiding West BC01 Sliedrecht 2021 20110630 - Oude Uitbreiding West Sliedrecht 2011 BC01 - Oude Uitbreiding West Sliedrecht
Bijdrage van Groep 30km/u op alle ontvangerpunten
Rekenmethode Wegverkeerslawaaï - RMW-2006; Periode: Alle perioden

Id	Omschrijving	Hoogte	Dag	Avond	Nacht	Lden
001_A	AW de Landgraafstraat 001 N	3,0	55,20	51,59	45,78	55,66
001_B	AW de Landgraafstraat 001 N	6,0	54,56	50,95	45,15	55,02
001_C	AW de Landgraafstraat 001 N	9,0	53,69	50,08	44,28	54,15
002_A	AW de Landgraafstraat 001 W	3,0	58,69	55,07	49,28	59,15
002_B	AW de Landgraafstraat 001 W	6,0	57,28	53,67	47,88	57,74
002_C	AW de Landgraafstraat 001 W	9,0	55,92	52,31	46,52	56,38
003_A	AW de Landgraafstraat 002 W	3,0	58,56	54,95	49,16	59,02
003_B	AW de Landgraafstraat 002 W	6,0	57,17	53,56	47,77	57,63
003_C	AW de Landgraafstraat 002 W	9,0	55,82	52,21	46,41	56,28
004_A	AW de Landgraafstraat 003 W	3,0	58,45	54,83	49,04	58,91
004_B	AW de Landgraafstraat 003 W	6,0	57,05	53,43	47,64	57,51
004_C	AW de Landgraafstraat 003 W	9,0	55,68	52,06	46,27	56,14
005_A	AW de Landgraafstraat 004 W	3,0	58,34	54,72	48,93	58,80
005_B	AW de Landgraafstraat 004 W	6,0	56,94	53,33	47,54	57,40
005_C	AW de Landgraafstraat 004 W	9,0	55,56	51,95	46,16	56,02
006_A	AW de Landgraafstraat 005 W	3,0	58,18	54,57	48,77	58,64
006_B	AW de Landgraafstraat 005 W	6,0	56,75	53,13	47,34	57,21
006_C	AW de Landgraafstraat 005 W	9,0	55,35	51,74	45,95	55,81
007_A	AW de Landgraafstraat 005 Z	3,0	54,24	50,63	44,83	54,70
007_B	AW de Landgraafstraat 005 Z	6,0	53,75	50,14	44,33	54,21
007_C	AW de Landgraafstraat 005 Z	9,0	53,01	49,39	43,59	53,46
Z009_A	AW de Landgraafstraat 006 N app	3,0	54,22	50,64	44,81	54,68
Z009_B	AW de Landgraafstraat 006 N app	6,0	53,70	50,11	44,29	54,16
Z009_C	AW de Landgraafstraat 006 N app	9,0	52,91	49,32	43,50	53,37
Z009_D	AW de Landgraafstraat 006 N app	12,0	52,11	48,51	42,70	52,57
Z009_E	AW de Landgraafstraat 006 N app	15,0	51,38	47,79	41,97	51,84
009_A	AW de Landgraafstraat 006 W app	3,0	57,50	53,88	48,09	57,96
009_B	AW de Landgraafstraat 006 W app	6,0	55,89	52,26	46,48	56,34
009_C	AW de Landgraafstraat 006 W app	9,0	54,40	50,77	44,99	54,85
009_D	AW de Landgraafstraat 006 W app	12,0	53,16	49,53	43,75	53,61
009_E	AW de Landgraafstraat 006 W app	15,0	52,11	48,49	42,70	52,57
010_A	AW de Landgraafstraat 007 W app	3,0	57,35	53,73	47,94	57,81
010_B	AW de Landgraafstraat 007 W app	6,0	55,70	52,08	46,30	56,16
010_C	AW de Landgraafstraat 007 W app	9,0	54,17	50,54	44,77	54,63
010_D	AW de Landgraafstraat 007 W app	12,0	52,89	49,27	43,48	53,35
010_E	AW de Landgraafstraat 007 W app	15,0	51,81	48,18	42,40	52,26
Z012_A	Havenstraat 001 W app	3,0	57,20	53,58	47,79	57,66
Z012_B	Havenstraat 001 W app	6,0	55,48	51,86	46,08	55,94
Z012_C	Havenstraat 001 W app	9,0	53,88	50,25	44,47	54,33
Z012_D	Havenstraat 001 W app	12,0	52,55	48,93	43,14	53,01
Z012_E	Havenstraat 001 W app	15,0	51,39	47,77	41,99	51,85
012_A	Havenstraat 001 Z app	3,0	54,58	50,95	45,17	55,03
012_B	Havenstraat 001 Z app	6,0	53,77	50,14	44,36	54,22
012_C	Havenstraat 001 Z app	9,0	52,70	49,07	43,29	53,15
012_D	Havenstraat 001 Z app	12,0	51,63	48,00	42,22	52,08
012_E	Havenstraat 001 Z app	15,0	50,66	47,02	41,25	51,11
013_A	Havenstraat 002 Z app	3,0	53,81	50,18	44,40	54,26
013_B	Havenstraat 002 Z app	6,0	53,32	49,69	43,91	53,77
013_C	Havenstraat 002 Z app	9,0	52,56	48,93	43,15	53,01
013_D	Havenstraat 002 Z app	12,0	51,72	48,09	42,31	52,17
013_E	Havenstraat 002 Z app	15,0	50,89	47,25	41,47	51,34
014_A	Havenstraat 003 Z app	3,0	53,78	50,14	44,37	54,23
014_B	Havenstraat 003 Z app	6,0	53,32	49,68	43,90	53,77
014_C	Havenstraat 003 Z app	9,0	52,60	48,97	43,19	53,05
014_D	Havenstraat 003 Z app	12,0	51,81	48,18	42,40	52,26
014_E	Havenstraat 003 Z app	15,0	51,03	47,40	41,62	51,48
015_A	Havenstraat 004 Z app	3,0	53,85	50,22	44,44	54,30
015_B	Havenstraat 004 Z app	6,0	53,39	49,76	43,98	53,84
015_C	Havenstraat 004 Z app	9,0	52,70	49,06	43,29	53,15
015_D	Havenstraat 004 Z app	12,0	51,92	48,29	42,51	52,37

Alle getoonde dB-waarden zijn A-gewogen

Model: Oude Uitbreiding West BC01 Sliedrecht 2021 20110630 - Oude Uitbreiding West Sliedrecht 2011 BC01 - Oude Uitbreiding West Sliedrecht
Bijdrage van Groep 30km/u op alle ontvangerpunten
Rekenmethode Wegverkeerslawaaai - RMW-2006; Periode: Alle perioden

Id	Omschrijving	Hoogte	Dag	Avond	Nacht	Lden
015_E	Havenstraat 004 Z app	15,0	51,16	47,52	41,75	51,61
016_A	Havenstraat 005 Z app	3,0	53,92	50,28	44,51	54,37
016_B	Havenstraat 005 Z app	6,0	53,45	49,82	44,04	53,90
016_C	Havenstraat 005 Z app	9,0	52,75	49,12	43,34	53,20
016_D	Havenstraat 005 Z app	12,0	52,00	48,36	42,59	52,45
016_E	Havenstraat 005 Z app	15,0	51,24	47,61	41,83	51,69
017_A	Havenstraat 006 Z app	3,0	53,92	50,29	44,51	54,37
017_B	Havenstraat 006 Z app	6,0	53,47	49,83	44,06	53,92
017_C	Havenstraat 006 Z app	9,0	52,76	49,13	43,35	53,21
017_D	Havenstraat 006 Z app	12,0	52,00	48,37	42,59	52,45
017_E	Havenstraat 006 Z app	15,0	51,27	47,63	41,86	51,72
018_A	Havenstraat 007 Z app	3,0	53,97	50,34	44,56	54,42
018_B	Havenstraat 007 Z app	6,0	53,51	49,87	44,10	53,96
018_C	Havenstraat 007 Z app	9,0	52,81	49,18	43,40	53,26
018_D	Havenstraat 007 Z app	12,0	52,05	48,41	42,64	52,50
018_E	Havenstraat 007 Z app	15,0	51,32	47,69	41,91	51,77
019_A	Havenstraat 008 Z app	3,0	54,05	50,41	44,64	54,50
019_B	Havenstraat 008 Z app	6,0	53,60	49,97	44,19	54,05
019_C	Havenstraat 008 Z app	9,0	52,91	49,27	43,49	53,36
019_D	Havenstraat 008 Z app	12,0	52,15	48,51	42,74	52,60
019_E	Havenstraat 008 Z app	15,0	51,41	47,78	42,00	51,86
020_A	Havenstraat 009 Z app	3,0	54,14	50,51	44,73	54,59
020_B	Havenstraat 009 Z app	6,0	53,70	50,06	44,29	54,15
020_C	Havenstraat 009 Z app	9,0	52,97	49,34	43,56	53,42
020_D	Havenstraat 009 Z app	12,0	52,18	48,55	42,77	52,63
020_E	Havenstraat 009 Z app	15,0	51,46	47,84	42,05	51,92
Z020_A	Havenstraat 009 O app	3,0	51,15	47,53	41,73	51,60
Z020_B	Havenstraat 009 O app	6,0	50,55	46,93	41,13	51,00
Z020_C	Havenstraat 009 O app	9,0	49,83	46,21	40,42	50,29
Z020_D	Havenstraat 009 O app	12,0	49,15	45,53	39,74	49,61
Z020_E	Havenstraat 009 O app	15,0	48,54	44,92	39,13	49,00
Z023_A	Havenstraat 010 W	3,0	51,61	48,00	42,19	52,07
Z023_B	Havenstraat 010 W	6,0	50,88	47,26	41,46	51,33
Z023_C	Havenstraat 010 W	9,0	50,11	46,48	40,69	50,56
Z023_D	Havenstraat 010 W	12,0	49,38	45,75	39,96	49,83
023_A	Havenstraat 010 Z	3,0	55,15	51,52	45,74	55,60
023_B	Havenstraat 010 Z	6,0	54,48	50,85	45,07	54,93
023_C	Havenstraat 010 Z	9,0	53,56	49,93	44,15	54,01
023_D	Havenstraat 010 Z	12,0	52,65	49,01	43,24	53,10
024_A	Havenstraat 011 Z	3,0	55,13	51,50	45,72	55,58
024_B	Havenstraat 011 Z	6,0	54,48	50,84	45,07	54,93
024_C	Havenstraat 011 Z	9,0	53,59	49,96	44,18	54,04
024_D	Havenstraat 011 Z	12,0	52,70	49,07	43,29	53,15
025_A	Havenstraat 012 Z	3,0	55,12	51,49	45,71	55,57
025_B	Havenstraat 012 Z	6,0	54,47	50,84	45,06	54,92
025_C	Havenstraat 012 Z	9,0	53,58	49,94	44,17	54,03
025_D	Havenstraat 012 Z	12,0	52,69	49,05	43,28	53,14
026_A	Havenstraat 013 Z	3,0	55,12	51,49	45,71	55,57
026_B	Havenstraat 013 Z	6,0	54,47	50,84	45,06	54,92
026_C	Havenstraat 013 Z	9,0	53,58	49,94	44,17	54,03
026_D	Havenstraat 013 Z	12,0	52,68	49,04	43,27	53,13
027_A	Havenstraat 014 Z	3,0	55,14	51,51	45,73	55,59
027_B	Havenstraat 014 Z	6,0	54,48	50,85	45,07	54,93
027_C	Havenstraat 014 Z	9,0	53,59	49,95	44,18	54,04
027_D	Havenstraat 014 Z	12,0	52,69	49,05	43,28	53,14
028_A	Havenstraat 015 Z	3,0	55,16	51,52	45,75	55,61
028_B	Havenstraat 015 Z	6,0	54,49	50,86	45,08	54,94
028_C	Havenstraat 015 Z	9,0	53,59	49,95	44,18	54,04
028_D	Havenstraat 015 Z	12,0	52,68	49,04	43,27	53,13

Alle getoonde dB-waarden zijn A-gewogen

Model: Oude Uitbreiding West BC01 Sliedrecht 2021 20110630 - Oude Uitbreiding West Sliedrecht 2011 BC01 - Oude Uitbreiding West Sliedrecht
Bijdrage van Groep 30km/u op alle ontvangerpunten
Rekenmethode Wegverkeerslawaaï - RMW-2006; Periode: Alle perioden

Id	Omschrijving	Hoogte	Dag	Avond	Nacht	Lden
029_A	Havenstraat 016 Z	3,0	55,17	51,54	45,76	55,62
029_B	Havenstraat 016 Z	6,0	54,50	50,87	45,09	54,95
029_C	Havenstraat 016 Z	9,0	53,60	49,96	44,19	54,05
029_D	Havenstraat 016 Z	12,0	52,69	49,06	43,28	53,14
030_A	Havenstraat 017 Z	3,0	55,19	51,56	45,78	55,64
030_B	Havenstraat 017 Z	6,0	54,51	50,88	45,10	54,96
030_C	Havenstraat 017 Z	9,0	53,61	49,97	44,20	54,06
030_D	Havenstraat 017 Z	12,0	52,70	49,06	43,29	53,15
031_A	Havenstraat 018 Z	3,0	55,22	51,59	45,81	55,67
031_B	Havenstraat 018 Z	6,0	54,53	50,90	45,12	54,98
031_C	Havenstraat 018 Z	9,0	53,62	49,99	44,21	54,07
031_D	Havenstraat 018 Z	12,0	52,72	49,09	43,31	53,17
032_A	Havenstraat 019 Z	3,0	55,27	51,64	45,86	55,72
032_B	Havenstraat 019 Z	6,0	54,60	50,96	45,19	55,05
032_C	Havenstraat 019 Z	9,0	53,70	50,07	44,29	54,15
032_D	Havenstraat 019 Z	12,0	52,81	49,18	43,40	53,26
033_A	Havenstraat 020 Z	3,0	55,31	51,68	45,90	55,76
033_B	Havenstraat 020 Z	6,0	54,64	51,00	45,23	55,09
033_C	Havenstraat 020 Z	9,0	53,74	50,10	44,33	54,19
033_D	Havenstraat 020 Z	12,0	52,85	49,21	43,44	53,30
034_A	Havenstraat 021 Z	3,0	55,50	51,87	46,09	55,95
034_B	Havenstraat 021 Z	6,0	54,80	51,16	45,39	55,25
034_C	Havenstraat 021 Z	9,0	53,87	50,23	44,45	54,32
034_D	Havenstraat 021 Z	12,0	52,94	49,31	43,53	53,39
Z034_A	Havenstraat 021 O	3,0	54,42	50,81	44,99	54,87
Z034_B	Havenstraat 021 O	6,0	53,16	49,56	43,75	53,62
Z034_C	Havenstraat 021 O	9,0	52,08	48,47	42,66	52,54
Z034_D	Havenstraat 021 O	12,0	51,27	47,66	41,85	51,73
Z037_A	Prins Hendrikstraat 001 W	2,0	48,69	45,16	39,29	49,17
Z037_B	Prins Hendrikstraat 001 W	5,0	48,94	45,39	39,54	49,41
Z037_C	Prins Hendrikstraat 001 W	8,0	48,63	45,07	39,23	49,10
Z037_D	Prins Hendrikstraat 001 W	11,0	48,20	44,63	38,80	48,67
037_A	Prins Hendrikstraat 001 N	2,0	54,35	50,74	44,92	54,80
037_B	Prins Hendrikstraat 001 N	5,0	53,74	50,13	44,32	54,20
037_C	Prins Hendrikstraat 001 N	8,0	52,79	49,18	43,36	53,24
037_D	Prins Hendrikstraat 001 N	11,0	51,90	48,29	42,48	52,36
038_A	Prins Hendrikstraat 002 N	2,0	54,21	50,60	44,78	54,66
038_B	Prins Hendrikstraat 002 N	5,0	53,60	49,99	44,17	54,05
038_C	Prins Hendrikstraat 002 N	8,0	52,62	49,02	43,21	53,08
038_D	Prins Hendrikstraat 002 N	11,0	51,73	48,12	42,30	52,18
039_A	Prins Hendrikstraat 003 N	2,0	54,13	50,53	44,71	54,59
039_B	Prins Hendrikstraat 003 N	5,0	53,52	49,91	44,09	53,97
039_C	Prins Hendrikstraat 003 N	8,0	52,52	48,91	43,09	52,97
039_D	Prins Hendrikstraat 003 N	11,0	51,59	47,99	42,17	52,05
040_A	Prins Hendrikstraat 004 N	2,0	54,10	50,50	44,67	54,55
040_B	Prins Hendrikstraat 004 N	5,0	53,49	49,89	44,06	53,94
040_C	Prins Hendrikstraat 004 N	8,0	52,47	48,87	43,05	52,93
040_D	Prins Hendrikstraat 004 N	11,0	51,54	47,94	42,12	52,00
041_A	Prins Hendrikstraat 005 N	2,0	54,05	50,45	44,63	54,51
041_B	Prins Hendrikstraat 005 N	5,0	53,41	49,80	43,98	53,86
041_C	Prins Hendrikstraat 005 N	8,0	52,37	48,77	42,95	52,83
041_D	Prins Hendrikstraat 005 N	11,0	51,41	47,80	41,98	51,86
042_A	Prins Hendrikstraat 006 N	2,0	54,04	50,43	44,61	54,49
042_B	Prins Hendrikstraat 006 N	5,0	53,37	49,77	43,95	53,83
042_C	Prins Hendrikstraat 006 N	8,0	52,33	48,73	42,91	52,79
042_D	Prins Hendrikstraat 006 N	11,0	51,36	47,76	41,94	51,82
043_A	Prins Hendrikstraat 007 N	2,0	54,06	50,46	44,63	54,51
043_B	Prins Hendrikstraat 007 N	5,0	53,40	49,79	43,97	53,85
043_C	Prins Hendrikstraat 007 N	8,0	52,37	48,77	42,94	52,82
043_D	Prins Hendrikstraat 007 N	11,0	51,40	47,79	41,97	51,85

Alle getoonde dB-waarden zijn A-gewogen

Model: Oude Uitbreiding West BC01 Sliedrecht 2021 20110630 - Oude Uitbreiding West Sliedrecht 2011 BC01 - Oude Uitbreiding West Sliedrecht
Bijdrage van Groep 30km/u op alle ontvangerpunten
Rekenmethode Wegverkeerslawaaï - RMW-2006; Periode: Alle perioden

Id	Omschrijving	Hoogte	Dag	Avond	Nacht	Lden
044_A	Prins Hendrikstraat 008 N	2,0	54,04	50,43	44,61	54,49
044_B	Prins Hendrikstraat 008 N	5,0	53,35	49,75	43,93	53,81
044_C	Prins Hendrikstraat 008 N	8,0	52,31	48,70	42,88	52,76
044_D	Prins Hendrikstraat 008 N	11,0	51,32	47,72	41,90	51,78
045_A	Prins Hendrikstraat 009 N	2,0	54,03	50,42	44,60	54,48
045_B	Prins Hendrikstraat 009 N	5,0	53,32	49,71	43,89	53,77
045_C	Prins Hendrikstraat 009 N	8,0	52,26	48,66	42,84	52,72
045_D	Prins Hendrikstraat 009 N	11,0	51,26	47,66	41,83	51,71
046_A	Prins Hendrikstraat 010 N	2,0	54,05	50,44	44,62	54,50
046_B	Prins Hendrikstraat 010 N	5,0	53,32	49,71	43,89	53,77
046_C	Prins Hendrikstraat 010 N	8,0	52,25	48,65	42,83	52,71
046_D	Prins Hendrikstraat 010 N	11,0	51,25	47,64	41,82	51,70
047_A	Prins Hendrikstraat 011 N	2,0	54,04	50,44	44,62	54,50
047_B	Prins Hendrikstraat 011 N	5,0	53,29	49,68	43,86	53,74
047_C	Prins Hendrikstraat 011 N	8,0	52,22	48,61	42,79	52,67
047_D	Prins Hendrikstraat 011 N	11,0	51,19	47,59	41,77	51,65
048_A	Prins Hendrikstraat 012 N	2,0	54,05	50,44	44,62	54,50
048_B	Prins Hendrikstraat 012 N	5,0	53,27	49,66	43,84	53,72
048_C	Prins Hendrikstraat 012 N	8,0	52,19	48,58	42,76	52,64
048_D	Prins Hendrikstraat 012 N	11,0	51,14	47,54	41,71	51,59
Z048_A	Prins Hendrikstraat 012 O	2,0	47,61	44,09	38,20	48,09
Z048_B	Prins Hendrikstraat 012 O	5,0	47,58	44,03	38,18	48,05
Z048_C	Prins Hendrikstraat 012 O	8,0	47,14	43,59	37,73	47,61
Z048_D	Prins Hendrikstraat 012 O	11,0	46,50	42,95	37,10	46,97
Z051_A	Prins Hendrikstraat 013 W	2,0	51,01	47,43	41,59	51,47
Z051_B	Prins Hendrikstraat 013 W	5,0	50,79	47,20	41,37	51,25
Z051_C	Prins Hendrikstraat 013 W	8,0	50,15	46,56	40,73	50,61
Z051_D	Prins Hendrikstraat 013 W	11,0	49,42	45,83	40,00	49,88
051_A	Prins Hendrikstraat 013 N	2,0	54,78	51,17	45,35	55,23
051_B	Prins Hendrikstraat 013 N	5,0	53,86	50,25	44,43	54,31
051_C	Prins Hendrikstraat 013 N	8,0	52,64	49,05	43,22	53,10
051_D	Prins Hendrikstraat 013 N	11,0	51,55	47,95	42,12	52,00
052_A	Prins Hendrikstraat 014 N	2,0	54,71	51,11	45,28	55,16
052_B	Prins Hendrikstraat 014 N	5,0	53,77	50,16	44,34	54,22
052_C	Prins Hendrikstraat 014 N	8,0	52,56	48,97	43,14	53,02
052_D	Prins Hendrikstraat 014 N	11,0	51,50	47,90	42,07	51,95
053_A	Prins Hendrikstraat 015 N	2,0	54,69	51,08	45,26	55,14
053_B	Prins Hendrikstraat 015 N	5,0	53,74	50,14	44,32	54,20
053_C	Prins Hendrikstraat 015 N	8,0	52,53	48,94	43,11	52,99
053_D	Prins Hendrikstraat 015 N	11,0	51,47	47,87	42,05	51,93
054_A	Prins Hendrikstraat 016 N	2,0	54,69	51,08	45,26	55,14
054_B	Prins Hendrikstraat 016 N	5,0	53,75	50,14	44,32	54,20
054_C	Prins Hendrikstraat 016 N	8,0	52,54	48,94	43,12	53,00
054_D	Prins Hendrikstraat 016 N	11,0	51,49	47,89	42,07	51,95
Z054_A	Prins Hendrikstraat 016 O	2,0	47,71	44,19	38,30	48,19
Z054_B	Prins Hendrikstraat 016 O	5,0	47,71	44,17	38,31	48,19
Z054_C	Prins Hendrikstraat 016 O	8,0	47,23	43,68	37,82	47,70
Z054_D	Prins Hendrikstraat 016 O	11,0	46,63	43,08	37,22	47,10
Z057_A	Julianastraat 001 W	3,0	48,54	44,99	39,13	49,01
Z057_B	Julianastraat 001 W	6,0	48,49	44,92	39,08	48,96
Z057_C	Julianastraat 001 W	9,0	48,19	44,63	38,79	48,66
057_A	Julianastraat 001 Z	3,0	53,66	50,05	44,23	54,11
057_B	Julianastraat 001 Z	6,0	53,27	49,66	43,85	53,73
057_C	Julianastraat 001 Z	9,0	52,67	49,06	43,24	53,12
058_A	Julianastraat 002 Z	3,0	53,47	49,86	44,04	53,92
058_B	Julianastraat 002 Z	6,0	53,08	49,47	43,66	53,54
058_C	Julianastraat 002 Z	9,0	52,47	48,86	43,05	52,93
059_A	Julianastraat 003 Z	3,0	53,28	49,67	43,85	53,73
059_B	Julianastraat 003 Z	6,0	52,88	49,27	43,45	53,33
059_C	Julianastraat 003 Z	9,0	52,26	48,65	42,84	52,72

Alle getoonde dB-waarden zijn A-gewogen

Model: Oude Uitbreiding West BC01 Sliedrecht 2021 20110630 - Oude Uitbreiding West Sliedrecht 2011 BC01 - Oude Uitbreiding West Sliedrecht
Bijdrage van Groep 30km/u op alle ontvangerpunten
Rekenmethode Wegverkeerslawaaï - RMW-2006; Periode: Alle perioden

Id	Omschrijving	Hoogte	Dag	Avond	Nacht	Lden
060_A	Julianastraat 004 Z	3,0	53,22	49,61	43,79	53,67
060_B	Julianastraat 004 Z	6,0	52,83	49,22	43,40	53,28
060_C	Julianastraat 004 Z	9,0	52,20	48,59	42,77	52,65
061_A	Julianastraat 005 Z	3,0	53,29	49,68	43,86	53,74
061_B	Julianastraat 005 Z	6,0	52,91	49,30	43,48	53,36
061_C	Julianastraat 005 Z	9,0	52,28	48,67	42,85	52,73
062_A	Julianastraat 006 Z	3,0	53,40	49,79	43,97	53,85
062_B	Julianastraat 006 Z	6,0	53,02	49,41	43,60	53,48
062_C	Julianastraat 006 Z	9,0	52,41	48,80	42,98	52,86
063_A	Julianastraat 007 Z	3,0	53,48	49,87	44,05	53,93
063_B	Julianastraat 007 Z	6,0	53,12	49,51	43,69	53,57
063_C	Julianastraat 007 Z	9,0	52,52	48,91	43,09	52,97
064_A	Julianastraat 008 Z	3,0	53,51	49,90	44,08	53,96
064_B	Julianastraat 008 Z	6,0	53,16	49,55	43,74	53,62
064_C	Julianastraat 008 Z	9,0	52,57	48,96	43,14	53,02
065_A	Julianastraat 009 Z	3,0	53,54	49,93	44,11	53,99
065_B	Julianastraat 009 Z	6,0	53,22	49,61	43,79	53,67
065_C	Julianastraat 009 Z	9,0	52,62	49,02	43,20	53,08
066_A	Julianastraat 010 Z	3,0	53,53	49,93	44,11	53,99
066_B	Julianastraat 010 Z	6,0	53,20	49,59	43,77	53,65
066_C	Julianastraat 010 Z	9,0	52,61	49,01	43,19	53,07
Z066_A	Julianastraat 010 O	3,0	48,08	44,53	38,66	48,55
Z066_B	Julianastraat 010 O	6,0	48,10	44,54	38,69	48,57
Z066_C	Julianastraat 010 O	9,0	47,81	44,24	38,40	48,28
Z069_A	Julianastraat 012 W	3,0	49,21	45,66	39,79	49,68
Z069_B	Julianastraat 012 W	6,0	49,08	45,52	39,67	49,55
Z069_C	Julianastraat 012 W	9,0	48,65	45,08	39,24	49,12
070_A	Julianastraat 012 N	3,0	55,30	51,69	45,87	55,75
070_B	Julianastraat 012 N	6,0	54,45	50,84	45,02	54,90
070_C	Julianastraat 012 N	9,0	53,47	49,86	44,04	53,92
071_A	Julianastraat 013 N	3,0	55,27	51,66	45,84	55,72
071_B	Julianastraat 013 N	6,0	54,41	50,80	44,99	54,87
071_C	Julianastraat 013 N	9,0	53,43	49,82	44,01	53,89
072_A	Julianastraat 014 N	3,0	55,19	51,58	45,76	55,64
072_B	Julianastraat 014 N	6,0	54,31	50,70	44,89	54,77
072_C	Julianastraat 014 N	9,0	53,30	49,69	43,88	53,76
073_A	Julianastraat 015 N	3,0	55,18	51,57	45,75	55,63
073_B	Julianastraat 015 N	6,0	54,32	50,72	44,90	54,78
073_C	Julianastraat 015 N	9,0	53,33	49,72	43,90	53,78
074_A	Julianastraat 016 N	3,0	55,15	51,54	45,72	55,60
074_B	Julianastraat 016 N	6,0	54,30	50,69	44,88	54,76
074_C	Julianastraat 016 N	9,0	53,31	49,70	43,88	53,76
Z074_A	Julianastraat 016 O	3,0	47,78	44,23	38,37	48,25
Z074_B	Julianastraat 016 O	6,0	47,42	43,85	38,00	47,88
Z074_C	Julianastraat 016 O	9,0	46,82	43,25	37,41	47,29
Z077_A	Julianastraat 017 W app	4,0	50,10	46,53	40,69	50,57
Z077_B	Julianastraat 017 W app	7,0	49,82	46,23	40,40	50,28
Z077_C	Julianastraat 017 W app	10,0	49,36	45,77	39,94	49,82
Z077_D	Julianastraat 017 W app	13,0	48,90	45,31	39,48	49,36
077_A	Julianastraat 017 Z app	4,0	54,01	50,40	44,59	54,47
077_B	Julianastraat 017 Z app	7,0	53,54	49,93	44,11	53,99
077_C	Julianastraat 017 Z app	10,0	52,91	49,29	43,48	53,36
077_D	Julianastraat 017 Z app	13,0	52,26	48,65	42,84	52,72
078_A	Julianastraat 018 Z app	4,0	53,96	50,34	44,53	54,41
078_B	Julianastraat 018 Z app	7,0	53,47	49,85	44,04	53,92
078_C	Julianastraat 018 Z app	10,0	52,84	49,23	43,41	53,29
078_D	Julianastraat 018 Z app	13,0	52,17	48,56	42,75	52,63
079_A	Julianastraat 019 Z app	4,0	53,95	50,33	44,52	54,40
079_B	Julianastraat 019 Z app	7,0	53,45	49,84	44,03	53,91
079_C	Julianastraat 019 Z app	10,0	52,83	49,22	43,40	53,28

Alle getoonde dB-waarden zijn A-gewogen

Model: Oude Uitbreiding West BC01 Sliedrecht 2021 20110630 - Oude Uitbreiding West Sliedrecht 2011 BC01 - Oude Uitbreiding West Sliedrecht
Bijdrage van Groep 30km/u op alle ontvangerpunten
Rekenmethode Wegverkeerslawaaï - RMW-2006; Periode: Alle perioden

Id	Omschrijving	Hoogte	Dag	Avond	Nacht	Lden
079_D	Julianastraat 019 Z app	13,0	52,19	48,57	42,76	52,64
080_A	Julianastraat 020 Z app	4,0	53,88	50,27	44,45	54,33
080_B	Julianastraat 020 Z app	7,0	53,36	49,74	43,93	53,81
080_C	Julianastraat 020 Z app	10,0	52,72	49,11	43,29	53,17
080_D	Julianastraat 020 Z app	13,0	52,05	48,44	42,63	52,51
081_A	Julianastraat 021 Z app	4,0	53,80	50,18	44,37	54,25
081_B	Julianastraat 021 Z app	7,0	53,29	49,67	43,86	53,74
081_C	Julianastraat 021 Z app	10,0	52,63	49,02	43,20	53,08
081_D	Julianastraat 021 Z app	13,0	51,98	48,36	42,55	52,43
082_A	Julianastraat 022 Z app	4,0	53,73	50,11	44,30	54,18
082_B	Julianastraat 022 Z app	7,0	53,21	49,60	43,78	53,66
082_C	Julianastraat 022 Z app	10,0	52,55	48,94	43,12	53,00
082_D	Julianastraat 022 Z app	13,0	51,88	48,26	42,45	52,33
083_A	Julianastraat 023 Z app	4,0	53,61	50,00	44,18	54,06
083_B	Julianastraat 023 Z app	7,0	53,09	49,48	43,66	53,54
083_C	Julianastraat 023 Z app	10,0	52,43	48,81	43,00	52,88
083_D	Julianastraat 023 Z app	13,0	51,73	48,12	42,30	52,18
084_A	Julianastraat 024 Z app	4,0	53,72	50,11	44,29	54,17
084_B	Julianastraat 024 Z app	7,0	53,20	49,58	43,77	53,65
084_C	Julianastraat 024 Z app	10,0	52,52	48,91	43,09	52,97
084_D	Julianastraat 024 Z app	13,0	51,83	48,22	42,40	52,28
Z084_A	Julianastraat 024 Z app	4,0	51,94	48,34	42,51	52,39
Z084_B	Julianastraat 024 Z app	7,0	51,53	47,94	42,11	51,99
Z084_C	Julianastraat 024 Z app	10,0	50,95	47,35	41,52	51,40
Z084_D	Julianastraat 024 Z app	13,0	50,31	46,71	40,88	50,76
087_A	Julianastraat 026 W bebo	3,0	50,33	46,75	40,91	50,79
087_B	Julianastraat 026 W bebo	6,0	50,00	46,41	40,58	50,46
087_C	Julianastraat 026 W bebo	9,0	49,41	45,82	39,99	49,87
087_D	Julianastraat 026 W bebo	12,0	48,81	45,22	39,40	49,27
087_A	Julianastraat 026 N bebo	3,0	55,27	51,66	45,84	55,72
087_B	Julianastraat 026 N bebo	6,0	54,48	50,87	45,05	54,93
087_C	Julianastraat 026 N bebo	9,0	53,53	49,92	44,11	53,99
087_D	Julianastraat 026 N bebo	12,0	52,67	49,06	43,25	53,13
088_A	Julianastraat 027 N bebo	3,0	55,14	51,54	45,72	55,60
088_B	Julianastraat 027 N bebo	6,0	54,33	50,72	44,90	54,78
088_C	Julianastraat 027 N bebo	9,0	53,38	49,76	43,95	53,83
088_D	Julianastraat 027 N bebo	12,0	52,51	48,90	43,09	52,97
089_A	Julianastraat 028 N bebo	3,0	55,11	51,51	45,69	55,57
089_B	Julianastraat 028 N bebo	6,0	54,27	50,66	44,85	54,73
089_C	Julianastraat 028 N bebo	9,0	53,32	49,71	43,89	53,77
089_D	Julianastraat 028 N bebo	12,0	52,47	48,85	43,04	52,92
090_A	Julianastraat 029 N bebo	3,0	55,12	51,51	45,69	55,57
090_B	Julianastraat 029 N bebo	6,0	54,30	50,69	44,87	54,75
090_C	Julianastraat 029 N bebo	9,0	53,34	49,73	43,91	53,79
090_D	Julianastraat 029 N bebo	12,0	52,49	48,88	43,06	52,94
091_A	Julianastraat 030 N bebo	3,0	55,14	51,53	45,71	55,59
091_B	Julianastraat 030 N bebo	6,0	54,32	50,71	44,89	54,77
091_C	Julianastraat 030 N bebo	9,0	53,38	49,77	43,95	53,83
091_D	Julianastraat 030 N bebo	12,0	52,52	48,91	43,09	52,97
092_A	Julianastraat 031 N bebo	3,0	55,13	51,52	45,70	55,58
092_B	Julianastraat 031 N bebo	6,0	54,32	50,71	44,89	54,77
092_C	Julianastraat 031 N bebo	9,0	53,36	49,75	43,93	53,81
092_D	Julianastraat 031 N bebo	12,0	52,50	48,89	43,07	52,95
093_A	Julianastraat 032 N bebo	3,0	55,11	51,50	45,68	55,56
093_B	Julianastraat 032 N bebo	6,0	54,29	50,68	44,86	54,74
093_C	Julianastraat 032 N bebo	9,0	53,34	49,74	43,92	53,80
093_D	Julianastraat 032 N bebo	12,0	52,49	48,88	43,06	52,94
094_A	Julianastraat 033 N bebo	3,0	55,11	51,50	45,68	55,56
094_B	Julianastraat 033 N bebo	6,0	54,28	50,67	44,85	54,73
094_C	Julianastraat 033 N bebo	9,0	53,34	49,73	43,91	53,79

Alle getoonde dB-waarden zijn A-gewogen

Model: Oude Uitbreiding West BC01 Sliedrecht 2021 20110630 - Oude Uitbreiding West Sliedrecht 2011 BC01 - Oude Uitbreiding West Sliedrecht
Bijdrage van Groep 30km/u op alle ontvangerpunten
Rekenmethode Wegverkeerslawaaï - RMW-2006; Periode: Alle perioden

Id	Omschrijving	Hoogte	Dag	Avond	Nacht	Lden
094_D	Julianastraat 033 N bebo	12,0	52,48	48,86	43,05	52,93
095_A	Julianastraat 034 N bebo	3,0	55,12	51,51	45,69	55,57
095_B	Julianastraat 034 N bebo	6,0	54,29	50,69	44,87	54,75
095_C	Julianastraat 034 N bebo	9,0	53,34	49,74	43,92	53,80
095_D	Julianastraat 034 N bebo	12,0	52,50	48,89	43,07	52,95
Z095_A	Julianastraat 034 O bebo	3,0	47,35	43,81	37,94	47,82
Z095_B	Julianastraat 034 O bebo	6,0	47,18	43,63	37,77	47,65
Z095_C	Julianastraat 034 O bebo	9,0	46,82	43,26	37,41	47,29
Z095_D	Julianastraat 034 O bebo	12,0	46,39	42,83	36,98	46,86
Z184_A	Middenstraat 001 N	2,0	52,25	48,68	42,84	52,72
Z184_B	Middenstraat 001 N	5,0	51,96	48,38	42,54	52,42
Z184_C	Middenstraat 001 N	8,0	51,22	47,64	41,80	51,68
Z184_D	Middenstraat 001 N	11,0	50,41	46,83	40,99	50,87
184_A	Middenstraat 001 O	2,0	51,01	47,42	41,59	51,47
184_B	Middenstraat 001 O	5,0	50,58	46,99	41,16	51,04
184_C	Middenstraat 001 O	8,0	49,82	46,23	40,40	50,28
184_D	Middenstraat 001 O	11,0	49,10	45,50	39,67	49,55
185_A	Middenstraat 002 O	2,0	50,29	46,70	40,86	50,75
185_B	Middenstraat 002 O	5,0	49,88	46,28	40,45	50,33
185_C	Middenstraat 002 O	8,0	49,16	45,56	39,74	49,62
185_D	Middenstraat 002 O	11,0	48,51	44,92	39,09	48,97
186_A	Middenstraat 003 O	2,0	50,00	46,41	40,57	50,46
186_B	Middenstraat 003 O	5,0	49,59	46,00	40,17	50,05
186_C	Middenstraat 003 O	8,0	48,87	45,28	39,45	49,33
186_D	Middenstraat 003 O	11,0	48,24	44,65	38,82	48,70
187_A	Middenstraat 004 O	2,0	50,07	46,48	40,65	50,53
187_B	Middenstraat 004 O	5,0	49,67	46,07	40,25	50,13
187_C	Middenstraat 004 O	8,0	48,97	45,38	39,55	49,43
187_D	Middenstraat 004 O	11,0	48,35	44,75	38,93	48,81
188_A	Middenstraat 005 O	2,0	50,39	46,80	40,96	50,85
188_B	Middenstraat 005 O	5,0	50,01	46,41	40,59	50,47
188_C	Middenstraat 005 O	8,0	49,33	45,73	39,91	49,79
188_D	Middenstraat 005 O	11,0	48,71	45,12	39,29	49,17
189_A	Middenstraat 006 O	2,0	51,05	47,46	41,63	51,51
189_B	Middenstraat 006 O	5,0	50,73	47,12	41,30	51,18
189_C	Middenstraat 006 O	8,0	50,08	46,48	40,65	50,53
189_D	Middenstraat 006 O	11,0	49,45	45,85	40,03	49,91
190_A	Middenstraat 007 O	2,0	52,14	48,54	42,71	52,59
190_B	Middenstraat 007 O	5,0	51,84	48,24	42,41	52,29
190_C	Middenstraat 007 O	8,0	51,19	47,59	41,77	51,65
190_D	Middenstraat 007 O	11,0	50,52	46,91	41,10	50,98
Z190_A	Middenstraat 007 Z	2,0	52,27	48,69	42,85	52,73
Z190_B	Middenstraat 007 Z	5,0	52,29	48,70	42,86	52,75
Z190_C	Middenstraat 007 Z	8,0	51,86	48,27	42,44	52,32
Z190_D	Middenstraat 007 Z	11,0	51,32	47,72	41,89	51,77
Z193_A	Middenstraat 008 N	3,0	53,97	50,37	44,54	54,42
Z193_B	Middenstraat 008 N	6,0	53,32	49,73	43,90	53,78
Z193_C	Middenstraat 008 N	9,0	52,47	48,87	43,04	52,92
193_A	Middenstraat 008 O	3,0	51,30	47,70	41,87	51,75
193_B	Middenstraat 008 O	6,0	50,75	47,14	41,32	51,20
193_C	Middenstraat 008 O	9,0	50,01	46,40	40,58	50,46
194_A	Middenstraat 009 O	3,0	50,26	46,65	40,83	50,71
194_B	Middenstraat 009 O	6,0	49,65	46,03	40,22	50,10
194_C	Middenstraat 009 O	9,0	48,94	45,34	39,52	49,40
195_A	Middenstraat 010 O	3,0	49,84	46,24	40,42	50,30
195_B	Middenstraat 010 O	6,0	49,17	45,56	39,74	49,62
195_C	Middenstraat 010 O	9,0	48,44	44,83	39,02	48,90
Z195_A	Middenstraat 010 Z	3,0	43,18	39,63	33,77	43,65
Z195_B	Middenstraat 010 Z	6,0	43,10	39,54	33,70	43,57
Z195_C	Middenstraat 010 Z	9,0	42,76	39,19	33,35	43,23

Alle getoonde dB-waarden zijn A-gewogen

Model: Oude Uitbreiding West BC01 Sliedrecht 2021 20110630 - Oude Uitbreiding West Sliedrecht 2011 BC01 - Oude Uitbreiding West Sliedrecht
Bijdrage van Groep 30km/u op alle ontvangerpunten
Rekenmethode Wegverkeerslawaaai - RMW-2006; Periode: Alle perioden

Id	Omschrijving	Hoogte	Dag	Avond	Nacht	Lden
Z198_A	Zuiderstraat 001 N app	4,0	53,97	50,37	44,55	54,43
Z198_B	Zuiderstraat 001 N app	7,0	52,68	49,08	43,25	53,13
Z198_C	Zuiderstraat 001 N app	10,0	51,47	47,88	42,04	51,93
Z198_D	Zuiderstraat 001 N app	13,0	50,28	46,69	40,86	50,74
199_A	Zuiderstraat 002 O app	4,0	51,55	47,94	42,12	52,00
199_B	Zuiderstraat 002 O app	7,0	51,20	47,59	41,78	51,66
199_C	Zuiderstraat 002 O app	10,0	50,68	47,07	41,26	51,14
199_D	Zuiderstraat 002 O app	13,0	50,03	46,43	40,61	50,49
Z201_A	Zuiderstraat 003 N	3,0	54,05	50,47	44,63	54,51
Z201_B	Zuiderstraat 003 N	6,0	53,42	49,82	43,99	53,87
Z201_C	Zuiderstraat 003 N	9,0	52,56	48,96	43,14	53,02
Z201_D	Zuiderstraat 003 N	12,0	51,68	48,08	42,25	52,13
201_A	Zuiderstraat 003 O	3,0	53,90	50,30	44,47	54,35
201_B	Zuiderstraat 003 O	6,0	52,63	49,03	43,20	53,08
201_C	Zuiderstraat 003 O	9,0	51,49	47,89	42,07	51,95
201_D	Zuiderstraat 003 O	12,0	50,46	46,86	41,03	50,91
202_A	Zuiderstraat 004 O	3,0	53,61	50,01	44,18	54,06
202_B	Zuiderstraat 004 O	6,0	52,30	48,70	42,87	52,75
202_C	Zuiderstraat 004 O	9,0	51,15	47,56	41,72	51,61
202_D	Zuiderstraat 004 O	12,0	50,20	46,61	40,78	50,66
203_A	Zuiderstraat 005 O	3,0	53,50	49,91	44,08	53,96
203_B	Zuiderstraat 005 O	6,0	52,19	48,60	42,77	52,65
203_C	Zuiderstraat 005 O	9,0	51,05	47,46	41,62	51,51
203_D	Zuiderstraat 005 O	12,0	50,15	46,56	40,73	50,61
204_A	Zuiderstraat 006 O	3,0	53,45	49,86	44,02	53,91
204_B	Zuiderstraat 006 O	6,0	52,14	48,55	42,71	52,60
204_C	Zuiderstraat 006 O	9,0	50,97	47,38	41,54	51,43
204_D	Zuiderstraat 006 O	12,0	50,07	46,48	40,66	50,53
205_A	Zuiderstraat 007 O	3,0	53,39	49,80	43,96	53,85
205_B	Zuiderstraat 007 O	6,0	52,07	48,48	42,65	52,53
205_C	Zuiderstraat 007 O	9,0	50,89	47,30	41,48	51,35
205_D	Zuiderstraat 007 O	12,0	49,99	46,40	40,57	50,45
206_A	Zuiderstraat 008 O	3,0	53,43	49,83	44,00	53,88
206_B	Zuiderstraat 008 O	6,0	52,13	48,53	42,70	52,58
206_C	Zuiderstraat 008 O	9,0	50,97	47,37	41,54	51,42
206_D	Zuiderstraat 008 O	12,0	50,09	46,50	40,67	50,55
207_A	Zuiderstraat 009 O	3,0	53,47	49,87	44,04	53,92
207_B	Zuiderstraat 009 O	6,0	52,20	48,60	42,77	52,65
207_C	Zuiderstraat 009 O	9,0	51,06	47,46	41,64	51,52
207_D	Zuiderstraat 009 O	12,0	50,18	46,59	40,77	50,64
Z207_A	Zuiderstraat 009 Z	3,0	46,07	42,53	36,66	46,54
Z207_B	Zuiderstraat 009 Z	6,0	45,82	42,25	36,41	46,29
Z207_C	Zuiderstraat 009 Z	9,0	45,31	41,75	35,91	45,78
Z207_D	Zuiderstraat 009 Z	12,0	44,76	41,20	35,36	45,23
A193_A	Middenstraat 008 O	3,0	50,18	46,61	40,76	50,64
A193_B	Middenstraat 008 O	6,0	49,65	46,06	40,23	50,11
A193_C	Middenstraat 008 O	9,0	48,87	45,28	39,45	49,33
A194_A	Middenstraat 009 O	3,0	45,96	42,43	36,55	46,44
A194_B	Middenstraat 009 O	6,0	45,79	42,24	36,38	46,26
A194_C	Middenstraat 009 O	9,0	45,40	41,84	35,99	45,87
A195_A	Middenstraat 010 O	3,0	43,12	39,62	33,72	43,60
A195_B	Middenstraat 010 O	6,0	43,17	39,65	33,77	43,65
A195_C	Middenstraat 010 O	9,0	43,00	39,47	33,60	43,48
A070_A	Julianastraat 012 N	3,0	38,98	35,52	29,59	39,48
A070_B	Julianastraat 012 N	6,0	39,19	35,70	29,80	39,68
A070_C	Julianastraat 012 N	9,0	39,16	35,65	29,77	39,65
A071_A	Julianastraat 013 N	3,0	37,14	33,68	27,75	37,64
A071_B	Julianastraat 013 N	6,0	37,48	33,99	28,09	37,97
A071_C	Julianastraat 013 N	9,0	37,51	34,01	28,13	38,00
A072_A	Julianastraat 014 N	3,0	35,21	31,77	25,84	35,72

Alle getoonde dB-waarden zijn A-gewogen

Model: Oude Uitbreiding West BC01 Sliedrecht 2021 20110630 - Oude Uitbreiding West Sliedrecht 2011 BC01 - Oude Uitbreiding West Sliedrecht
Bijdrage van Groep 30km/u op alle ontvangerpunten
Rekenmethode Wegverkeerslawaaï - RMW-2006; Periode: Alle perioden

Id	Omschrijving	Hoogte	Dag	Avond	Nacht	Lden
A072_B	Julianastraat 014 N	6,0	35,86	32,37	26,48	36,35
A072_C	Julianastraat 014 N	9,0	35,98	32,47	26,59	36,47
A073_A	Julianastraat 015 N	3,0	34,83	31,39	25,45	35,33
A073_B	Julianastraat 015 N	6,0	35,64	32,15	26,25	36,13
A073_C	Julianastraat 015 N	9,0	35,78	32,28	26,40	36,27
A074_A	Julianastraat 016 N	3,0	34,90	31,45	25,52	35,40
A074_B	Julianastraat 016 N	6,0	35,83	32,33	26,44	36,32
A074_C	Julianastraat 016 N	9,0	36,02	32,51	26,64	36,51
A002_A	AW de Landgraafstraat 001 O	3,0	48,88	45,33	39,47	49,35
A002_B	AW de Landgraafstraat 001 O	6,0	48,53	44,97	39,12	49,00
A002_C	AW de Landgraafstraat 001 O	9,0	47,93	44,36	38,52	48,40
A003_A	AW de Landgraafstraat 002 O	3,0	46,46	42,94	37,06	46,94
A003_B	AW de Landgraafstraat 002 O	6,0	46,50	42,97	37,10	46,98
A003_C	AW de Landgraafstraat 002 O	9,0	46,26	42,72	36,86	46,74
A004_A	AW de Landgraafstraat 003 O	3,0	45,25	41,76	35,86	45,74
A004_B	AW de Landgraafstraat 003 O	6,0	45,43	41,91	36,04	45,91
A004_C	AW de Landgraafstraat 003 O	9,0	45,32	41,79	35,92	45,80
A005_A	AW de Landgraafstraat 004 O	3,0	44,95	41,45	35,55	45,43
A005_B	AW de Landgraafstraat 004 O	6,0	45,09	41,56	35,69	45,57
A005_C	AW de Landgraafstraat 004 O	9,0	45,01	41,48	35,62	45,49
A006_A	AW de Landgraafstraat 005 O	3,0	45,88	42,34	36,47	46,35
A006_B	AW de Landgraafstraat 005 O	6,0	45,82	42,27	36,41	46,29
A006_C	AW de Landgraafstraat 005 O	9,0	45,62	42,06	36,22	46,09
A037_A	Prins Hendrikstraat 001 N	2,0	39,72	36,26	30,34	40,22
A037_B	Prins Hendrikstraat 001 N	5,0	40,98	37,47	31,59	41,47
A037_C	Prins Hendrikstraat 001 N	8,0	41,09	37,56	31,70	41,57
A037_D	Prins Hendrikstraat 001 N	11,0	41,07	37,53	31,68	41,55
A038_A	Prins Hendrikstraat 002 N	2,0	36,23	32,76	26,85	36,73
A038_B	Prins Hendrikstraat 002 N	5,0	37,54	34,02	28,16	38,03
A038_C	Prins Hendrikstraat 002 N	8,0	37,79	34,24	28,40	38,27
A038_D	Prins Hendrikstraat 002 N	11,0	38,02	34,46	28,63	38,50
A039_A	Prins Hendrikstraat 003 N	2,0	33,10	29,67	23,74	33,61
A039_B	Prins Hendrikstraat 003 N	5,0	34,68	31,17	25,31	35,17
A039_C	Prins Hendrikstraat 003 N	8,0	35,39	31,85	26,02	35,88
A039_D	Prins Hendrikstraat 003 N	11,0	36,02	32,44	26,64	36,50
A040_A	Prins Hendrikstraat 004 N	2,0	31,13	27,69	21,78	31,64
A040_B	Prins Hendrikstraat 004 N	5,0	32,83	29,31	23,47	33,32
A040_C	Prins Hendrikstraat 004 N	8,0	33,86	30,30	24,49	34,34
A040_D	Prins Hendrikstraat 004 N	11,0	34,72	31,12	25,35	35,19
A041_A	Prins Hendrikstraat 005 N	2,0	30,63	27,19	21,27	31,14
A041_B	Prins Hendrikstraat 005 N	5,0	32,37	28,85	23,01	32,86
A041_C	Prins Hendrikstraat 005 N	8,0	33,39	29,83	24,03	33,88
A041_D	Prins Hendrikstraat 005 N	11,0	34,12	30,53	24,76	34,60
A042_A	Prins Hendrikstraat 006 N	2,0	29,77	26,32	20,41	30,28
A042_B	Prins Hendrikstraat 006 N	5,0	31,48	27,95	22,12	31,97
A042_C	Prins Hendrikstraat 006 N	8,0	32,64	29,06	23,27	33,12
A042_D	Prins Hendrikstraat 006 N	11,0	33,47	29,87	24,10	33,94
A043_A	Prins Hendrikstraat 007 N	2,0	30,50	27,07	21,15	31,02
A043_B	Prins Hendrikstraat 007 N	5,0	32,23	28,71	22,86	32,72
A043_C	Prins Hendrikstraat 007 N	8,0	33,25	29,70	23,89	33,74
A043_D	Prins Hendrikstraat 007 N	11,0	33,97	30,38	24,60	34,45
A044_A	Prins Hendrikstraat 008 N	2,0	31,49	28,05	22,12	32,00
A044_B	Prins Hendrikstraat 008 N	5,0	33,25	29,75	23,88	33,75
A044_C	Prins Hendrikstraat 008 N	8,0	33,95	30,40	24,58	34,43
A044_D	Prins Hendrikstraat 008 N	11,0	34,56	30,99	25,18	35,04
A045_A	Prins Hendrikstraat 009 N	2,0	33,11	29,67	23,75	33,62
A045_B	Prins Hendrikstraat 009 N	5,0	34,78	31,28	25,40	35,27
A045_C	Prins Hendrikstraat 009 N	8,0	35,31	31,78	25,94	35,80
A045_D	Prins Hendrikstraat 009 N	11,0	35,76	32,20	26,38	36,24
A046_A	Prins Hendrikstraat 010 N	2,0	35,11	31,66	25,73	35,61

Alle getoonde dB-waarden zijn A-gewogen

Model: Oude Uitbreiding West BC01 Sliedrecht 2021 20110630 - Oude Uitbreiding West Sliedrecht 2011 BC01 - Oude Uitbreiding West Sliedrecht
Bijdrage van Groep 30km/u op alle ontvangerpunten
Rekenmethode Wegverkeerslawaaai - RMW-2006; Periode: Alle perioden

Id	Omschrijving	Hoogte	Dag	Avond	Nacht	Lden
A046_B	Prins Hendrikstraat 010 N	5,0	36,77	33,28	27,39	37,26
A046_C	Prins Hendrikstraat 010 N	8,0	37,05	33,54	27,68	37,54
A046_D	Prins Hendrikstraat 010 N	11,0	37,29	33,75	27,90	37,77
A047_A	Prins Hendrikstraat 011 N	2,0	35,64	32,20	26,26	36,14
A047_B	Prins Hendrikstraat 011 N	5,0	37,20	33,71	27,82	37,69
A047_C	Prins Hendrikstraat 011 N	8,0	37,44	33,92	28,05	37,92
A047_D	Prins Hendrikstraat 011 N	11,0	37,65	34,12	28,27	38,14
A048_A	Prins Hendrikstraat 012 N	2,0	35,73	32,29	26,35	36,23
A048_B	Prins Hendrikstraat 012 N	5,0	37,24	33,76	27,86	37,74
A048_C	Prins Hendrikstraat 012 N	8,0	37,48	33,96	28,09	37,96
A048_D	Prins Hendrikstraat 012 N	11,0	37,72	34,19	28,33	38,20
A184_A	Middenstraat 001 O	2,0	46,95	43,43	37,54	47,43
A184_B	Middenstraat 001 O	5,0	47,07	43,52	37,66	47,54
A184_C	Middenstraat 001 O	8,0	46,70	43,16	37,29	47,17
A184_D	Middenstraat 001 O	11,0	46,21	42,67	36,81	46,69
A185_A	Middenstraat 002 O	2,0	44,52	41,04	35,13	45,01
A185_B	Middenstraat 002 O	5,0	44,93	41,41	35,53	45,41
A185_C	Middenstraat 002 O	8,0	44,79	41,26	35,39	45,27
A185_D	Middenstraat 002 O	11,0	44,54	41,01	35,13	45,02
A186_A	Middenstraat 003 O	2,0	42,60	39,13	33,20	43,09
A186_B	Middenstraat 003 O	5,0	43,19	39,70	33,81	43,68
A186_C	Middenstraat 003 O	8,0	43,16	39,65	33,77	43,65
A186_D	Middenstraat 003 O	11,0	43,06	39,54	33,67	43,54
A187_A	Middenstraat 004 O	2,0	41,59	38,14	32,21	42,09
A187_B	Middenstraat 004 O	5,0	42,40	38,90	33,00	42,88
A187_C	Middenstraat 004 O	8,0	42,42	38,92	33,03	42,91
A187_D	Middenstraat 004 O	11,0	42,38	38,86	32,98	42,86
A188_A	Middenstraat 005 O	2,0	42,23	38,77	32,83	42,72
A188_B	Middenstraat 005 O	5,0	43,03	39,53	33,64	43,52
A188_C	Middenstraat 005 O	8,0	43,04	39,52	33,64	43,52
A188_D	Middenstraat 005 O	11,0	42,96	39,44	33,56	43,44
A189_A	Middenstraat 006 O	2,0	43,86	40,37	34,46	44,35
A189_B	Middenstraat 006 O	5,0	44,48	40,95	35,07	44,96
A189_C	Middenstraat 006 O	8,0	44,40	40,87	35,01	44,88
A189_D	Middenstraat 006 O	11,0	44,25	40,71	34,84	44,72
A190_A	Middenstraat 007 O	2,0	46,46	42,93	37,05	46,94
A190_B	Middenstraat 007 O	5,0	46,82	43,26	37,40	47,29
A190_C	Middenstraat 007 O	8,0	46,63	43,07	37,22	47,10
A190_D	Middenstraat 007 O	11,0	46,35	42,79	36,94	46,82
A057_A	Julianastraat 001 Z	3,0	39,86	36,40	30,48	40,36
A057_B	Julianastraat 001 Z	6,0	40,51	37,00	31,12	41,00
A057_C	Julianastraat 001 Z	9,0	40,65	37,14	31,27	41,14
A058_A	Julianastraat 002 Z	3,0	38,40	34,94	29,02	38,90
A058_B	Julianastraat 002 Z	6,0	39,23	35,74	29,86	39,73
A058_C	Julianastraat 002 Z	9,0	39,37	35,86	29,99	39,86
A059_A	Julianastraat 003 Z	3,0	36,24	32,79	26,86	36,74
A059_B	Julianastraat 003 Z	6,0	37,29	33,80	27,92	37,79
A059_C	Julianastraat 003 Z	9,0	37,55	34,04	28,18	38,04
A060_A	Julianastraat 004 Z	3,0	32,90	29,46	23,54	33,41
A060_B	Julianastraat 004 Z	6,0	34,20	30,70	24,83	34,70
A060_C	Julianastraat 004 Z	9,0	34,72	31,20	25,36	35,21
A061_A	Julianastraat 005 Z	3,0	31,64	28,20	22,27	32,15
A061_B	Julianastraat 005 Z	6,0	33,11	29,61	23,74	33,61
A061_C	Julianastraat 005 Z	9,0	33,79	30,26	24,43	34,28
A062_A	Julianastraat 006 Z	3,0	32,11	28,68	22,75	32,62
A062_B	Julianastraat 006 Z	6,0	33,62	30,14	24,26	34,12
A062_C	Julianastraat 006 Z	9,0	34,29	30,78	24,93	34,79
A063_A	Julianastraat 007 Z	3,0	31,74	28,31	22,38	32,25
A063_B	Julianastraat 007 Z	6,0	33,24	29,76	23,88	33,74
A063_C	Julianastraat 007 Z	9,0	34,00	30,48	24,63	34,49

Alle getoonde dB-waarden zijn A-gewogen

Model: Oude Uitbreiding West BC01 Sliedrecht 2021 20110630 - Oude Uitbreiding West Sliedrecht 2011 BC01 - Oude Uitbreiding West Sliedrecht
Bijdrage van Groep 30km/u op alle ontvangerpunten
Rekenmethode Wegverkeerslawaaï - RMW-2006; Periode: Alle perioden

Id	Omschrijving	Hoogte	Dag	Avond	Nacht	Lden
A064_A	Julianastraat 008 Z	3,0	32,86	29,43	23,49	33,37
A064_B	Julianastraat 008 Z	6,0	34,22	30,75	24,86	34,73
A064_C	Julianastraat 008 Z	9,0	34,88	31,38	25,51	35,38
A065_A	Julianastraat 009 Z	3,0	33,92	30,49	24,55	34,43
A065_B	Julianastraat 009 Z	6,0	35,18	31,71	25,81	35,68
A065_C	Julianastraat 009 Z	9,0	35,76	32,26	26,39	36,26
A066_A	Julianastraat 010 Z	3,0	34,88	31,45	25,51	35,39
A066_B	Julianastraat 010 Z	6,0	35,97	32,49	26,60	36,47
A066_C	Julianastraat 010 Z	9,0	36,39	32,89	27,02	36,89
A051_A	Prins Hendrikstraat 013 N	2,0	43,84	40,31	34,44	44,32
A051_B	Prins Hendrikstraat 013 N	5,0	44,29	40,74	34,88	44,76
A051_C	Prins Hendrikstraat 013 N	8,0	44,02	40,47	34,61	44,49
A051_D	Prins Hendrikstraat 013 N	11,0	43,70	40,14	34,29	44,17
A052_A	Prins Hendrikstraat 014 N	2,0	41,17	37,68	31,77	41,66
A052_B	Prins Hendrikstraat 014 N	5,0	41,89	38,36	32,48	42,37
A052_C	Prins Hendrikstraat 014 N	8,0	41,81	38,28	32,41	42,29
A052_D	Prins Hendrikstraat 014 N	11,0	41,67	38,14	32,27	42,15
A053_A	Prins Hendrikstraat 015 N	2,0	39,52	36,07	30,14	40,02
A053_B	Prins Hendrikstraat 015 N	5,0	40,42	36,92	31,03	40,91
A053_C	Prins Hendrikstraat 015 N	8,0	40,48	36,97	31,08	40,96
A053_D	Prins Hendrikstraat 015 N	11,0	40,47	36,95	31,08	40,95
A054_A	Prins Hendrikstraat 016 N	2,0	38,82	35,38	29,44	39,32
A054_B	Prins Hendrikstraat 016 N	5,0	39,78	36,29	30,38	40,27
A054_C	Prins Hendrikstraat 016 N	8,0	39,89	36,39	30,50	40,38
A054_D	Prins Hendrikstraat 016 N	11,0	39,94	36,43	30,55	40,43
A009_A	AW de Landgraafstraat 006 W app	3,0	51,35	47,77	41,93	51,81
A009_B	AW de Landgraafstraat 006 W app	6,0	50,80	47,22	41,38	51,26
A009_C	AW de Landgraafstraat 006 W app	9,0	50,03	46,45	40,61	50,49
A009_D	AW de Landgraafstraat 006 W app	12,0	49,33	45,74	39,91	49,79
A009_E	AW de Landgraafstraat 006 W app	15,0	48,75	45,17	39,33	49,21
A010_A	AW de Landgraafstraat 007 W app	3,0	47,61	44,09	38,21	48,09
A010_B	AW de Landgraafstraat 007 W app	6,0	47,64	44,09	38,23	48,11
A010_C	AW de Landgraafstraat 007 W app	9,0	47,34	43,80	37,94	47,82
A010_D	AW de Landgraafstraat 007 W app	12,0	47,02	43,47	37,61	47,49
A010_E	AW de Landgraafstraat 007 W app	15,0	46,62	43,07	37,21	47,09
A013_A	Havenstraat 002 Z app	3,0	47,61	44,10	38,21	48,09
A013_B	Havenstraat 002 Z app	6,0	47,64	44,11	38,23	48,12
A013_C	Havenstraat 002 Z app	9,0	47,39	43,85	38,00	47,87
A013_D	Havenstraat 002 Z app	12,0	47,11	43,57	37,71	47,59
A013_E	Havenstraat 002 Z app	15,0	46,78	43,24	37,38	47,26
A014_A	Havenstraat 003 Z app	3,0	46,93	43,44	37,53	47,42
A014_B	Havenstraat 003 Z app	6,0	47,00	43,48	37,61	47,48
A014_C	Havenstraat 003 Z app	9,0	46,83	43,29	37,43	47,31
A014_D	Havenstraat 003 Z app	12,0	46,57	43,04	37,17	47,05
A014_E	Havenstraat 003 Z app	15,0	46,34	42,81	36,94	46,82
A015_A	Havenstraat 004 Z app	3,0	45,15	41,66	35,75	45,64
A015_B	Havenstraat 004 Z app	6,0	45,33	41,82	35,93	45,81
A015_C	Havenstraat 004 Z app	9,0	45,22	41,68	35,82	45,70
A015_D	Havenstraat 004 Z app	12,0	45,04	41,50	35,64	45,52
A015_E	Havenstraat 004 Z app	15,0	45,07	41,55	35,67	45,55
A016_A	Havenstraat 005 Z app	3,0	40,52	37,04	31,13	41,01
A016_B	Havenstraat 005 Z app	6,0	41,06	37,55	31,67	41,55
A016_C	Havenstraat 005 Z app	9,0	41,15	37,62	31,75	41,63
A016_D	Havenstraat 005 Z app	12,0	41,26	37,73	31,87	41,74
A016_E	Havenstraat 005 Z app	15,0	41,98	38,45	32,59	42,46
A017_A	Havenstraat 006 Z app	3,0	38,30	34,83	28,92	38,80
A017_B	Havenstraat 006 Z app	6,0	39,13	35,63	29,75	39,62
A017_C	Havenstraat 006 Z app	9,0	39,40	35,88	30,01	39,88
A017_D	Havenstraat 006 Z app	12,0	39,78	36,25	30,40	40,27
A017_E	Havenstraat 006 Z app	15,0	40,92	37,40	31,53	41,40

Alle getoonde dB-waarden zijn A-gewogen

Model: Oude Uitbreiding West BC01 Sliedrecht 2021 20110630 - Oude Uitbreiding West Sliedrecht 2011 BC01 - Oude Uitbreiding West Sliedrecht
Bijdrage van Groep 30km/u op alle ontvangerpunten
Rekenmethode Wegverkeerslawaaai - RMW-2006; Periode: Alle perioden

Id	Omschrijving	Hoogte	Dag	Avond	Nacht	Lden
A018_A	Havenstraat 007 Z app	3,0	38,52	35,07	29,14	39,02
A018_B	Havenstraat 007 Z app	6,0	39,26	35,76	29,88	39,75
A018_C	Havenstraat 007 Z app	9,0	39,52	36,01	30,14	40,01
A018_D	Havenstraat 007 Z app	12,0	39,88	36,36	30,50	40,37
A018_E	Havenstraat 007 Z app	15,0	41,11	37,59	31,72	41,59
A019_A	Havenstraat 008 Z app	3,0	40,15	36,68	30,76	40,64
A019_B	Havenstraat 008 Z app	6,0	40,46	36,96	31,07	40,95
A019_C	Havenstraat 008 Z app	9,0	40,54	37,01	31,15	41,02
A019_D	Havenstraat 008 Z app	12,0	40,58	37,05	31,20	41,07
A019_E	Havenstraat 008 Z app	15,0	41,29	37,77	31,90	41,77
A020_A	Havenstraat 009 Z app	3,0	42,12	38,59	32,71	42,60
A020_B	Havenstraat 009 Z app	6,0	42,17	38,62	32,76	42,64
A020_C	Havenstraat 009 Z app	9,0	41,95	38,39	32,55	42,42
A020_D	Havenstraat 009 Z app	12,0	41,99	38,43	32,59	42,46
A020_E	Havenstraat 009 Z app	15,0	42,29	38,75	32,89	42,77
A077_A	Julianastraat 017 Z app	4,0	44,98	41,44	35,58	45,46
A077_B	Julianastraat 017 Z app	7,0	44,80	41,24	35,39	45,27
A077_C	Julianastraat 017 Z app	10,0	44,44	40,89	35,04	44,91
A077_D	Julianastraat 017 Z app	13,0	44,14	40,59	34,74	44,61
A078_A	Julianastraat 018 Z app	4,0	42,34	38,84	32,94	42,82
A078_B	Julianastraat 018 Z app	7,0	42,49	38,98	33,09	42,97
A078_C	Julianastraat 018 Z app	10,0	42,45	38,93	33,06	42,93
A078_D	Julianastraat 018 Z app	13,0	42,44	38,92	33,04	42,92
A079_A	Julianastraat 019 Z app	4,0	42,00	38,52	32,61	42,49
A079_B	Julianastraat 019 Z app	7,0	42,21	38,71	32,82	42,70
A079_C	Julianastraat 019 Z app	10,0	42,23	38,73	32,84	42,72
A079_D	Julianastraat 019 Z app	13,0	42,26	38,76	32,87	42,75
A080_A	Julianastraat 020 Z app	4,0	43,70	40,22	34,31	44,19
A080_B	Julianastraat 020 Z app	7,0	43,81	40,31	34,42	44,30
A080_C	Julianastraat 020 Z app	10,0	43,71	40,21	34,32	44,20
A080_D	Julianastraat 020 Z app	13,0	43,60	40,11	34,22	44,09
A081_A	Julianastraat 021 Z app	4,0	45,24	41,74	35,84	45,72
A081_B	Julianastraat 021 Z app	7,0	45,27	41,77	35,88	45,76
A081_C	Julianastraat 021 Z app	10,0	45,13	41,63	35,74	45,62
A081_D	Julianastraat 021 Z app	13,0	44,94	41,44	35,55	45,43
A082_A	Julianastraat 022 Z app	4,0	45,99	42,50	36,60	46,48
A082_B	Julianastraat 022 Z app	7,0	46,00	42,49	36,60	46,48
A082_C	Julianastraat 022 Z app	10,0	45,83	42,32	36,44	46,32
A082_D	Julianastraat 022 Z app	13,0	45,56	42,05	36,17	46,05
A083_A	Julianastraat 023 Z app	4,0	46,36	42,86	36,96	46,84
A083_B	Julianastraat 023 Z app	7,0	46,32	42,81	36,93	46,81
A083_C	Julianastraat 023 Z app	10,0	46,12	42,61	36,72	46,60
A083_D	Julianastraat 023 Z app	13,0	45,80	42,29	36,41	46,29
A198_A	Zuiderstraat 001 W app	4,0	48,02	44,47	38,60	48,49
A198_B	Zuiderstraat 001 W app	7,0	47,70	44,15	38,29	48,17
A198_C	Zuiderstraat 001 W app	10,0	47,21	43,67	37,81	47,69
A198_D	Zuiderstraat 001 W app	13,0	46,61	43,07	37,21	47,09
A199_A	Zuiderstraat 002 O app	4,0	46,05	42,55	36,66	46,54
A199_B	Zuiderstraat 002 O app	7,0	46,02	42,50	36,62	46,50
A199_C	Zuiderstraat 002 O app	10,0	45,81	42,29	36,41	46,29
A199_D	Zuiderstraat 002 O app	13,0	45,47	41,95	36,07	45,95
A023_A	Havenstraat 010 Z	3,0	44,72	41,17	35,31	45,19
A023_B	Havenstraat 010 Z	6,0	44,56	40,99	35,15	45,03
A023_C	Havenstraat 010 Z	9,0	44,18	40,61	34,77	44,65
A023_D	Havenstraat 010 Z	12,0	43,80	40,22	34,38	44,26
A024_A	Havenstraat 011 Z	3,0	41,74	38,24	32,35	42,23
A024_B	Havenstraat 011 Z	6,0	41,98	38,46	32,58	42,46
A024_C	Havenstraat 011 Z	9,0	41,89	38,34	32,48	42,36
A024_D	Havenstraat 011 Z	12,0	41,71	38,17	32,31	42,19
A025_A	Havenstraat 012 Z	3,0	39,32	35,84	29,93	39,81

Alle getoonde dB-waarden zijn A-gewogen

Model: Oude Uitbreiding West BC01 Sliedrecht 2021 20110630 - Oude Uitbreiding West Sliedrecht 2011 BC01 - Oude Uitbreiding West Sliedrecht
Bijdrage van Groep 30km/u op alle ontvangerpunten
Rekenmethode Wegverkeerslawaaï - RMW-2006; Periode: Alle perioden

Id	Omschrijving	Hoogte	Dag	Avond	Nacht	Lden
A025_B	Havenstraat 012 Z	6,0	39,79	36,28	30,40	40,28
A025_C	Havenstraat 012 Z	9,0	39,82	36,30	30,43	40,30
A025_D	Havenstraat 012 Z	12,0	39,81	36,27	30,41	40,29
A026_A	Havenstraat 013 Z	3,0	37,21	33,75	27,82	37,71
A026_B	Havenstraat 013 Z	6,0	37,90	34,39	28,51	38,39
A026_C	Havenstraat 013 Z	9,0	38,05	34,53	28,66	38,53
A026_D	Havenstraat 013 Z	12,0	38,17	34,64	28,78	38,65
A027_A	Havenstraat 014 Z	3,0	36,52	33,08	27,14	37,02
A027_B	Havenstraat 014 Z	6,0	37,47	33,98	28,09	37,96
A027_C	Havenstraat 014 Z	9,0	37,71	34,20	28,33	38,20
A027_D	Havenstraat 014 Z	12,0	37,88	34,37	28,50	38,37
A028_A	Havenstraat 015 Z	3,0	35,42	31,98	26,04	35,92
A028_B	Havenstraat 015 Z	6,0	36,41	32,93	27,03	36,91
A028_C	Havenstraat 015 Z	9,0	36,73	33,23	27,35	37,22
A028_D	Havenstraat 015 Z	12,0	36,99	33,48	27,61	37,48
A029_A	Havenstraat 016 Z	3,0	35,78	32,35	26,41	36,29
A029_B	Havenstraat 016 Z	6,0	36,78	33,31	27,40	37,28
A029_C	Havenstraat 016 Z	9,0	37,11	33,61	27,73	37,60
A029_D	Havenstraat 016 Z	12,0	37,35	33,84	27,97	37,84
A030_A	Havenstraat 017 Z	3,0	36,76	33,33	27,38	37,27
A030_B	Havenstraat 017 Z	6,0	37,67	34,20	28,30	38,17
A030_C	Havenstraat 017 Z	9,0	37,98	34,49	28,61	38,48
A030_D	Havenstraat 017 Z	12,0	38,19	34,68	28,81	38,68
A031_A	Havenstraat 018 Z	3,0	37,98	34,54	28,60	38,48
A031_B	Havenstraat 018 Z	6,0	38,80	35,32	29,42	39,30
A031_C	Havenstraat 018 Z	9,0	39,04	35,54	29,66	39,53
A031_D	Havenstraat 018 Z	12,0	39,17	35,67	29,79	39,66
A032_A	Havenstraat 019 Z	3,0	39,86	36,41	30,48	40,36
A032_B	Havenstraat 019 Z	6,0	40,53	37,05	31,15	41,03
A032_C	Havenstraat 019 Z	9,0	40,62	37,13	31,24	41,11
A032_D	Havenstraat 019 Z	12,0	40,65	37,14	31,26	41,14
A033_A	Havenstraat 020 Z	3,0	41,53	38,06	32,14	42,02
A033_B	Havenstraat 020 Z	6,0	41,97	38,47	32,58	42,46
A033_C	Havenstraat 020 Z	9,0	41,89	38,38	32,50	42,38
A033_D	Havenstraat 020 Z	12,0	41,79	38,27	32,40	42,27
A034_A	Havenstraat 021 Z	3,0	45,08	41,55	35,67	45,56
A034_B	Havenstraat 021 Z	6,0	44,79	41,24	35,38	45,26
A034_C	Havenstraat 021 Z	9,0	44,26	40,71	34,86	44,73
A034_D	Havenstraat 021 Z	12,0	43,73	40,17	34,32	44,20
A201_A	Zuiderstraat 003 O	3,0	50,40	46,83	40,98	50,86
A201_B	Zuiderstraat 003 O	6,0	49,99	46,41	40,57	50,45
A201_C	Zuiderstraat 003 O	9,0	49,32	45,74	39,90	49,78
A201_D	Zuiderstraat 003 O	12,0	48,64	45,06	39,22	49,10
A202_A	Zuiderstraat 004 O	3,0	47,43	43,90	38,02	47,91
A202_B	Zuiderstraat 004 O	6,0	47,31	43,75	37,90	47,78
A202_C	Zuiderstraat 004 O	9,0	46,96	43,40	37,56	47,43
A202_D	Zuiderstraat 004 O	12,0	46,52	42,96	37,11	46,99
A203_A	Zuiderstraat 005 O	3,0	45,10	41,60	35,70	45,58
A203_B	Zuiderstraat 005 O	6,0	45,13	41,61	35,73	45,61
A203_C	Zuiderstraat 005 O	9,0	44,95	41,42	35,55	45,43
A203_D	Zuiderstraat 005 O	12,0	44,68	41,14	35,28	45,16
A204_A	Zuiderstraat 006 O	3,0	43,04	39,56	33,65	43,53
A204_B	Zuiderstraat 006 O	6,0	43,26	39,75	33,86	43,74
A204_C	Zuiderstraat 006 O	9,0	43,16	39,65	33,77	43,65
A204_D	Zuiderstraat 006 O	12,0	43,00	39,47	33,60	43,48
A205_A	Zuiderstraat 007 O	3,0	41,39	37,93	32,00	41,89
A205_B	Zuiderstraat 007 O	6,0	41,75	38,26	32,37	42,24
A205_C	Zuiderstraat 007 O	9,0	41,73	38,23	32,34	42,22
A205_D	Zuiderstraat 007 O	12,0	41,64	38,12	32,24	42,12
A206_A	Zuiderstraat 008 O	3,0	39,32	35,87	29,93	39,82

Alle getoonde dB-waarden zijn A-gewogen

Model: Oude Uitbreiding West BC01 Sliedrecht 2021 20110630 - Oude Uitbreiding West Sliedrecht 2011 BC01 - Oude Uitbreiding West Sliedrecht
Bijdrage van Groep 30km/u op alle ontvangerpunten
Rekenmethode Wegverkeerslawaaï - RMW-2006; Periode: Alle perioden

Id	Omschrijving	Hoogte	Dag	Avond	Nacht	Lden
A206_B	Zuiderstraat 008 O	6,0	39,82	36,34	30,44	40,32
A206_C	Zuiderstraat 008 O	9,0	39,83	36,34	30,44	40,32
A206_D	Zuiderstraat 008 O	12,0	39,79	36,29	30,40	40,28
A207_A	Zuiderstraat 009 O	3,0	37,72	34,29	28,35	38,23
A207_B	Zuiderstraat 009 O	6,0	38,55	35,08	29,17	39,05
A207_C	Zuiderstraat 009 O	9,0	38,61	35,13	29,23	39,11
A207_D	Zuiderstraat 009 O	12,0	38,63	35,14	29,24	39,12
A087_A	Julianastraat 026 Z bebo	3,0	41,51	37,99	32,11	41,99
A087_B	Julianastraat 026 Z bebo	6,0	41,77	38,21	32,36	42,24
A087_C	Julianastraat 026 Z bebo	9,0	41,57	38,02	32,17	42,04
A087_D	Julianastraat 026 Z bebo	12,0	41,36	37,80	31,96	41,83
A088_A	Julianastraat 027 Z bebo	3,0	39,20	35,71	29,80	39,69
A088_B	Julianastraat 027 Z bebo	6,0	39,72	36,20	30,33	40,20
A088_C	Julianastraat 027 Z bebo	9,0	39,67	36,13	30,28	40,15
A088_D	Julianastraat 027 Z bebo	12,0	39,61	36,07	30,21	40,09
A089_A	Julianastraat 028 Z bebo	3,0	37,24	33,77	27,85	37,73
A089_B	Julianastraat 028 Z bebo	6,0	37,94	34,44	28,56	38,43
A089_C	Julianastraat 028 Z bebo	9,0	37,99	34,47	28,60	38,47
A089_D	Julianastraat 028 Z bebo	12,0	38,07	34,54	28,68	38,55
A090_A	Julianastraat 029 Z bebo	3,0	35,49	32,04	26,11	35,99
A090_B	Julianastraat 029 Z bebo	6,0	36,34	32,84	26,95	36,83
A090_C	Julianastraat 029 Z bebo	9,0	36,50	32,99	27,11	36,99
A090_D	Julianastraat 029 Z bebo	12,0	36,65	33,13	27,26	37,13
A091_A	Julianastraat 030 Z bebo	3,0	34,22	30,79	24,85	34,73
A091_B	Julianastraat 030 Z bebo	6,0	35,18	31,70	25,80	35,68
A091_C	Julianastraat 030 Z bebo	9,0	35,43	31,93	26,05	35,92
A091_D	Julianastraat 030 Z bebo	12,0	35,63	32,12	26,26	36,12
A092_A	Julianastraat 031 Z bebo	3,0	33,26	29,83	23,88	33,77
A092_B	Julianastraat 031 Z bebo	6,0	34,32	30,84	24,95	34,82
A092_C	Julianastraat 031 Z bebo	9,0	34,69	31,20	25,31	35,18
A092_D	Julianastraat 031 Z bebo	12,0	34,95	31,45	25,58	35,45
A093_A	Julianastraat 032 Z bebo	3,0	32,05	28,62	22,68	32,56
A093_B	Julianastraat 032 Z bebo	6,0	33,25	29,77	23,87	33,75
A093_C	Julianastraat 032 Z bebo	9,0	33,67	30,17	24,30	34,17
A093_D	Julianastraat 032 Z bebo	12,0	34,04	30,51	24,66	34,53
A094_A	Julianastraat 033 Z bebo	3,0	31,45	28,02	22,07	31,96
A094_B	Julianastraat 033 Z bebo	6,0	32,73	29,26	23,36	33,23
A094_C	Julianastraat 033 Z bebo	9,0	33,26	29,76	23,89	33,76
A094_D	Julianastraat 033 Z bebo	12,0	33,80	30,27	24,42	34,29
A095_A	Julianastraat 034 Z bebo	3,0	30,66	27,23	21,29	31,17
A095_B	Julianastraat 034 Z bebo	6,0	32,02	28,55	22,65	32,52
A095_C	Julianastraat 034 Z bebo	9,0	32,71	29,20	23,34	33,20
A095_D	Julianastraat 034 Z bebo	12,0	33,40	29,86	24,03	33,89
198_A	Zuiderstraat 001 O app	4,0	51,47	47,86	42,04	51,92
198_B	Zuiderstraat 001 O app	7,0	50,97	47,37	41,54	51,42
198_C	Zuiderstraat 001 O app	10,0	50,28	46,67	40,85	50,73
198_D	Zuiderstraat 001 O app	13,0	49,39	45,78	39,96	49,84

Alle getoonde dB-waarden zijn A-gewogen

Model: Zonemodel incl OUV 20110103 inpassing Van Vliet overslag - Oude Uitbreiding West Sliedrecht 2011 BC01 - Oude Uitbreiding West Sliedrecht
Bijdrage van hoofdgroep op alle ontvangerpunten (inclusief groepsreducties)
Rekenmethode Industrielawaai - IL; Periode: Alle perioden

Id	Omschrijving	Hoogte	Dag	Avond	Nacht	Etmaal	Li
001_A	AW de Landgraafstraat 001 N	3.0	41.84	35.51	28.09	41.84	61.04
001_B	AW de Landgraafstraat 001 N	6.0	44.63	37.76	27.58	44.63	63.62
001_C	AW de Landgraafstraat 001 N	9.0	45.79	38.47	28.61	45.79	64.03
002_A	AW de Landgraafstraat 001 W	3.0	48.17	39.95	34.68	48.17	67.70
002_B	AW de Landgraafstraat 001 W	6.0	49.73	41.96	36.18	49.73	68.55
002_C	AW de Landgraafstraat 001 W	9.0	50.63	42.79	36.84	50.63	68.67
003_A	AW de Landgraafstraat 002 W	3.0	48.20	39.95	34.56	48.20	68.09
003_B	AW de Landgraafstraat 002 W	6.0	49.75	41.75	36.16	49.75	68.66
003_C	AW de Landgraafstraat 002 W	9.0	50.77	42.81	37.00	50.77	68.82
004_A	AW de Landgraafstraat 003 W	3.0	48.73	40.74	35.50	48.73	68.30
004_B	AW de Landgraafstraat 003 W	6.0	49.83	41.93	36.48	49.83	68.65
004_C	AW de Landgraafstraat 003 W	9.0	50.90	42.82	37.19	50.90	68.88
005_A	AW de Landgraafstraat 004 W	3.0	48.45	40.48	35.65	48.45	68.47
005_B	AW de Landgraafstraat 004 W	6.0	49.59	41.96	36.67	49.59	68.55
005_C	AW de Landgraafstraat 004 W	9.0	51.04	42.82	37.36	51.04	68.96
006_A	AW de Landgraafstraat 005 W	3.0	48.65	40.37	35.78	48.65	68.67
006_B	AW de Landgraafstraat 005 W	6.0	49.50	41.62	36.74	49.50	68.37
006_C	AW de Landgraafstraat 005 W	9.0	51.09	42.71	37.33	51.09	69.08
007_A	AW de Landgraafstraat 005 Z	3.0	47.62	40.03	34.98	47.62	66.54
007_B	AW de Landgraafstraat 005 Z	6.0	48.14	40.63	35.55	48.14	66.09
007_C	AW de Landgraafstraat 005 Z	9.0	48.65	41.12	36.05	48.65	66.10
Z009_A	AW de Landgraafstraat 006 N app	3.0	45.54	36.87	30.77	45.54	64.38
Z009_B	AW de Landgraafstraat 006 N app	6.0	46.60	38.16	31.47	46.60	65.24
Z009_C	AW de Landgraafstraat 006 N app	9.0	45.53	37.45	29.25	45.53	63.69
Z009_D	AW de Landgraafstraat 006 N app	12.0	46.00	37.84	29.39	46.00	63.53
Z009_E	AW de Landgraafstraat 006 N app	15.0	46.71	38.62	30.81	46.71	63.72
009_A	AW de Landgraafstraat 006 W app	3.0	50.78	42.21	37.68	50.78	69.94
009_B	AW de Landgraafstraat 006 W app	6.0	51.19	42.68	37.79	51.19	69.74
009_C	AW de Landgraafstraat 006 W app	9.0	51.80	43.20	38.28	51.80	69.54
009_D	AW de Landgraafstraat 006 W app	12.0	52.51	43.81	38.85	52.51	69.51
009_E	AW de Landgraafstraat 006 W app	15.0	53.13	44.49	39.41	53.13	69.53
010_A	AW de Landgraafstraat 007 W app	3.0	50.86	41.84	37.10	50.86	70.15
010_B	AW de Landgraafstraat 007 W app	6.0	51.31	42.63	37.89	51.31	69.92
010_C	AW de Landgraafstraat 007 W app	9.0	52.00	43.25	38.42	52.00	69.73
010_D	AW de Landgraafstraat 007 W app	12.0	52.74	43.85	38.98	52.74	69.70
010_E	AW de Landgraafstraat 007 W app	15.0	53.32	44.56	39.61	53.32	69.72
Z012_A	Havenstraat 001 W app	3.0	51.15	42.20	37.42	51.15	70.54
Z012_B	Havenstraat 001 W app	6.0	51.64	42.89	38.26	51.64	70.18
Z012_C	Havenstraat 001 W app	9.0	52.35	43.47	38.82	52.35	69.99
Z012_D	Havenstraat 001 W app	12.0	53.14	44.15	39.36	53.14	69.96
Z012_E	Havenstraat 001 W app	15.0	53.66	44.89	40.02	53.66	69.99
012_A	Havenstraat 001 Z app	3.0	51.81	43.31	38.80	51.81	71.32
012_B	Havenstraat 001 Z app	6.0	52.37	44.01	39.59	52.37	70.90
012_C	Havenstraat 001 Z app	9.0	53.11	44.66	40.23	53.11	70.73
012_D	Havenstraat 001 Z app	12.0	53.92	45.41	40.88	53.92	70.75
012_E	Havenstraat 001 Z app	15.0	54.42	46.14	41.57	54.42	70.80
013_A	Havenstraat 002 Z app	3.0	52.05	43.19	38.77	52.05	71.62
013_B	Havenstraat 002 Z app	6.0	52.57	43.93	39.58	52.57	71.12
013_C	Havenstraat 002 Z app	9.0	53.35	44.63	40.28	53.35	70.96
013_D	Havenstraat 002 Z app	12.0	54.16	45.39	40.97	54.16	71.00
013_E	Havenstraat 002 Z app	15.0	54.68	46.15	41.67	54.68	71.07
014_A	Havenstraat 003 Z app	3.0	51.83	43.23	38.85	51.83	71.44
014_B	Havenstraat 003 Z app	6.0	52.42	43.90	39.56	52.42	70.97
014_C	Havenstraat 003 Z app	9.0	53.23	44.68	40.31	53.23	70.83
014_D	Havenstraat 003 Z app	12.0	54.03	45.45	41.01	54.03	70.86
014_E	Havenstraat 003 Z app	15.0	54.55	46.21	41.73	54.55	70.94
015_A	Havenstraat 004 Z app	3.0	51.86	43.33	39.00	51.86	71.40
015_B	Havenstraat 004 Z app	6.0	52.47	44.03	39.72	52.47	70.95
015_C	Havenstraat 004 Z app	9.0	53.29	44.81	40.47	53.29	70.82
015_D	Havenstraat 004 Z app	12.0	54.07	45.58	41.19	54.07	70.86
015_E	Havenstraat 004 Z app	15.0	54.58	46.33	41.92	54.58	70.95
016_A	Havenstraat 005 Z app	3.0	51.84	43.31	38.97	51.84	71.37
016_B	Havenstraat 005 Z app	6.0	52.46	44.03	39.70	52.46	70.95
016_C	Havenstraat 005 Z app	9.0	53.27	44.81	40.47	53.27	70.84
016_D	Havenstraat 005 Z app	12.0	54.05	45.58	41.23	54.05	70.88

Alle getoonde dB-waarden zijn A-gewogen

Model: Zonemodel incl OUV 20110103 inpassing Van Vliet overslag - Oude Uitbreiding West Sliedrecht 2011 BC01 - Oude Uitbreiding West Sliedrecht
Bijdrage van hoofdgroep op alle ontvangerpunten (inclusief groepsreducties)
Rekenmethode Industrielawaai - IL; Periode: Alle perioden

Id	Omschrijving	Hoogte	Dag	Avond	Nacht	Etmaal	Li
016_E	Havenstraat 005 Z app	15.0	54.57	46.35	41.99	54.57	70.98
017_A	Havenstraat 006 Z app	3.0	51.95	43.47	39.11	51.95	71.47
017_B	Havenstraat 006 Z app	6.0	52.52	44.08	39.75	52.52	71.04
017_C	Havenstraat 006 Z app	9.0	53.41	44.85	40.50	53.41	70.98
017_D	Havenstraat 006 Z app	12.0	54.19	45.61	41.28	54.19	71.02
017_E	Havenstraat 006 Z app	15.0	54.71	46.42	42.07	54.71	71.12
018_A	Havenstraat 007 Z app	3.0	51.89	43.42	39.10	51.89	71.50
018_B	Havenstraat 007 Z app	6.0	52.49	44.08	39.77	52.49	71.08
018_C	Havenstraat 007 Z app	9.0	53.35	44.87	40.55	53.35	71.08
018_D	Havenstraat 007 Z app	12.0	54.36	45.66	41.36	54.36	71.37
018_E	Havenstraat 007 Z app	15.0	54.88	46.49	42.17	54.88	71.49
019_A	Havenstraat 008 Z app	3.0	51.83	43.52	39.17	51.83	71.43
019_B	Havenstraat 008 Z app	6.0	52.47	44.24	39.90	52.47	71.06
019_C	Havenstraat 008 Z app	9.0	53.30	45.05	40.72	53.30	71.04
019_D	Havenstraat 008 Z app	12.0	54.18	45.89	41.58	54.18	71.13
019_E	Havenstraat 008 Z app	15.0	54.65	46.65	42.33	54.65	71.22
020_A	Havenstraat 009 Z app	3.0	51.81	43.72	39.41	51.81	71.36
020_B	Havenstraat 009 Z app	6.0	52.43	44.43	40.12	52.43	70.97
020_C	Havenstraat 009 Z app	9.0	53.25	45.26	40.93	53.25	70.96
020_D	Havenstraat 009 Z app	12.0	54.12	46.10	41.81	54.12	71.07
020_E	Havenstraat 009 Z app	15.0	54.56	46.76	42.49	54.56	71.11
Z020_A	Havenstraat 009 O app	3.0	47.94	42.15	38.02	48.02	66.46
Z020_B	Havenstraat 009 O app	6.0	48.53	42.90	38.71	48.71	66.02
Z020_C	Havenstraat 009 O app	9.0	49.33	43.72	39.51	49.51	66.09
Z020_D	Havenstraat 009 O app	12.0	50.28	44.64	40.47	50.47	66.41
Z020_E	Havenstraat 009 O app	15.0	51.13	45.52	41.46	51.46	67.20
Z023_A	Havenstraat 010 W	3.0	48.52	39.07	34.50	48.52	68.23
Z023_B	Havenstraat 010 W	6.0	49.19	39.73	35.27	49.19	67.82
Z023_C	Havenstraat 010 W	9.0	50.07	40.45	35.97	50.07	67.80
Z023_D	Havenstraat 010 W	12.0	51.06	41.39	36.93	51.06	67.88
023_A	Havenstraat 010 Z	3.0	51.95	44.31	40.02	51.95	71.27
023_B	Havenstraat 010 Z	6.0	52.58	45.07	40.77	52.58	70.88
023_C	Havenstraat 010 Z	9.0	53.40	45.86	41.54	53.40	70.90
023_D	Havenstraat 010 Z	12.0	54.18	46.55	42.29	54.18	71.00
024_A	Havenstraat 011 Z	3.0	51.90	44.31	40.04	51.90	71.20
024_B	Havenstraat 011 Z	6.0	52.46	44.97	40.67	52.46	70.77
024_C	Havenstraat 011 Z	9.0	53.36	45.88	41.58	53.36	70.85
024_D	Havenstraat 011 Z	12.0	54.15	46.60	42.34	54.15	70.95
025_A	Havenstraat 012 Z	3.0	51.91	44.41	40.10	51.91	71.20
025_B	Havenstraat 012 Z	6.0	52.46	45.08	40.76	52.46	70.80
025_C	Havenstraat 012 Z	9.0	53.38	46.04	41.73	53.38	70.90
025_D	Havenstraat 012 Z	12.0	54.21	46.82	42.55	54.21	71.01
026_A	Havenstraat 013 Z	3.0	51.88	44.47	40.15	51.88	71.19
026_B	Havenstraat 013 Z	6.0	52.47	45.19	40.86	52.47	70.80
026_C	Havenstraat 013 Z	9.0	53.38	46.15	41.83	53.38	70.91
026_D	Havenstraat 013 Z	12.0	54.20	46.92	42.65	54.20	71.04
027_A	Havenstraat 014 Z	3.0	52.20	44.46	40.27	52.20	71.47
027_B	Havenstraat 014 Z	6.0	52.86	45.26	41.05	52.86	71.08
027_C	Havenstraat 014 Z	9.0	53.80	46.27	42.07	53.80	71.18
027_D	Havenstraat 014 Z	12.0	54.61	47.02	42.86	54.61	71.30
028_A	Havenstraat 015 Z	3.0	52.15	44.06	40.02	52.15	72.02
028_B	Havenstraat 015 Z	6.0	52.82	44.91	40.82	52.82	71.61
028_C	Havenstraat 015 Z	9.0	53.75	45.90	41.83	53.75	71.67
028_D	Havenstraat 015 Z	12.0	54.57	46.67	42.66	54.57	71.77
029_A	Havenstraat 016 Z	3.0	52.16	44.19	40.16	52.16	72.07
029_B	Havenstraat 016 Z	6.0	52.80	45.02	40.95	52.80	71.62
029_C	Havenstraat 016 Z	9.0	53.74	46.04	41.96	53.74	71.67
029_D	Havenstraat 016 Z	12.0	54.55	46.83	42.80	54.55	71.76
030_A	Havenstraat 017 Z	3.0	52.50	44.85	40.82	52.50	72.18
030_B	Havenstraat 017 Z	6.0	53.05	45.54	41.45	53.05	71.68
030_C	Havenstraat 017 Z	9.0	53.91	46.44	42.36	53.91	71.73
030_D	Havenstraat 017 Z	12.0	54.62	47.05	43.04	54.62	71.81
031_A	Havenstraat 018 Z	3.0	52.61	45.09	41.05	52.61	72.20
031_B	Havenstraat 018 Z	6.0	53.12	45.74	41.65	53.12	71.68
031_C	Havenstraat 018 Z	9.0	53.91	46.53	42.46	53.91	71.71
031_D	Havenstraat 018 Z	12.0	54.61	47.16	43.15	54.61	71.79

Alle getoonde dB-waarden zijn A-gewogen

Model: Zonemodel incl OUV 20110103 inpassing Van Vliet overslag - Oude Uitbreiding West Sliedrecht 2011 BC01 - Oude Uitbreiding West Sliedrecht
Bijdrage van hoofdgroep op alle ontvangerpunten (inclusief groepsreducties)
Rekenmethode Industrielawaai - IL; Periode: Alle perioden

Id	Omschrijving	Hoogte	Dag	Avond	Nacht	Etmaal	Li
032_A	Havenstraat 019 Z	3.0	52.66	45.24	41.19	52.66	72.17
032_B	Havenstraat 019 Z	6.0	53.12	45.84	41.75	53.12	71.63
032_C	Havenstraat 019 Z	9.0	53.89	46.61	42.54	53.89	71.68
032_D	Havenstraat 019 Z	12.0	54.58	47.25	43.24	54.58	71.76
033_A	Havenstraat 020 Z	3.0	52.64	45.30	41.25	52.64	72.10
033_B	Havenstraat 020 Z	6.0	53.09	45.90	41.81	53.09	71.57
033_C	Havenstraat 020 Z	9.0	53.87	46.69	42.64	53.87	71.64
033_D	Havenstraat 020 Z	12.0	54.59	47.36	43.38	54.59	71.74
034_A	Havenstraat 021 Z	3.0	52.52	45.38	41.25	52.52	72.00
034_B	Havenstraat 021 Z	6.0	52.96	45.98	41.83	52.96	71.48
034_C	Havenstraat 021 Z	9.0	53.74	46.77	42.66	53.74	71.57
034_D	Havenstraat 021 Z	12.0	54.42	47.40	43.36	54.42	71.64
Z034_A	Havenstraat 021 O	3.0	49.11	43.17	39.35	49.35	68.34
Z034_B	Havenstraat 021 O	6.0	49.70	43.80	39.95	49.95	68.01
Z034_C	Havenstraat 021 O	9.0	50.50	44.67	40.86	50.86	68.10
Z034_D	Havenstraat 021 O	12.0	51.36	45.47	41.70	51.70	68.30
Z057_A	Julianastraat 001 W	3.0	44.79	37.18	32.62	44.79	61.86
Z057_B	Julianastraat 001 W	6.0	44.94	37.59	33.23	44.94	61.38
Z057_C	Julianastraat 001 W	9.0	45.92	38.75	34.12	45.92	61.88
057_A	Julianastraat 001 Z	3.0	45.15	36.97	30.59	45.15	62.33
057_B	Julianastraat 001 Z	6.0	46.84	38.42	31.21	46.84	63.89
057_C	Julianastraat 001 Z	9.0	47.00	38.72	31.60	47.00	63.53
058_A	Julianastraat 002 Z	3.0	44.68	36.34	29.62	44.68	61.67
058_B	Julianastraat 002 Z	6.0	46.33	37.85	30.33	46.33	63.43
058_C	Julianastraat 002 Z	9.0	46.39	38.10	30.70	46.39	62.93
059_A	Julianastraat 003 Z	3.0	44.58	36.21	29.07	44.58	62.38
059_B	Julianastraat 003 Z	6.0	45.99	37.65	29.91	45.99	63.78
059_C	Julianastraat 003 Z	9.0	46.25	38.02	30.40	46.25	63.36
060_A	Julianastraat 004 Z	3.0	44.84	36.55	28.69	44.84	62.74
060_B	Julianastraat 004 Z	6.0	45.93	37.49	29.47	45.93	63.84
060_C	Julianastraat 004 Z	9.0	46.15	37.91	30.13	46.15	63.40
Z069_A	Julianastraat 012 W	3.0	40.46	33.45	27.17	40.46	58.86
Z069_B	Julianastraat 012 W	6.0	40.76	33.95	27.93	40.76	58.75
Z069_C	Julianastraat 012 W	9.0	38.71	33.27	28.46	38.71	57.07
070_A	Julianastraat 012 N	3.0	40.84	33.18	27.15	40.84	61.32
070_B	Julianastraat 012 N	6.0	41.52	34.59	28.14	41.52	62.00
070_C	Julianastraat 012 N	9.0	41.57	35.45	29.60	41.57	61.36
071_A	Julianastraat 013 N	3.0	41.46	33.16	27.15	41.46	61.05
071_B	Julianastraat 013 N	6.0	41.95	34.56	28.20	41.95	61.53
071_C	Julianastraat 013 N	9.0	41.20	35.09	29.28	41.20	61.02
072_A	Julianastraat 014 N	3.0	41.52	33.55	27.54	41.52	61.15
072_B	Julianastraat 014 N	6.0	41.99	34.75	28.56	41.99	61.46
072_C	Julianastraat 014 N	9.0	41.33	35.40	29.84	41.33	60.97
073_A	Julianastraat 015 N	3.0	41.47	33.62	27.39	41.47	61.32
073_B	Julianastraat 015 N	6.0	41.89	34.63	28.45	41.89	61.42
073_C	Julianastraat 015 N	9.0	41.74	35.89	30.66	41.74	61.11
074_A	Julianastraat 016 N	3.0	41.56	33.85	27.63	41.56	61.74
074_B	Julianastraat 016 N	6.0	41.90	34.65	28.39	41.90	61.66
074_C	Julianastraat 016 N	9.0	41.61	35.74	30.55	41.61	61.11
Z074_A	Julianastraat 016 O	3.0	38.21	32.18	28.02	38.21	56.64
Z074_B	Julianastraat 016 O	6.0	39.06	33.27	29.15	39.15	56.47
Z074_C	Julianastraat 016 O	9.0	41.19	35.56	31.28	41.28	57.88
087_A	Julianastraat 026 W bebo	3.0	45.71	34.77	30.10	45.71	66.01
087_B	Julianastraat 026 W bebo	6.0	46.02	35.53	30.83	46.02	65.35
087_C	Julianastraat 026 W bebo	9.0	46.77	36.64	31.91	46.77	65.47
087_D	Julianastraat 026 W bebo	12.0	48.47	39.88	35.06	48.47	66.22
Z193_A	Middenstraat 008 N	3.0	41.73	35.47	30.28	41.73	60.64
Z193_B	Middenstraat 008 N	6.0	42.11	36.28	31.27	42.11	60.66
Z193_C	Middenstraat 008 N	9.0	41.75	36.17	30.94	41.75	60.24
193_A	Middenstraat 008 O	3.0	45.99	37.91	33.47	45.99	65.39
193_B	Middenstraat 008 O	6.0	46.70	39.09	34.70	46.70	65.10
193_C	Middenstraat 008 O	9.0	47.53	39.81	35.32	47.53	65.27
194_A	Middenstraat 009 O	3.0	46.65	38.79	34.34	46.65	65.81
194_B	Middenstraat 009 O	6.0	47.20	39.62	35.20	47.20	65.42
194_C	Middenstraat 009 O	9.0	48.05	40.38	35.89	48.05	65.56

Alle getoonde dB-waarden zijn A-gewogen

Model: Zonemodel incl OUV 20110103 inpassing Van Vliet overslag - Oude Uitbreiding West Sliedrecht 2011 BC01 - Oude Uitbreiding West Sliedrecht
Bijdrage van hoofdgroep op alle ontvangerpunten (inclusief groepsreducties)
Rekenmethode Industrielawaai - IL; Periode: Alle perioden

Id	Omschrijving	Hoogte	Dag	Avond	Nacht	Etmaal	Li
195_A	Middenstraat 010 O	3.0	44.69	39.26	34.78	44.78	62.19
195_B	Middenstraat 010 O	6.0	45.48	40.16	35.74	45.74	62.07
195_C	Middenstraat 010 O	9.0	46.26	40.87	36.35	46.35	62.23
Z195_A	Middenstraat 010 Z	3.0	42.09	35.90	31.75	42.09	59.82
Z195_B	Middenstraat 010 Z	6.0	42.52	36.53	32.52	42.52	59.31
Z195_C	Middenstraat 010 Z	9.0	43.51	37.55	33.58	43.58	59.71
204_A	Zuiderstraat 006 O	3.0	44.04	38.77	34.50	44.50	59.73
204_B	Zuiderstraat 006 O	6.0	44.91	39.48	35.60	45.60	61.80
204_C	Zuiderstraat 006 O	9.0	48.09	42.13	38.66	48.66	66.57
204_D	Zuiderstraat 006 O	12.0	49.22	43.31	39.73	49.73	66.82
205_A	Zuiderstraat 007 O	3.0	44.81	39.41	35.21	45.21	60.91
205_B	Zuiderstraat 007 O	6.0	45.56	40.12	36.22	46.22	62.30
205_C	Zuiderstraat 007 O	9.0	48.43	42.45	38.99	48.99	66.83
205_D	Zuiderstraat 007 O	12.0	49.57	43.63	40.06	50.06	67.10
206_A	Zuiderstraat 008 O	3.0	45.50	39.96	36.13	46.13	62.72
206_B	Zuiderstraat 008 O	6.0	46.24	40.69	36.90	46.90	63.37
206_C	Zuiderstraat 008 O	9.0	48.78	42.83	39.31	49.31	67.11
206_D	Zuiderstraat 008 O	12.0	49.91	43.98	40.37	50.37	67.38
207_A	Zuiderstraat 009 O	3.0	46.93	40.83	37.23	47.23	66.04
207_B	Zuiderstraat 009 O	6.0	47.42	41.37	37.77	47.77	65.86
207_C	Zuiderstraat 009 O	9.0	49.13	43.22	39.60	49.60	67.26
207_D	Zuiderstraat 009 O	12.0	50.25	44.36	40.67	50.67	67.55
Z207_A	Zuiderstraat 009 Z	3.0	44.72	36.11	31.90	44.72	65.17
Z207_B	Zuiderstraat 009 Z	6.0	44.96	36.69	32.31	44.96	64.39
Z207_C	Zuiderstraat 009 Z	9.0	44.07	37.72	33.93	44.07	62.44
Z207_D	Zuiderstraat 009 Z	12.0	47.29	41.12	36.91	47.29	64.43
A193_A	Middenstraat 008 O	3.0	39.57	32.82	27.98	39.57	56.95
A193_B	Middenstraat 008 O	6.0	40.10	33.70	28.87	40.10	57.03
A193_C	Middenstraat 008 O	9.0	39.66	34.06	29.22	39.66	57.22
A194_A	Middenstraat 009 O	3.0	36.99	30.75	26.32	36.99	55.79
A194_B	Middenstraat 009 O	6.0	37.72	31.75	27.45	37.72	55.67
A194_C	Middenstraat 009 O	9.0	38.53	32.77	28.29	38.53	56.21
A195_A	Middenstraat 010 O	3.0	37.24	31.32	26.90	37.24	55.88
A195_B	Middenstraat 010 O	6.0	37.90	32.18	27.88	37.90	55.67
A195_C	Middenstraat 010 O	9.0	38.46	32.84	28.39	38.46	55.67
A070_A	Julianastraat 012 N	3.0	35.14	28.31	22.77	35.14	54.18
A070_B	Julianastraat 012 N	6.0	35.54	28.76	23.26	35.54	53.98
A070_C	Julianastraat 012 N	9.0	36.10	29.15	23.54	36.10	54.02
A071_A	Julianastraat 013 N	3.0	34.82	27.97	22.42	34.82	54.20
A071_B	Julianastraat 013 N	6.0	35.49	28.80	23.20	35.49	54.06
A071_C	Julianastraat 013 N	9.0	36.32	29.33	23.83	36.32	54.48
A072_A	Julianastraat 014 N	3.0	35.08	28.22	22.89	35.08	54.51
A072_B	Julianastraat 014 N	6.0	35.67	28.99	23.58	35.67	54.45
A072_C	Julianastraat 014 N	9.0	36.84	29.88	24.63	36.84	54.95
A073_A	Julianastraat 015 N	3.0	35.93	28.80	23.93	35.93	55.79
A073_B	Julianastraat 015 N	6.0	36.58	29.69	24.72	36.58	55.63
A073_C	Julianastraat 015 N	9.0	38.05	31.52	26.35	38.05	56.49
A074_A	Julianastraat 016 N	3.0	36.76	29.95	25.23	36.76	56.26
A074_B	Julianastraat 016 N	6.0	37.31	30.66	25.89	37.31	56.01
A074_C	Julianastraat 016 N	9.0	38.98	32.59	27.55	38.98	57.23
A003_A	AW de Landgraafstraat 002 O	3.0	40.16	33.04	28.16	40.16	57.96
A003_B	AW de Landgraafstraat 002 O	6.0	40.10	33.07	27.61	40.10	57.01
A003_C	AW de Landgraafstraat 002 O	9.0	40.69	34.25	27.48	40.69	58.13
A004_A	AW de Landgraafstraat 003 O	3.0	37.46	31.27	26.05	37.46	56.47
A004_B	AW de Landgraafstraat 003 O	6.0	38.07	31.89	26.63	38.07	56.28
A004_C	AW de Landgraafstraat 003 O	9.0	38.80	32.06	27.00	38.80	55.80
A005_A	AW de Landgraafstraat 004 O	3.0	39.93	31.07	25.40	39.93	57.79
A005_B	AW de Landgraafstraat 004 O	6.0	40.31	31.92	26.16	40.31	57.51
A005_C	AW de Landgraafstraat 004 O	9.0	42.52	34.89	28.54	42.52	58.44
A006_A	AW de Landgraafstraat 005 O	3.0	40.54	32.93	26.67	40.54	58.14
A006_B	AW de Landgraafstraat 005 O	6.0	41.61	33.60	27.38	41.61	58.58
A006_C	AW de Landgraafstraat 005 O	9.0	43.13	35.41	28.91	43.13	59.68
A057_A	Julianastraat 001 Z	3.0	36.00	29.71	23.69	36.00	54.29
A057_B	Julianastraat 001 Z	6.0	36.94	30.64	24.73	36.94	54.81
A057_C	Julianastraat 001 Z	9.0	40.29	33.61	27.56	40.29	58.03

Alle getoonde dB-waarden zijn A-gewogen

Model: Zonemodel incl OUV 20110103 inpassing Van Vliet overslag - Oude Uitbreiding West Sliedrecht 2011 BC01 - Oude Uitbreiding West Sliedrecht
Bijdrage van hoofdgroep op alle ontvangerpunten (inclusief groepsreducties)
Rekenmethode Industrielawaai - IL; Periode: Alle perioden

Id	Omschrijving	Hoogte	Dag	Avond	Nacht	Etmaal	Li
A009_A	AW de Landgraafstraat 006 W app	3.0	36.81	29.87	23.99	36.81	57.13
A009_B	AW de Landgraafstraat 006 W app	6.0	37.00	30.51	24.48	37.00	56.70
A009_C	AW de Landgraafstraat 006 W app	9.0	35.79	29.32	24.95	35.79	53.10
A009_D	AW de Landgraafstraat 006 W app	12.0	35.86	29.10	24.53	35.86	52.60
A009_E	AW de Landgraafstraat 006 W app	15.0	40.99	34.94	30.66	40.99	56.90
A010_A	AW de Landgraafstraat 007 W app	3.0	36.04	29.59	24.60	36.04	55.70
A010_B	AW de Landgraafstraat 007 W app	6.0	36.62	30.25	25.27	36.62	55.54
A010_C	AW de Landgraafstraat 007 W app	9.0	34.49	27.67	23.18	34.49	51.41
A010_D	AW de Landgraafstraat 007 W app	12.0	34.67	27.33	22.72	34.67	51.43
A010_E	AW de Landgraafstraat 007 W app	15.0	39.88	33.65	29.24	39.88	55.52
A013_A	Havenstraat 002 Z app	3.0	35.97	29.22	24.52	35.97	55.09
A013_B	Havenstraat 002 Z app	6.0	36.52	29.78	25.03	36.52	55.02
A013_C	Havenstraat 002 Z app	9.0	33.48	25.68	20.98	33.48	51.11
A013_D	Havenstraat 002 Z app	12.0	34.56	26.90	22.18	34.56	51.40
A013_E	Havenstraat 002 Z app	15.0	38.29	31.58	26.67	38.29	54.38
A014_A	Havenstraat 003 Z app	3.0	36.94	29.60	24.99	36.94	57.52
A014_B	Havenstraat 003 Z app	6.0	37.43	30.25	25.76	37.43	57.07
A014_C	Havenstraat 003 Z app	9.0	33.64	26.24	21.55	33.64	51.00
A014_D	Havenstraat 003 Z app	12.0	34.57	27.18	22.48	34.57	51.35
A014_E	Havenstraat 003 Z app	15.0	38.34	31.85	26.93	38.34	54.55
A015_A	Havenstraat 004 Z app	3.0	39.88	33.03	29.45	39.88	57.09
A015_B	Havenstraat 004 Z app	6.0	40.14	33.47	30.11	40.14	56.50
A015_C	Havenstraat 004 Z app	9.0	34.76	28.15	22.51	34.76	54.35
A015_D	Havenstraat 004 Z app	12.0	34.65	27.36	22.66	34.65	51.41
A015_E	Havenstraat 004 Z app	15.0	38.41	32.00	27.08	38.41	54.65
A016_A	Havenstraat 005 Z app	3.0	38.03	32.12	28.20	38.03	55.92
A016_B	Havenstraat 005 Z app	6.0	38.25	32.58	28.80	38.80	55.33
A016_C	Havenstraat 005 Z app	9.0	34.57	27.84	22.55	34.57	53.54
A016_D	Havenstraat 005 Z app	12.0	34.49	27.01	22.44	34.49	51.34
A016_E	Havenstraat 005 Z app	15.0	38.34	31.83	27.05	38.34	54.29
A017_A	Havenstraat 006 Z app	3.0	38.00	31.87	28.77	38.77	55.73
A017_B	Havenstraat 006 Z app	6.0	37.96	31.97	29.32	39.32	55.04
A017_C	Havenstraat 006 Z app	9.0	34.93	28.13	23.13	34.93	52.85
A017_D	Havenstraat 006 Z app	12.0	34.99	27.71	23.10	34.99	51.72
A017_E	Havenstraat 006 Z app	15.0	38.72	32.32	27.51	38.72	55.21
A018_A	Havenstraat 007 Z app	3.0	37.95	31.13	27.18	37.95	56.33
A018_B	Havenstraat 007 Z app	6.0	36.75	30.41	26.02	36.75	54.13
A018_C	Havenstraat 007 Z app	9.0	36.01	29.65	25.69	36.01	53.16
A018_D	Havenstraat 007 Z app	12.0	35.37	28.18	23.59	35.37	52.16
A018_E	Havenstraat 007 Z app	15.0	38.98	32.65	27.86	38.98	56.04
A019_A	Havenstraat 008 Z app	3.0	37.60	31.61	27.49	37.60	55.85
A019_B	Havenstraat 008 Z app	6.0	38.05	32.21	28.17	38.17	55.56
A019_C	Havenstraat 008 Z app	9.0	38.55	33.07	28.98	38.98	54.61
A019_D	Havenstraat 008 Z app	12.0	35.55	28.63	24.07	35.55	52.31
A019_E	Havenstraat 008 Z app	15.0	39.17	32.98	28.21	39.17	56.19
A020_A	Havenstraat 009 Z app	3.0	38.61	32.08	28.09	38.61	58.89
A020_B	Havenstraat 009 Z app	6.0	38.85	32.57	28.61	38.85	58.03
A020_C	Havenstraat 009 Z app	9.0	38.89	32.65	28.63	38.89	57.25
A020_D	Havenstraat 009 Z app	12.0	36.38	29.88	25.43	36.38	52.76
A020_E	Havenstraat 009 Z app	15.0	39.83	33.84	29.10	39.83	56.56
A023_A	Havenstraat 010 Z	3.0	36.43	30.10	25.53	36.43	55.24
A023_B	Havenstraat 010 Z	6.0	36.68	30.36	25.73	36.68	54.55
A023_C	Havenstraat 010 Z	9.0	37.52	31.27	26.86	37.52	54.73
A023_D	Havenstraat 010 Z	12.0	39.44	33.22	28.49	39.44	55.70
A024_A	Havenstraat 011 Z	3.0	36.09	30.09	25.59	36.09	54.54
A024_B	Havenstraat 011 Z	6.0	36.40	30.30	25.78	36.40	54.02
A024_C	Havenstraat 011 Z	9.0	37.68	31.70	27.30	37.68	54.32
A024_D	Havenstraat 011 Z	12.0	38.82	32.56	27.79	38.82	55.18
A025_A	Havenstraat 012 Z	3.0	36.61	30.81	26.56	36.61	55.19
A025_B	Havenstraat 012 Z	6.0	36.91	31.29	27.13	37.13	54.41
A025_C	Havenstraat 012 Z	9.0	38.48	33.28	29.28	39.28	54.64
A025_D	Havenstraat 012 Z	12.0	38.76	32.53	27.84	38.76	55.22
A026_A	Havenstraat 013 Z	3.0	42.46	30.48	26.05	42.46	62.90
A026_B	Havenstraat 013 Z	6.0	42.71	31.06	26.76	42.71	62.10
A026_C	Havenstraat 013 Z	9.0	43.95	33.64	29.62	43.95	62.17

Alle getoonde dB-waarden zijn A-gewogen

Model: Zonemodel incl OUV 20110103 inpassing Van Vliet overslag - Oude Uitbreiding West Sliedrecht 2011 BC01 - Oude Uitbreiding West Sliedrecht
Bijdrage van hoofdgroep op alle ontvangerpunten (inclusief groepsreducties)
Rekenmethode Industrielawaai - IL; Periode: Alle perioden

Id	Omschrijving	Hoogte	Dag	Avond	Nacht	Etmaal	Li
A026_D	Havenstraat 013 Z	12.0	44.62	32.53	27.89	44.62	62.10
A027_A	Havenstraat 014 Z	3.0	38.88	31.45	26.74	38.88	58.55
A027_B	Havenstraat 014 Z	6.0	39.23	32.27	27.70	39.23	57.54
A027_C	Havenstraat 014 Z	9.0	40.92	34.67	30.44	40.92	58.01
A027_D	Havenstraat 014 Z	12.0	39.49	32.06	27.56	39.49	57.10
A028_A	Havenstraat 015 Z	3.0	37.55	30.69	26.10	37.55	57.07
A028_B	Havenstraat 015 Z	6.0	37.78	31.20	26.75	37.78	56.23
A028_C	Havenstraat 015 Z	9.0	39.87	34.09	29.97	39.97	56.95
A028_D	Havenstraat 015 Z	12.0	39.07	32.18	27.67	39.07	56.47
A029_A	Havenstraat 016 Z	3.0	37.28	30.60	26.23	37.28	56.81
A029_B	Havenstraat 016 Z	6.0	37.74	31.26	26.93	37.74	56.16
A029_C	Havenstraat 016 Z	9.0	39.85	34.10	30.04	40.04	56.91
A029_D	Havenstraat 016 Z	12.0	39.30	32.62	28.10	39.30	56.39
A030_A	Havenstraat 017 Z	3.0	38.02	31.37	26.94	38.02	56.99
A030_B	Havenstraat 017 Z	6.0	38.58	32.11	27.73	38.58	56.42
A030_C	Havenstraat 017 Z	9.0	40.53	34.67	30.52	40.53	57.07
A030_D	Havenstraat 017 Z	12.0	39.71	32.61	28.11	39.71	56.88
A031_A	Havenstraat 018 Z	3.0	37.43	30.97	26.86	37.43	56.70
A031_B	Havenstraat 018 Z	6.0	38.08	31.86	27.81	38.08	56.36
A031_C	Havenstraat 018 Z	9.0	40.28	34.62	30.67	40.67	57.12
A031_D	Havenstraat 018 Z	12.0	39.54	32.64	28.11	39.54	56.65
A032_A	Havenstraat 019 Z	3.0	37.57	31.42	27.38	37.57	56.19
A032_B	Havenstraat 019 Z	6.0	38.18	32.23	28.32	38.32	55.97
A032_C	Havenstraat 019 Z	9.0	40.24	34.74	30.96	40.96	56.66
A032_D	Havenstraat 019 Z	12.0	39.56	32.82	28.31	39.56	56.62
A033_A	Havenstraat 020 Z	3.0	38.65	32.54	28.53	38.65	57.15
A033_B	Havenstraat 020 Z	6.0	39.52	33.61	29.75	39.75	57.13
A033_C	Havenstraat 020 Z	9.0	41.47	35.91	32.13	42.13	57.92
A033_D	Havenstraat 020 Z	12.0	41.48	34.86	30.70	41.48	58.68
A034_A	Havenstraat 021 Z	3.0	42.44	36.23	33.00	43.00	63.49
A034_B	Havenstraat 021 Z	6.0	43.33	37.29	33.80	43.80	62.99
A034_C	Havenstraat 021 Z	9.0	45.26	39.33	35.53	45.53	63.68
A034_D	Havenstraat 021 Z	12.0	46.97	41.12	37.17	47.17	64.24
A204_A	Zuiderstraat 006 O	3.0	37.80	31.75	27.43	37.80	56.50
A204_B	Zuiderstraat 006 O	6.0	39.26	33.46	29.00	39.26	56.91
A204_C	Zuiderstraat 006 O	9.0	42.14	36.80	32.15	42.15	58.21
A204_D	Zuiderstraat 006 O	12.0	45.24	39.55	34.89	45.24	61.70
A205_A	Zuiderstraat 007 O	3.0	37.92	31.84	27.48	37.92	56.50
A205_B	Zuiderstraat 007 O	6.0	39.29	33.49	29.00	39.29	57.06
A205_C	Zuiderstraat 007 O	9.0	42.10	36.76	32.21	42.21	58.26
A205_D	Zuiderstraat 007 O	12.0	45.21	39.41	34.61	45.21	61.69
A206_A	Zuiderstraat 008 O	3.0	38.21	32.09	27.68	38.21	56.92
A206_B	Zuiderstraat 008 O	6.0	39.49	33.72	29.22	39.49	56.99
A206_C	Zuiderstraat 008 O	9.0	42.14	36.62	32.12	42.14	58.38
A206_D	Zuiderstraat 008 O	12.0	45.50	39.65	34.80	45.50	61.34
A207_A	Zuiderstraat 009 O	3.0	38.51	32.16	27.92	38.51	57.43
A207_B	Zuiderstraat 009 O	6.0	39.50	33.58	29.29	39.50	57.15
A207_C	Zuiderstraat 009 O	9.0	42.03	36.48	32.27	42.27	58.59
A207_D	Zuiderstraat 009 O	12.0	45.18	39.37	34.66	45.18	61.31
A087_A	Julianastraat 026 Z bebo	3.0	41.91	35.19	30.51	41.91	62.32
A087_B	Julianastraat 026 Z bebo	6.0	42.73	36.27	31.53	42.73	61.75
A087_C	Julianastraat 026 Z bebo	9.0	44.08	37.71	33.00	44.08	62.20
A087_D	Julianastraat 026 Z bebo	12.0	46.85	40.81	36.42	46.85	63.63
A088_A	Julianastraat 027 Z bebo	3.0	40.50	34.51	30.09	40.50	58.13
A088_B	Julianastraat 027 Z bebo	6.0	41.49	35.62	31.10	41.49	57.95
A088_C	Julianastraat 027 Z bebo	9.0	43.07	37.21	32.68	43.07	59.14
A088_D	Julianastraat 027 Z bebo	12.0	46.41	40.73	36.44	46.44	61.95
A089_A	Julianastraat 028 Z bebo	3.0	38.23	31.84	28.22	38.23	57.53
A089_B	Julianastraat 028 Z bebo	6.0	39.18	33.03	29.23	39.23	57.66
A089_C	Julianastraat 028 Z bebo	9.0	41.26	35.31	31.20	41.26	58.89
A089_D	Julianastraat 028 Z bebo	12.0	45.69	40.03	35.99	45.99	61.90
A090_A	Julianastraat 029 Z bebo	3.0	37.97	31.01	26.74	37.97	58.44
A090_B	Julianastraat 029 Z bebo	6.0	38.79	32.13	27.82	38.79	58.43
A090_C	Julianastraat 029 Z bebo	9.0	41.00	34.71	30.26	41.00	59.49
A090_D	Julianastraat 029 Z bebo	12.0	45.52	39.70	35.66	45.66	62.30

Alle getoonde dB-waarden zijn A-gewogen

Model: Zonemodel incl OUV 20110103 inpassing Van Vliet overslag - Oude Uitbreiding West Sliedrecht 2011 BC01 - Oude Uitbreiding West Sliedrecht
Bijdrage van hoofdgroep op alle ontvangerpunten (inclusief groepsreducties)
Rekenmethode Industrielawaai - IL; Periode: Alle perioden

Id	Omschrijving	Hoogte	Dag	Avond	Nacht	Etmaal	Li
A091_A	Julianastraat 030 Z bebo	3.0	38.98	32.54	27.71	38.98	57.93
A091_B	Julianastraat 030 Z bebo	6.0	39.54	33.29	28.48	39.54	57.79
A091_C	Julianastraat 030 Z bebo	9.0	41.63	35.62	30.77	41.63	59.00
A091_D	Julianastraat 030 Z bebo	12.0	45.76	40.09	35.83	45.83	62.04
A092_A	Julianastraat 031 Z bebo	3.0	37.86	31.50	26.60	37.86	56.73
A092_B	Julianastraat 031 Z bebo	6.0	38.46	32.24	27.37	38.46	56.71
A092_C	Julianastraat 031 Z bebo	9.0	41.09	35.15	30.27	41.09	58.22
A092_D	Julianastraat 031 Z bebo	12.0	45.79	40.19	35.91	45.91	61.72
A093_A	Julianastraat 032 Z bebo	3.0	37.49	31.15	26.45	37.49	56.16
A093_B	Julianastraat 032 Z bebo	6.0	38.36	32.16	27.21	38.36	56.12
A093_C	Julianastraat 032 Z bebo	9.0	41.11	35.35	30.31	41.11	57.66
A093_D	Julianastraat 032 Z bebo	12.0	45.92	40.35	36.04	46.04	61.60
A094_A	Julianastraat 033 Z bebo	3.0	37.13	30.51	25.74	37.13	56.20
A094_B	Julianastraat 033 Z bebo	6.0	38.11	31.84	27.05	38.11	56.04
A094_C	Julianastraat 033 Z bebo	9.0	41.05	35.28	30.36	41.05	57.57
A094_D	Julianastraat 033 Z bebo	12.0	45.71	40.15	35.97	45.97	61.50

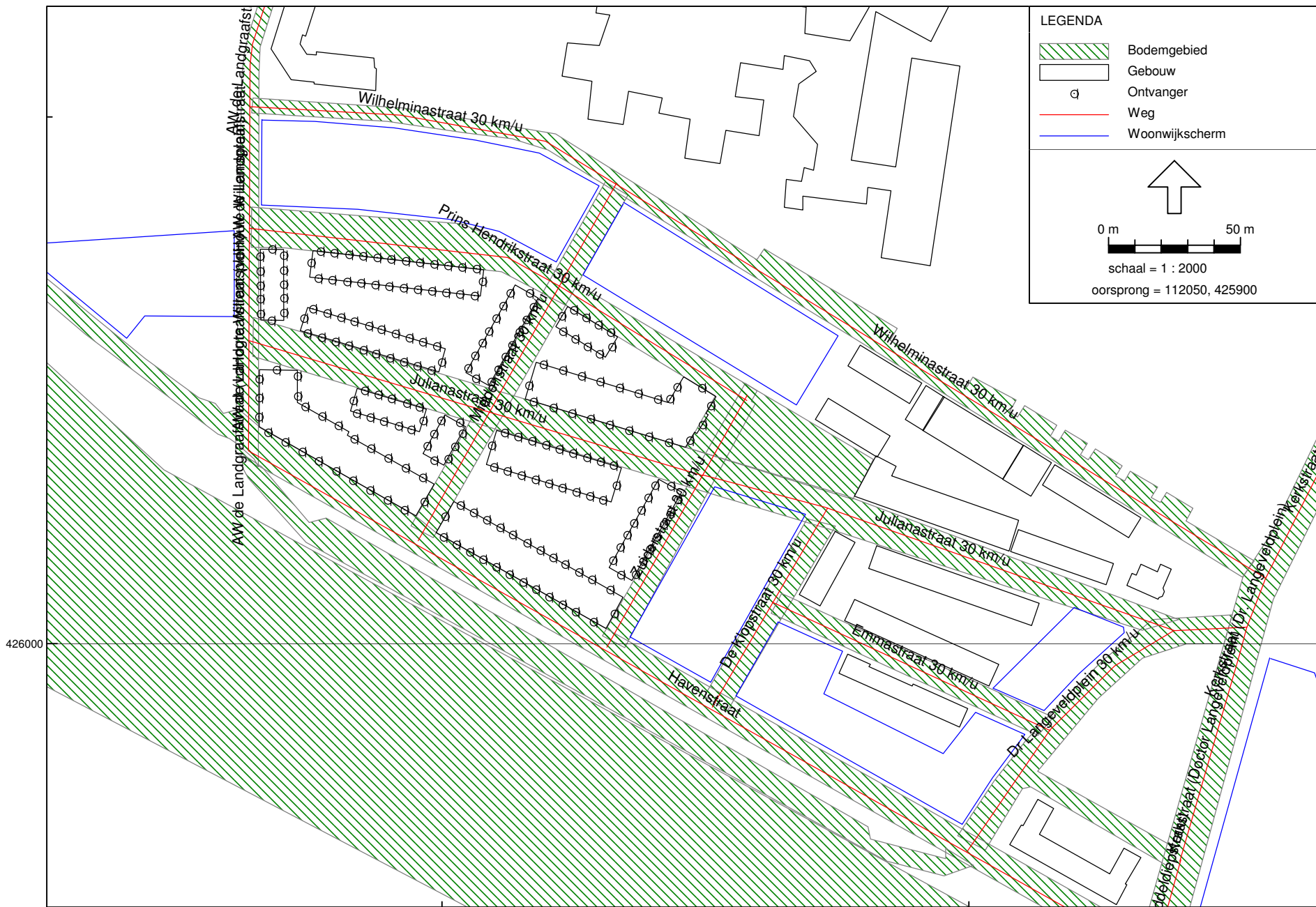
Alle getoonde dB-waarden zijn A-gewogen

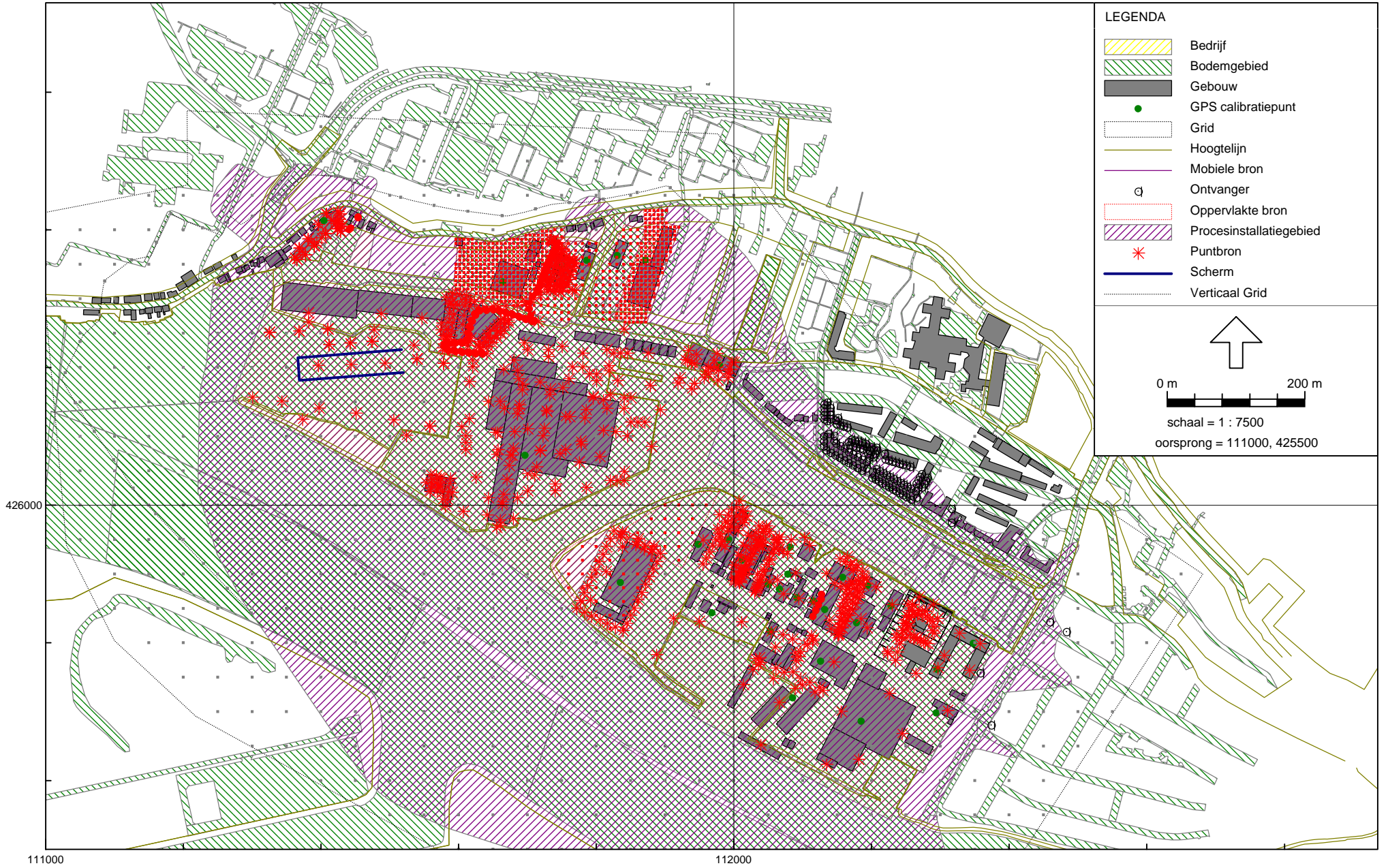
wegverkeer 30km/u excl reductie					Industrielaawaai					Industrielaawaai				
Naam	Omschrijving	Hoogte	Dag	Avond	Nacht	Lden	Naam	Dag	Avond	Nacht	Etmaal	L*VL	L*IL	Lcum (VL)
052_D	Prins Hendrikstraat 014 N		11	51.5	47.9	42.07	51.95							51.95
053_A	Prins Hendrikstraat 015 N		2	54.69	51.08	45.26	55.14							55.14
053_B	Prins Hendrikstraat 015 N		5	53.74	50.14	44.32	54.20							54.20
053_C	Prins Hendrikstraat 015 N		8	52.53	48.94	43.11	52.99							52.99
053_D	Prins Hendrikstraat 015 N		11	51.47	47.87	42.05	51.93							51.93
054_A	Prins Hendrikstraat 016 N		2	54.69	51.08	45.26	55.14							55.14
054_B	Prins Hendrikstraat 016 N		5	53.75	50.14	44.32	54.20							54.20
054_C	Prins Hendrikstraat 016 N		8	52.54	48.94	43.12	53.00							53.00
054_D	Prins Hendrikstraat 016 N		11	51.49	47.89	42.07	51.95							51.95
Z054_A	Prins Hendrikstraat 016 O		2	47.71	44.19	38.3	48.19							48.19
Z054_B	Prins Hendrikstraat 016 O		5	47.71	44.17	38.31	48.19							48.19
Z054_C	Prins Hendrikstraat 016 O		8	47.23	43.68	37.82	47.70							47.70
Z054_D	Prins Hendrikstraat 016 O		11	46.63	43.08	37.22	47.10							47.10
Z057_A	Julianastraat 001 W		3	48.54	44.99	39.13	49.01	Z057_A	44.79	37.18	32.6	44.79	49.01	45.79
Z057_B	Julianastraat 001 W		6	48.49	44.92	39.08	48.96	Z057_B	44.94	37.59	33.2	44.94	48.96	45.94
Z057_C	Julianastraat 001 W		9	48.19	44.63	38.79	48.66	Z057_C	45.92	38.75	34.1	45.92	48.66	46.92
057_A	Julianastraat 001 Z		3	53.66	50.05	44.23	54.11	057_A	45.15	36.97	30.6	45.15	54.11	46.15
057_B	Julianastraat 001 Z		6	53.27	49.66	43.85	53.73	057_B	46.84	38.42	31.2	46.84	53.73	47.84
057_C	Julianastraat 001 Z		9	52.67	49.06	43.24	53.12	057_C	47	38.72	31.6	47	53.12	48.00
058_A	Julianastraat 002 Z		3	53.47	49.86	44.04	53.92	058_A	44.68	36.34	29.6	44.68	53.92	45.68
058_B	Julianastraat 002 Z		6	53.08	49.47	43.66	53.54	058_B	46.33	37.85	30.3	46.33	53.54	47.33
058_C	Julianastraat 002 Z		9	52.47	48.86	43.05	52.93	058_C	46.39	38.1	30.7	46.39	52.93	47.39
059_A	Julianastraat 003 Z		3	53.28	49.67	43.85	53.73	059_A	44.58	36.21	29.1	44.58	53.73	45.58
059_B	Julianastraat 003 Z		6	52.88	49.27	43.45	53.33	059_B	45.99	37.65	29.9	45.99	53.33	46.99
059_C	Julianastraat 003 Z		9	52.26	48.65	42.84	52.72	059_C	46.25	38.02	30.4	46.25	52.72	47.25
060_A	Julianastraat 004 Z		3	53.22	49.61	43.79	53.67	060_A	44.84	36.55	28.7	44.84	53.67	45.84
060_B	Julianastraat 004 Z		6	52.83	49.22	43.4	53.28	060_B	45.93	37.49	29.5	45.93	53.28	46.93
060_C	Julianastraat 004 Z		9	52.2	48.59	42.77	52.65	060_C	46.15	37.91	30.1	46.15	52.65	47.15
061_A	Julianastraat 005 Z		3	53.29	49.68	43.86	53.74							53.74
061_B	Julianastraat 005 Z		6	52.91	49.3	43.48	53.36							53.36
061_C	Julianastraat 005 Z		9	52.28	48.67	42.85	52.73							52.73
062_A	Julianastraat 006 Z		3	53.4	49.79	43.97	53.85							53.85
062_B	Julianastraat 006 Z		6	53.02	49.41	43.6	53.48							53.48
062_C	Julianastraat 006 Z		9	52.41	48.8	42.98	52.86							52.86
063_A	Julianastraat 007 Z		3	53.48	49.87	44.05	53.93							53.93
063_B	Julianastraat 007 Z		6	53.12	49.51	43.69	53.57							53.57
063_C	Julianastraat 007 Z		9	52.52	48.91	43.09	52.97							52.97
064_A	Julianastraat 008 Z		3	53.51	49.9	44.08	53.96							53.96
064_B	Julianastraat 008 Z		6	53.16	49.55	43.74	53.62							53.62
064_C	Julianastraat 008 Z		9	52.67	48.96	43.14	53.02							53.02
065_A	Julianastraat 009 Z		3	53.54	49.93	44.11	53.99							53.99
065_B	Julianastraat 009 Z		6	53.22	49.61	43.79	53.67							53.67
065_C	Julianastraat 009 Z		9	52.62	49.02	43.2	53.08							53.08
066_A	Julianastraat 010 Z		3	53.53	49.93	44.11	53.99							53.99
066_B	Julianastraat 010 Z		6	53.2	49.59	43.77	53.65							53.65
066_C	Julianastraat 010 Z		9	52.61	49.01	43.19	53.07							53.07
Z066_A	Julianastraat 010 O		3	48.08	44.53	38.66	48.55							48.55
Z066_B	Julianastraat 010 O		6	48.1	44.54	38.69	48.57							48.57
Z066_C	Julianastraat 010 O		9	47.81	44.24	38.4	48.28							48.28
Z069_A	Julianastraat 012 W		3	49.21	45.66	39.79	49.68	Z069_A	40.46	33.45	27.2	40.46	49.68	41.46
Z069_B	Julianastraat 012 W		6	49.08	45.52	39.67	49.55	Z069_B	40.76	33.95	27.9	40.76	49.55	41.76
Z069_C	Julianastraat 012 W		9	48.65	45.08	39.24	49.12	Z069_C	38.71	32.27	28.5	38.71	49.12	39.71
070_A	Julianastraat 012 N		3	55.3	51.69	45.87	55.75	070_A	40.84	33.18	27.2	40.84	55.75	41.84
070_B	Julianastraat 012 N		6	54.45	50.84	45.02	54.90	070_B	41.52	34.59	28.1	41.52	54.90	42.52
070_C	Julianastraat 012 N		9	53.47	49.86	44.04	53.92	070_C	41.57	35.45	29.6	41.57	53.92	42.57
071_A	Julianastraat 013 N		3	55.27	51.66	45.84	55.72	071_A	41.46	33.16	27.2	41.46	55.72	42.46
071_B	Julianastraat 013 N		6	54.41	50.8	44.99	54.87	071_B	41.95	34.56	28.2	41.95	54.87	42.95
071_C	Julianastraat 013 N		9	53.43	49.82	44.01	53.89	071_C	41.2	35.09	29.3	41.2	53.89	42.20
072_A	Julianastraat 014 N		3	55.19	51.58	45.76	55.64	072_A	41.52	33.55	27.5	41.52	55.64	42.52
072_B	Julianastraat 014 N		6	54.31	50.7	44.89	54.77	072_B	41.99	34.75	28.6	41.99	54.77	42.99
072_C	Julianastraat 014 N		9	53.3	49.69	43.88	53.76	072_C	41.33	35.4	29.8	41.33	53.76	42.33
073_A	Julianastraat 015 N		3	55.18	51.57	45.75	55.63	073_A	41.47	33.62	27.4	41.47	55.63	42.47
073_B	Julianastraat 015 N		6	54.32	50.72	44.9	54.78	073_B	41.89	34.63	28.5	41.89	54.78	42.89
073_C	Julianastraat 015 N		9	53.33	49.72	43.9	53.78	073_C	41.74	35.89	30.7	41.74	53.78	42.74
074_A	Julianastraat 016 N		3	55.15	51.54	45.72	55.60	074_A	41.56	33.85	27.6	41.56	55.60	42.56
074_B	Julianastraat 016 N		6	54.3	50.69	44.88	54.76	074_B	41.9	34.65	28.4	41.9	54.76	42.90
074_C	Julianastraat 016 N		9	53.31	49.7	43.88	53.76	074_C	41.61	35.74	30.6	41.61	53.76	42.61
Z074_A	Julianastraat 016 O		3	47.78	44.23	38.37	48.25	Z074_A	38.21	32.18	28	38.21	48.25	39.21
Z074_B	Julianastraat 016 O		6	47.42	43.85	38	47.88	Z074_B	39.06	33.27	29.2	39.15	47.88	40.15
Z074_C	Julianastraat 016 O		9	46.82	43.25	37.41	47.29	Z074_C	41.19	35.56	31.3	41.28	47.29	42.28
Z077_A	Julianastraat 017 W app		4	50.1	46.53	40.69	50.57							50.57
Z077_B	Julianastraat 017 W app		7	49.82	46.23	40.4	50.28							50.28
Z077_C	Julianastraat 017 W app		10	49.36	45.77	39.94	49.82							49.82
Z077_D	Julianastraat 017 W app		13	48.9	45.31	39.48	49.36							49.36
077_A	Julianastraat 017 Z app		4	54.01	50.4	44.59	54.47							54.47
077_B	Julianastraat 017 Z app		7	53.54	49.93	44.11	53.99							53.99
077_C	Julianastraat 017 Z app		10	52.91	49.29	43.48	53.36							53.36
077_D	Julianastraat 017 Z app		13	52.26	48.65	42.84	52.72							52.72
078_A	Julianastraat 018 Z app		4	53.96	50.34	44.53	54.41							54.41
078_B	Julianastraat 018 Z app		7	53.47	49.85	44.04	53.92							53.92
078_C	Julianastraat 018 Z app		10	52.84	49.23	43.41	53.29							53.29
078_D	Julianastraat 018 Z app		13	52.17	48.56	42.75	52.63							52.63
079_A	Julianastraat 019 Z app		4	53.95	50.33	44.52	54.40							54.40
079_B	Julianastraat 019 Z app		7	53.45	49.84	44.03	53.91							53.91
079_C	Julianastraat 019 Z app		10	52.83	49.									

wegverkeer 30km/u excl reductie					Industrielaawaai																				
Naam	Omschrijving	Hoogte	Dag	Avond	Nacht	Lden	Naam	Naam	Naam	Naam	Naam	Naam	Naam	Naam	Naam	Naam	Naam	Naam	Naam	Naam	Naam	Naam			
								Naam	Naam	Naam	Naam	Naam	Naam	Naam	Naam	Naam	Naam	Naam	Naam	Naam	Naam	Naam	Naam		
								Naam	Naam	Naam	Naam	Naam	Naam	Naam	Naam	Naam	Naam	Naam	Naam	Naam	Naam	Naam	Naam		
Z201_B	Zuiderstraat 003 N	6	53.42	49.82	43.99	53.87																			
Z201_C	Zuiderstraat 003 N	9	52.56	48.96	43.14	53.02																			
Z201_D	Zuiderstraat 003 N	12	51.68	48.08	42.25	52.13																			
Z201_A	Zuiderstraat 003 O	3	53.9	50.3	44.47	54.35																			
Z201_B	Zuiderstraat 003 O	6	52.63	49.03	43.2	53.08																			
Z201_C	Zuiderstraat 003 O	9	51.49	47.89	42.07	51.95																			
Z201_D	Zuiderstraat 003 O	12	50.46	46.86	41.03	50.91																			
Z202_A	Zuiderstraat 004 O	3	53.61	50.01	44.18	54.06																			
Z202_B	Zuiderstraat 004 O	6	52.3	48.7	42.87	52.75																			
Z202_C	Zuiderstraat 004 O	9	51.15	47.56	41.72	51.61																			
Z202_D	Zuiderstraat 004 O	12	50.2	46.61	40.78	50.66																			
Z203_A	Zuiderstraat 005 O	3	53.5	49.91	44.08	53.96																			
Z203_B	Zuiderstraat 005 O	6	52.19	48.6	42.77	52.65																			
Z203_C	Zuiderstraat 005 O	9	51.05	47.46	41.62	51.51																			
Z203_D	Zuiderstraat 005 O	12	50.15	46.56	40.73	50.61																			
Z204_A	Zuiderstraat 006 O	3	53.45	49.86	44.02	53.91	Z204_A	44.04	38.77	34.5	44.5	53.91	45.50	54.50											
Z204_B	Zuiderstraat 006 O	6	52.14	48.55	42.71	52.60	Z204_B	44.91	39.48	35.6	45.6	52.60	46.60	53.57											
Z204_C	Zuiderstraat 006 O	9	50.97	47.38	41.54	51.43	Z204_C	48.09	42.13	38.7	48.66	51.43	49.66	53.64											
Z204_D	Zuiderstraat 006 O	12	50.07	46.48	40.66	50.53	Z204_D	49.22	43.31	39.7	49.73	50.53	50.73	53.64											
Z205_A	Zuiderstraat 007 O	3	53.39	49.8	43.96	53.85	Z205_A	44.81	39.41	35.2	45.21	53.85	46.21	54.54											
Z205_B	Zuiderstraat 007 O	6	52.07	48.48	42.65	52.53	Z205_B	45.56	40.12	36.2	46.22	52.53	47.22	53.65											
Z205_C	Zuiderstraat 007 O	9	50.89	47.3	41.48	51.35	Z205_C	48.43	42.45	39	48.99	51.35	49.99	53.73											
Z205_D	Zuiderstraat 007 O	12	49.99	46.4	40.57	50.45	Z205_D	49.57	43.63	40.1	50.06	50.45	51.06	53.78											
Z206_A	Zuiderstraat 008 O	3	53.43	49.83	44	53.88	Z206_A	45.5	39.96	36.1	46.13	53.88	47.13	54.71											
Z206_B	Zuiderstraat 008 O	6	52.13	48.53	42.7	52.58	Z206_B	46.24	40.69	36.9	46.9	52.58	47.90	53.85											
Z206_C	Zuiderstraat 008 O	9	50.97	47.37	41.54	51.42	Z206_C	48.78	42.83	39.3	49.31	51.42	50.31	53.91											
Z206_D	Zuiderstraat 008 O	12	50.09	46.5	40.67	50.55	Z206_D	49.91	43.98	40.4	50.37	50.55	51.37	53.99											
Z207_A	Zuiderstraat 009 O	3	53.47	49.87	44.04	53.92	Z207_A	46.93	40.83	37.2	47.23	53.92	48.23	54.96											
Z207_B	Zuiderstraat 009 O	6	52.2	48.6	42.77	52.65	Z207_B	47.42	41.37	37.8	47.77	52.65	48.77	54.14											
Z207_C	Zuiderstraat 009 O	9	51.06	47.46	41.64	51.52	Z207_C	49.13	43.22	39.6	49.6	51.52	50.60	54.09											
Z207_D	Zuiderstraat 009 O	12	50.18	46.59	40.77	50.64	Z207_D	50.25	44.36	40.7	50.67	50.64	51.67	54.20											
Z207_A	Zuiderstraat 009 Z	3	46.07	42.53	36.66	46.54	Z207_A	44.72	36.11	31.9	44.72	46.54	45.72	49.16											
Z207_B	Zuiderstraat 009 Z	6	45.82	42.25	36.41	46.29	Z207_B	44.96	36.69	32.3	44.96	46.29	45.96	49.14											
Z207_C	Zuiderstraat 009 Z	9	45.31	41.75	35.91	45.78	Z207_C	44.07	37.72	33.9	44.07	45.78	45.07	48.45											
Z207_D	Zuiderstraat 009 Z	12	44.76	41.2	35.36	45.23	Z207_D	47.29	41.12	36.9	47.29	45.23	48.29	50.03											
A193_A	Middenstraat 008 O	3	50.18	46.61	40.76	50.64	A193_A	39.57	32.82	28	39.57	50.64	40.57	51.05											
A193_B	Middenstraat 008 O	6	49.65	46.06	40.23	50.11	A193_B	40.1	33.7	28.9	40.1	50.11	41.10	50.62											
A193_C	Middenstraat 008 O	9	48.87	45.28	39.45	49.33	A193_C	39.66	34.06	29.2	39.66	49.33	40.66	49.88											
A194_A	Middenstraat 009 O	3	45.96	42.43	36.55	46.44	A194_A	36.99	30.75	26.3	36.99	46.44	37.99	47.02											
A194_B	Middenstraat 009 O	6	45.79	42.24	36.38	46.26	A194_B	37.72	31.75	27.5	37.72	46.26	38.72	46.96											
A194_C	Middenstraat 009 O	9	45.4	41.84	35.99	45.87	A194_C	38.53	32.77	28.3	38.53	45.87	39.53	46.78											
A195_A	Middenstraat 010 O	3	43.12	39.62	33.72	43.60	A195_A	37.24	31.32	26.9	37.24	43.60	38.24	44.71											
A195_B	Middenstraat 010 O	6	43.17	39.65	33.77	43.65	A195_B	37.9	32.18	27.9	37.9	43.65	38.90	44.90											
A195_C	Middenstraat 010 O	9	43	39.47	33.6	43.48	A195_C	38.46	32.84	28.4	38.46	43.48	39.46	44.93											
A070_A	Julianastraat 012 N	3	38.98	35.52	29.59	39.48	A070_A	35.14	28.31	22.8	35.14	39.48	36.14	41.13											
A070_B	Julianastraat 012 N	6	39.19	35.7	29.8	39.68	A070_B	35.54	28.76	23.3	35.54	39.68	36.54	41.40											
A070_C	Julianastraat 012 N	9	39.16	35.65	29.77	39.65	A070_C	36.1	29.15	23.5	36.1	39.65	37.10	41.57											
A071_A	Julianastraat 013 N	3	37.14	33.68	27.75	37.64	A071_A	34.82	27.97	22.4	34.82	37.64	35.82	39.83											
A071_B	Julianastraat 013 N	6	37.48	33.99	28.09	37.97	A071_B	35.49	28.8	23.2	35.49	37.97	36.49	40.30											
A071_C	Julianastraat 013 N	9	37.51	34.01	28.13	38.00	A071_C	36.32	29.33	23.8	36.32	38.00	37.32	40.68											
A072_A	Julianastraat 014 N	3	35.21	31.77	25.84	36.72	A072_A	35.08	28.22	22.9	35.08	35.72	36.08	38.91											
A072_B	Julianastraat 014 N	6	35.86	32.37	26.48	36.35	A072_B	35.67	28.99	23.6	35.67	36.35	36.67	39.52											
A072_C	Julianastraat 014 N	9	35.98	32.47	26.59	36.47	A072_C	36.84	29.88	24.6	36.84	36.47	37.84	40.22											
A073_A	Julianastraat 015 N	3	34.83	31.39	25.45	35.33	A073_A	35.93	28.8	23.9	35.93	35.33	36.93	39.21											
A073_B	Julianastraat 015 N	6	35.64	32.15	26.25	36.13	A073_B	36.58	29.69	24.7	36.58	36.13	37.58	39.93											
A073_C	Julianastraat 015 N	9	35.78	32.28	26.4	36.27	A073_C	38.05	31.52	26.4															

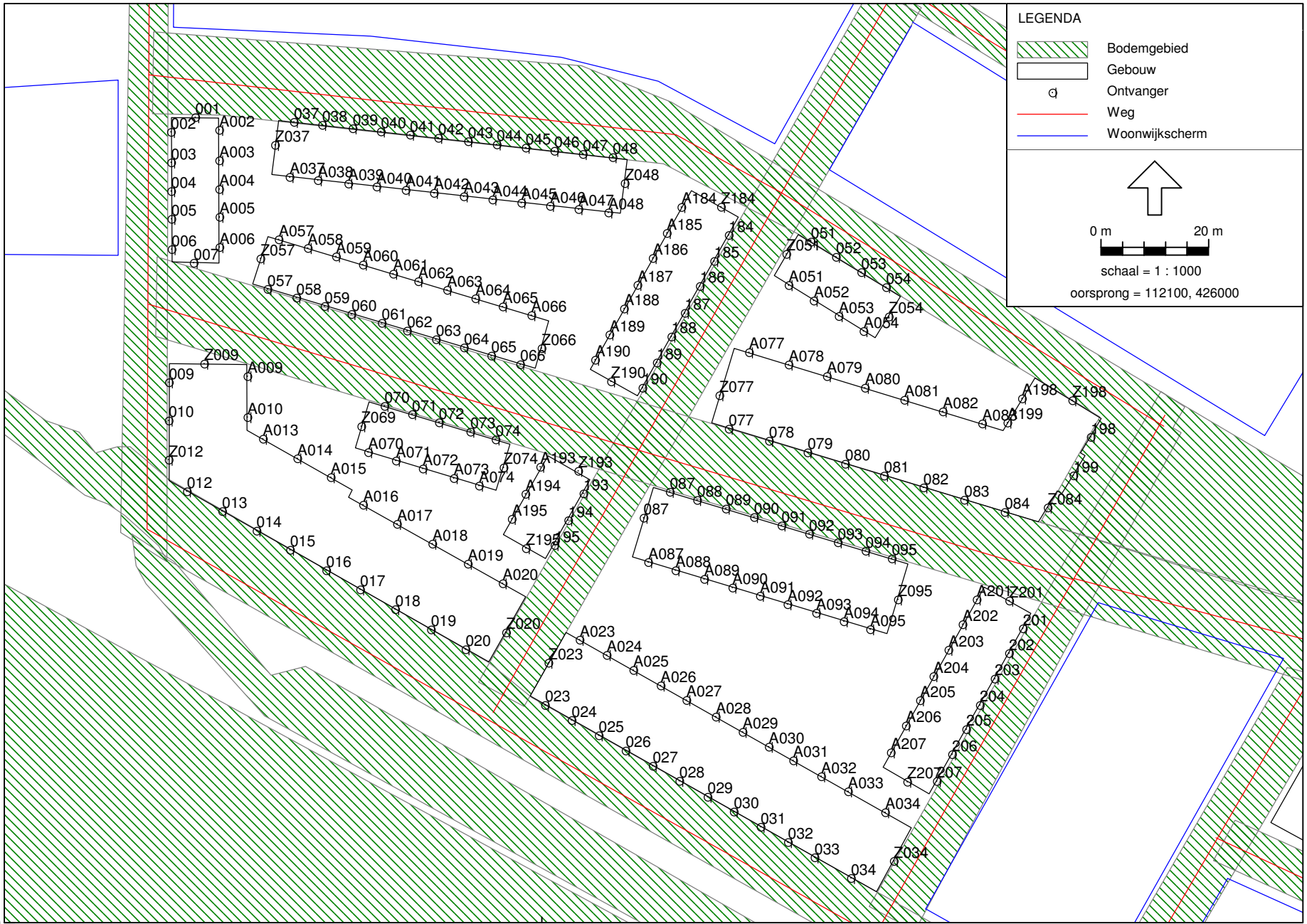
wegverkeer 30km/u excl reductie						Industrielaawaai								
Naam	Omschrijving	Hoogte	Dag	Avond	Nacht	Lden	Naam	Dag	Avond	Nacht	Etmaal	L*VL	L*IL	Lcum (VL)
A045 B	Prins Hendrikstraat 009 N	5	34.78	31.28	25.4	35.27						35.27		35.27
A045 C	Prins Hendrikstraat 009 N	8	35.31	31.78	25.94	35.8						35.80		35.80
A045 D	Prins Hendrikstraat 009 N	11	35.76	32.2	26.38	36.24						36.24		36.24
A046 A	Prins Hendrikstraat 010 N	2	35.11	31.66	25.73	35.61						35.61		35.61
A046 B	Prins Hendrikstraat 010 N	5	36.77	33.28	27.39	37.26						37.26		37.26
A046 C	Prins Hendrikstraat 010 N	8	37.05	33.54	27.68	37.54						37.54		37.54
A046 D	Prins Hendrikstraat 010 N	11	37.29	33.75	27.9	37.77						37.77		37.77
A047 A	Prins Hendrikstraat 011 N	2	35.64	32.2	26.26	36.14						36.14		36.14
A047 B	Prins Hendrikstraat 011 N	5	37.2	33.71	27.82	37.69						37.69		37.69
A047 C	Prins Hendrikstraat 011 N	8	37.44	33.92	28.05	37.92						37.92		37.92
A047 D	Prins Hendrikstraat 011 N	11	37.65	34.12	28.27	38.14						38.14		38.14
A048 A	Prins Hendrikstraat 012 N	2	35.73	32.29	26.35	36.23						36.23		36.23
A048 B	Prins Hendrikstraat 012 N	5	37.24	33.76	27.86	37.74						37.74		37.74
A048 C	Prins Hendrikstraat 012 N	8	37.48	33.96	28.09	37.96						37.96		37.96
A048 D	Prins Hendrikstraat 012 N	11	37.72	34.19	28.33	38.2						38.2		38.2
A184 A	Middenstraat 001 O	2	46.95	43.43	37.54	47.43						47.43		47.43
A184 B	Middenstraat 001 O	5	47.07	43.52	37.66	47.54						47.54		47.54
A184 C	Middenstraat 001 O	8	46.7	43.16	37.29	47.17						47.17		47.17
A184 D	Middenstraat 001 O	11	46.21	42.67	36.81	46.69						46.69		46.69
A185 A	Middenstraat 002 O	2	44.52	41.04	35.13	45.01						45.01		45.01
A185 B	Middenstraat 002 O	5	44.93	41.41	35.53	45.41						45.41		45.41
A185 C	Middenstraat 002 O	8	44.79	41.26	35.39	45.27						45.27		45.27
A185 D	Middenstraat 002 O	11	44.54	41.01	35.13	45.02						45.02		45.02
A186 A	Middenstraat 003 O	2	42.6	39.13	33.2	43.09						43.09		43.09
A186 B	Middenstraat 003 O	5	43.19	39.7	33.81	43.68						43.68		43.68
A186 C	Middenstraat 003 O	8	43.16	39.65	33.77	43.65						43.65		43.65
A186 D	Middenstraat 003 O	11	43.06	39.54	33.67	43.54						43.54		43.54
A187 A	Middenstraat 004 O	2	41.59	38.14	32.21	42.09						42.09		42.09
A187 B	Middenstraat 004 O	5	42.4	38.9	33	42.88						42.88		42.88
A187 C	Middenstraat 004 O	8	42.42	38.92	33.03	42.91						42.91		42.91
A187 D	Middenstraat 004 O	11	42.38	38.86	32.98	42.86						42.86		42.86
A188 A	Middenstraat 005 O	2	42.23	38.77	32.83	42.72						42.72		42.72
A188 B	Middenstraat 005 O	5	43.03	39.53	33.64	43.52						43.52		43.52
A188 C	Middenstraat 005 O	8	43.04	39.52	33.64	43.52						43.52		43.52
A188 D	Middenstraat 005 O	11	42.96	39.44	33.56	43.44						43.44		43.44
A189 A	Middenstraat 006 O	2	43.86	40.37	34.46	44.35						44.35		44.35
A189 B	Middenstraat 006 O	5	44.48	40.95	35.07	44.96						44.96		44.96
A189 C	Middenstraat 006 O	8	44.4	40.87	35.01	44.88						44.88		44.88
A189 D	Middenstraat 006 O	11	44.25	40.71	34.84	44.72						44.72		44.72
A190 A	Middenstraat 007 O	2	46.46	42.93	37.05	46.94						46.94		46.94
A190 B	Middenstraat 007 O	5	46.82	43.26	37.4	47.29						47.29		47.29
A190 C	Middenstraat 007 O	8	46.63	43.07	37.22	47.1						47.1		47.1
A190 D	Middenstraat 007 O	11	46.35	42.79	36.94	46.82						46.82		46.82
A057 A	Julianastraat 001 Z	3	39.86	36.4	30.48	40.36	A057 A	36	29.71	23.7	36	40.36	37.00	42.01
A057 B	Julianastraat 001 Z	6	40.51	37	31.12	41	A057 B	36.94	30.64	24.7	36.94	41.00	37.94	42.74
A057 C	Julianastraat 001 Z	9	40.65	37.14	31.27	41.14	A057 C	40.29	33.61	27.6	40.29	41.14	41.29	44.23
A058 A	Julianastraat 002 Z	3	38.4	34.94	29.02	38.9						38.9		38.9
A058 B	Julianastraat 002 Z	6	39.23	35.74	29.86	39.73						39.73		39.73
A058 C	Julianastraat 002 Z	9	39.37	35.86	29.99	39.86						39.86		39.86
A059 A	Julianastraat 003 Z	3	36.24	32.79	26.86	36.74						36.74		36.74
A059 B	Julianastraat 003 Z	6	37.29	33.8	27.92	37.79						37.79		37.79
A059 C	Julianastraat 003 Z	9	37.55	34.04	28.18	38.04						38.04		38.04
A060 A	Julianastraat 004 Z	3	32.9	29.46	23.54	33.41						33.41		33.41
A060 B	Julianastraat 004 Z	6	34.2	30.7	24.83	34.7						34.7		34.7
A060 C	Julianastraat 004 Z	9	34.72	31.2	25.36	35.21						35.21		35.21
A061 A	Julianastraat 005 Z	3	31.64	28.2	22.27	32.15						32.15		32.15
A061 B	Julianastraat 005 Z	6	33.11	29.61	23.74	33.61						33.61		33.61
A061 C	Julianastraat 005 Z	9	33.79	30.26	24.43	34.28						34.28		34.28
A062 A	Julianastraat 006 Z	3	32.11	28.68	22.75	32.62						32.62		32.62
A062 B	Julianastraat 006 Z	6	33.62	30.14	24.26	34.12						34.12		34.12
A062 C	Julianastraat 006 Z	9	34.29	30.78	24.93	34.79						34.79		34.79
A063 A	Julianastraat 007 Z	3	31.74	28.31	22.38	32.25						32.25		32.25
A063 B	Julianastraat 007 Z	6	33.24	29.76	23.88	33.74						33.74		33.74
A063 C	Julianastraat 007 Z	9	34	30.48	24.63	34.49						34.49		34.49
A064 A	Julianastraat 008 Z	3	32.86	29.43	23.49	33.37						33.37		33.37
A064 B	Julianastraat 008 Z	6	34.22	30.75	24.86	34.73						34.73		34.73
A064 C	Julianastraat 008 Z	9	34.88	31.38	25.51	35.38						35.38		35.38
A065 A	Julianastraat 009 Z	3	33.92	30.49	24.55	34.43						34.43		34.43
A065 B	Julianastraat 009 Z	6	35.18	31.71	25.81	35.68						35.68		35.68
A065 C	Julianastraat 009 Z	9	35.76	32.26	26.39	36.26						36.26		36.26
A066 A	Julianastraat 010 Z	3	34.88	31.45	25.51	35.39						35.39		35.39
A066 B	Julianastraat 010 Z	6	35.97	32.49	26.6	36.47						36.47		36.47
A066 C	Julianastraat 010 Z	9	36.39	32.89	27.02	36.89						36.89		36.89
A051 A	Prins Hendrikstraat 013 N	2	43.84	40.31	34.44	44.32						44.32		44.32
A051 B	Prins Hendrikstraat 013 N	5	44.29	40.74	34.88	44.76						44.76		44.76
A051 C	Prins Hendrikstraat 013 N	8	44.02	40.47	34.61	44.49						44.49		44.49
A051 D	Prins Hendrikstraat 013 N	11	43.7	40.14	34.29	44.17						44.17		44.17
A052 A	Prins Hendrikstraat 014 N	2	41.17	37.68	31.77	41.66						41.66		41.66
A052 B	Prins Hendrikstraat 014 N	5	41.89	38.36	32.48	42.37						42.37		42.37
A052 C	Prins Hendrikstraat 014 N	8	41.81	38.28	32.41	42.29						42.29		42.29
A052 D	Prins Hendrikstraat 014 N	11	41.67	38.14	32.27	42.15						42.15		42.15
A053 A	Prins Hendrikstraat 015 N	2	39.52	36.07	30.14	40.02						40.02		40.02
A053 B	Prins Hendrikstraat 015 N	5	40.42	36.92	31.03	40.91						40.91		40.91
A053 C	Prins Hendrikstraat 015 N	8	40.48	36.97	31.08	40.96						40.96		40.96
A053 D	Prins Hendrikstraat 015 N	11	40.47	36.95	31.08	40.95						40.95		40.95
A054 A	Prins Hendrikstraat 016 N	2	38.82	35.38	29.44	39.32						39.32		39.32
A054 B	Prins Hendrikstraat 016 N	5	39.78	36.29	30.38	40.27						40.27		40.27
A054 C	Prins Hendrikstraat 016 N	8	39.89	36.39	30.5	40.38						40.38		40.38
A054 D	Prins Hendrikstraat 016 N	11	39.94	36.43	30.55	40.43						40.43		40.43
A009 A	AW de Landgraafstraat 006 W app	3	51.35	47.77	41.93	51.81	A009 A	36.81	29.87	24	36.81	51.81	37.81	51.98
A009 B	AW de Landgraafstraat 006 W app	6	50.8	47.22	41.38	51.26	A009 B	37	30.51	24.5	37	51.26	38.00	51.46
A009 C	AW de Landgraafstraat 006 W app	9	50.03	46.45	40.61	50.49	A009 C	35.79	29.32	25	35.79	50.49	36.79	50.67
A009 D	AW de Landgraafstraat 006 W app	12	49.33	45.74	39.91	49.79	A009 D	35.86	29.1	24.5	35.86	49.79	36.86	50.01
A009 E	AW de Landgraafstraat 006 W app	15	48.75	45.17	39.33	49.21	A009 E	40.99	34.94	30.7	40.99	49.21	41.99	49.96
A010 A	AW de Landgraafstraat 007 W app	3	47.61	44.09	38.21	48.09	A010 A	36.04	29.59	24.6	36.04	48.09	37.04	48.42
A010 B	AW de Landgraafstraat 007 W app	6	47.64	44.09	38.23	48.11	A010 B	36.62	30.25	25.3	36.62	48.11	37.62	48.48
A010 C	AW de Landgraafstraat 007 W app	9	47.34	43.8	37.94	47.82	A010 C	34.49	27.67	23.2	34.49	47.82	35.49	48.07
A010 D	AW de Landgraafstraat 007 W app	12	47.02	43.47	37.61	47.49	A010 D	34.67	27.33	22.7	34.67	47.49	35.67	47.77
A010 E	AW de Landgraafstraat 007 W app	15	46.62	43.07	37.21	47.09	A010 E	39.88	33.65	29.2	39.88	47.09	40.88	

wegverkeer 30km/u excl reductie							Industrielaawaai	Industrielaawaai							
Naam	Omschrijving	Hoogte	Dag	Avond	Nacht	Lden	Naam	Dag	Avond	Nacht	Etmaal	L*VL	L*IL	Lcum (VL)	
A032 D	Havenstraat 019 Z	12	40.65	37.14	31.26	41.14	A032 D	39.56	32.82	28.3	39.56	41.14	40.56	43.87	
A033 A	Havenstraat 020 Z	3	41.53	38.06	32.14	42.02	A033 A	38.65	32.54	28.5	38.65	42.02	39.65	44.01	
A033 B	Havenstraat 020 Z	6	41.97	38.47	32.58	42.46	A033 B	39.52	33.61	29.8	39.52	42.46	40.75	44.70	
A033 C	Havenstraat 020 Z	9	41.89	38.38	32.5	42.38	A033 C	41.47	35.91	32.1	42.13	42.38	43.13	45.78	
A033 D	Havenstraat 020 Z	12	41.79	38.27	32.4	42.27	A033 D	41.48	34.86	30.7	41.48	42.27	42.48	45.39	
A034 A	Havenstraat 021 Z	3	45.08	41.55	35.67	45.56	A034 A	42.44	36.23	33	43	45.56	44.00	47.86	
A034 B	Havenstraat 021 Z	6	44.79	41.24	35.38	45.26	A034 B	43.33	37.29	33.8	43.8	45.26	44.80	48.05	
A034 C	Havenstraat 021 Z	9	44.26	40.71	34.86	44.73	A034 C	45.26	39.33	35.5	45.53	44.73	46.53	48.73	
A034 D	Havenstraat 021 Z	12	43.73	40.17	34.32	44.2	A034 D	46.97	41.12	37.2	47.17	44.20	48.17	49.63	
A201 A	Zuiderstraat 003 O	3	50.4	46.83	40.98	50.86						50.86		50.86	
A201 B	Zuiderstraat 003 O	6	49.99	46.41	40.57	50.45						50.45		50.45	
A201 C	Zuiderstraat 003 O	9	49.32	45.74	39.9	49.78						49.78		49.78	
A201 D	Zuiderstraat 003 O	12	48.64	45.06	39.22	49.1						49.10		49.10	
A202 A	Zuiderstraat 004 O	3	47.43	43.9	38.02	47.91						47.91		47.91	
A202 B	Zuiderstraat 004 O	6	47.31	43.75	37.9	47.78						47.78		47.78	
A202 C	Zuiderstraat 004 O	9	46.96	43.4	37.56	47.43						47.43		47.43	
A202 D	Zuiderstraat 004 O	12	46.52	42.96	37.11	46.99						46.99		46.99	
A203 A	Zuiderstraat 005 O	3	45.1	41.6	35.7	45.58						45.58		45.58	
A203 B	Zuiderstraat 005 O	6	45.13	41.61	35.73	45.61						45.61		45.61	
A203 C	Zuiderstraat 005 O	9	44.95	41.42	35.55	45.43						45.43		45.43	
A203 D	Zuiderstraat 005 O	12	44.68	41.14	35.28	45.16						45.16		45.16	
A204 A	Zuiderstraat 006 O	3	43.04	39.56	33.65	43.53	A204 A	37.8	31.75	27.4	37.8	43.53	38.80	44.79	
A204 B	Zuiderstraat 006 O	6	43.26	39.75	33.86	43.74	A204 B	39.26	33.46	29	39.26	43.74	40.26	45.35	
A204 C	Zuiderstraat 006 O	9	43.16	39.65	33.77	43.65	A204 C	42.14	36.8	32.2	42.15	43.65	43.15	46.42	
A204 D	Zuiderstraat 006 O	12	43	39.47	33.6	43.48	A204 D	45.24	39.55	34.9	45.24	43.48	46.24	48.09	
A205 A	Zuiderstraat 007 O	3	41.39	37.93	32	41.89	A205 A	37.92	31.84	27.5	37.92	41.89	38.92	43.66	
A205 B	Zuiderstraat 007 O	6	41.75	38.26	32.37	42.24	A205 B	39.29	33.49	29	39.29	42.24	40.29	44.38	
A205 C	Zuiderstraat 007 O	9	41.73	38.23	32.34	42.24	A205 C	42.1	36.76	32.2	42.21	42.22	43.21	45.75	
A205 D	Zuiderstraat 007 O	12	41.64	38.12	32.24	42.12	A205 D	45.21	39.41	34.6	45.21	42.12	46.21	47.64	
A206 A	Zuiderstraat 008 O	3	39.32	35.87	29.93	39.82	A206 A	38.21	32.09	27.7	38.21	39.82	39.21	42.54	
A206 B	Zuiderstraat 008 O	6	39.82	36.34	30.44	40.32	A206 B	39.49	33.72	29.2	39.49	40.32	40.49	43.42	
A206 C	Zuiderstraat 008 O	9	39.83	36.34	30.44	40.32	A206 C	42.14	36.62	32.1	42.14	40.32	43.14	44.97	
A206 D	Zuiderstraat 008 O	12	39.79	36.29	30.4	40.28	A206 D	45.5	39.65	34.8	45.5	40.28	46.50	47.43	
A207 A	Zuiderstraat 009 O	3	37.72	34.29	28.35	38.23	A207 A	38.51	32.16	27.9	38.51	38.23	39.51	41.93	
A207 B	Zuiderstraat 009 O	6	38.55	35.08	29.17	39.05	A207 B	39.5	33.58	29.3	39.5	39.05	40.50	42.85	
A207 C	Zuiderstraat 009 O	9	38.61	35.13	29.23	39.11	A207 C	42.03	36.48	32.3	42.27	39.11	43.27	44.68	
A207 D	Zuiderstraat 009 O	12	38.63	35.14	29.24	39.12	A207 D	45.18	39.37	34.7	45.18	39.12	46.18	46.96	
A087 A	Julianastraat 026 Z bebo	3	41.51	37.99	32.11	41.99	A087 A	41.91	35.19	30.5	41.91	41.99	42.91	45.48	
A087 B	Julianastraat 026 Z bebo	6	41.77	38.21	32.36	42.24	A087 B	42.73	36.27	31.5	42.73	42.24	43.73	46.06	
A087 C	Julianastraat 026 Z bebo	9	41.57	38.02	32.17	42.04	A087 C	44.08	37.71	33	44.08	42.04	45.08	46.83	
A087 D	Julianastraat 026 Z bebo	12	41.36	37.8	31.96	41.83	A087 D	46.85	40.81	36.4	46.85	41.83	47.85	48.82	
A088 A	Julianastraat 027 Z bebo	3	39.2	35.71	29.8	39.69	A088 A	40.5	34.51	30.1	40.5	39.69	41.50	43.70	
A088 B	Julianastraat 027 Z bebo	6	39.72	36.2	30.33	40.2	A088 B	41.49	35.62	31.1	41.49	40.20	42.49	44.50	
A088 C	Julianastraat 027 Z bebo	9	39.67	36.13	30.28	40.15	A088 C	43.07	37.21	32.7	43.07	40.15	44.07	45.55	
A088 D	Julianastraat 027 Z bebo	12	39.61	36.07	30.21	40.09	A088 D	46.41	40.73	36.4	46.44	40.09	47.44	48.17	
A089 A	Julianastraat 028 Z bebo	3	37.24	33.77	27.85	37.73	A089 A	38.23	31.84	28.2	38.23	37.73	39.23	41.55	
A089 B	Julianastraat 028 Z bebo	6	37.94	34.44	28.56	38.43	A089 B	39.18	33.03	29.2	39.23	38.43	40.23	42.43	
A089 C	Julianastraat 028 Z bebo	9	37.99	34.47	28.6	38.47	A089 C	41.26	35.31	31.2	41.26	38.47	42.26	43.78	
A089 D	Julianastraat 028 Z bebo	12	38.07	34.54	28.68	38.55	A089 D	45.69	40.03	36	45.99	38.55	46.99	47.57	
A090 A	Julianastraat 029 Z bebo	3	35.49	32.04	26.11	35.99	A090 A	37.97	31.01	26.7	37.97	35.99	38.97	40.74	
A090 B	Julianastraat 029 Z bebo	6	36.34	32.84	26.95	36.83	A090 B	38.79	32.13	27.8	38.79	36.83	39.79	41.57	
A090 C	Julianastraat 029 Z bebo	9	36.5	32.99	27.11	36.99	A090 C	41	34.71	30.3	41	36.99	42.00	43.19	
A090 D	Julianastraat 029 Z bebo	12	36.65	33.13	27.26	37.13	A090 D	45.52	39.7	35.7	45.66	37.13	46.66	47.12	
A091 A	Julianastraat 030 Z bebo	3	34.22	30.79	24.85	34.73	A091 A	38.98	32.54	27.7	38.98	34.73	39.98	41.11	
A091 B	Julianastraat 030 Z bebo	6	35.18	31.7	25.8	35.68	A091 B	39.54	33.29	28.5	39.54	35.68	40.54	41.77	
A091 C	Julianastraat 030 Z bebo	9	35.43	31.93	26.05	35.92	A091 C	41.63	35.62	30.8	41.63	35.92	42.63	43.47	
A091 D	Julianastraat 030 Z bebo	12	35.63	32.12	26.26	36.12	A091 D	45.76	40.09	35.8	45.83	36.12	46.83	47.18	
A092 A	Julianastraat 031 Z bebo	3	33.26	29.83	23.88	33.77	A092 A	37.86	31.5	26.6	37.86	33.77	38.86	40.03	
A092 B	Julianastraat 031 Z bebo	6	34.32	30.84	24.95	34.82	A092 B	38.46	32.24	27.4	38.46	34.82	39.46	40.74	
A092 C	Julianastraat 031 Z bebo	9	34.69	31.2	25.31	35.18	A092 C	41.09	35.15	30.3	41.09	35.18	42.09	42.90	
A092 D	Julianastraat 031 Z bebo	12	34.95	31.45	25.58	35.45	A092 D	45.79	40.19	35.9	45.91	35.45	46.91	47.21	
A093 A	Julianastraat 032 Z bebo	3	32.05	28.62	22.68	32.56	A093 A	37.49	31.15	26.5	37.49	32.56	38.49	39.48	
A093 B	Julianastraat 032 Z bebo	6	33.25	29.77	23.87	33.75	A093 B	38.36	32.16	27.2	38.36	33.75	39.36	40.41	
A093 C	Julianastraat 032 Z bebo	9	33.67	30.17	24.3	34.17	A093 C	41.11	35.35	30.3	41.11	34.17	42.11	42.76	
A093 D	Julianastraat 032 Z bebo	12	34.04	30.51	24.66	34.53	A093 D	45.92	40.35	36	46.04	34.53	47.04	47.28	
A094 A	Julianastraat 033 Z bebo	3	31.45	28.02	22.07	31.96	A094 A	37.13	30.51	25.7	37.13	31.96	38.13	39.07	
A094 B	Julianastraat 033 Z bebo	6	32.73	29.26	23.36	33.23	A094 B	38.11	31.84	27.1	38.11	33.23	39.11	40.11	
A094 C	Julianastraat 033 Z bebo	9	33.26	29.76	23.89	33.76	A094 C	41.05	35.28	30.4	41.05	33.76	42.05	42.65	
A094 D	Julianastraat 033 Z bebo	12	33.8	30.27	24.42	34.29	A094 D	45.71	40.15	36	45.97	34.29	46.97	47.20	
A095 A	Julianastraat 034 Z bebo	3	30.66	27.23	21.29	31.17						31.17		31.17	
A095 B	Julianastraat 034 Z bebo	6	32.02	28.55	22.65	32.52						32.52		32.52	
A095 C	Julianastraat 034 Z bebo	9	32.71	29.2	23.34	33.2						33.20		33.20	
A095 D	Julianastraat 034 Z bebo</														



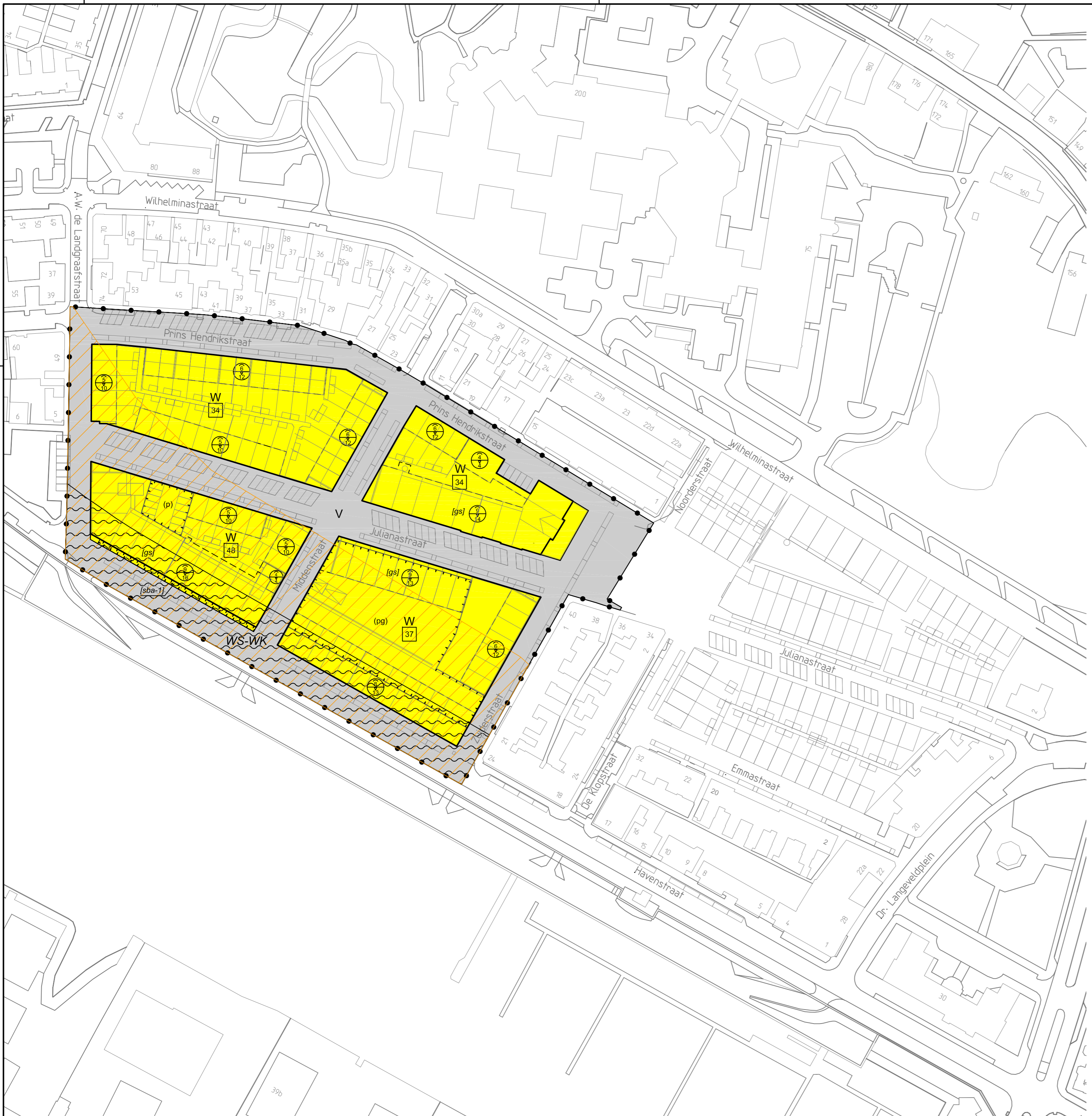


111000 112000 426000
 Industrielaai - IL, Oude Uitbreiding West Sliedrecht - Oude Uitbreiding West Sliedrecht 2011 BC01 - Zonemodel incl OUW 20110103 inpassing Van Vli [D:\d07523\186250 Oude uitbreiding West\Van Vliet overslag 8-2-12] , Geonose V5.43



426000

Wegverkeerlawaaï - RMW-2006, Oude Uitbreiding West Sliedrecht - Oude Uitbreiding West Sliedrecht 2011 BC01 - Oude Uitbreiding West BC01 Sliedrecht 2021 20 [C:\Documents and Settings\SGaai\My Documents\Oranjewoud\0186250 OUW\186250GN543-2]



PLANGEBIED

plangebied

BESTEMMINGEN

Verkeer
 Wonen

DUBBELBESTEMMINGEN

Waterstaat - Waterkering

GBIEDSAANDUIDINGEN:

geluidszone - industrie

FUNCTIEAANDUIDINGEN

parkeergarage
 parkeerterrein

BOUWVLAK

bouwvlak

BOUWAANDUIDINGEN

gestapeld
 specifieke bouwaanduiding - 1

MAATVOERINGSAAANDUIDINGEN

maatvoeringsvlak
 maximale goot- en bouwhoogte (m)
 maximum aantal wooneenheden

VERKLARINGEN

topografische gegevens

gemeente Sliedrecht		noordpijl	
bestemmingsplan Oude Uitbreiding West (deelgebied B en C)			
identificatie	planstatus	tekening	
identificatiecode	datum	status	schaal : 1:1000
NL.IMRO.0610.bp15OUWdeelBC-3001		concept	afmeting : A2
		voorontwerp	bladnummer : 1
projectnummer	10-10-2011	ontwerp	aantal bladen : 1
240.14519.01	27-03-2012	vastgesteld	bestand : 0VG7-bp9
		postbus 150 3000 AD Rotterdam 010-4130620	info@rboi.nl www.rboi.nl
		referte getekend	: Ir. R. A. Slips : L.D