



Archeologisch Adviesbureau

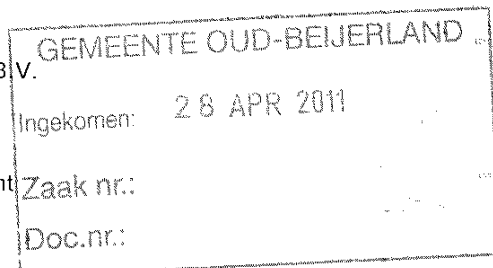
datum: 27 april 2011
 ons kenmerk: 14524OBBM3 074331.doc
 behandeld door: mevr. drs. M. Jordanov
 uw brief van: 8 april 2011
 uw referentie:
 bijlage(n): 2
 betreft: Nota van Inlichtingen bij RAAP PvE 735.
 Archeologische opgraving in het plangebied
 Beneden Molendijk te Oud-Beijerland.

Vink Ontwikkeling B.V.

De heer R. Vink

Postbus 9

2840 AA Moordrecht



Geachte heer Vink,

Hierbij hebben wij het genoegen u 2 exemplaren aan te bieden van de concept Nota van Inlichtingen behorend bij PvE 735, Archeologische opgraving in het plangebied Beneden Molendijk te Oud-Beijerland.

De Nota van Inlichtingen ligt momenteel ter goedkeuring bij de gemeente Oud-Beijerland. Nadat de Nota van Inlichtingen is goedgekeurd door het bevoegd gezag, zal de definitieve versie worden vervaardigd.

Wij hopen u hiermee voldoende te hebben geïnformeerd. Mocht u nog vragen hebben dan kunt u natuurlijk te allen tijde contact met ons opnemen.

Met vriendelijke groet,

Mevr. drs. M. Jordanov

C.c.: Mevr. A. Nienkemper, gemeente Oud-Beijerland

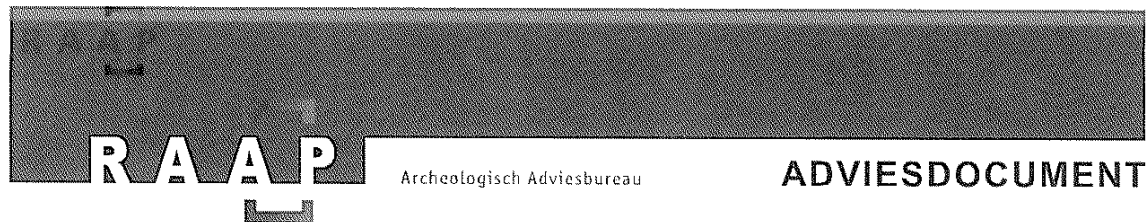
RAAP Hoofdkantoor T 0294 491 500
 Leeuwenveldseweg 5b F 0294 491 519
 1382 LV Weesp E raap@raap.nl
 Postbus 5069 KvK 34137810
 1380 GB Weesp ING 4095548
 www.raap.nl ABN AMRO 540289531

RAAP Noord-Nederland
 De Kriel 11
 9208 BG Drachten
 T 0512 589 140
 F 0512 539 860
 E raapnl@raap.nl

RAAP Oost-Nederland
 Postbus 232
 7200 AE Zutphen
 T 0575 56 78 76
 F 0575 56 78 85
 E raaponi@raap.nl

RAAP Zuid-Nederland
 De S. Lohmansiraat 11
 6004 AM Weert
 T 0495 51 35 55
 F 0495 51 35 40
 E raapznl@raap.nl

RAAP West-Nederland
 Postbus 4025
 2301 RA Leiden
 T 071 576 81 18
 F 071 531 82 69
 E raapwnl@raap.nl



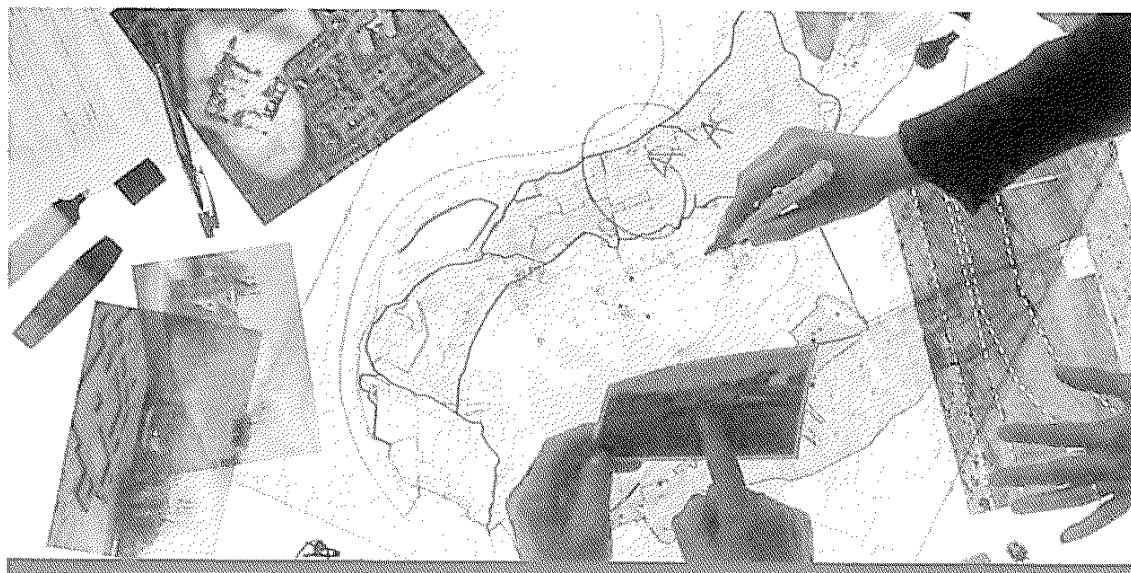
Nota van Inlichtingen behorend bij PvE 753, Archeologische opgraving in het plangebied Beneden Molendijk te Oud-Beijerland

Project: Archeologische opgraving in het plangebied Beneden Molendijk te Oud-Beijerland

Projectcode: 14524OBBM3

Opdrachtgever: Vink Ontwikkeling B.V.

Datum: 26 april 2011





NOTA VAN INLICHTINGEN

Inleiding

In december 2010 is een Programma van Eisen (PvE) opgesteld ten behoeve van een archeologische opgraving aan de Beneden Molendijk te Oud-Beijerland (Jordanov, 2010). Dit PvE is goedgekeurd door de heer dr. P.F.B. Jongste van Hazenberg Archeologie in januari 2010 in opdracht van de gemeente Oud-Beijerland (bevoegd gezag). Conform het PvE diende de vindplaats (de historische kern van Oud-Beijerland ontstaan vanaf de 16^e eeuw) op 2 locaties binnen het plangebied ex-situ te worden behouden (opgraven). Een derde locatie (ter hoogte van de Molendijk) maakte wel deel uit van het plangebied ten tijden van het vooronderzoek (De Kruif, 2009), maar was op verzoek van de opdrachtgever (Vink BV) niet meegenomen in het PvE (figuur 1).

In augustus/september 2010 heeft de opgraving fase 1 (noordelijke deelgebied, put 1 op figuur 1) plaatsgevonden. In het evaluatierapport van de eerste fase (Jordanov, 2011) zijn de voorlopige resultaten gepresenteerd en is een voorstel met een begroting gedaan voor de specialistische uitwerking. Het evaluatierapport is goedgekeurd door het bevoegd gezag (gemeente Oud-Beijerland) en de opdrachtgever (Vink BV) op 4 april 2011.

Het bevoegd gezag (gemeente Oud-Beijerland) heeft op 11 april 2011 in overleg met hun archeologisch adviseur (Hazenberg Archeologie) besloten om de strategie van het onderzoek, zoals geformuleerd in het PvE (Jordanov, 2009) aan te passen. Hieronder worden de aanpassingen op de onderzoeksstrategie beschreven.

Aanpassingen aan het PvE (Jordanov, 2010)

1. Op de locatie aan de Molendijk (Molendijk 33, perceelnummer 5203, circa 200 m²; rood gearceerd op figuur 1) wordt het pand met huisnummer 33 gesloopt en wordt een nieuw pand gebouwd met vrijwel dezelfde omvang. De sloop vanaf het maaiveld dient onder archeologische begeleiding plaats te vinden. Het pand met huisnummer 33 wordt tot op het maaiveld gesloopt zonder archeologische begeleiding. Vervolgens vindt de sloop van vloeren en funderingen plaats. Tijdens de sloop van de vloeren en funderingen vanaf het maaiveld is een team van 2 archeologen aanwezig, waarvan 1 KNA-archeoloog. Alle archeologische sporen en structuren, die tijdens de sloop worden aangetroffen en die niet samenhangen met de gesloopte bebouwing, worden ingemeten, gefotografeerd en beschreven. De sporen worden zo veel mogelijk afgewerkt tot op de maximale diepte van de sloop (naar verwachting 1 m –Mv, de maximale diepte van de sloop hangt af van eventuele aanwezigheid van heipalen en is voorsnog onbekend). Alle vondsten met een voorlopige datering van vóór 1700 worden verzameld per spoor (bij gesloten vondstcomplexen) of per laag in vakken van 5 x 5 m. Er worden geen monsters genomen. Tijdens de sloop wordt voortdurend de slooplocatie met een metaaldetector afgezocht. Speciale aandacht gaat uit naar de opbouw van de Molendijk. Ten behoeve van het onderzoek naar de dijk wordt 1 profiel haaks op de dijk gedocumenteerd tot op de maximale verstoringsdiepte (naar verwachting 1 m –Mv).
2. Alle verzamelde vondsten worden gewassen, geteld en per materiaalcategorie gescheiden. De vondsten worden globaal beschreven en gedateerd (ABR). Er vindt geen specialistisch



onderzoek plaats naar vondsten en monsters. Kwetsbare vondsten (metaal, leer, hout e.d.) dienen adequaat te worden verpakt en opgeslagen en na de uitwerking geconserveerd te worden. Alle sporen worden uitgewerkt tot op een niveau dat nodig is om de onderzoeksvragen te kunnen beantwoorden (zie hieronder). De documentatie en uitwerking van vloeren, funderingen en andere sporen die samenhangen met de te slopen bebouwing maken geen deel uit van dit onderzoek. Dit onderzoek dient zich te richten op eventuele oudere voorgangers van de te slopen bebouwing, oudere ophogingstaketten en de dijk binnen de maximale verstoringsomvang en -diepte van de sloopwerkzaamheden.

3. De zuidelijke locatie (oorspronkelijk put 3 in het PvE, zie figuur 1) wordt vrijgegeven (selectiebesluit gemeente Oud-Beijerland d.d. 11 april 2011). Put 2 (figuur 1) was al vrijgegeven op basis van de voorlopige resultaten van put 1 (conform PvE; Jordanov, 2010). De opdrachtgever wordt verzocht om de amateurarcheologenvereniging van de Hoeksche Waard (contactpersoon: dhr. K. Prins: tel. 078 676 4934/ 06 51 363 743) op tijd op de hoogte te stellen van de start van de sloopwerkzaamheden ter hoogte van put 3 en ze in de gelegenheid te stellen om waarnemingen te verrichten tijdens of direct na afloop van de sloop.

Onderzoeksvragen ten behoeve van de sloopbegeleiding aan de Molendijk 33:

1. Zijn tijdens de archeologische begeleiding resten van steenbouw (funderingen/uitbraaksleuven) of houten funderingen/lemen vloeren aangetroffen van voorgangers van de bestaande bebouwing? Zo ja, wat is de exacte locatie, aard, datering (indien mogelijk op basis van vondsten/type) en evt. fasering van deze resten?
2. Zijn andere sporen (kuilen, putten, greppels e.d.) aangetroffen die samenhangen met de oudste historische bebouwing op de dijk? Wat is de exacte locatie, aard en datering (indien mogelijk op basis van vondsten) van deze sporen?
3. Wat kan gezegd worden over de opbouw van het dijklichaam van de Molendijk (aangelegd in 1557) op basis van het gedocumenteerde dwarsprofiel? Is er sprake van verschillende ophogingslagen en waaruit bestaan deze? Wat is de datering van de verschillende lagen (indien mogelijk op basis van vondsten)?
4. Kan iets gezegd worden over de materiële cultuur/bestaanseconomie van de bewoners van het perceel in de 2^e helft van de 16^e en de 17^e eeuw op basis van de aangetroffen vondsten (alleen op basis van de technische uitwerking/ABR beschrijving)?

Te leveren product

De resultaten van de archeologische sloopbegeleiding aan de Molendijk 33 worden opgenomen in de rapportage van de archeologische opgraving fase 1 (put 1, figuur 1).

De rapportage dient minimaal de volgende aspecten te bevatten:

- toegepaste onderzoeksmethode;
- beschrijving van grondsporen en vondsten;
- beschrijving van de vindplaats aan de hand van antwoorden op de onderzoeksvragen;
- puttenoverzicht, eventuele vlaktekeningen en profieltekeningen;

Verder worden aan de rapportage toegevoegd:

- Een kaart met de situering en de ontgravingsdiepte van de begeleide ingreep;



- een overzicht van de aangetroffen sporen en structuren;
- vlaktekeningen en profieltekeningen (indien van toepassing);
- evt. coupetekeningen;
- evt. foto's van sporen;
- een sporenlijst;
- een vondstenlijst;

Literatuur

Jordanov, M., 2010. Programma van Eisen Archeologische opgraving Plangebied Beneden Molendijk, gemeente Oud-Beijerland. *RAAP-programma van eisen 735*. RAAP Archeologisch Adviesbureau, Weesp.

Jordanov, M., 2011. *Evaluatie- en Selectierapport. Archeologische opgraving fase 1 (noordelijk deelgebied, put 1) aan de Benden Molendijk te Oud-Beijerland*. RAAP Archeologisch Adviesbureau, Weesp.

Kruif, S. de, 2009. Plangebied Beneden Molendijk, gemeente Oud-Beijerland; archeologisch vooronderzoek: een bureau- en inventariserend veldonderzoek. *RAAP-notitie 3252*. Weesp.

Figuren

Figuur 1. Locatie sloopbegeleiding.

drs. M. Jordanov, senior archeoloog RAAP West-Nederland

26 april 2011



Figuur 1. Locatie sloopbegeleiding.