







**ALGEMEEN**

-  Plangrens, grondeigendom
-  Onderlegger, Grootsschalige Basiskaart Nederland
-  Maatvoering




**WONEN**

-  Woonkavel met bestaande woning, incl. grootte in m<sup>2</sup>






**ZORG**

-  Zorgzones, opstellen aangeduid met functies
-  Zorgweide, maaien en begrazen

**VERKEER**

-  Toegangsweg, eigendom privé
-  Wandelpad, 1,5 m breed, halfverharding, graustabiel
-  Parkeerplaats

**RECREATIE**

-  Recreatiezone, opstellen aangeduid met functies
-  Brug, 1,5 m breed, leuning aan weerszijden
-  Zichtlijn Paradijsweg - Plas
-  Hekwerk
-  Passantenhaven

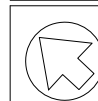
**LANDSCHAP EN NATUUR**

-  Water, bestaand
-  Water, te graven, ind. grootte in m<sup>2</sup>
-  Oever, zacht/natuurvriendelijk, huidige situatie
-  Oever, beschoeid
-  Bomen, huidig
-  Bomen, nieuw, gebiedseigen inheemse soort
-  Struweel/Haag

Dit stuk lag ter grondslag aan het raadsbesluit gewijzigde vaststelling bestemmingsplan Paradijsweg Westzijde eerste fase BR 10-12-2020, nummer 2020-107



Ter Aar  
**PARADIJSWEG 4**  
 Inrichtingsplan - overzicht



Opdrachtgever:	De Paradijsvogelbloem
Tekeningnr.:	IP003
Formaat:	A2
Schaal:	schaallos
Bestandsnaam:	191022_Paradijsweg 4.dwg
Datum:	22-10-2019
Getekend:	K. Stok

• **Peter Verkade**  
 LANDSCHAPSARCHITECT  
 Gedeij 8  
 2771 X3 Boskoop  
 T/F : (0172) 231801  
 M : (06) 28856088  
 E : www.pv.nl  
 E : info@pv.nl