








Gemeenten Hillegom, Lisse en Noordwijkerhout

Archeologische beleidskaart met voorschriften ten behoeve van de Archeologische Monumentenzorg

RAAP-rapporten 1458, 1459 en 1460, kaartbijlage 1, deel II, schaal 1:12.500

legenda

geomorfologische eenheid

-  strandwal, al dan niet met duinen
-  deels afgegraven strandwal (kalkloze top)
-  deels afgegraven strandwal (kalkrijke top)
-  ingesloten strandvlakte, afgedekt met kwelderafzettingen, Hollandveen en verstoven duinzand
-  ingesloten strandvlakte, mogelijk overgang naar strandwal
-  ingesloten strandvlakte, mogelijk duin- en strandwalresten
-  omgespoten gronden of vlakte van getijafzettingen

Archeologisch Waardevol Verwachtingsgebied (AWV)

- gebieden met een hoge archeologische verwachting vanaf het Neolithicum (AWV 3)
- gebieden met een middelmatige archeologische verwachting vanaf het Neolithicum (AWV 4)
- gebieden met een middelmatige archeologische verwachting vanaf het Neolithicum (AWV 5)
- gebieden met een lage archeologische verwachting van het Neolithicum t/m de Midden IJzertijd en een middelmatige verwachting vanaf de Late IJzertijd (AWV 6)
- gebieden met een lage archeologische verwachting vanaf het Neolithicum (AWV 7)
- gebieden met een lage archeologische verwachting vanaf het Neolithicum (AWV 8)
- gebieden met een lage archeologische verwachting vanaf het Neolithicum (AWV 9)

voorschriften in bestemmingsplan

- bij bodemingrepen dieper dan 30 cm -Mv en groter dan 100 m² vroegtijdig inventariserend archeologisch onderzoek
- bij bodemingrepen dieper dan 30 cm -Mv en groter dan 100 m² vroegtijdig inventariserend archeologisch onderzoek
- bij bodemingrepen dieper dan 1 m -Mv en groter dan 500 m² verkennend archeologisch onderzoek naar fossiele bodems; indien deze aanwezig zijn: inventariserend archeologisch onderzoek
- bij bodemingrepen dieper dan 30 cm -Mv en groter dan 100 m² vroegtijdig inventariserend archeologisch onderzoek
- bij bodemingrepen dieper dan 30 cm -Mv en groter dan 500 m² verkennend archeologisch onderzoek naar aanwezigheid en intactheid voet strandwal; indien deze aanwezig is: inventariserend archeologisch onderzoek
- bij bodemingrepen dieper dan 30 cm -Mv en groter dan 500 m² verkennend archeologisch onderzoek naar aanwezigheid duin- en strandwalresten; indien deze aanwezig is: inventariserend archeologisch onderzoek
- niet van toepassing