


Oprachtgever:



Ministerie van LNV, Directie Natuur en
Directie Regionale Zaken
Productie en cartografie:



Topografische ondergrond:
© De auteursrechten en databankrechten zijn voorbehouden
aan de Topografische Dienst Kadaster, Emmen, 2006

Datum kaart: 10/12/2006 4:01 PM

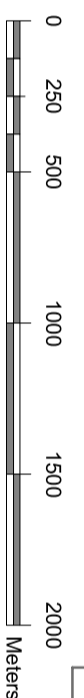
Legenda

- HR (1919 ha)
- HR + BN (930 ha)

Totale oppervlakte = 2849 ha

- Ander Natura2000-gebied (indicatief)
- HR = Habitatrichtlijngebied
- BN = beschermd naturomonument

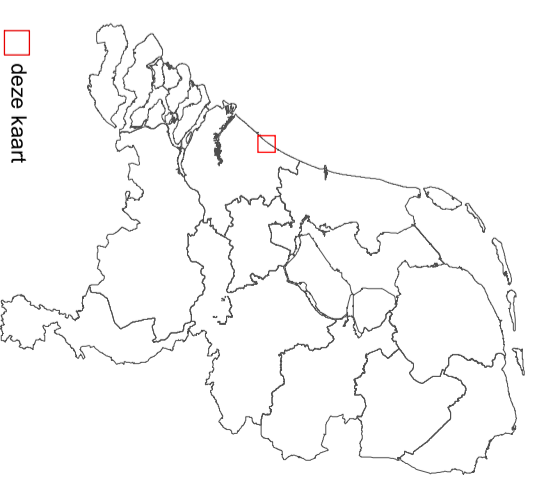
Schaal 1 : 25 000



ONTWERPKAART

behorende bij het ontwerpbesluit
van het Natura2000-gebied
Meijendel en Berkhelde

Bestaande bebouwing, erven, tuinen, verhardingen en hoofdspoorwegen maken geen deel uit van het aangewezen gebied, tenzij expliciet wel bij de aanwijzing betrokken, zie verder nota van toelichting bij het besluit.



deze kaart