

Waterbalans Dorpsstraat Hendrik-I do-Ambacht

23-4-2015

kokon
ARCHITECTUUR & STEDENBOUW

Plangebied

Totale oppervlakte	14.895 m ²
--------------------	-----------------------

Oppervlakten







	Bestaande situatie	Toekomstige situatie	Vershil
Verharding	4.903 m ²	3.477 m ²	-1.426 m ²
Bebouwing	1.615 m ²	3.294 m ²	+1.679 m ²
Groen openbaar	0 m ²	990 m ²	+990 m ²
Groen prive	8.256 m ²	7.013 m ²	-1.243 m ²
Water	121 m ²	121 m ²	+0 m ²

Watercompensatie

Toename verhard oppervlak (verharding + bebouwing)	253 m ²
--	--------------------







Bij < 500 m² toename aan verhard oppervlak is geen watercompensatie nodig



- Bestaande situatie**
-  plangebied
 -  verharding
 -  bebouwing
 -  groen prive
 -  groen openbaar
 -  water



Toekomstige situatie

-  plangebied
-  verharding
-  bebouwing
-  groen prive
-  groen openbaar
-  water