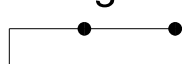



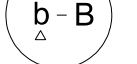



LEGENDA Bestaande Bouwrechten

- Plangebied**
-  Plangebiedsgrens
- Bestemmingen**
-  Tg Transformatiegebied
- Bouwvlak**
-  bouwvlak
- Maatvoeringaanduidingen**
-  B maximum bouwhoogte (m)
-  b-B minimum bouwhoogte (m), maximum bouwhoogte (m)
-  P% maximum bebouwingspercentage (%)

In grote gebieden binnen het transformatiegebied geldt een maximum bebouwingspercentage van 80% geldt en een maximum bouwhoogte van 25 meter, daar waar dit anders is, is dit op de kaart met een apart maatvoeringsvlak (in veel gevallen een bouwvlak) opgenomen.

