

**Eindrapport**

**QUICK SCAN BESCHERMDE PLANTEN- EN DIERSOORTEN  
ST. JOZEFLOCATIE GOUDA**

**Adviesbureau**

**Mertens**

## Eindrapport

# QUICK SCAN BESCHERMDE PLANTEN- EN DIERSOORTEN ST. JOZEFLOCATIE GOUDA

rapportnr. 2017.2863

juni 2018

In opdracht van:  
Rho adviseurs voor leefruimte  
Postbus 150  
3000 AD ROTTERDAM

---

Adviesbureau Mertens B.V.  
Bureau voor natuur, ruimtelijke  
ordening en ecotoxicologie

Bezoekadres: Dr. Willem Dreeslaan 1 te Bennekom  
Postadres: Postbus 367, 6700 AJ te Wageningen

*T:* 0317-428694  
*M:* 06-29458456

*E:* [info@adviesbureau-mertens.nl](mailto:info@adviesbureau-mertens.nl)  
*I:* [www.adviesbureau-mertens.nl](http://www.adviesbureau-mertens.nl)

© Adviesbureau Mertens BV, Wageningen, 2018.

Deze rapportage mag zonder schriftelijke toestemming vrij worden vermenigvuldigd. De verzamelde data zijn alleen te gebruiken voor het hier geschetste onderzoek en mogen niet voor andere doeleinden worden gebruikt.

## INHOUDSOPGAVE

<b>1. INLEIDING</b> .....	<b>2</b>
1.1 INLEIDING.....	2
1.2 HET PLANGEBIED EN DE PLANNEN .....	2
1.3 DOELSTELLING VAN HET ONDERZOEK.....	7
1.4 OPBOUW RAPPORT.....	7
<b>2. BESCHERMDE PLANTEN- EN DIERSOORTEN</b> .....	<b>8</b>
2.1 WET NATUURBESCHERMING .....	8
2.2 RODE LIJST .....	8
<b>3. METHODE</b> .....	<b>9</b>
<b>4. RESULTAAT INVENTARISATIE EN BEOORDELING</b> .....	<b>10</b>
4.1 FLORA .....	10
4.2 VLEERMUIZEN .....	10
4.3 OVERIGE ZOOGDIEREN .....	11
4.4 BROEDVOGELS.....	11
4.5 AMFIBIEËN .....	12
4.6 VISSSEN .....	12
4.7 REPTIELEN.....	12
4.8 OVERIGE.....	12
<b>5. SAMENVATTENDE CONCLUSIE</b> .....	<b>13</b>
<b>GERAADPLEEGDE LITERATUUR</b> .....	<b>14</b>
<b>BIJLAGEN</b> .....	<b>15</b>
1. PLANGEBIED .....	16
2. BEGRIPPEN.....	17

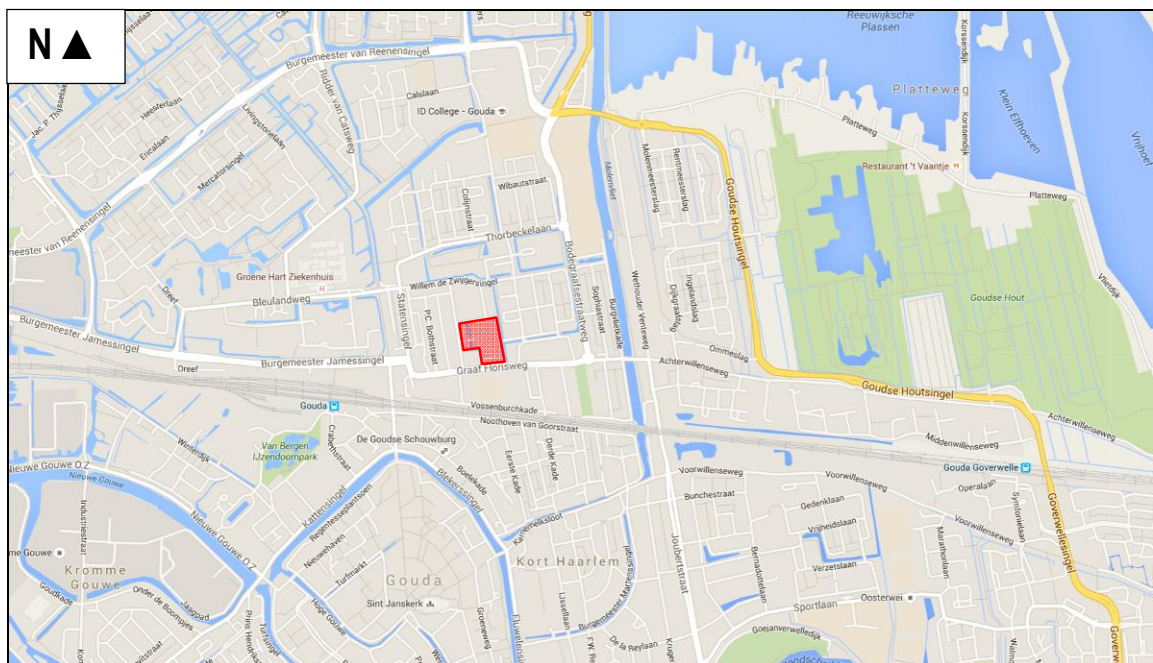
# 1. INLEIDING

## 1.1 Inleiding

Er is het voornemen voor de ruimtelijke verandering van het voormalig ziekenhuisterrein Sint Jozef te Gouda. De aanwezigheid van beschermde planten- en diersoorten vormt een te onderzoeken aspect omdat met de plannen effecten kunnen ontstaan op soorten die beschermd zijn via de Wet natuurbescherming. Op grond hiervan is aan Adviesbureau Mertens B.V. uit Wageningen gevraagd om een verkennend veldonderzoek uit te voeren naar de aanwezigheid van wettelijk beschermde soorten en indien aanwezig, aan te geven hoe hiermee dient te worden omgegaan. In dit rapport worden de resultaten van deze verkenning gepresenteerd.

## 1.2 Het plangebied en de plannen

Het plangebied van de is gelegen ten noorden van de graaf Florisweg (zie figuur 1 en bijlage 1 voor de exacte ligging). Dit gebied bestaat uit het voormalige ziekenhuis met westelijk een parkeerterrein, zuidoostelijk het oude ziekenhuis en noordoostelijk een nieuwer deel. Het plan bestaat uit de sloop van het nieuwere noordoostelijke deel. Ter plaatste hiervan en de parkeerplaats is woningbouw voorzien. Het oudere deel zal worden omgevormd tot woningen / appartementen. Tussen het nieuwere deel en de parkeerplaats is oppervlaktewater met groenzone gelegen. In figuur 2 wordt een beeld gegeven van het plangebied op vrijdag 19 januari 2018.



**Figuur 1. Globale ligging van het plangebied St. Jozef te Gouda (rood).**





**Figuur 2. Foto-impresie van de St. Jozeflocatie Gouda.**





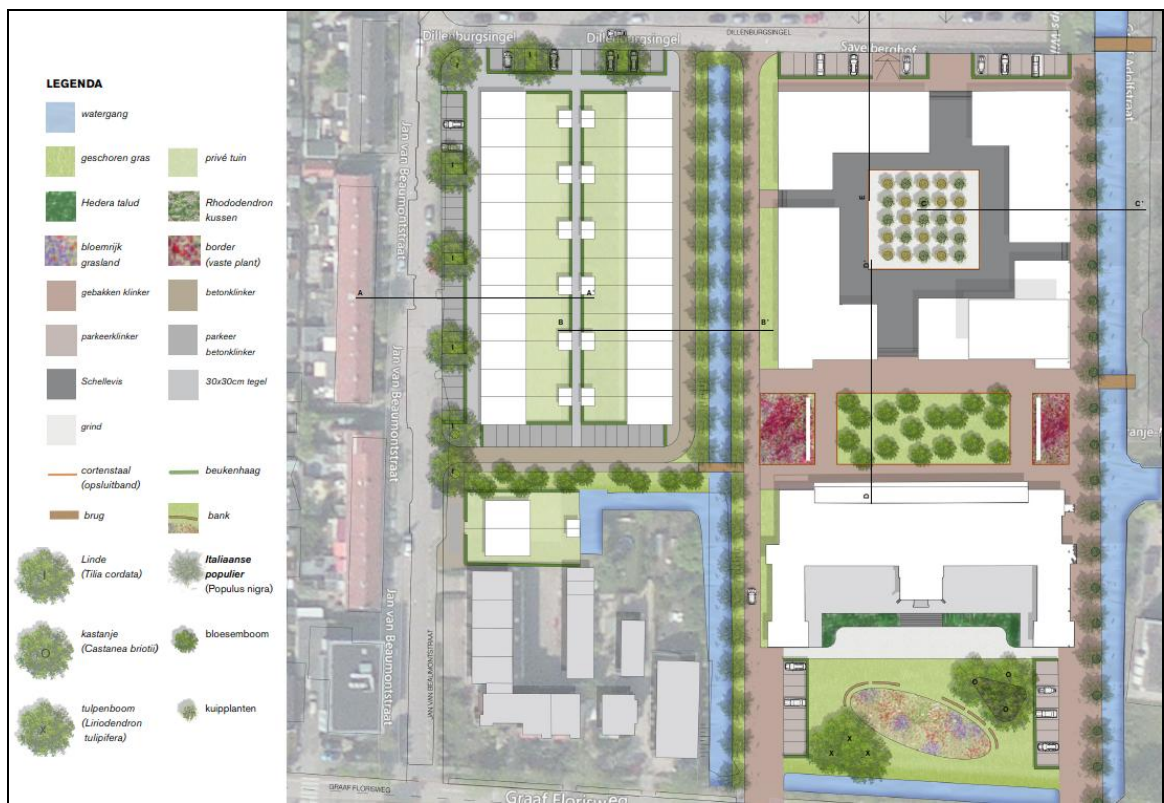
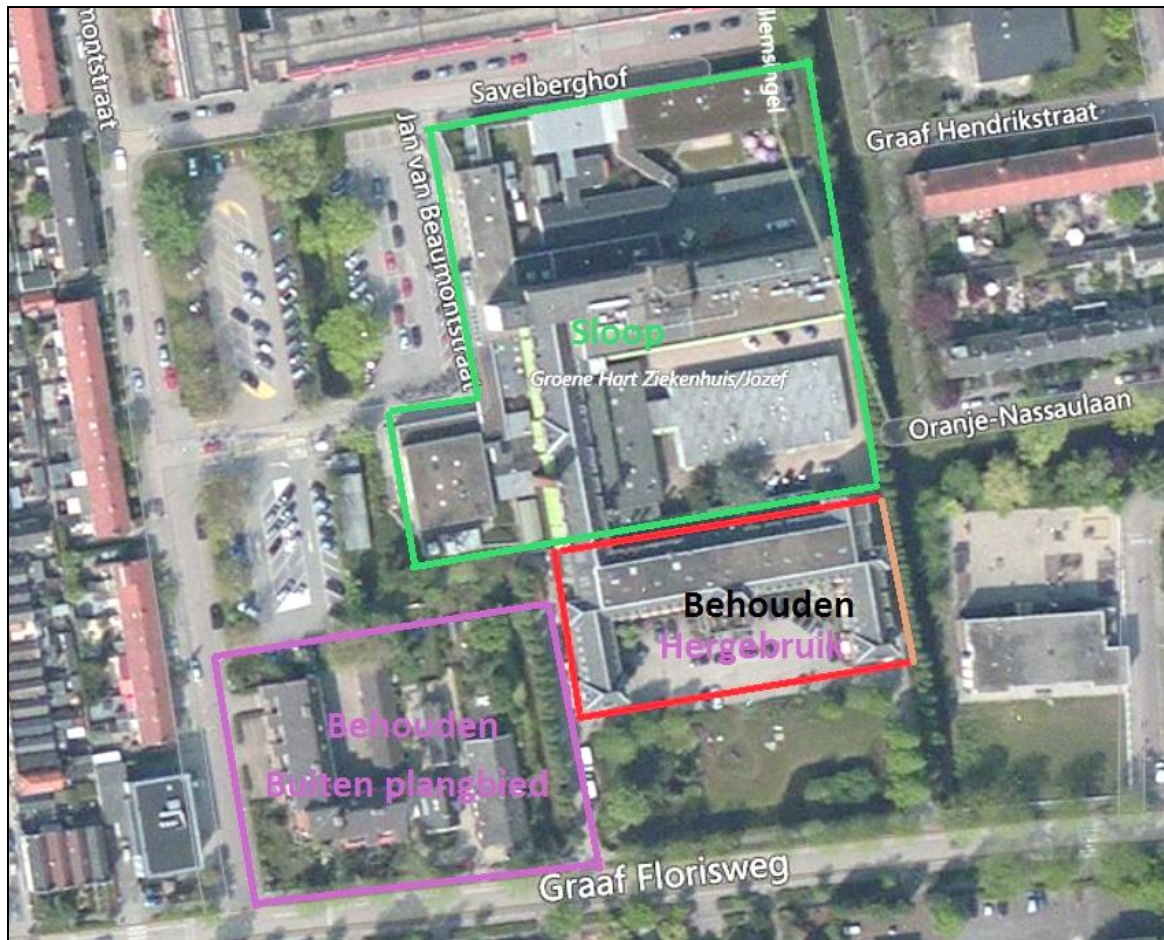
**Vervolg figuur 2. Foto-impresie van de St. Jozeflocatie Gouda.**





**Vervolg figuur 2. Foto-impressie van de St. Jozeflocatie Gouda.**





Figuur 2. Plansituatie St. Jozef te Gouda.

### 1.3 Doelstelling van het onderzoek

De doelstelling van het onderzoek is tweeledig. Enerzijds wordt inzichtelijk gemaakt welke wettelijk beschermde natuurwaarden in het kader van de soortbescherming van planten- en diersoorten te verwachten zijn. Anderzijds worden de consequenties van deze aanwezigheid voor de planontwikkeling weergegeven. Gelet op de opdracht genoemd in de inleiding en de doelstelling, is het van belang dat de volgende vragen worden beantwoord:

1. Welke wettelijk beschermde planten- en diersoorten komen mogelijk voor ter plaatse van en in de directe omgeving van het plangebied?
2. Welke verwachte wettelijk beschermde planten- en diersoorten ondervinden nadelen van de plansituatie?
3. Hoe dient te worden omgegaan met eventuele negatieve effecten van de plansituatie op wettelijk beschermde planten- en diersoorten?

### 1.4 Opbouw rapport

Na een korte uitleg over de soortbescherming van de Wet natuurbescherming (hoofdstuk 2) komen achtereenvolgens aan de orde:

- De onderzoeksmethode (hoofdstuk 3).
- Een beschrijving van de aanwezigheid van beschermde soorten (hoofdstuk 4).
- Een beoordeling van de effecten op beschermde soorten (hoofdstuk 5).

In bijlage 2 wordt een overzicht gegeven van de gebruikte definities en afkortingen.

## 2. BESCHERMDE PLANTEN- EN DIERSOORTEN

### 2.1 Wet natuurbescherming

Per 1 januari 2017 is de Wet natuurbescherming van kracht geworden. Deze wet integreert de Flora- en faunawet, Boswet en Natuurbeschermingswet 1998 tot één wet. Deze wet implementeert tevens de Vogel- en Habitatrichtlijn en andere verdragen in het nationaal natuurbeschermingsrecht. Het bevoegd gezag is Gedeputeerde Staten van de Provincie(s) waar een project wordt gerealiseerd. Gedeputeerde Staten kunnen deze bevoegdheid ook overdragen conform lid 7 van deze wet. De nieuwe Wet natuurbescherming sluit aan bij de internationale kaders zoals de Vogel- en Habitatrichtlijn. De soortbescherming richt zich dan ook primair op de bescherming van plant- en diersoorten die genoemd zijn in deze richtlijnen.

Daarnaast is een deel van de soorten van de Rode Lijst (zie paragraaf 2.3) beschermd via de Nieuwe Wet natuurbescherming. Tevens geldt voor alle soorten de algemene zorgplicht, zoals deze ook al gold onder de Flora- en faunawet.

Indien een plan resulteert in negatieve beïnvloeding van een soort of soorten kan ontheffing worden verleend conform artikel 3.3 van de Wet natuurbescherming voor soorten van artikel 3.1 en 3.2 (Vogelrichtlijnsoorten). Ontheffing kan worden verleend conform artikel 3.8 van de Wet natuurbescherming voor soorten van artikel 3.4 en 3.6 (Habitatrichtlijnsoorten). De criteria voor ontheffingsverlening voor deze soorten zijn identiek aan die van de Flora- en faunawet omdat de ontheffingsgronden van de Vogel- en Habitatrichtlijn gelijk zijn gebleven. Het nationaal recht staat het niet toe om hiervan af te wijken. Provincies kunnen voor de nationaal beschermde soorten een algemene vrijstelling verlenen. In de provincie Zuid-Holland wordt voor een aantal soorten vrijstelling verleend in het kader van de ruimtelijke inrichting of ontwikkeling van gebieden. Het betreft o.a. aardmuis, bastaardkikker, bosmuis, bruine kikker, bunzing, dwergmuis, dwergspitsmuis, egel, gewone bosspitsmuis, gewone pad, haas, hermelijn, huisspitsmuis, kleine watersalamander, konijn, meerkikker, ree, rosse woelmuis, veldmuis, vos, wezel en woelrat.

### 2.2 Rode lijst

De Rode lijst met bedreigde soorten is eind 2004 gepubliceerd in de Staatscourant en voor een deel in 2009 herzien. Aan de op deze lijst genoemde soorten komt bescherming toe voor zover zij vallen onder het beschermingsregime van de Wet natuurbescherming.

Tussen de Wet natuurbescherming en de Rode lijsten bestaat geen formele relatie. Alleen op basis van "gunstige staat van instandhouding" kunnen bij beschermde Rode lijstsoorten "zwaardere" randvoorwaarden gelden ten aanzien van mitigerende en compenserende maatregelen dan voor algemene soorten. Zo zal het bij zeer algemeen voorkomende soorten die gering afnemen in aantal (Rode lijstsoort met het criterium gevoelig) relatief eenvoudig zijn om aan te tonen dat de "gunstige staat van instandhouding" niet in het geding komt. Voor soorten met een beperkt verspreidingsbeeld en die afnemen in aantal (soorten van de Rode lijst met het criterium bedreigd of ernstig bedreigd) is een uitgebreide effectenstudie wenselijk. Voor deze soorten geldt namelijk de zorgplicht. Deze zorgplicht houdt in dat iedereen voldoende zorg in acht moet nemen voor alle in het wild levende dieren, inclusief hun leefomgeving en voor alle planten en hun groeiplaats. Dit artikel is derhalve ook gericht op het voorkomen van doden en verwonden van algemene soorten. Op deze manier wordt nader invulling gegeven aan de bescherming van soorten die in aantal en/of verspreiding afnemen.



### 3. METHODE

Op vrijdag 19 januari 2018 is een bezoek gebracht aan het plangebied en de directe omgeving. Gedurende dit bezoek is dit gebied en de directe omgeving beoordeeld op het mogelijk voorkomen van beschermde planten- en diersoorten. Dit vond plaats aan de hand van aanwezige ecotopen en sporen. Er is beperkt gebruik gemaakt van bestaande verspreidingsgegevens om het (potentieel) voorkomen van beschermde soorten te bepalen omdat deze via o.a. Waarneming.nl worden beheerd voor een veel groter gebied. Overige waarnemingen worden tevens bewaard voor een groot gebied, namelijk op kilometerniveau zoals weergegeven op [www.telmee.nl](http://www.telmee.nl). en op een nog groter schaalniveau in verspreidingsatlassen.

## 4. RESULTAAT INVENTARISATIE EN BEOORDELING

### 4.1 Flora

Het plangebied is verhard (bebouwing en bestrating). Planten die beschermd worden door de Wet natuurbescherming komen alleen voor in specifieke natuurlijke ecotopen. Dergelijke specifieke natuurlijke ecotopen komen niet voor. De aanwezigheid van beschermde planten wordt derhalve uitgesloten. De aanwezige muren zijn over het algemeen te droog voor muurplanten. In het oudere deel is de niet beschermde muurvaren vastgesteld. Gedurende het verkennend veldonderzoek zijn geen beschermde plantensoorten of resten van beschermde plantensoorten vastgesteld. Op grond hiervan wordt het voorkomen van beschermde plantensoorten uitgesloten.



*Figuur 2. Muurvaren op het oudere deel van St. Jozef te Gouda.*

### 4.2 Vleermuizen

Getoetst is op de verschillende functies die het plangebied kan hebben voor vleermuizen. Dit betreft plaatsen waar vleermuizen kunnen verblijven (verblijfplaatsen zoals kolonie-, paar- en winterverblijfplaatsen), vaste routen tussen verblijfplaatsen in de zomer en winter; respectievelijk vlieg- en migratierouten en plaatsen en gebieden waar vleermuizen foerageren.

De aanwezigheid van verblijfplaatsen zoals kolonie- en paarplaatsen van vleermuizen kan niet worden uitgesloten. In de bebouwing zijn geschikte openingen in de muren, achter daklijsten en het dak vastgesteld waarin vleermuizen kunnen verblijven. Bebouwing wordt gesloopt en verbouwd. Negatieve effecten op verblijfplaatsen van vleermuizen kunnen derhalve niet worden uitgesloten. In de bomen zijn geen gaten aangetroffen die vleermuizen kunnen gebruiken om te verblijven. Verblijfplaatsen van boombewonende soorten als watervleermuis en rosse vleermuis kunnen derhalve worden uitgesloten.

De bebouwing is een onderdeel in een lijnvormig landschapselement waarop vleermuizen zich kunnen oriënteren. De bebouwing wordt gedeeltelijk gesloopt en er komt vervangende bebouwing waardoor vleermuizen zich, in ieder geval na de sloop en ook in de aanlegfase niet of minder kunnen oriënteren. Negatieve effecten op vliegroutes van vleermuizen kunnen derhalve niet worden uitgesloten.

De aanwezigheid van migratieroutes wordt uitgesloten omdat grootschalige landschapselementen zoals dijken en rivieren niet voorkomen in het plangebied of aansluiten op het plangebied.

Met de realisatie van de plannen zal het gebied niet van vorm veranderen, gelet op de foerageermogelijkheden van vleermuizen. Mogelijk foerageert er gewone dwergvleermuis, laatvlieger en/of ruige dwergvleermuis als gevolg van de aanwezige ecotopen. In het plangebied is beperkt groen aanwezig. In de omgeving zijn alternatieve foerageerplaatsen. Effecten op de foerageermogelijkheden van vleermuizen worden derhalve uitgesloten.

### 4.3 Overige zoogdieren

Gelet op de aanwezige ecotopen in het plangebied, de ligging in de stad en de geografische ligging (zie Broekhuizen e.a., 2016) wordt het de aanwezigheid van internationaal beschermde overige zoogdieren uitgesloten.

Mogelijk komen in het plangebied bosmuis en huisspitsmuis voor. Voor deze algemeen voorkomende zoogdieren bestaat een algemene provinciale vrijstelling in de provincie Zuid-Holland.

### 4.4 Broedvogels

Gedurende het verkennend veldonderzoek op vrijdag 19 januari 2018 zijn geschikte (potentiële) nestlocaties aangetroffen voor vogels met vaste rust- en verblijfplaatsen. Voor huismus en gierwaluw zijn de te slopen / om te vormen gebouwen volledig geschikt. Gedurende het veldbezoek zijn huismus en gierwaluw niet vastgesteld in het plangebied.



**Figuur 3. Potentiële verblijfplaatsen van vogels met vaste rust en verblijfplaatsen en vleermuizen in de St. Jozeflocatie Gouda.**



In gaten in de bebouwing en in het groen kunnen algemene broedvogels broeden zoals roodborst, kauw, spreeuw, koolmees, merel en winterkoning. Gedurende het veldonderzoek op vrijdag 19 januari 2018 zijn merel en roodborst vastgesteld. In verband met de aanwezigheid van algemene broedvogels is het noodzakelijk om groen te rooien en opstallen te slopen buiten het broedseizoen of op een manier te werken dat de vogels niet tot broeden komen (vogelverschrikkers gebruiken). Op deze manier kan worden voorkomen dat verbodsbepalingen van de Wet natuurbescherming worden overtreden.

#### 4.5 Amfibieën

Gelet op de aanwezige ecotopen van het plangebied, de ligging in de stad en de geografische ligging (zie Ravon.nl, Creemers & Delft, 2009), wordt de aanwezigheid van internationaal beschermde amfibieën uitgesloten.

Mogelijk komen in het plangebied wel gewone pad en bruine kikker voor. Voor deze soorten is het plangebied geen essentieel leefgebied omdat in en rond het plangebied geen geschikt oppervlaktewater voorkomt. Voor de algemene soorten amfibieën bestaat een algemene provinciale vrijstelling in de provincie Zuid-Holland.

#### 4.6 Vissen

Het oppervlaktewater in het plangebied is volledig geïsoleerd en heeft geen verbinding met nader oppervlaktewater. De sloot langs het gebied zal niet wezenlijk worden beïnvloed. Met het van kracht worden van de Wet natuurbescherming zijn bijvoorbeeld kleine modderkruiper en bittervoorn niet meer beschermd. Voor de nog wel beschermde grote modderkruiper zijn de sloten geen leefgebied doordat geschikte ecotopen ontbreken en in de omgeving van het plangebied komt de grote modderkruiper niet voor (zie Ravon.nl, Nie, 1996, Kranenbarg e.a., 2015).

#### 4.7 Reptielen

Gezien de huidige aanwezige ecotopen van het plangebied ten opzichte van de verspreiding van reptielen (zie Ravon.nl, Creemers & Delft, 2009), kan de aanwezigheid van reptielen worden uitgesloten.

#### 4.8 Overige

Gezien de huidige aanwezige ecotopen kan de aanwezigheid van beschermde ongewervelden (o.a. diverse soorten dagvlinders en libellen) worden uitgesloten. Nationaal beschermde dagvlinders en libellen komen alleen voor in specifieke ecotopen.

## 5. SAMENVATTENDE CONCLUSIE

Er is het voornemen voor de sloop van opstallen, renovatie van bebouwing en de nieuwbouw van bebouwing aan de St. Jozeflocatie Gouda. Deze activiteiten zou kunnen samen gaan met effecten op beschermde planten- en diersoorten. Op grond hiervan is een verkennend veldonderzoek uitgevoerd naar het voorkomen van beschermde soorten.

In verband met de aanwezigheid van algemene broedvogels is het van belang om rooi- en sloopwerkzaamheden buiten het broedseizoen uit te voeren of te werken op een manier dat vogels niet tot broeden komen (vogelverschrikkers gebruiken). Mogelijk vliegen er vleermuizen. Gedurende en na realisatie van de plannen kunnen deze soorten er blijven foerageren. Er kunnen daarnaast algemene nationaal beschermde grondgebonden zoogdieren en amfibieën aanwezig zijn. Voor deze algemene soorten bestaat een algemene vrijstelling in provincie Zuid-Holland.

Verder kan het de aanwezigheid van vleermuizen (verblijfplaatsen, vliegroutes) en vogels met vaste rust- en verblijfplaatsen (huismus, gierzwaluw) niet worden uitgesloten, effecten op deze soortgroepen kunnen dan ook niet worden uitgesloten. Op grond hiervan is een gerichte veldinventarisatie van belang om eventuele effecten en maatregelen op een adequate manier in te kunnen schatten. Pas na afronding van deze inventarisatie kan worden bepaald of verbodsbepalingen van de Wet natuurbescherming worden overtreden en of ontheffing van de Wet natuurbescherming is vereist. Een dergelijk onderzoek dient uitgevoerd te worden in de periode half maart t/m september.

## GERAADPLEEGDE LITERATUUR

### Literatuur

- Broekhuizen, S., Spoelstra, K., Thissen, J.B.M., 2016. Atlas van de Nederlandse Zoogdieren. Nationaal Natuurhistorisch Museum Leiden, VZZ, Nijmegen, 1-348.
- Creemers, C.M., Delft, J., 2009. De amfibieën en reptielen van Nederland. Nijmegen, 1-476.
- EEG, 1979. Richtlijn 79/43/EEG inzake het behoud van de Vogelstand. Publicatieblaas den Europese Gemeenschap, nummer L. 103.
- EEG, 1992. Richtlijn 92/43/EEG inzake de instandhouding van wilde flora en fauna. Publicatieblad van den van de Europese Gemeenschap, nummer L. 206/7.
- Gerstmeier, R., Romig, T., 1997. Zoetwatervissen van Europa, Tirion, Baarn, 1-368.
- Hustings, F., Vergeer, J.W., Eekelder, P., 2002. Atlas van de Nederlandse broedvogels 1998-2000. Nationaal Natuurhistorisch Museum Leiden, SOVON, Beek-Upbergen, 1-584.
- Kranenbarg, J., Struijk, R.P.J.H., Schiphouwer, M., Bergsma, J., Didderen, J., Herder, J.H., 2015. De vissen van Zuid-Holland. Ravon, Nijmegen.
- Limpens, H., Mostert, K., Bongers, W., 1997. Atlas van de Nederlandse vleermuizen. KNNV, Utrecht, 1-260.
- Ministerie van Economische Zaken, Landbouw en Innovatie, Dienst Regelingen, 2009a. Aangepaste lijst jaarrond beschermde vogelnesten ontheffing Flora- en faunawet ruimtelijke ingreep. Ministerie van ELI (Dienst Regelingen), Den Haag.
- Ministerie van Economische Zaken, Landbouw en Innovatie, Dienst Regelingen, 2009b. Uitleg aangepaste beoordeling ontheffing ruimtelijke ingrepen Flora- en faunawet. Ministerie van ELI (Dienst Regelingen), Den Haag.
- Ministerie van Landbouw, Natuurbeheer en Visserij, 2004. Rode lijsten diverse soortgroepen.
- Ministerie van Landbouw, Natuurbeheer en Visserij, 2009. Rode lijsten diverse soortgroepen.
- Ministerie van Landbouw, Natuurbeheer en Visserij, 1998. Wet van 25 mei 1998, houdende regels ter bescherming van in het wild levende planten en diersoorten (Flora en Faunawet). Staatsblad van het Koninkrijk der Nederlanden 402, 1-37.
- SOVON, 1987. Atlas van de Nederlandse broedvogels.
- Nie, H.W. de, 1996. Atlas van de Nederlandse Zoetwatervissen. Media Publishing, Doetinchem, 1-151.
- Spikmans, F, Jong, T. de, 2006. Het waarnemen van zoetwatervissen, Nijmegen, 1-55.

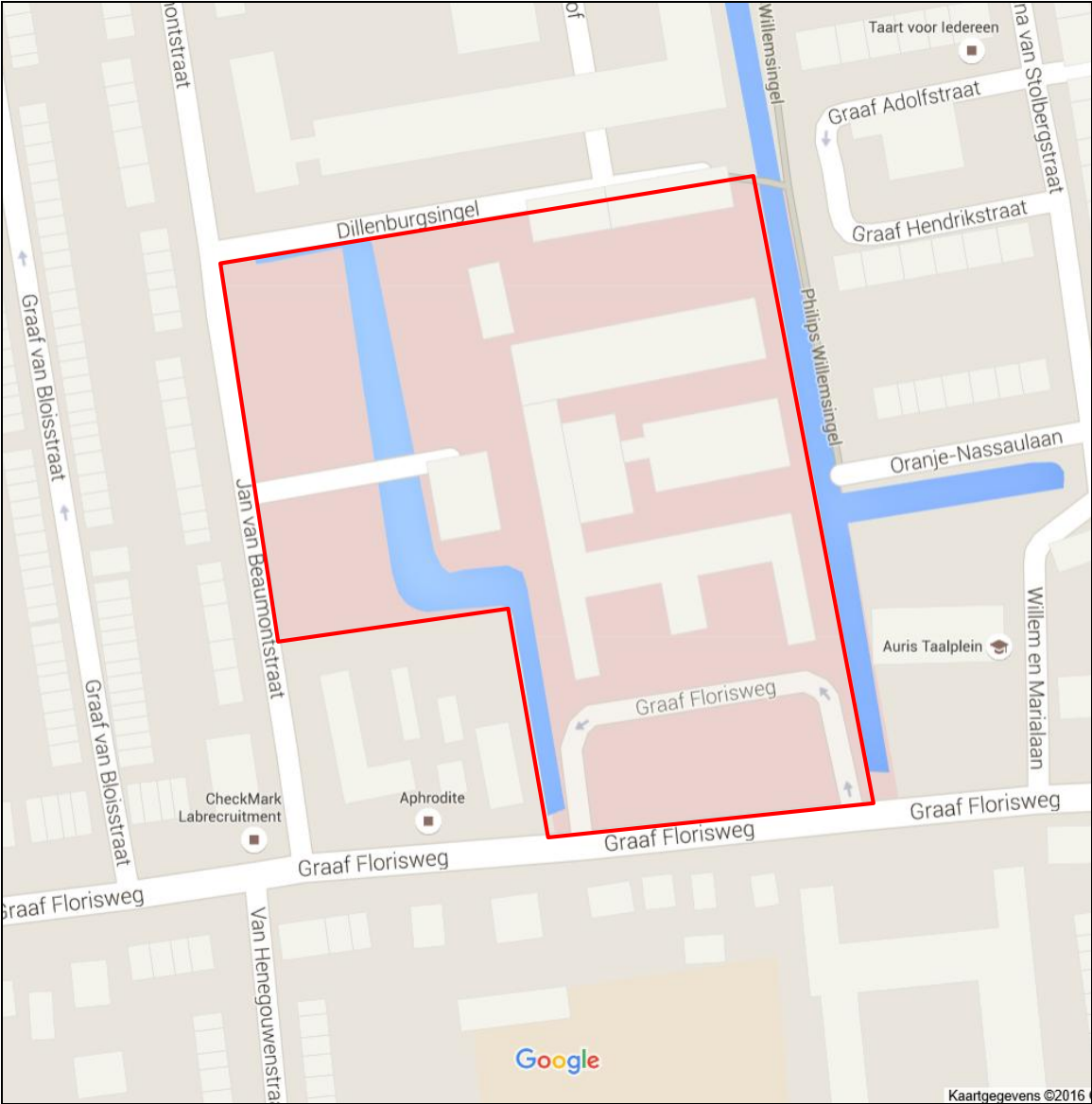
### Website

- [www.ravon.nl](http://www.ravon.nl)
- [www.waarneming.nl](http://www.waarneming.nl)
- [www.sovon.nl](http://www.sovon.nl)
- [www.telmee.nl](http://www.telmee.nl)
- [www.zoogdiervereniging.nl](http://www.zoogdiervereniging.nl)



**BIJLAGEN**

# 1. PLANGEBIED



## 2. BEGRIPPEN

Baltsplaats	Plaats waar een vleermuis al roepend rondvliegt in de herfst en die doorgaans wordt verdedigd tegen andere mannetjes.
Foerageergebied	Een gebied waar een vleermuis of een groep van vleermuizen foerageert. Dat gebied wordt regelmatig bezocht door vleermuizen om in te foerageren en dat doorgaans meerdere foerageerplaatsen kent die langere tijd worden gebruikt.
Foerageerplaats	Plek (jachtplek) waar wordt gejaagd door vleermuizen. De plek kan in de directe omgeving van de kolonieplaats liggen maar ook kilometers verderop.
Kolonie	Groep vleermuizen (kleine groep mannetjes of meestal grotere groep vrouwtjes, soms gemengd (soorten, geslacht)) die in het voorjaar tot de herfst bijeen blijven. De groep kan zich vestigen in gebouwen (in spouwmuren of onder daklijsten e.d.) of bomen (spechtengaten, scheuren). Een groep vrouwelijke vleermuizen wordt ook wel aangeduid als een kraamkolonie. In zo'n groep worden jongen geboren en grootgebracht. Een kolonie maakt vaak gebruik van meerdere verblijfplaatsen die soms gelijktijdig worden gebruikt.
Migratieroute	Een vaste route van zomerverblijfplaats naar winterverblijfplaats en visa versa (zie ook vliegroute) of een route in een andere tijd; bijvoorbeeld tussen foerageerplaatsen.
Paarplaats	Territorium van territoriale mannetjes. Voor de ruige dwergvleermuis en de rosse vleermuis is dit doorgaans te vinden in boomholten. Voor de laatvlieger en de dwergvleermuis is dit te vinden in gebouwen. Voor de watervleermuis is dit te vinden in bomen en later, tegen de winter, zijn ze te vinden in overwinteringverblijven. Het mannetje vormt een harem met meerdere vrouwtjes. De paartijd valt in de herfst (uitgezonderd de grootoorvleermuis waarbij het in april valt (vroeg voorjaar). De hier geschetste situatie van de paring wordt in dit rapport omschreven als "herfst situatie".
Verblijfplaats	Een object (huis, boom, bunker, grot, kast en dergelijke) waarin een of meerdere vleermuizen verblijven (overdag of 's winters permanent).
Vliegroute	Route die door vleermuizen elke avond wordt gebruikt om van de kolonieplaats naar foerageergebied te vliegen en visa versa (zie ook migratieroute). Vrouwtjes met jongen keren soms midden in de nacht terug om de jongen te zogen en gebruiken dan de route. Vliegroutes liggen over het algemeen langs lijnvormige (landschaps)elementen als bomenlanen, huizenrijen e.d. De functies zijn beschutting bij winderig en koud weer, oriëntatie in verband met de echolotatie-geluiden en het vinden van voedsel.
Vorbijvliegend	Vleermuizen die voorbijvliegen, niet via een vaste route. Het betreft meestal zwervers of trekkers.
Zwermen	Direct na het uitvliegen, naar vooral voor het invliegen bij een kolonie zwermt een deel van de kolonie rond de kolonieplaats. Zwermgedrag is derhalve een indicatie voor een eventuele kolonieplaats.
Winterverblijfplaats	Een verblijfplaats waar in de winter een of meerdere vleermuizen in winterslaap (hibernation) gaan. Deze ruimte is doorgaans donker, heeft een hoge luchtvochtigheid en

temperatuurwisselingen zijn nihil.

**Zomerverblijfplaats** Een verblijfplaats die gebruikt wordt door vleermuizen die niet in winterslaap zijn waarvan niet aangetoond is dat het een kraamverblijfplaats dan wel een paarverblijfplaats is. In sommige gevallen vormen bijvoorbeeld mannetjes kleine groepjes.



---

Postbus 367  
6700 AJ Wageningen  
Tel: 0317-428694  
Fax: 0317-450601