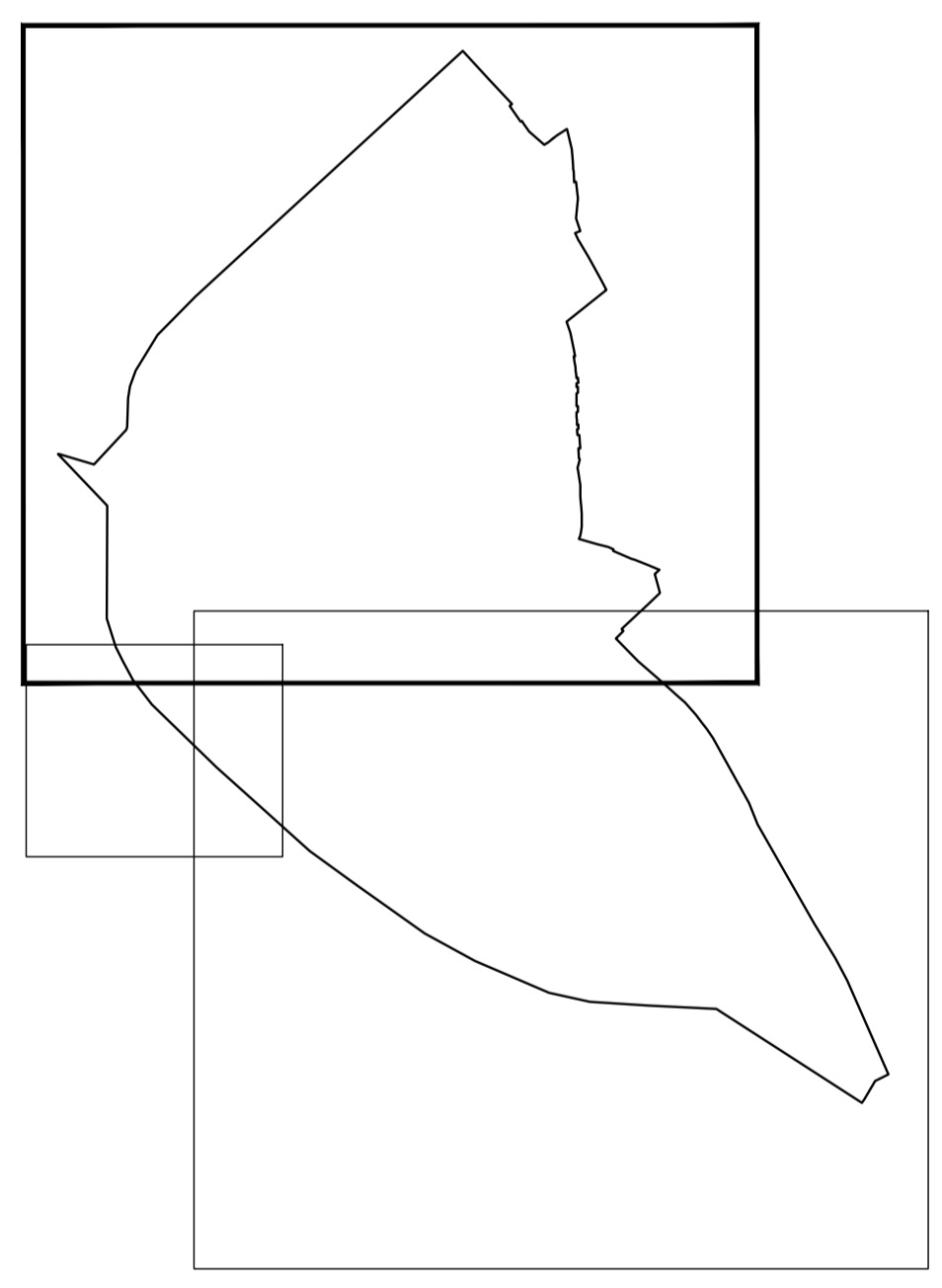




- Plangrens**
 Plangrens
- Aanduidingen**
 exacte kapvorm
- Kaptypes**
 schild aan voor- en achterzijde
 schild aan voorzijde, achter vrij
 zijschild
- Nokrichting**
 dwarskap
 langskap voorzijde, achter dwarskap
 langskap
- grens aanduiding [kap]



Kaptypenkaart

OVERLEG
TERINZAGELÉGGING
ONTWERP
VASTSTELLING
GEWUJZIGD
DATUM PLOT
USER

Gemeente Gouda


Bestemmingsplan

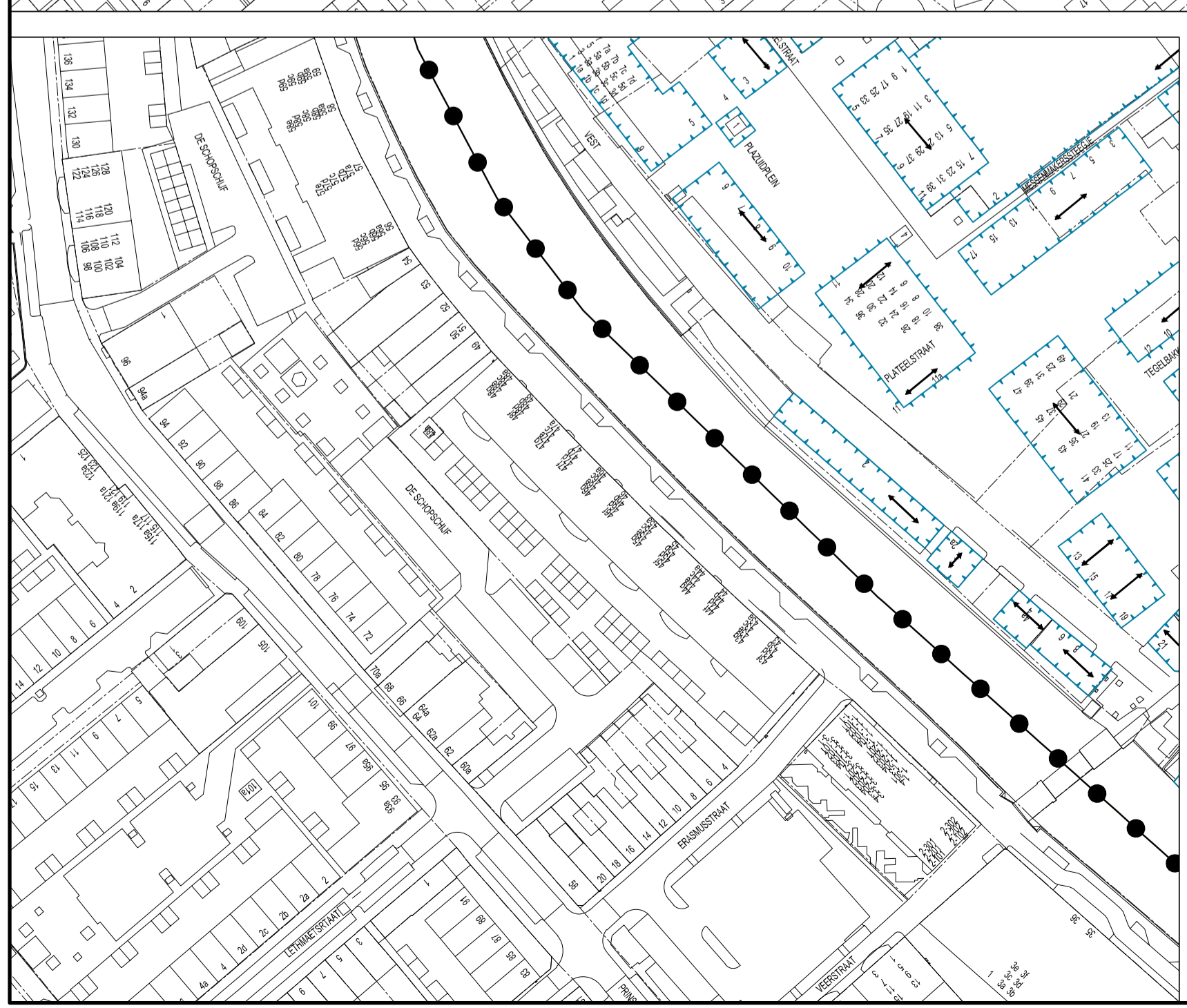
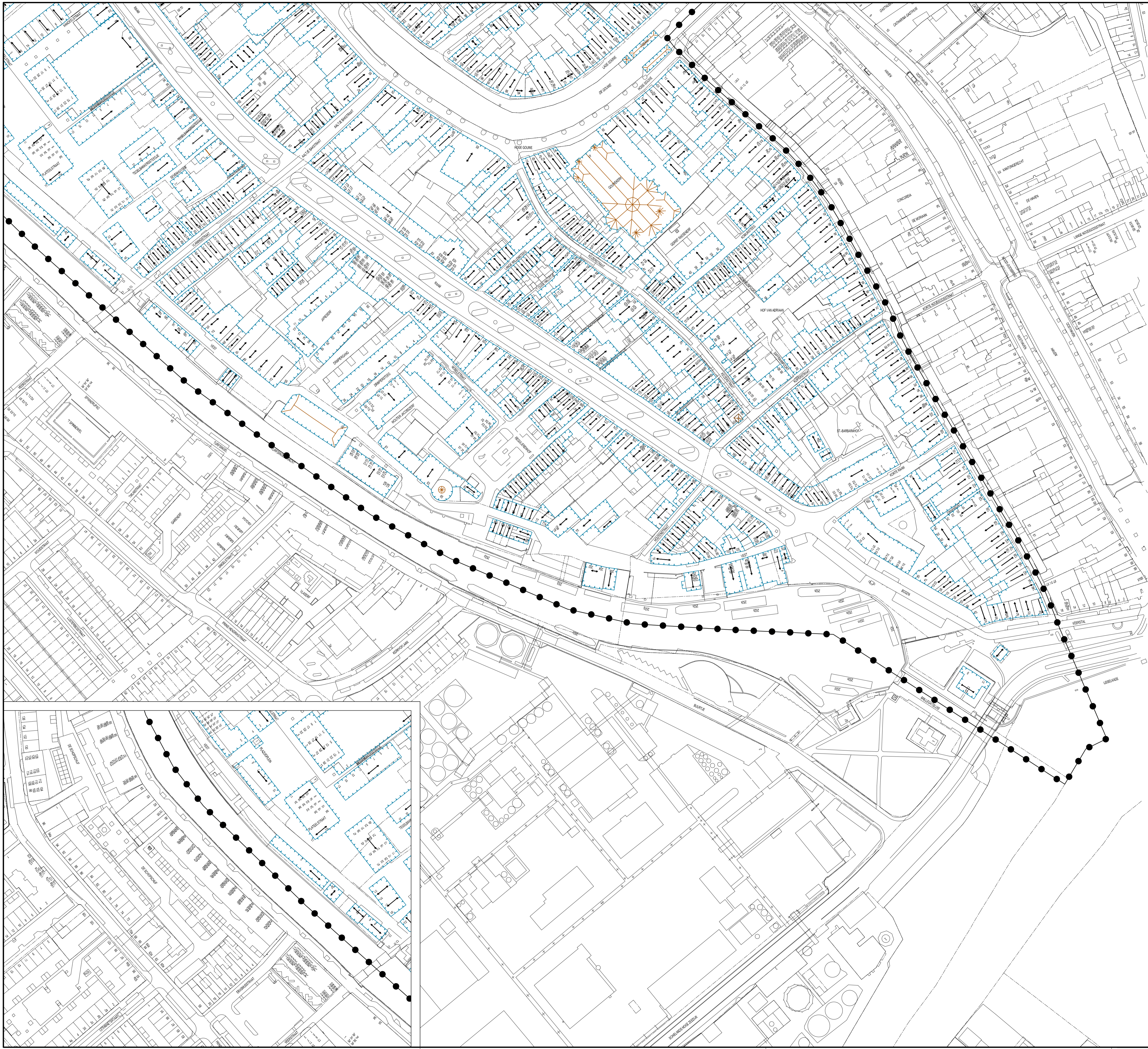
Binnenstad West

IDN	NL.IMRO.0513.1500BPBinnWest-DF01	FORMAAT	A1
WERKNR.	187.304.00	PROJECTMAP	187304002 Projectbestuur/ontwerping
SCHAAL	1:1000	BESTAND	ROD-18730400-18-DF01_AW
DATUM	18 nov. 2014	BLAD	NOORD
GETEKEND	ak		

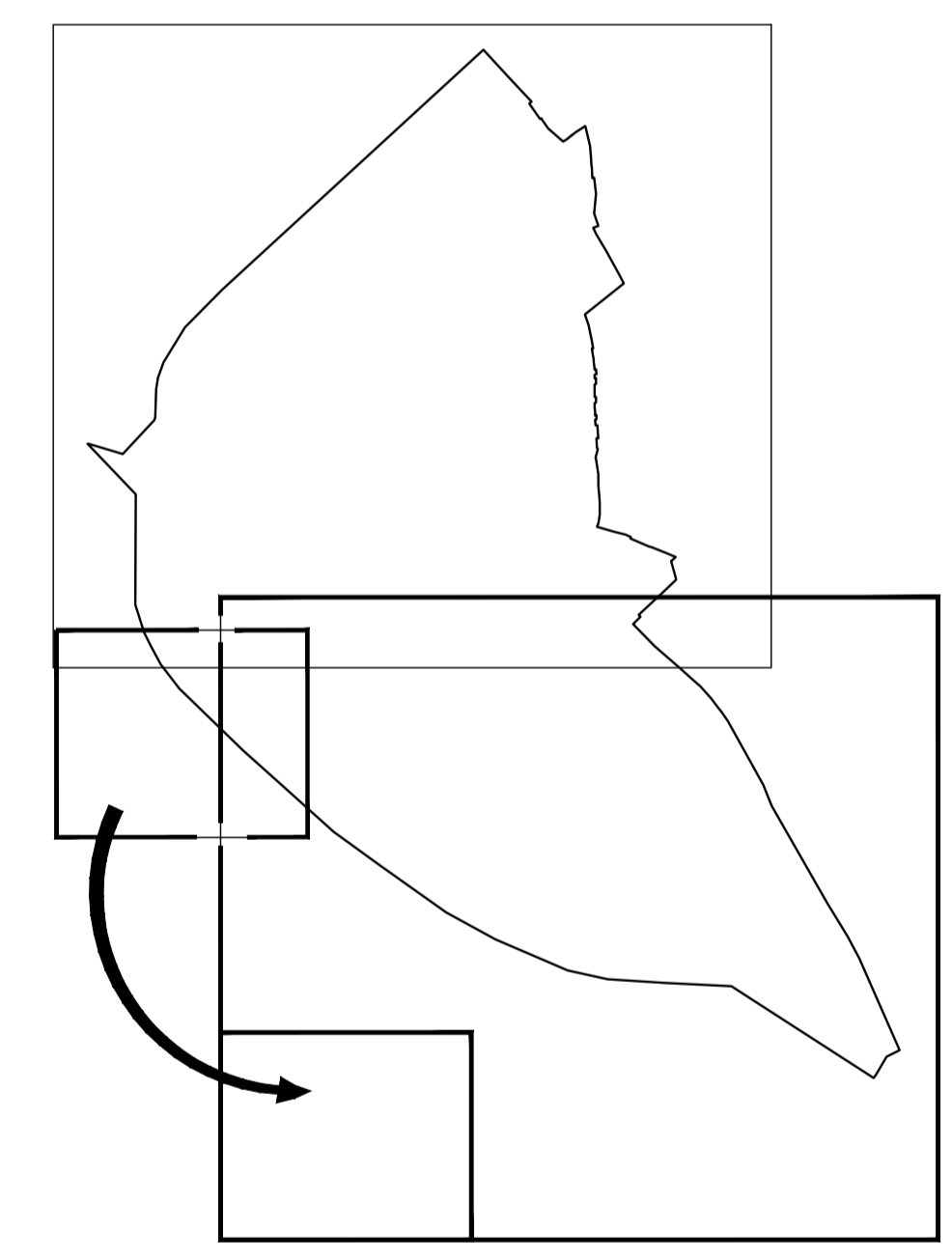
KuiperCompagnons
 Ruimtelijke Ordening, Stedenbouw, Architectuur, Landschap BV
 City & Regional Planning, Urban Design, Architecture, Landscape

Postadres: Postbus 13060 3004 HB Rotterdam
 Bezoekadres: Van Nellewijk 6060 3044 BC Rotterdam
 Telefoon: 010 438 00 99
 Fax: 010 404 56 69
 E-mail: kuiper@kuiper.nl
 Internet: www.kuiper.nl





- Plangrens**
 Plangrens
- Aanduidingen**
 exacte kapvorm
- Kaptype**
 schild aan voor- en achterzijde
 schild aan voorzijde, achter vrij
 zijschild
- Nokrichting**
 dwarskap
 langskap voorzijde, achter dwarskap
 langskap
- grens aanduiding [kap]



Kaptypenkaart

OVERLEG
TERINZAGELEGGING
ONTWERP
VASTSTELLING
GEWUZIGD
DATUM PLOT
USER

Gemeente Gouda

Bestemmingsplan

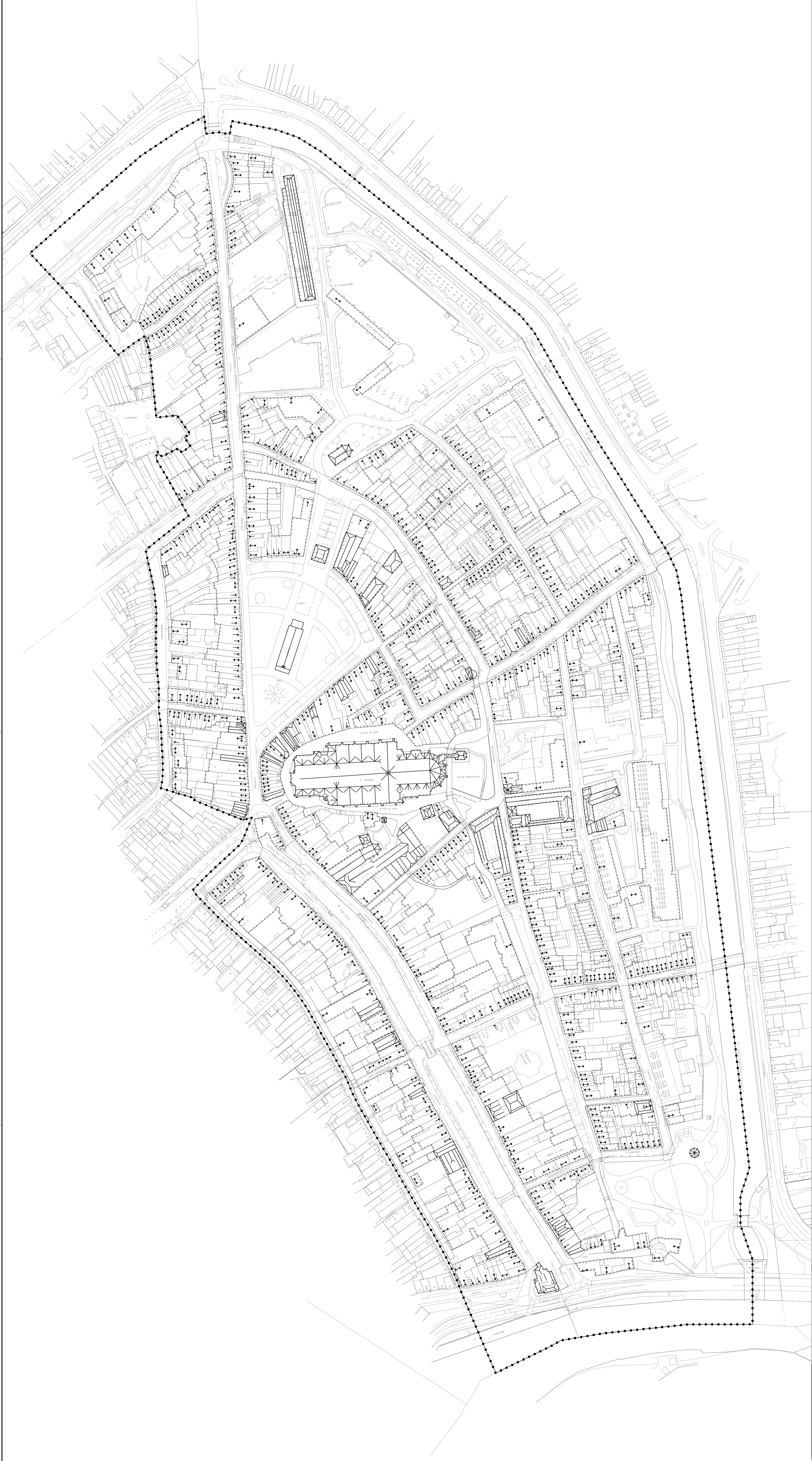
Binnenstad West

IDN	NL.IMRO.0513.1500BPBinnWest-DF01	FORMAAT	A1
WERKNR.	187.304.00	PROJECTMAP	
SCHAAL	1:1000	BESTAND	RO-1P-18730400-18-DF01-AW
DATUM	18 nov. 2014	BLAD	ZUID
GETEKEND	ak		

KuiperCompagnons
 Ruimtelijke Ordening, Stedenbouw, Architectuur, Landschap BV
 City & Regional Planning, Urban Design, Architecture, Landscape

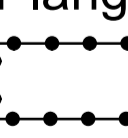
Postadres: Postbus 13060 3004 HB Rotterdam
 Bezoekadres: Van Nellewieg 6060 3044 BC Rotterdam
 Telefoon: 010 438 00 99
 Fax: 010 404 56 69
 E-mail: kuiper@kuiper.nl
 Internet: www.kuiper.nl

DATUM PLOT 18-11-2014
 USER Assur

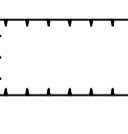



LEGENDA


Plangebied


 Grens plangebied


Aanduidingen


 Grens aanduiding 'kap'


 schild aan voorzijde, achter vrij


 dwarskap

 langskap

 langskap voorzijde, achter dwarskap

 langskap voorzijde, schild aan achterzijde

 exacte kapvorm

OPDRACHTGEVER Gemeente Gouda	SCHAAL 1:1000	
PROJECT Bestemmingsplan Binnenstad Oost	TEKENAAR M. Franssen	
Kaptypenkaart	PROJECTLEIDER P.F.G.M. Kennes	BLAD IN BLADEN 1-1
STATUS	TEKENINGNUMMER 178928-BP-2	FORMAAT A0
Verkoop : 26-09-2011	ORANJEWOUD OOSTERHOUT	ORANJEWOUD OOSTERHOUT
Ontwerp : 16-08-2012	RECHTSBESLUIT	RECHTSBESLUIT
Valutatie : 22-02-2013	HEERENWIEN	HEERENWIEN
	ALMERE	ALMERE
	OPSTELT BUREAU	OPSTELT BUREAU
	OOSTERHOUT	OOSTERHOUT

Oranjewoud