



ONTWIKKELINGSLOCATIES BOSKOOP

23 OKTOBER 2008

61403.05

Legenda



zoekzone hoofdontsluiting

hoofdontsluiting autoverkeer



scheidingslijn maximale bouwhoogte



bestaande weg



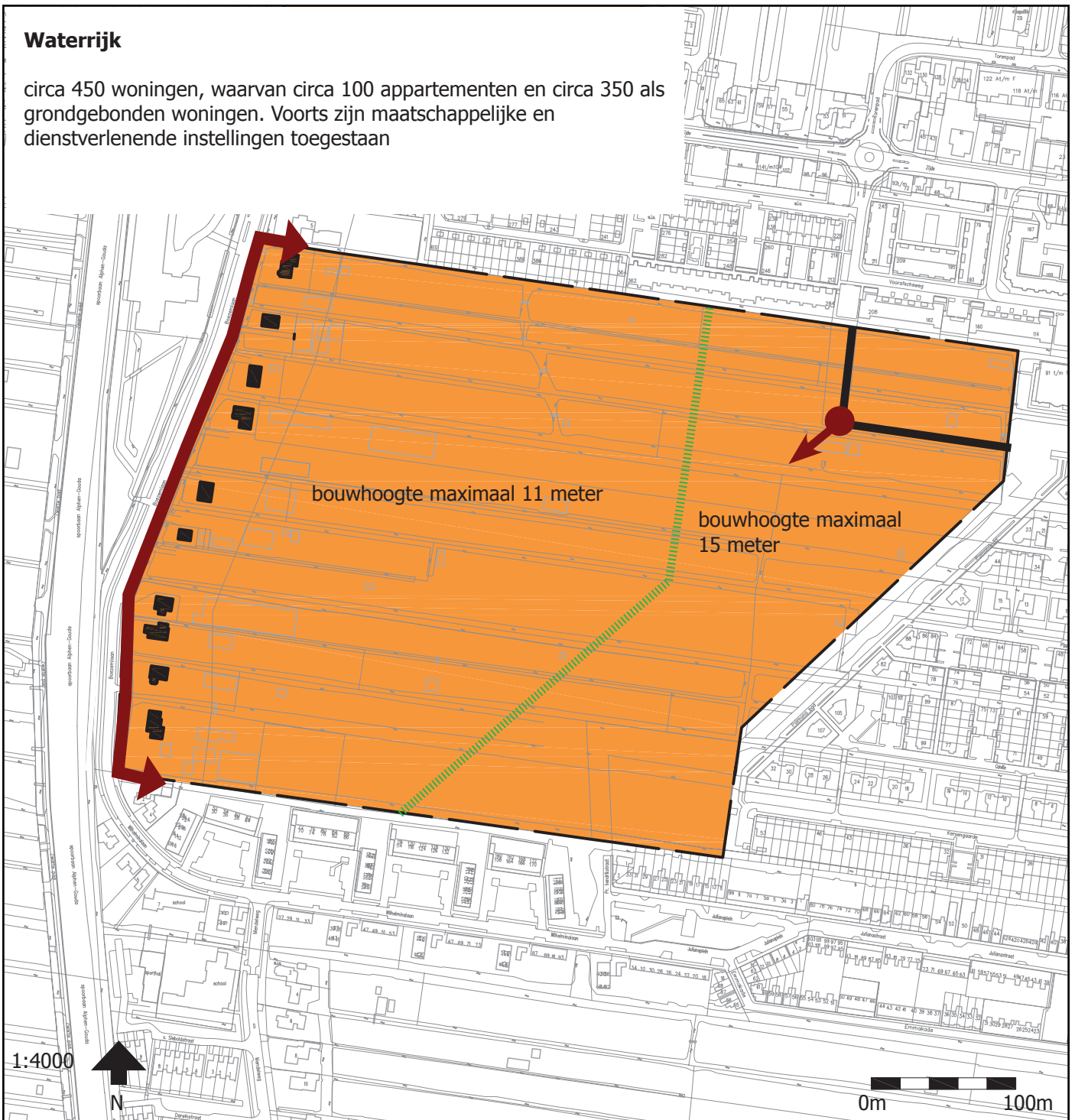
bestaande woningen



hoofdontsluiting

Waterrijk

circa 450 woningen, waarvan circa 100 appartementen en circa 350 als grondgebonden woningen. Voorts zijn maatschappelijke en dienstverlenende instellingen toegestaan



Azalealaan

grondgebonden woningen
circa 70 tot 100 woningen

mogelijke aansluiting op
Goudse rijweg. Ligging
nader te bepalen

bouwhoogte maximaal 10 meter

mogelijke aansluiting op
Goudse rijweg. Ligging
nader te bepalen

bouwhoogte maximaal 10 meter

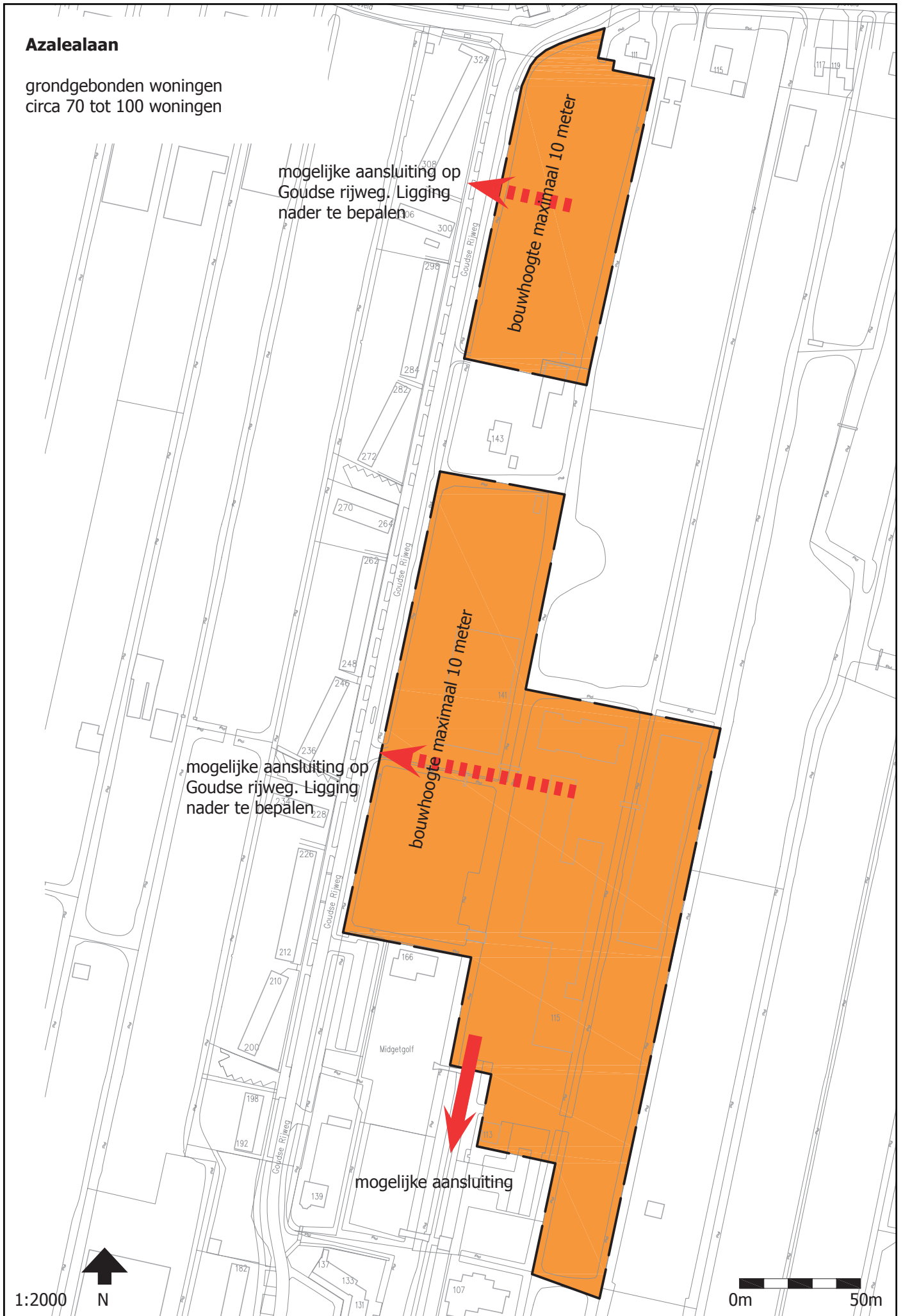
mogelijke aansluiting

1:2000



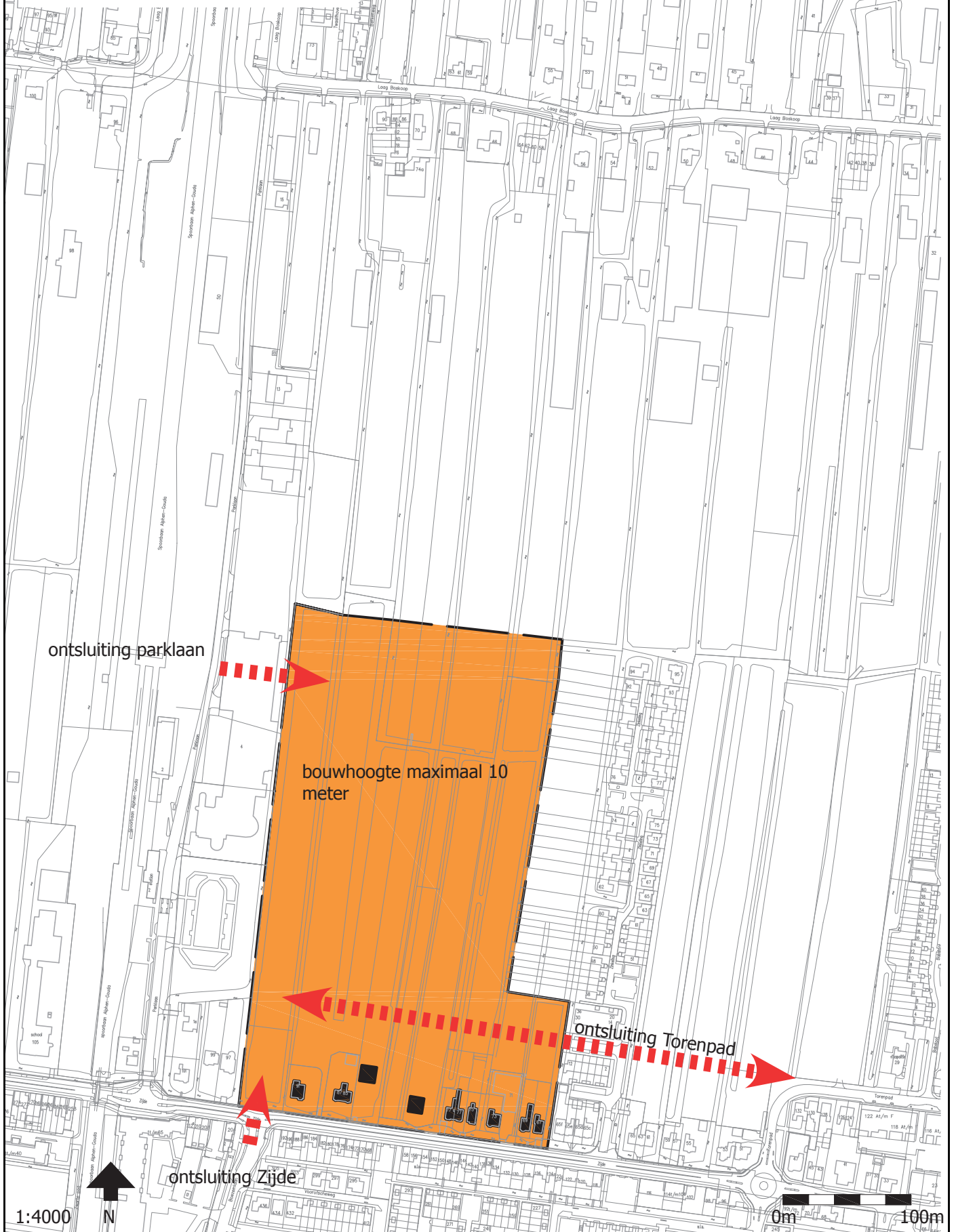
0m

50m



Torenpad west

circa 200 woningen waarvan het is toegestaan dat er circa 30 tot 40 appartementen gerealiseerd worden



Torenpad Oost

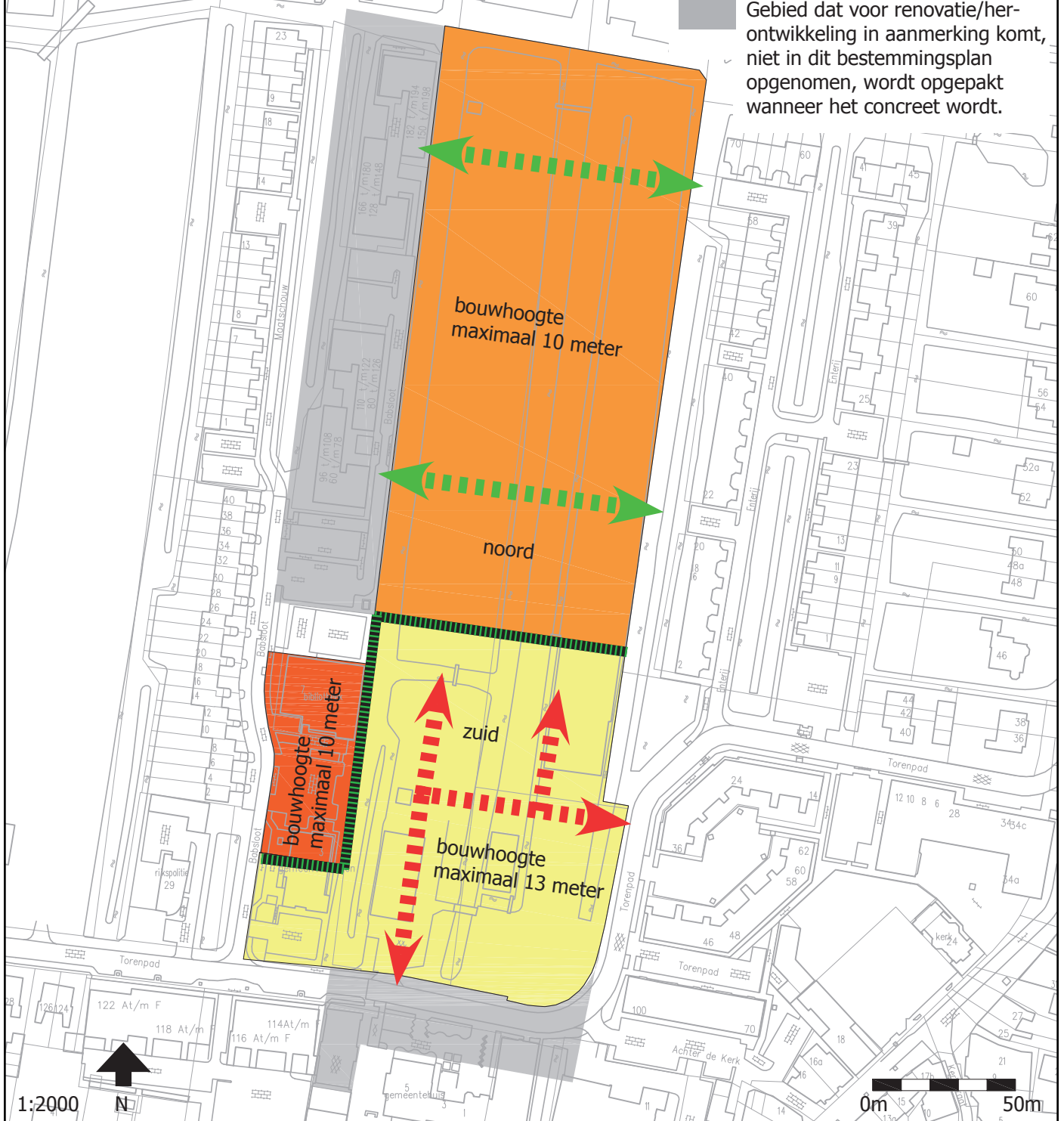
In het noordelijk deel maximaal 65 woningen waarvan circa 10 appartementen. Aan de Babsloot worden maximaal 15 woningen gebouwd (locatie bibliotheek en gemeentekantoor; het speelveld blijft waar het nu is).

In het zuidelijk deel maximaal 70 woningen. In dit gebied ook een plein.

Aan de Babsloot maximaal 15 woningen.
Centrumfuncties maximaal 2.500 m² BVO

LEGENDA

-  Mogelijke auto-ontsluiting nieuw
-  Fiets- langzaam verkeersroute/ hulpdiensten en camaliteiten
-  Scheidingslijn maximale bouw- hoogte
-  Woningbouw, bouwhoogte maxi- maal 10 meter
-  Woningbouw, laagbouw, bouwhoogte maximaal 10 meter
-  Gestapeld of laagbouw, bouwhoogte maximaal 13 meter
-  Gebied dat voor renovatie/her- ontwikkeling in aanmerking komt, niet in dit bestemmingsplan opgenomen, wordt opgepakt wanneer het concreet wordt.



1:2000

N

0m 15 30 45 50m

