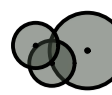

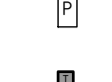



















LEGENDA

-  Nieuwe bomen (sortiment en plaatsing conform bosontwerp)
-  Parkeerplaats - privaat
-  Parkeerplaats - openbaar
-  Mogelijke locatie trafo
-  Water
-  Gras(berm)
-  Talud
-  Kavels
-  Bos (inrichting conform bosontwerp)
-  Verharding rijbaan
-  Parkeerplaatsen
-  Trottoir
-  Grasbetonstenen
-  Wandelpad halfverharding
-  Herinrichting kruispunt
-  Wandel-/fietsbrug
-  Bebouwing (indicatief)
-  Exploitatiegrens
-  Ingemeten leidingen
-  Leidingen volgens KLIC-melding of Bestemmingsplan



Exploitatiegrens

Schouwstrook

