

Evaluatierapport

Locatie voorzijde Noorddammerweg 44 in De Kwakel (gemeente Uithoorn, sectie D en nummer 4475)


Definitief

Gemeente Uithoorn
Postbus 8
1420 AA UITHOORN

Grontmij Nederland B.V.
Alkmaar, 26 januari 2012

Verantwoording

Titel : Evaluatierapport
Subtitel : Locatie voorzijde Noorddammerweg 44 in De Kwakel (gemeente Uithoorn, sectie D en nummer 4475)
Projectnummer : 288757
Referentienummer : GM-0045526
Revisie : D1
Datum : 26 januari 2012

Auteur(s) : ing. J. van Garderen
E-mail adres : jeffry.vangarderen@grontmij.nl
Gecontroleerd door : ir. M.C. Hollander
Paraaf gecontroleerd : 
Goedgekeurd door : L.M. Disseldorp
Paraaf goedgekeurd : B/a 
Contact : Grontmij Nederland B.V.
Robijnstraat 11
1812 RB Alkmaar
Postbus 214
1800 AE Alkmaar
T +31 72 547 57 57
F +31 72 547 57 50
www.grontmij.nl

Inhoudsopgave

1	Inleiding.....	4
1.1	Algemeen.....	4
1.2	Aanleiding en doel van de sanering.....	4
1.3	Doel van het evaluatierapport.....	4
1.4	Opbouw van het rapport.....	4
2	Samenvatting onderzoeksresultaten en BUS-melding.....	5
2.1	Samenvatting resultaten voorgaande onderzoeken.....	5
2.2	Verontreinigingssituatie.....	5
2.3	BUS-melding.....	5
3	Uitvoering resultaten sanering.....	6
3.1	Vorbereiding.....	6
3.2	Vergunningen en meldingen.....	6
3.3	Grondsanering.....	6
3.3.1	Algemeen.....	6
3.3.2	Ontgraven verontreinigde grond en aanbrengen leeflaag.....	6
4	Conclusies.....	8

Bijlage 1: Topografische ligging

Bijlage 2: Tekening leeflaag en ontgraving

Bijlage 3: BUS-melding beschikking en overige meldingen

Bijlage 4: Stortbon

Bijlage 5: Overzicht aangevoerde grond

Bijlage 6: Kadastrale situatie

Bijlage 7: kadastrale intekening restverontreiniging

1 Inleiding

1.1 Algemeen

In opdracht van de gemeente Uithoorn heeft Grontmij Nederland B.V. de milieukundige begeleiding en directievoering van een bodemsanering uitgevoerd aan de voorzijde van de Noorddammerweg 44 in De Kwakel.

1.2 Aanleiding en doel van de sanering

De aanleiding voor de bodemsanering vormen de aanwezige verontreinigingen en de voorgenomen herinrichting van de locatie.

Aangezien de verontreiniging wordt gesaneerd door middel van het aanbrengen van een isolatielaag in combinatie met het ontgraven van de verontreinigde grond is er sprake van een standaard aanpak van sanering. Voor een standaard aanpak van saneringen is het Besluit Uniforme Saneringen (BUS) ingevoerd. Gezien de aard van de verontreiniging (zware metalen) is de sanering ingedeeld in de categorie immobiel.

De sanering is uitgevoerd op basis van de BUS-melding die door de gemeente Uithoorn is opgesteld. Op basis van de BUS-melding is een beschikking afgegeven door de provincie Noord-Holland (code: NH-0451-00495, kenmerk 2011-41938, 28 juli 2011).

Het doel van de sanering is het verwijderen van de zinkverontreiniging door het aanbrengen van een isolatielaag (leeflaag en deklaag) in combinatie met het ontgraven van de verontreinigde grond.

De sanering is in opdracht van de gemeente Uithoorn uitgevoerd door de aannemer AW Vessies bv. De milieukundige begeleiding hierbij is verzorgd door Grontmij Nederland B.V. (de heer P. Warnaar). De milieukundige begeleiding is uitgevoerd onder het procescertificaat van de BRL 6000 en conform het VKB-protocol 6001.

1.3 Doel van het evaluatierapport

Doel van het evaluatierapport is het geven van een korte omschrijving van de uitgevoerde saneringswerkzaamheden met daaraan gekoppeld het resultaat van de sanering.

1.4 Opbouw van het rapport

In dit rapport komen achtereenvolgens aan de orde:

- samenvatting van onderzoeksresultaten en BUS-melding (hoofdstuk 2);
- uitvoering en resultaten van de bodemsanering (hoofdstuk 3);
- conclusies (hoofdstuk 4).

2 Samenvatting onderzoeksresultaten en BUS-melding

2.1 Samenvatting resultaten voorgaande onderzoeken

Op de locatie is het onderstaande onderzoek uitgevoerd:

- "Verkennd en aanvullend bodemonderzoek en asbestonderzoek locatie Noorddammerweg 44 te Uithoorn", PN.: 288575, 19 april 2011 (Grontmij).

Voor een overzicht van de locatie wordt verwezen naar bijlage 1.

2.2 Verontreinigingssituatie

De verontreinigingssituatie is onderstaand beschreven.

Verontreinigingssituatie Noorddammerweg 44

Uit het onderzoek blijkt dat aan de voorzijde van de Noorddammerweg 44 een sterke verontreiniging met zink is aangetroffen. De sterke verontreiniging met zink heeft een omvang van circa 20 m³. Op basis hiervan is er geen sprake van een geval van ernstige bodemverontreiniging volgens de Wet Bodembescherming.

Saneringsurgentie

Aangezien er geen sprake is van een geval van ernstige bodemverontreiniging is het vaststellen van de actuele risico's niet noodzakelijk.

2.3 BUS-melding

In de BUS-melding is de wijze van aanpak van de verontreiniging aangegeven. Dit is onderstaand kort samengevat.

De saneringsmaatregelen zijn gericht op het ontgraven van de verontreinigde grond in combinatie met het aanbrengen van een leeflaag en isolatielaag waarbij de contactrisico's worden weggenomen.

3 Uitvoering resultaten sanering

3.1 Voorbereiding

Voorafgaande aan de uitvoering van de sanering is een V&G-plan opgesteld. Het V&G-plan is door AW Vessies bv opgesteld.

3.2 Vergunningen en meldingen

Ten behoeve van het saneringsproject zijn onderstaande meldingen verricht en vergunningen aangevraagd en verkregen:

- BUS-melding bij de provincie Noord-Holland (gemeente Uithoorn, verricht 18 juli 2011);
- beschikking op BUS-melding (code NH/0451/00495, kenmerk 2011-41938, 28 juli 2011);
- melding voor de start van de sanering bij de provincie Noord-Holland (Grontmij, verricht op 20 september 2011);
- gereedmelding sanering (Grontmij, verricht op 12 december 2011).

3.3 Grondsanering

3.3.1 Algemeen

De saneringswerkzaamheden hebben plaatsgevonden in september en oktober 2011. Deze saneringswerkzaamheden hebben in hoofdlijnen bestaan uit:

- inrichten werkterrein;
- ontgraven van de verontreinigde grond;
- het aanbrengen van een leeflaag en afdeklaag;
- het aanvullen van de ontgravingsput.

De saneringswerkzaamheden zijn uitgevoerd door AW Vessies bv. De werkzaamheden zijn begeleid door een milieukundige begeleider van Grontmij Nederland (de heer P. Warnaar).

3.3.2 Ontgraven verontreinigde grond en aanbrengen leeflaag

Op 27 september 2011 is gestart met het ontgraven van de sterk verontreinigde grond tot 0,5 m –mv aan de voorzijde van de Noorddammerweg 44 te Uithoorn. Hierbij is in totaal circa 15 m³ (ofwel 23,76 ton) sterk verontreinigde grond ontgraven en afgevoerd naar Nauerna te Assendelft. Op een ontgravingsdiepte van 0,5 m –mv is geotextiel aangebracht. Daarnaast is de licht tot matig verontreinigde grond (in totaal circa 25 m³) ontgraven en afgevoerd naar het gronddepot van AW Groep in Uithoorn. In bijlage staat meer afgevoerde grond vermeld (namelijk 60 m³) aangezien de onderhavige sanering een deel is van het aan te leggen fiets- en voetpad.

Na de ontgraving is de locatie deels aangevuld met zand en deels met teelaarde. Op een deel is een isolatielaag aangebracht (aanbrengen fietspad over een oppervlakte van 5 m² van de ernstige bodemverontreiniging).

De teelaarde grond is afkomstig van de nabij gelegen locatie Legmeer West in Uithoorn. Dit betreft dezelfde bodemkwaliteitszone van de gemeente Uithoorn.

In de onderstaande tabel staan aan- en afgevoerde hoeveelheden grond weergegeven.

Tabel 3.1: Overzicht afgevoerde en aangevoerde hoeveelheden grond

Datum afvoer materiaal	Locatie	Materiaal	Afvalstroomnummer	Hoeveelheid (m ³)
28 september 2011	Nauerna te Assendelft	Grond	072561720487	15 (of 23,76 ton)
6 oktober 2011	Baggerdepot Randweg AW Groep	Grond	074IB2011013	25
11 oktober 2011	AW Handel en Logistiek	Zeezand	-	Ca 27 (43,7 ton)
11 oktober 2011	Legmeer West Uithoorn	Teelaarde	-	15

4 Conclusies

Bodemsanering

In opdracht van de gemeente Uithoorn is een bodemsanering uitgevoerd op de locatie aan de Noorddammerweg 44 in De Kwakel. Aanleiding voor de werkzaamheden is het aan te leggen fiets- en voetpad op de locatie.

De sanering heeft bestaan uit het ontgraven van de verontreinigde grond met zink en het aanbrengen van een leeflaag. Er is circa 15 m³ (ofwel 23,76 ton) sterk verontreinigde grond ontgraven (tot 0,5 m –mv) en afgevoerd naar Nauerna te Assendelft. Vervolgens is op 0,5 m diepte een geotextiel aangebracht. Daarnaast is een fiets- en voetpad aangelegd bestaande uit tegels (afdeklaag). Er is in totaal circa 25 m³ licht tot matig verontreinigde grond ontgraven en afgevoerd naar het gronddepot van AW Groep. Na de ontgraving is er een leeflaag aangebracht met zand. Daarnaast is de berm aangevuld met teelaarde grond.

Nazorg

Aangezien de verontreiniging met zware metalen niet in zijn geheel is verwijderd, is er nazorg aanwezig. Nazorg bestaat uit het in stand houden van de leeflaag. Bij eventuele graafwerkzaamheden dient dit te worden gemeld bij de provincie Noord-Holland.

Bijlage 1

Topografische ligging



DEFINITIEF



Project **SANERING NOORDDAMMERWEG 44**

Opdrachtgever **GEMEENTE UITHOORN**

Grontmij Nederland bv
Noordwest
Locaties: Alkmaar, Lelystad

Onderdeel **TOPOGRAFISCHE SITUATIE**

Fase van werkzaamheden **ONDERZOEK**

Get. **F.B.** Gez. Acc. Datum **12-12-2011**

Schaal **1:25000**

Projectnummer **273279** Tekeningsnummer **1** Bijlagennummer

Rev. Dat. Acc. Besteknummer

Filaam **Bijlage 1**

© Grontmij Groep Alle rechten voorbehouden

Bron: Topografische Dienst Nederland

Plotdatum : 13-12-2011

P:\273279\CAD\Bijlagen\Bijlage 1.dwg

Bijlage 2

Tekening leeflaag en ontgraving

Noorddammerweg

VERKLARING

- TOEKOMSTIG FIETSPAD
- ONTGRAVEN STERK VERONTREINIGDE GROND MET ZINK EN AANBRENGEN LEEFLAAG/ISOLATIELAAG
- ONTGRAVEN LICHT TOT MATIG VERONTREINIGDE GROND MET ZINK
- LOCA TIEGREN

MATEN IN METERS
DIAMETERS IN MILLIMETERS
HOOGTEMATEN IN METERS T.O.V. N.A.P.

GEMEENTE UITHOORN
Project
SANERING NOORDDAMMERWEG 44
Onderdeel
SITUATIE ONTGRAVING EN LEEFLAAG



Tekeningnummer	Revisie	Bestandsnaam	Formaat	Schaal	Blad	Aantal
Bijlage 2		Bijlage 2.dwg	A3	1:100		
Kunoor	Projectnummer	Besteknummer	Datum van uitgave		Get.	Acc.
ALKMAAR	273297		16-01-2012		F.B.	



www.grontmij.nl

© Grontmij Nederland B.V. Alle rechten voorbehouden

P:\1273297\CAD\Bijlagen\Bijlage 2.dwg

Bijlage 3

BUS-melding beschikking en overige meldingen



Provincie Noord-Holland

POSTBUS 3007 2001 DA HAARLEM

Gemeente Uithoorn
De heer E.H. Berkenbosch
Laan van Meerwijk 16
1423 AJ UITHOORN

GEMEENTE UITHOORN	
Ing.	21 JUL 2011
Afd.:	60 Beh.:

EP

11.009017

op te geven
plan 1-0

Gedeputeerde Staten
Uw contactpersoon
C.W. Geijsen-van Brussel
SHV/VC/OND

Doorkiesnummer (023) 514 3879
geijsenc@noord-holland.nl

1 | 2

Betreft: Wet bodembescherming/BUS: Noorddammerweg 44
te De Kwakel Gemeente: Uithoorn, locatiecode: NH/0451/00495

19 juli 2011

Geachte heer Berkenbosch,

Kenmerk
2011-40497

Hierbij bevestigen wij de ontvangst op 18 juli 2011 van uw melding als bedoeld in artikel 1.3, tweede lid, van de Regeling uniforme saneringen. De melding heeft betrekking op de locatie Noorddammerweg 44 te De Kwakel in de gemeente Uithoorn. De locatie is bij ons bekend onder locatiecode NH/0451/00495.

Uw kenmerk
B11/5077/LD/11.008663

Bij de melding ontvingen wij de volgende stukken:

- Meldingsformulier sanering, categorie immobiel.
- Verkennend en aanvullend bodemonderzoek en asbestonderzoek Grontmij, (kenmerk projectnummer 288575) d.d. 11 april 2011.
- Resultaten aanvullend bodemonderzoek Grontmij locatie Noorddammerweg 44 te Uithoorn, (kenmerk PN 288575) d.d. 17 mei 2011.

De melding wordt op 28 gepubliceerd in het Witte Weekblad, editie Uithoorn (zie ook de bijgevoegde kennisgeving). Deze kennisgeving geschiedt onafhankelijk van de controle of de melding in overeenstemming is met artikel 39b van de Wet bodembescherming, het Besluit uniforme saneringen en de Regeling uniforme saneringen (hierna kortweg: artikel 39b Wbb).

Indien de melding in overeenstemming is met artikel 39b Wbb kunt u vanaf vijf weken (vijf dagen bij tijdelijk uitplaatsen) na de ontvangstdatum van de melding starten met de sanering. Dit zullen wij schriftelijk bevestigen. De melding vervalt indien de start van de saneringswerkzaamheden niet plaatsvindt binnen één jaar na ontvangst van de melding.

Postbus 3007
2001 DA Haarlem
Telefoon 0800 998 6734
Fax (023) 514 3030

Surinameweg 11
Haarlem [2035 VA]
www.noord-holland.nl

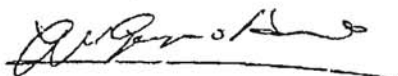
2011-40497

Indien uw melding niet in overeenstemming is met artikel 39b Wbb zullen wij dat zo spoedig mogelijk schriftelijk meedelen. De meldingsprocedure is daarmee beëindigd. Deze mededeling betreft niet een beschikking in de zin van artikel 1:3 van de Algemene wet bestuursrecht (Awb). Inspraak-, tervisielegging, zienswijze, bezwaar en beroep zijn niet van toepassing op de mededeling.

Meer algemene informatie over procedurele en technische voorschriften kunt u vinden in de Handreiking uniforme saneringen, die u kunt downloaden van www.rijksoverheid.nl. Deze handreiking wordt regelmatig door het ministerie van VROM geactualiseerd. Voor algemene vragen en opmerkingen over het Besluit of de Regeling kunt u terecht bij de Helpdesk van Bodem+: bodemplus@agentschap.nl of de Helpdesk BUS, telefoon: 088-6025123. Indien u specifieke inhoudelijke vragen over deze melding heeft kunt u contact opnemen met het Servicepunt Subsidies, Handhaving en Vergunningen van de provincie Noord-Holland, telefoonnummer 0800-9986734 (gratis).

Hoogachtend,

Gedeputeerde Staten van Noord-Holland,
namens dezen,



mw. C.W. Geijssen-van Brussel
unit Ondersteuning
medewerker directie Subsidies, Handhaving en Vergunningen

Kopie naar:
De heer F.A.A.J. Immink

Nummer: 2011- 40497
SHV B 11 1424 NX
Publicatie in de week van 28 juli 2011 in:
Witte Weekblad, editie Uithoorn

Kennisgeving

WET BODEMBESCHERMING (BESLUIT UNIFORME SANERINGEN)

Deze kennisgeving heeft betrekking op een eenvoudige bodemsanering, die met een standaardaanpak op grond van het Besluit Uniforme Saneringen, kan worden gerealiseerd. Deze sanering wordt op één perceel uitgevoerd en heeft daarom geen gevolgen voor eventuele andere belanghebbenden. Woont of werkt u in de buurt van de locatie van deze bodemsanering, dan kan het voor u van belang zijn deze advertentie te lezen.

Melding

Gedeputeerde Staten van Noord-Holland hebben op 18 juli van de gemeente Uithoorn een melding ontvangen van een eenvoudige bodemsanering categorie immobiel die op grond van het Besluit Uniforme Saneringen zonder beschikking kan worden uitgevoerd. De bodemsanering betreft de locatie **Noorddammerweg 44 te De Kwakel in de gemeente Uithoorn.**

Deze kennisgeving is nog geen uitspraak over de geldigheid van de melding. Binnen vier weken na ontvangst van de melding informeren wij de melder schriftelijk wanneer de melding niet in overeenstemming is met artikel 39b Wbb. De sanering mag na 5 weken van de ontvangst van deze melding worden uitgevoerd.

U kunt deze melding inzien

De ingediende melding kan vanaf 29 juli tot 13 augustus 2011 tijdens kantooruren worden ingezien bij de provincie Noord-Holland, Surinameweg 11 te Haarlem, uitsluitend na een telefonisch gemaakte afspraak.

Voor nadere informatie over deze melding en het maken van een afspraak voor het inzien van de stukken kunt u contact opnemen met het servicepunt Subsidies, Handhaving en Vergunningen tel.: 0800-9986734.

Geen bezwaar

Op grond van de Wet bodembescherming en het Besluit Uniforme Saneringen is het niet mogelijk om bezwaar en/of beroep in te dienen tegen de ingediende melding, omdat geen sprake is van een beschikking op grond van de Algemene wet bestuursrecht.

POSTBUS 3007 2001 DA HAARLEM

Gemeente Uithoorn
De heer E.H. Berkenbosch
Laan van Meerwijk 16
1423 AJ UITHOORN

GEMEENTE UITHOORN

ing.	- 3 AUG. 2011
Afd.: 20	Beh.:

Handwritten signature below the stamp

*JVB: 023-1
Plan: 11-9-11*

Rem

Gedeputeerde Staten
Uw contactpersoon
A.M. de Vries
SHV/VG/BOD

Doorkiesnummer (023) 514 3959
vriesam@noord-holland.nl

1 | 2

Betreft: Wet bodembescherming/BUS: Noorddammerweg 44 te De Kwakel
Gemeente: Uithoorn, locatiecode: NH/0451/00495

Geacht college,

Melding

U bent van plan een sanering uit te voeren op de locatie Noorddammerweg 44 te De Kwakel. Wij hebben uw melding uniforme sanering ontvangen op 18 juli 2011.

De melding bestaat uit de volgende documenten:

- Verkennend en aanvullend bodemonderzoek en asbestonderzoek van Grondvitaal (kenmerk 288575, d.d. 21 juli 2011).

Reactie

Uw melding is in overeenstemming met de algemene regels van het Besluit Uniforme Saneringen en/of de Regeling Uniforme saneringen.

U mag vijf weken na onze ontvangstdatum met de sanering beginnen.

Bijzonderheden

De melding vervalt als niet binnen twaalf maanden na ontvangst van de melding met de sanering wordt begonnen.

Wij maken u erop attent dat u het volgende moet opsturen naar het Servicepunt Subsidies, Handhaving en Vergunningen (Postbus 3007, 2001 DA in Haarlem, faxnummer 023-5421766):

- Het ingevulde *Meldingsformulier aanvang sanering*, uiterlijk één week voordat u begint met de uitvoering van de sanering (bijgevoegd).
- Het ingevulde *Meldingsformulier onvoorziene omstandigheid*, bij onvoorziene omstandigheden of wijzigingen in de uitvoering, doelstelling en/of effecten van de sanering (bijgevoegd).
- Een faxbericht waarmee u de beëindiging van de sanering meldt, uiterlijk twee weken na de afronding van de sanering.

Kenmerk

2011-41938

28 JULI 2011

Uw kenmerk

VERZONDEN - 1 AUG. 2011

Postbus 3007
2001 DA Haarlem
Telefoon (023) 514 3143
Fax (023) 514 3030

Surinameweg 11
Haarlem [2035 VA]
www.noord-holland.nl

2011-41938

2 | 2

- Drie exemplaren van het verplichte evaluatieverslag met bijlagen uiterlijk 8 weken na beëindiging van de sanering. Dit kunt u vinden op onze website: <http://www.noord-holland.nl>.

Bekendmaking en mededeling

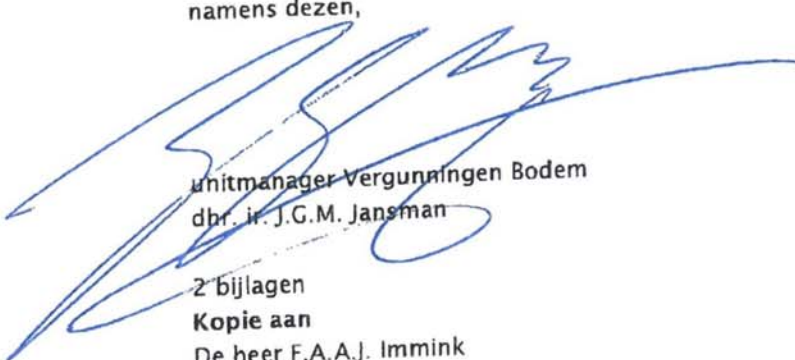
De melding is op 28 juli 2011 bekendgemaakt in het Witte Weekblad, editie Uithoorn.

Wij hebben uw BUS-melding bij het Kadaster ter inschrijving aangeboden. Een BUS-melding is rechtstreeks op grond van de Wet kenbaarheid publiekrechtelijke beperkingen als een beperkingenbesluit aangewezen.
Deze melding is ingeschreven onder HYP4 60236/170 van 19 juli 2011.

Indien u vragen heeft over deze brief, kunt u zich wenden tot mevrouw A.M. de Vries unit Vergunningen Bodem, onder telefoonnummer 023-5143959.

Hoogachtend,

Gedeputeerde Staten van Noord-Holland,
namens dezen,



unitmanager Vergunningen Bodem
dhr. ir. J.G.M. Jansman

2 bijlagen

Kopie aan

De heer F.A.A.J. Immink

Meldingsformulier aanvang bodemsanering

Dit formulier dient uiterlijk één week voor aanvang van de sanering volledig ingevuld te worden ingediend bij:
Servicepunt Subsidies, Handhaving en Vergunningen

Locatiecode * <input type="checkbox"/>	<input type="text" value="NH/0451/00495"/>
Adres * <input type="checkbox"/>	<input type="text" value="Noorddammerweg 44"/>
Gemeente * <input type="checkbox"/>	<input type="text" value="Uithoorn"/>
Kenmerk en datum beschikking *	<input type="text" value="2011-41938"/>
Naam opdrachtgever * <input type="checkbox"/>	<input type="text" value="Gemeente Uithoorn"/>
Rechtsvorm indiener *	<input type="radio"/> natuurlijk persoon <input checked="" type="radio"/> rechtspersoon
Contactpersoon * <input type="checkbox"/>	<input type="text" value="Hr L. Disseldorp"/>
Adres *	<input type="text" value="Laan van Meerwijk"/>
Huisnr. *	<input type="text" value="16"/>
Postcode *	<input type="text" value="1423 AJ"/> Plaats * <input type="text" value="Uithoorn"/>
E-mailadres: *	<input type="text" value="leon.disseldorp@uithoorn.nl"/>
Telefoonnummer *	<input type="text" value="0297513111"/>

ARBO

Welke bedrijfsmatige activiteiten hebben op de locatie plaatsgevonden? *

Welke gevaarlijke stoffen worden opgeslagen ten behoeve van de waterzuivering en in welke hoeveelheden? *

Wat is de T-en F-klasse indeling? *

4. Vrijkomende grond: geef de te onderscheiden partijen aan.

Partij 1: <input type="checkbox"/>	
Hoeveelheid	<input type="text" value="13 m3"/>
Verwerker	<input type="text"/>
Verwerkerslocatie <input type="checkbox"/>	<input type="text" value="Nauerna te assendelft"/>
Verwerkingsmethode <input type="checkbox"/>	<input type="text" value="reinigen"/>
Partij 2: <input type="checkbox"/>	
Hoeveelheid	<input type="text"/>
Verwerker	<input type="text"/>
Verwerkerslocatie <input type="checkbox"/>	<input type="text"/>
Verwerkingsmethode <input type="checkbox"/>	<input type="text"/>
Partij 3: <input type="checkbox"/>	
Hoeveelheid	<input type="text"/>

Verwerker

Verwerkerslocatie

Verwerkingsmethode

5. Milieukundige begeleiding:

Naam bureau *

Contactpersoon *

Adres *

Huisnr. *

Postcode * Plaats *

Telefoonnummer *

6. Uitvoerder van de sanering:

Naam bureau *

Contactpersoon *

Adres *

Huisnr. *

Postcode * Plaats *

Telefoonnummer *

7a. Datum aanvang sanering * dd-mm-jjjj

7b. Duur van de sanering *

8. Melder:

Bedrijf *

Contactpersoon *

Adres *

Huisnr. *

Postcode * Plaats *

Telefoonnummer *

Naar waarheid ingevuld

Plaats: Alkmaar
Datum: 20-9-2011

(wordt ingevuld door de provincie Noord-Holland)
Ontvangst:

Datum + tijd ontvangst melding:
Afschrift aan:
Handhaver:

Invoer wissen

* = Invoer verplicht

Dit formulier is gemaakt met www.formdesk.nl

Telefax

Aan
Aan provincie Noord-Holland
Service punt Subsidies, Handhaving en Vergunningen

Telefax nr.
023-5421766

Robijnstraat 11
1812 RB Alkmaar
Postbus 214
1800 AE Alkmaar
T +31 72 547 57 57
F +31 72 547 57 50
www.grontmij.nl

Van
J. van Garderen

Aantal pagina's
(inclusief voorblad)
1

Plaats en datum
Alkmaar, 12 december 2011

Referentienummer
Fax 1

Kenmerk
PN.: 288575

Betreft
Gereed melden sanering voorzijde Noorddammerweg 44 te Uithoorn (NH/0451/00495)

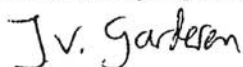
Geachte heer/mevrouw,

Hierbij delen wij u mede dat de sanering ter plaatse van de voorzijde aan de Noorddammerweg 44 te Uithoorn gereed is. Het project staat bekend onder de code NH/0451/00495.

Voor het verkrijgen van nadere inlichtingen kunt u zich wenden tot de heer **J. van Garderen** van ons bureau te Alkmaar, bereikbaar onder bovenvermeld adres en telefoonnummer.

Wij vertrouwen erop u hiermee naar genoegen te hebben geïnformeerd

Met vriendelijke groet,



Ing. J. van Garderen
Adviseur bodem

Grontmij Nederland B.V. " "
Statutair gevestigd te
De Bilt
Handelsregister 30129769

Aan
 Aan provincie Noord-Holland
 Service punt Subsidies, Handhaving en Vergunningen

Telefax

Telefax nr.
 023-5421766

Robijnstraat 11
 1812 RB Alkmaar
 Postbus 214
 1800 AE Alkmaar
 T +31 72 547 57 57
 F +31 72 547 57 50
 www.grontmij.nl

Van
 J. van Garderen

Aantal pagina's
 (inclusief voorblad)
 1

Plaats en datum
 Alkmaar, 12 december 2011

Referentienummer
 Fax 1

Kenmerk
 PN.: 288575

Betreft
 Gereed melden sanering voorzijde Noorddammerweg 44 te Uithoorn (NH/0451/00495)

Geachte heer/mevrouw,

Hierbij delen wij u mede dat de sanering ter plaatse van de voorzijde aan de Noorddammerweg 44 te Uithoorn gereed is. Het project staat bekend onder de code NH/0451/00495.

Voor het verkrijgen van nadere inlichtingen kunt u zich wenden tot de heer **J. van Garderen** van ons bureau te Alkmaar, bereikbaar onder bovenvermeld adres en telefoonnummer.

Grontmij Nederland B.V.
 Statutair gevestigd te
 De Bilt
 Handelsregister 30129769

Wij vertrouwen erop u hiermee naar genoegen te hebben geïnformeerd

12/12 2011 12:04

P. 001

 *** TX RAPPORT ***

TAAKNR.	MODUS	NR.	TEL/ID AANSLUITING	STARTTIJD	PAG.	RESULTAAT
0902	TX	ECM 001	00235421766	12/12 12:03	001	OK 00'42

Bijlage 4

Stortbon

BEGELEIDINGSBRIEF

BEWIJS VAN ONTVANGST (B1) (retour naar afzender (handelaar/bemiddelaar))
 Verplicht te gebruiken voor transport van afvalstc. an



AVVH 1111111111

1 (primaire) afzender / ontvanger / handelaar / bemiddelaar
 straat + nr: AW Vessies, Leidsevaart 25
 postc. + woonpl.: 2161 AS LISSE
 VHB-nummer: 506720VTHB

2 factuuradres: AW Vessies
 postbus of straat + nr: Postbus 109
 postc. + woonpl.: 2160 AC LISSE

3^a ontvanger: Gemeente Uithoorn
 straat + nr: Laan van Meerwijk 16
 postc. + woonpl.: 1429 AJ UITHOORN

3^b locatie van herkomst: Noorderdammerweg 44
 straat + nr: 0
 postc. + woonpl.: 1421 UITHOORN
 datum aanvang transport: 20-9-2011

4^a uitbesteed vervoerder: *W. J. J. J.*
 straat + nr: *Leidsevaart 25*
 postc. + woonpl.: *2161 AS LISSE*
 VHB-nummer: *504459*

4^b locatie van bestemming: Locatie Nauerna
 straat + nr: Nauerna 1
 postc. + woonpl.: 1566 PB ASSENDELEFT
 datum ontvangst transport:

5 getransporteerd door: afzender / ontvanger / handelaar / bemiddelaar / inzamelaar / vervoerder / uitbesteed vervoerder
 straat + nr: *Leidsevaart 25*
 postc. + woonpl.: *LISSE*
 VHB-nummer: *504459*
 kenteken: *BV-RX-70*
 route-inzameling: ja nee
 routelijst bijsluiten (zie toelichting): ja nee
 inzamelaarsregeling: ja nee
 repeterende vrachten (zie toelichting): ja nee

afvalstroomnummer	gebruikelijke benaming van de afvalstoffen	aantal/verpakking	eural code	geschatte verw. hoeveelheid (kg)	gewogen hoeveelheid (kg)
072561720487	extr. reinigbare grond (JH)			170504	205
	asbesthoudende grond				

...dingen dient naar waarheid ingevuld te worden en is alleen geldig als de verplichte (donkere) velden zijn ingevuld en de handtekeningen zijn geplaatst door de afzender of de afzender's gemachtigde. De donker gearceerde velden zijn soms, afhankelijk van de omstandigheden, verplicht (zie toelichting op de achterzijde van dit formulier)

4 art. 5 - tv. adr. -
 5 -
 Tel. 098-55 22 111
 www.survaartadres.nl

Auteursrecht: sVa / Stichting Vervoeradres, Den Haag	Het vervoer geschiedt op de door sVa / Stichting Vervoeradres ter griffie van de arr. rechtbank te Amsterdam en Rotterdam gedeponeerde algemene voorwaarden voor het afvalstoffenvervoer over de weg; laatste versie. Voor aansprakelijkheid vervoerder z.o.z.		In de vracht is verzekering niet begrepen	AB03392117
	handtekening afzender	handtekening ontvanger		

AFVALZORG WEEGBON

Weegbonnummer	: 111022525-2	Datum aangelevering	: 28-09-2011
Bedrijfsnaam	: Branddepot Nauerna	Orig. weegbonnr.	:
Bedrijf	: 07256	Printdatum	: 28-09-2011
Locatie terrein	: Locatie Nauerna		
Afvalstroomnummer	: 072561720487		
Contractnummer	: 072561720487		
Afvalstofcode	: 220801 sxtv reinigbare grond (in)		
Herkomst	: 0		
	1421 UITHOORN		
Opdoener	: 00712 Gemeente Uithoorn		
Rebiteur	: 10513 AN Vessies		
Vervoerder	: 00712 Gemeente Uithoorn		
Kenteken	: BV-PX-30-		
Registratienr container	:	Navos heffing	: Geen
Volume container	: 0 m ³	Afv.belasting	: Geen
Volumieke massa	: 0 kg/m ³		
		Vol gewicht	: 45900 kg 12:48
Weegmeester	: 52	Leeg gewicht	: 22140 kg 12:55
Weegbrug	: 3-	Netto gewicht	: 23760 kg

HOOFDKANTOOR

Bezoekadres Nauerna 1, Assendelft Postadres Postbus 2, 1566 ZG Assendelft
Telefoon 088 - 801 08 01 Fax 088 - 801 08 08 E-mail info@afvalzorg.nl Internet www.afvalzorg.nl

25 An j...ave .tv. .dfe...
 www.beurtvaartacres.nl
 Tel. 088-55 22 111
 De aanvrager dient te worden en is alleen geldig als de verplichte (donkere) velden zijn ingevuld en de handtekeningen zijn gepast door de bevoegde personen. De aanvrager dient te worden en is alleen geldig als de verplichte (donkere) velden zijn ingevuld en de handtekeningen zijn gepast door de bevoegde personen. De aanvrager dient te worden en is alleen geldig als de verplichte (donkere) velden zijn ingevuld en de handtekeningen zijn gepast door de bevoegde personen.

BEGELEIDINGSBRIEF

BEGELEIDINGSBRIEF VRACHTBRIEF (A1) (voor ontvanger (geadresseerde))
 Verplicht te gebruiken voor transport van afvalstoffen



602K

Voorzak

1 (primaire) ondoener ontvanger handelaar bemiddelaar

afzender AW Vessies Infra

straat + nr Leidsevaart 25

postc. + woonpl. 2161 AS Lisse

VHB-nummer _____

2

factuuradres _____

postbus of straat + nr _____

postc. + woonpl. _____

3^a

ontdoener Gemeente Uithoorn

straat + nr Laan van Meerwijk 16

postc. + woonpl. 1423 AJ Uithoorn

3^a

locatie van herkomst AW Vessies Infra

straat + nr Noordammerweg 44

postc. + woonpl. Uithoorn

datum aanvang transport _____

4^a

uitbesteed vervoerder Dom. Salomon

straat + nr Hindeloopenweg 138

postc. + woonpl. 1423 AJ Uithoorn

VHB-nummer _____

4^a

locatie van bestemming Baggerdepot

straat + nr Randweg/Noordammerweg

postc. + woonpl. Uithoorn

datum ontvangst transport _____

5

getransporteerd door: afzender ondoener ontvanger inzamelaar vervoerder uitbesteed vervoerder

route-inzameling ja nee

inzamelaarsregeling ja nee

repeteerende vrachten ja nee

VHB-nummer _____

kenteken _____

zie toelichting _____

afvalstroomnummer	gebruikelijke benaming van de afvalstoffen	aantal/verpakking	eural code	verw. meth.	geschatte hoeveelheid (kg)	gewogen hoeveelheid (kg)
074IB2011013	Grond	bulk	170504	A02	30000	10 m ³

Rit no.	Laden	Lossen	M3 / Ton	Rit no.	Laden	Lossen	M3 / Ton
1	07:15	07:45		8			
2	08:17	08:47		9			
3	9:28	10:00		10			
4	10:20	10:51		11			
5	11:27	11:50		12			
6	12:08	12:10		13			
7				14			

Bewijsmiddel

Verklaring type _____

Verklaring documentnummer _____

Verklaring organisatienaam _____

6 x 10 = 60 m³

<p>Auteursrecht sVa / Stichting Vervoeradres, Den Haag</p>	<p>Het vervoer geschiedt op de door sVa / Stichting Vervoeradres ter griffie van de arr rechtbank te Amsterdam en Rotterdam gedeponeerde algemene voorwaarden voor het afvalstoffenvoer over de weg, laatste versie, voor aansprakelijkheid vervoerder z.o.z.</p> <p>In de vracht is verzekering niet begrepen</p>		<p>AB10833431</p>
	<p>handtekening afzender</p> <p><u>E. Jansen</u></p>	<p>handtekening ontvanger</p> <p><u>E. Jansen</u></p>	

Bijlage 5

Overzicht aangevoerde grond

Kenteken : BPGD63

Afvalstroomnr. :
Euralcode : Z-Zeezand

Ontdoener :
0

Ontvanger :

Klant : BAM008 Bam Wegen b.v. Regio Noordwest
Postbus 30
1500EA ZAANDAM

Opdracht Bon : 187100

Vervoerder : VRIJ03 Vrijbloed Transport b.v.
Product : Z-ZEE Z-Zeezand
Cert : Kiwa K 47621/01 - ontzilting: Kiwa K 22016B/2

Project : 7200 HIL-dep rek afhaal
Herkomst :

Bestemming : 187100

Opmerking :

Weging 1 :	15.940 kg	11-10-2011	14:07:02	PT	Nr. 1 :		
Weging 2 :	30.460 kg	11-10-2011	14:07:02	WB1	Nr. 2 :	60948	
Netto :	14.520 kg				Bon Nr. :	52685	
Weegtype :	Uitweging						

Attentie: de toepassing van grond en zand > 50 m3 dient door toepasser gemeld te worden op www.meldpuntbodemkwaliteit.nl

Kenteken : BPGD63

Afvalstroomnr. :

Euralcode : Z-Zeezand

Ontdoener :

0

Ontvanger :

Klant : BAM008

Bam Wegen b.v. Regio Noordwest
Postbus 30
1500EA ZAANDAM

Opdracht Bon : 182910

Vervoerder : VRIJ03

Product : Z-ZEE

Vrijbloed Transport b.v.
Z-Zeezand

Cert : Kiwa K 47621/01 - ontziltling: Kiwa K 22016B/2

Project : 7200

Herkomst :

HIL-dep rek afhaal

Bestemming : 182910

Opmerking :

Weging 1 :	15.940 kg	11-10-2011	12:18:24	PT	Nr. 1 :	
Weging 2 :	30.480 kg	11-10-2011	12:18:25	WB1	Nr. 2 :	60942
Netto :	14.540 kg				Bon Nr. :	52679
Weegtype :	Uitweging					

Attentie: de toepassing van grond en zand > 50 m3 dient door toepasser gemeld te worden op www.meldpuntbodempkwaliteit.nl

Kenteken : BPDG64

Afvalstroomnr. :
Euralcode : Z-Zeezand

Ontdoener :
0

Ontvanger :

Klant : BAM008 Bam Wegen b.v. Regio Noordwest
Postbus 30
1500EA ZAANDAM

Opdracht Bon : 182910

Vervoerder : BAM008 Bam Wegen b.v. Regio Noordwest
Product : Z-ZEE Z-Zeezand
Cert : Kiwa K 47621/01 - ontzilting: Kiwa K 22016B/2

Project : 7200 HIL-dep rek afhaal
Herkomst :

Bestemming : 182910

Opmerking :

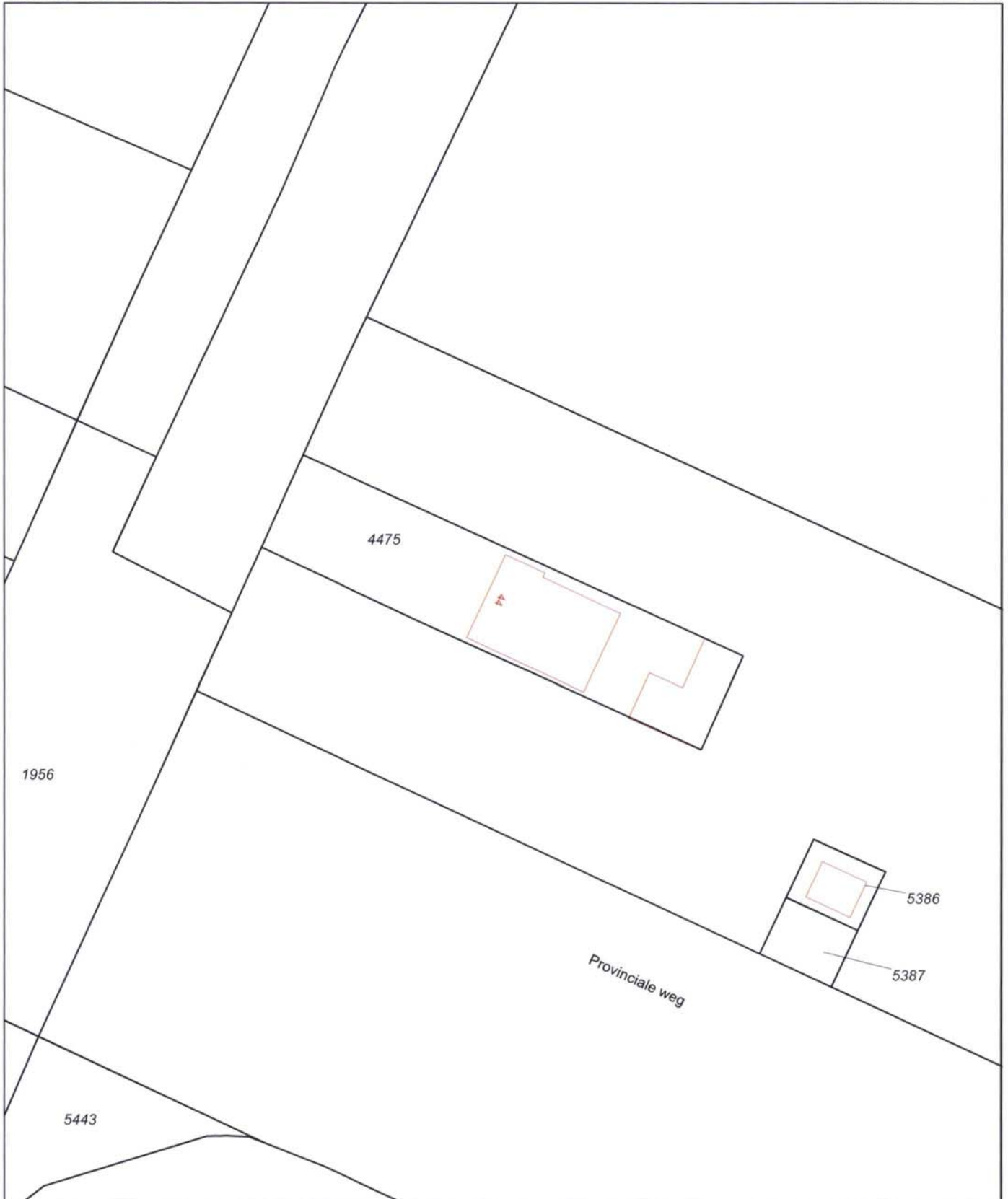
Weging 1 :	15.940 kg	11-10-2011	8:43:16	WB1	Nr. 1 :	60925
Weging 2 :	30.640 kg	11-10-2011	8:50:27	WB1	Nr. 2 :	60926
Netto :	14.700 kg				Bon Nr. :	52664

Weegtype : Uitweging

Attentie: de toepassing van grond en zand > 50 m3 dient door toepasser gemeld te worden op www.meldpuntbodemkwaliteit.nl

Bijlage 6

Kadastrale situatie



0 m 5 m 25 m

Deze kaart is noordgericht

Schaal 1:500

12345 Perceelnummer
25 Huisnummer

Kadastrale gemeente
Sectie
Perceel

UITHOORN
D
4475

— Kadastrale grens
— Voorlopige grens
— Bebouwing
— Overige topografie



Voor een eensluitend uittreksel, Apeldoorn, 6 december 2011
De bewaarder van het kadaster en de openbare registers

Aan dit uittreksel kunnen geen betrouwbare maten worden ontleend.
De Dienst voor het kadaster en de openbare registers behoudt zich de intellectuele eigendomsrechten voor, waaronder het auteursrecht en het databankenrecht.

Kadastraal bericht object

Dienst voor het kadaster en de openbare registers in Nederland
Gegevens over de rechtstoestand van kadastrale objecten, met uitzondering
van de gegevens inzake hypotheeken en beslagen

Kadaster

Betreft: UITHOORN D 4475
Noorddammerweg 14 1424 NX DE KWAKEL
Uw referentie: PN 273279
Toestandsdatum: 5-12-2011

6-12-
2011
16:59:58

Kadastraal object

Kadastrale aanduiding: **UITHOORN D 4475**
Grootte: 4 a 60 ca
Coördinaten: 115004-473602
Omschrijving kadastraal
object: WONEN
Locatie: Noorddammerweg 14
1424 NX DE KWAKEL
Noorddammerweg 16
1424 NX DE KWAKEL
Noorddammerweg 44
1424 NX DE KWAKEL
Koopsom: € 140.672
Oorspronkelijke
koopsom is NLG 310.000
Ontstaan op: 1-10-1987

Jaar: 1993

Publiekrechtelijke beperkingen

KENNISGEVING, VORDERING, BEVEL OF BESCHIKKING, WET
BODEMBESCHERMING

Betrokken
bestuursorgaan: **Provincie Noord-Holland**
Ontleend aan: **HYP4 60236/170** d.d. 19-7-2011

Beschermd monument, Gemeentewet
Ontleend aan: BI9900277 datum in werking 17-3-1999
(Gegevens conform de gemeentelijke beperkingenregistratie)
Betrokken bestuursorgaan, de gemeente: Uithoorn

Gerechtigde

1/2 **EIGENDOM**

De heer **Franciscus Arnoldus Antonius Johannes Immink**
Noorddammerweg 44
1424 NX DE KWAKEL
Geboren op: 19-08-1948
Geboren te: CURACAO
(Persoonsgegevens zijn conform GBA)

Recht ontleend aan: **HYP4 AMSTERDAM 11595/38** d.d. 14-7-1993
Eerst genoemde object: UITHOORN D 4475

in brondocument:

Aantekening recht

BURGERLIJKE STAAT GEHUWD

Betrokken persoon:

Mevrouw **Helène Agnes van der Weele**

Noorddammerweg 44

1424 NX DE KWAKEL

Geboren op: 22-01-1948

Geboren te: SALATIGA

(Persoonsgegevens zijn conform GBA)

Ontleend aan: BSA 506/17001 ASD d.d. 13-6-2005

Gerechtigde**1/2 EIGENDOM**

Mevrouw **Helène Agnes van der Weele**

Noorddammerweg 44

1424 NX DE KWAKEL

Geboren op: 22-01-1948

Geboren te: SALATIGA

(Persoonsgegevens zijn conform GBA)

Recht ontleend aan: **HYP4 AMSTERDAM 11595/38** d.d. 14-7-1993

Eerst genoemde object UITHOORN D 4475

in brondocument:

Aantekening recht

BURGERLIJKE STAAT GEHUWD

Betrokken persoon:

De heer **Franciscus Arnoldus Antonius Johannes Immink**

Noorddammerweg 44

1424 NX DE KWAKEL

Geboren op: 19-08-1948

Geboren te: CURACAO

(Persoonsgegevens zijn conform GBA)

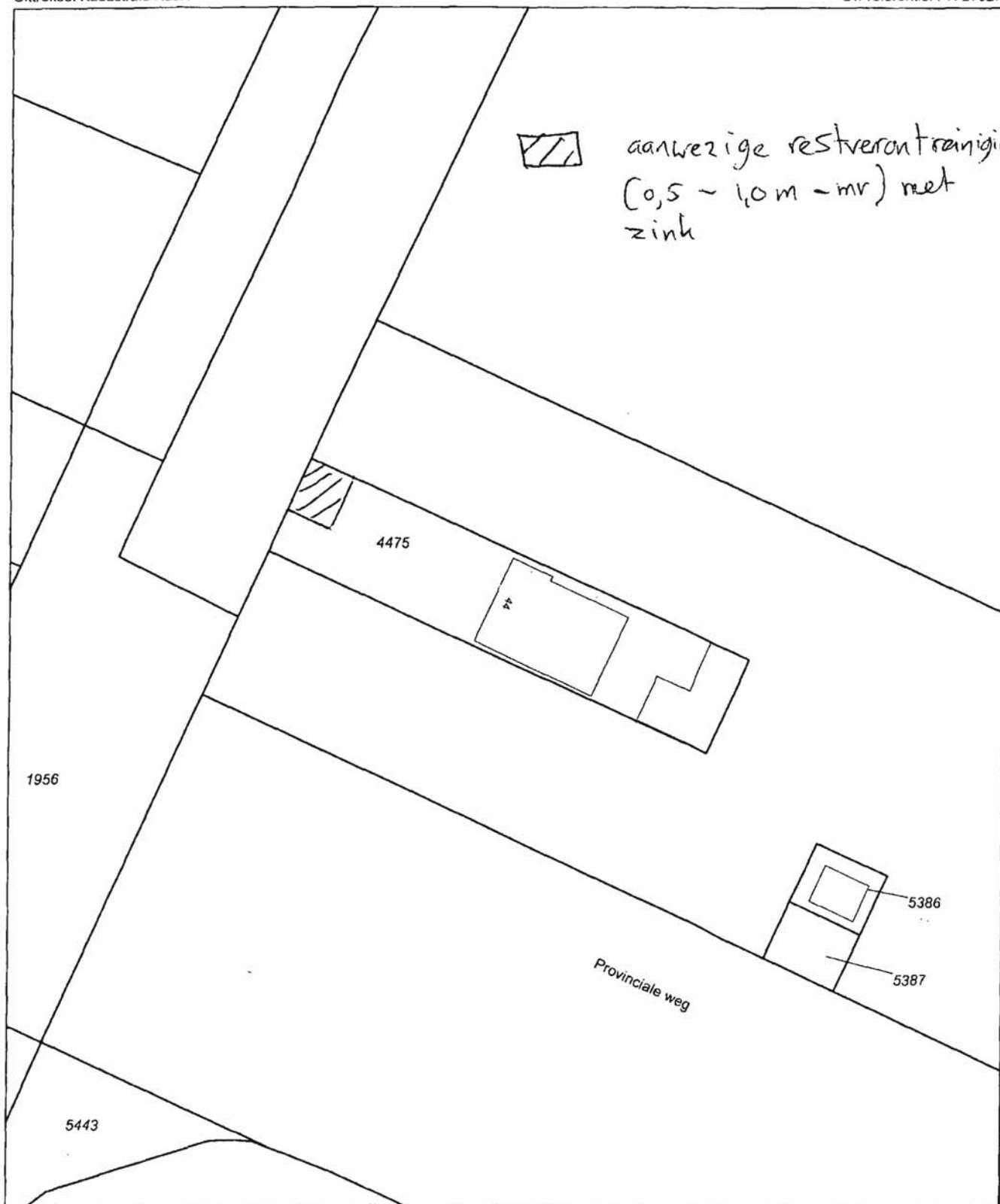
Ontleend aan: BSA 506/17001 ASD d.d. 13-6-2005


Einde overzicht

De Dienst voor het kadaster en de openbare registers behoudt ten aanzien van de kadastrale gegevens zich het recht voor als bedoeld in artikel 2 lid 1 juncto artikel 6 lid 3 van de Databankenwet.

Bijlage 7

kadastrale intekening restverontreiniging



 aanwezige restverontreiniging
(0,5 - 1,0 m - mr) met
zink

0 m 5 m 25 m

Deze kaart is noordgericht		Schaal 1:500		
12345	Perceelnummer	Kadastrale gemeente		UITHOORN
25	Huisnummer	Sectie		D
	Kadastrale grens	Perceel		4475
	Voorlopige grens			
	Bebouwing			
	Overige topografie			

Voor een eensluidend uittreksel, Apeldoorn, 6 december 2011
De bewaarder van het kadaster en de openbare registers

Aan dit uittreksel kunnen geen betrouwbare maten worden ontleend.
De Dienst voor het kadaster en de openbare registers behoudt zich de intellectuele
eigendomsrechten voor, waaronder het auteursrecht en het databankenrecht.