



Dufec
Dataverzameling en dataverwerking

A horizontal row of small, dark red icons representing various modes of transport: a car, a bus, a bicycle, a pedestrian, and a wheelchair.

Parkeeronderzoek Purmerend Centrum

November 2016

Hoofdpijnen

Parkeeronderzoek in het centrum van Purmerend

Donderdag 10 november, vrijdag 11 november, zaterdag 12 november, donderdag 17 november, vrijdag 18 november en zaterdag 19 november 2016.

5049 openbare parkeerplaatsen

Algemeen										Bijzonder			Vergunning		
Meetmoment		Capaciteit	Bezetting				Parkeerdruk	Vrije plaatsen	Capaciteit	Bezetting	Parkeerdruk	Met (Bewoners)	Met (Bedrijven)	Zonder	
			Goed	Fout	Obstakel	Totaal									
Donderdag	13:00 - 16:00 uur	10-11	5049	3342	92	3434	68%	1615	179	97	52%	81	41	3312	
Vrijdag	19:00 - 21:00 uur	11-11	5027	3024	52	3077	61%	1950	179	60	32%	87	18	2972	
Vrijdag	23:00 - 01:00 uur	11-11	4435	2394	33	2428	55%	2007	179	49	26%	155		2273	
Zaterdag	13:00 - 15:00 uur	12-11	5049	3327	98	3436	68%	1613	179	75	40%	87	25	3324	
Donderdag	13:00 - 16:00 uur	17-11	5049	3059	47	3106	62%	1943	179	53	28%	100	19	2987	
Vrijdag	19:00 - 21:00 uur	18-11	5027	3300	62	3362	67%	1665	179	52	28%	219	13	3130	
Zaterdag	13:00 - 15:00 uur	19-11	5049	3649	62	3711	73%	1338	179	80	43%	134	5	3572	

* Het verschil in capaciteit voor bijzonder komt door de venstertijden voor laden en lossen plaatsen in sectie 39 die tussen 21:00 - 06:00u voor taxi's zijn gereserveerd en door de openingstijden van de parkeergarages in het onderzoeksgebied.

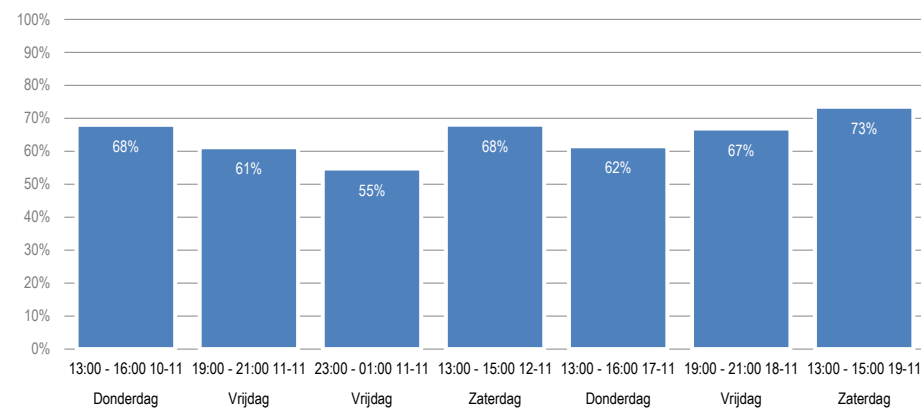
* Het verschil in capaciteit voor openbare plaatsen komt door de venstertijden (08:00 - 18:00u) voor laden en lossen plaatsen in deelgebied 1.

* De bezetting is de bezetting inclusief de vergunninghouders. Onder het kopje 'vergunning' is het aantal geparkeerde voertuigen met of zonder vergunning te zien.

* Sectie 187 (deelgebied 99) is niet geregistreerd en niet meegenomen in de capaciteit per deelgebied

* Sectie 135A is niet meegenomen in de totale capaciteit, omdat hier in 2016 ook achter het hek is geteld en geïnventariseerd. In 2013 is dat niet gebeurd. Deze sectie valt onder deelgebied 11.

Parkeerdruk algemeen



Inhoud

Dataverzameling	4
Dataverwerking	7
Resultaten	8
Bijlage: sectie-indeling en parkeerdruk	73

Verantwoording

Onderzoek: Parkeeronderzoek Purmerend Centrum 2016

Datum: November 2016

Versie: Definitief
22-2-2017

Opdrachtgever: Gemeente Purmerend
Dhr. H. Smulders

Opdrachtnemer: Dufec
Geertje Braam, Rob Croes
geertje.braam@dufec.nl

Contact: Dufec
Poststraat 66, 5038DH Tilburg
Postbus 3253, 5003DG Tilburg
013 - 460 9981
www.dufec.nl

Kaart omslag: Mapbox

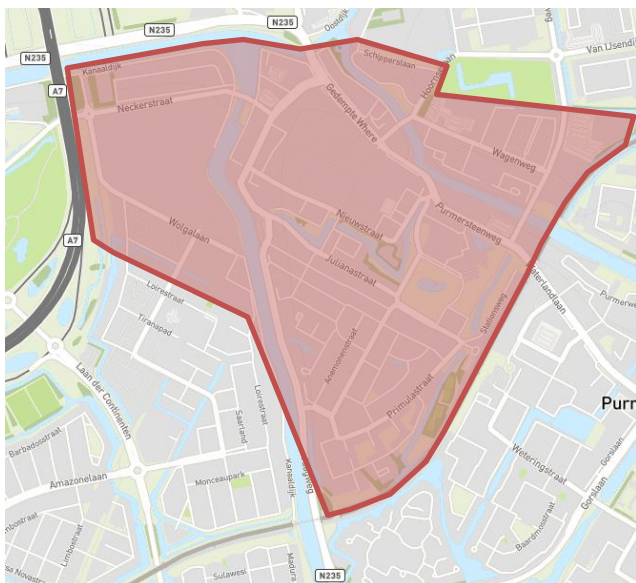
Dataverzameling

In opdracht van de gemeente Purmerend heeft onderzoeksbureau Dufec op donderdag 10 november 2016, vrijdag 11 november 2016, zaterdag 12 november 2016, donderdag 17 november 2016, vrijdag 18 november 2016 en zaterdag 19 november 2016 een parkeeronderzoek uitgevoerd in Purmerend. De gemeente krijgt hierdoor inzicht in de parkeercapaciteit en parkeerdruk in het onderzoeksgebied.

Onderzoeksgebied

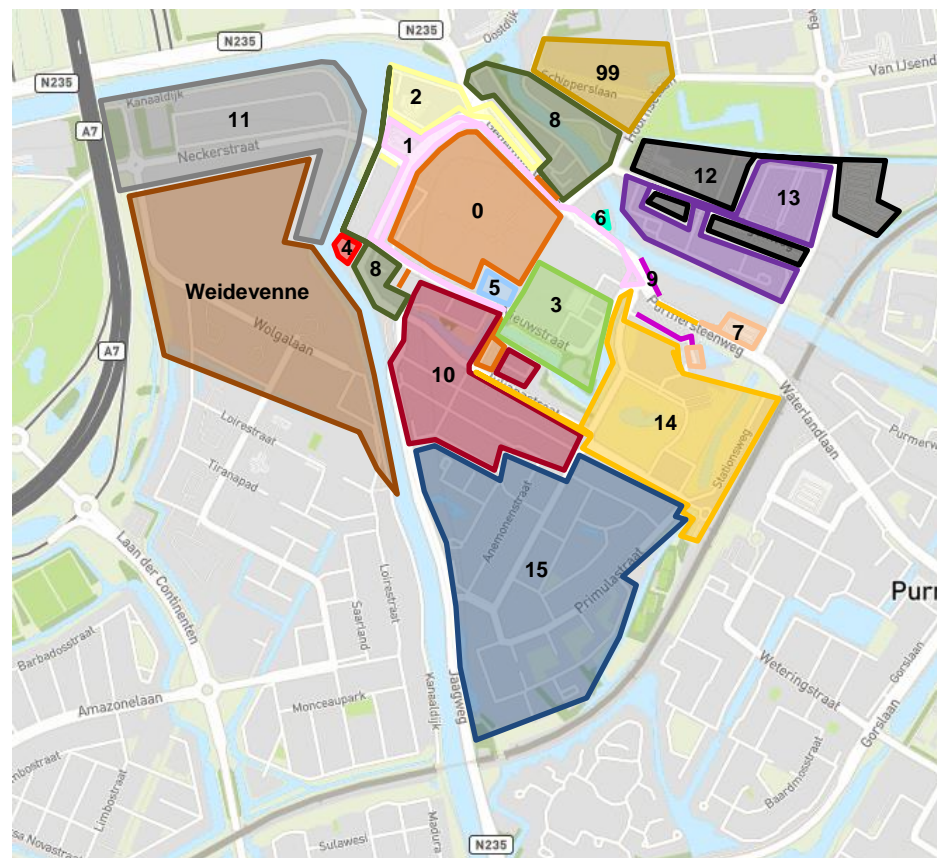
Het onderzoeksgebied bestaat uit een aantal straten in het centrum van Purmerend. In het gebied bevinden zich 5049 openbare en 179 bijzondere (gereserveerde en invalide plaatsen) parkeerplaatsen. Privé-parkeerplaatsen worden niet in het onderzoek betrokken.

Onderzoeksgebied. ↓



Dufec Dataverzameling en dataverwerking

Deelgebieden in het onderzoeksgebied ↓



Methode

Allereerst is de basissituatie geïnventariseerd. De basissituatie is in 2013 al eens geïnventariseerd en deze is op 1 november 2016 om 08:00 uur nagelopen en waar nodig gecorrigeerd, dit geldt voor de sectie-indeling en de capaciteit per sectie. Voor het gehele gebied wordt dus zoveel mogelijk dezelfde sectie-indeling en capaciteit aangehouden. Per sectie is maximaal een parkeerregime mogelijk, zoals:

- gratis parkeren
- betaald-parkeren
- parkeren voor vergunninghouders

Binnen een sectie kunnen echter wel meerdere vormen van parkeren voorkomen:

- parkeren in de vakken
- parkeren in een parkeerhaven
- langsparkeren
- gehandicaptenparkeerplaats(en)
- laden/lossen plaats(en) (capaciteit is het aantal personenvoertuigen dat er kan staan)

Deze vormen van parkeren worden afzonderlijk geïnventariseerd. Een kaart met de sectie-indeling is te vinden in de bijlage

Op donderdag 10 november 2016 en donderdag 17 november 2016 is er van 13:00 – 16:00 uur geregistreerd. Op vrijdag 11 november 2016 is er van 23:00 – 01:00 uur geregistreerd. Op vrijdag 18 november 2016 is er van 19:00 – 21:00 uur geregistreerd. Op zaterdag 12 november 2016 en zaterdag 18 november 2016 is er van 13:00 – 15:00 uur geregistreerd. Per meetmoment en per sectie worden de geparkeerde voertuigen geteld met onderscheid naar de volgende categorieën:

- goed geparkeerd
- parkeren met twee wielen op de stoep (zogenaamd Canadees parkeren) waar dit is toegestaan of wordt gedoogd
- fout geparkeerd (onder andere: op de stoep, op een hoek, niet in de vakken, op een laden/lossen haven e.d.)
- geparkeerd op een gehandicaptenparkeerplaats

Weer en bijzonderheden

De weersomstandigheden op de onderzoeksdagen zijn weergegeven in onderstaande tabel (KNMI-weerstation Berkhout). ↓

Datum	Temperatuur	Bewolking	Neerslag	
Donderdag 10 november 2016	4 °C	Zwaar bewolkt	7.7 mm	5.4 uur
Vrijdag 11 november 2016	2 °C	Half bewolkt	0.0 mm	0.0 uur
Zaterdag 12 november 2016	3 °C	Bewolkt	3.2 mm	3.7 uur
Donderdag 17 november 2016	9 °C	Zwaar bewolkt	14.5 mm	4.7 uur
Vrijdag 18 november 2016	6 °C	Bewolkt	2.0 mm	1.1 uur
Zaterdag 19 november 2016	5 °C	Bewolkt	4.9 mm	2.7 uur

Er hebben zich de volgende bijzonderheden voorgedaan:

- In deelgebieden 0, 1, 3 en 13 bevinden zich laad en losplaatsen met venstertijden. Buiten deze venstertijden zijn deze laad en losplaatsen voor openbaar gebruik. In deelgebied 3 zijn de laad en losplaatsen buiten de venstertijden gereserveerd voor taxi's.
- Met betrekking tot de vergunningen is onderscheid gemaakt in vergunningen voor bewoners en vergunningen voor bedrijven. De bezetting door vergunninghouders is tijdens alle perioden apart in kaart gebracht naast de gehele bezetting in totaal.
- Sectie 187 is niet geregistreerd en in sectie 38 (Doelentuin) kan niet langer geparkeerd worden.
- In sectie 59, 123, 124, 125, 101, en 104 zijn recentelijk vernieuwingen doorgevoerd. In sectie 59 zijn geen parkeerplaatsen meer, in sectie 123, 124 en 125 is de parkeerplaats vernieuwd, in sectie 101 is de capaciteit verminderd en in sectie 104 is ook langsparkeren mogelijk.
- In sectie 58, 137, 155, 154 en 102 waren werkzaamheden ten tijde van het onderzoek.
- Sectie 183 en 177 van 2016 kunnen niet worden vergeleken met sectie 3 en 9 uit 'Parkeeronderzoek Weidevenne' uit 2015, omdat sectie 183 in 2016 verder doorloopt dan in 2015. Sectie 177 is daardoor kleiner dan in 2015.

- Een aantal secties hebben ten tijde van het onderzoek in 2016 een (tijdelijk)verminderde capaciteit ten opzichte van 2013, dit is weergegeven in onderstaande tabel:

Capaciteitsverschil

Sectie	Straatnaam	Capaciteit 2013	Capaciteit 2016	Verschil	Tijdelijk of definitief	Opmerking
33	Nieuwstraat	45	38	-7	Tijdelijk	
38	Doeletuin	15	0	-15	Definitief	t.b.v. stallen
59	Neckerdijk	5	0	-5	Definitief	Reconstructie
62	Tramplein (busstation)	12	0	-12	Definitief	
63	Tramplein (busstation)	10	0	-10	Definitief	
80	Stadhuis achterzijde	69	48	-21	Tijdelijk	Bouw act.
133	Neckerstraat	28	0	-28	Definitief	Reconstructie
134	Neckerstraat P-terrein (kop west)	95	0	-95	Definitief	
136	Kanaaldijk zuid (kop west)	12	0	-12	Definitief	
Totaal		291	86	-205		

Dataverwerking

Aan de hand van de geregistreerde geparkeerde voertuigen is tijdens de analyse de parkeerbezetting per sectie bepaald. De parkeerbezetting is in een dataset geplaatst met alle gegevens: sectie, straatnaam, capaciteiten per categorie, meetmoment en bezetting op detailniveau. Bij de analyse van het databestand zijn de inventarisaties in detail bekeken, gecontroleerd en gevalideerd.

De parkeerdruk is berekend door het aantal goed en foutgeparkeerde voertuigen en het aantal obstakels te delen door de capaciteit van de sectie. Het parkeren op bijzondere parkeerplaatsen is afzonderlijk gepresenteerd

Op basis van het databestand zijn tabellen en kaarten opgesteld met de resultaten van het onderzoek (zie 'Resultaten'). In de Bijlage zijn kaarten met de gevisualiseerde parkeerdruk toegevoegd. In het volgende hoofdstuk worden kort de hoofdlijnen besproken.

Resultaten

Purmerend - Centrum - Bezetting alle meetmomenten

Algemeen				Bezetting			Bijzonder		Vergunning				
Meetmoment	Capaciteit	Goed	Fout	Obstakel	Totaal	Parkeerdruk	Vrije plaatsen	Capaciteit	Bezetting	Parkeerdruk	Met (Bewoners)	Met (Bedrijven)	Zonder
Donderdag 13:00 - 16:00 uur	10-11 5049	3342	92		3434	68%	1615	179	97	52%	81	41	3312
Vrijdag 19:00 - 21:00 uur	11-11 5027	3024	52	1	3077	61%	1950	179	60	32%	87	18	2972
Vrijdag 23:00 - 01:00 uur	11-11 4435	2394	33	1	2428	55%	2007	179	49	26%	155		2273
Zaterdag 13:00 - 15:00 uur	12-11 5049	3327	98	11	3436	68%	1613	179	75	40%	87	25	3324
Donderdag 13:00 - 16:00 uur	17-11 5049	3059	47		3106	62%	1943	179	53	28%	100	19	2987
Vrijdag 19:00 - 21:00 uur	18-11 5027	3300	62		3362	67%	1665	179	52	28%	219	13	3130
Zaterdag 13:00 - 15:00 uur	19-11 5049	3649	62		3711	73%	1338	179	80	43%	134	5	3572

* Het verschil in capaciteit voor bijzonder komt door de venstertijden voor laden en lossen plaatsen in sectie 39 die tussen 21:00 - 06:00u voor taxi's zijn gereserveerd en door de openingstijden van de parkeergarages in het onderzoeksgebied.

* Het verschil in capaciteit voor openbare plaatsen komt door de venstertijden (08:00 - 18:00u) voor laden en lossen plaatsen in deelgebied 1.

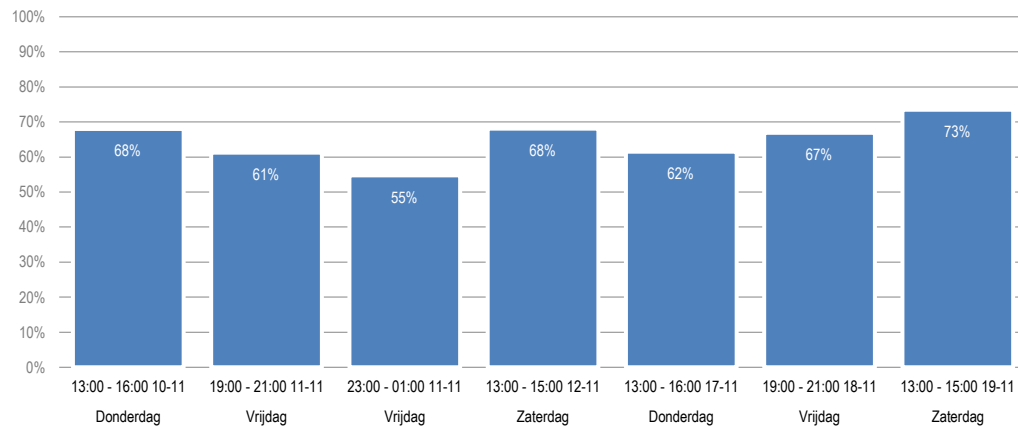
* De bezetting is de bezetting inclusief de vergunninghouders. Onder het kopje vergunninghouders is het aantal geparkeerde voertuigen met of zonder vergunning te zien.

* Sectie 187 (deelgebied 99) is niet geregistreerd en niet meegenomen in de capaciteit per deelgebied

* Sectie 135A is niet meegenomen in de totale capaciteit, omdat hier in 2016 ook achter het hek is geteld en geïnventariseerd. In 2013 is dat niet gebeurd.

Deze sectie valt onder deelgebied 11.

Parkeerdruk algemeen



Purmerend - Centrum - Per deelgebied

Capaciteit

Deelgebied	Straatnaam	Regime	Algemeen			Bijzonder				Laden/fossen	Bijzonderheden	
			Parkeerhavens	Langs	Vakken	Totaal	Gereserveerd	Invalide (algemeen)	Invalide op kentek			Totaal
0	Voetgangersgebied	Nvt/B			11	11					6	De 11 parkeerplaatsen in vakken zijn voor vergunninghouders en betaald parkeren
1	Ring betaald	B			260	260	2	12	8	22	20	
2	Vijfhoek e.o. betaald	B/Vh		10	147	157	1			1		
3	Betaald Schapenmarkt	B			403	403	6	7	2	15	4	
4	Claxonate	B			200	200						
5	Eggert	B			392	392			4	4		
6	Postkantoor	B			30	30			1	1		
7	Betaald Stadhuis e.o.	B			170	170			2	2		
8	Vergunningen Hoornsebuurt e.o.	Vh			168	168			8	8		
9	Vergunningen Looiersplein e.o.	Vh			40	40						
10	Vergunningen Vooruitstraat e.o.	Vh		38	282	320			4	4		
11	Hazepolder	B/G		8	216	224			8	8		
12	Wagenweg e.o. priveterreinen	G/Nvt		10	846	856	9	14		23		
13	Wagenweg Ee.o. openbaar gebied gratis	G/Vh		28	204	232			3	3	8	
14	Populierenstraat e.o. gratis	G/Vh		63	408	471	23	4	10	37		
15	Bloemenbuurt	G	53	25	561	639	25	1	9	35		
99	Schipperslaan	G			90	90			5	1	6	
	Weidevenne	G	286	55	45	386	10			10		

* Sectie 187 (deel gebied 99) is niet geregistreerd en niet meegenomen in de capaciteit per deelgebied

* Sectie 135A is niet meegenomen in de totale capaciteit, omdat hier in 2016 ook achter het hek is geteld en geïnventariseerd. In 2013 is dat niet gebeurd. Deze sectie valt onder deelgebied 11.

Purmerend - Centrum - Bezetting per deelgebied per periode

Algemeen

Legenda

Geen capaciteit
0 - 70%
70 - 85%
85 - 100%
≥ 100%

Deelgebied	Straatnaam	Capaciteit	Bezetting							Parkeerdruk						
			10-11 Do 13:00 - 16:00	11-11 Vr 19:00 - 21:00	11-11 Vr 23:00 - 01:00	12-11 Za 13:00 - 15:00	17-11 Do 13:00 - 16:00	18-11 Vr 19:00 - 21:00	19-11 Za 13:00 - 15:00	10-11 Do 13:00 - 16:00	11-11 Vr 19:00 - 21:00	11-11 Vr 23:00 - 01:00	12-11 Za 13:00 - 15:00	17-11 Do 13:00 - 16:00	18-11 Vr 19:00 - 21:00	19-11 Za 13:00 - 15:00
0	Voetgangersgebied	11	16	12	12	17	7	9	7	145%	109%	109%	155%	64%	82%	64%
1	Ring betaald	260	208	231	152	232	212	197	220	80%	89%	58%	89%	82%	76%	85%
2	Vijfhoek e.o. betaald	157	77	139	110	123	97	143	125	49%	89%	70%	78%	62%	91%	80%
3	Betaald Schapenmarkt	403	160	348	194	263	197	369	268	40%	86%	48%	65%	49%	92%	67%
4	Claxonate	200	64	58	0	96	57	44	99	32%	29%	0%	48%	29%	22%	50%
5	Eggert	392	152	248	0	279	125	224	386	39%	63%	0%	71%	32%	57%	98%
6	Postkantoor	30	26	29	18	28	28	25	21	87%	97%	60%	93%	93%	83%	70%
7	Betaald Stadhuis e.o.	170	139	57	32	73	142	80	88	82%	34%	19%	43%	84%	47%	52%
8	Vergunningen Hoornsebuurt e.o.	168	102	137	147	143	108	135	154	61%	82%	88%	85%	64%	80%	92%
9	Vergunningen Looiersplein e.o.	40	31	35	31	19	18	37	37	78%	88%	78%	48%	45%	93%	93%
10	Vergunningen Vooruitstraat e.o.	320	214	228	274	234	157	270	185	67%	71%	86%	73%	49%	84%	58%
11	Hazepolder	224	238	194	191	146	161	162	176	106%	87%	85%	65%	72%	72%	79%
12	Wagenweg e.o. priveterreinen	856	570	133	21	654	498	417	689	67%	16%	2%	76%	58%	49%	80%
13	Wagenweg Ee.o. openbaar gebied gratis	232	197	145	151	179	195	182	181	85%	63%	65%	77%	84%	78%	78%
14	Populierenstraat e.o. gratis	471	366	262	218	282	338	263	251	78%	56%	46%	60%	72%	56%	53%
15	Bloemenbuurt	639	455	454	514	390	452	448	414	71%	71%	80%	61%	71%	70%	65%
99	Schipperslaan	90	79	64	54	78	69	64	73	88%	71%	60%	87%	77%	71%	81%
	Weidevenne	386	381	321	309	225	264	307	342	99%	83%	80%	58%	68%	80%	89%

* De capaciteit is de capaciteit zonder de plaatsen voor laden en lossen (buiten de venstertijden)

* Sectie 4 en sectie 5 hebben op vrijdag 11 november 2016 van 23:00 - 01:00 geen bezetting, want de parkeergarages zijn dan gesloten

* In de capaciteit is geen rekening gehouden met de openingstijden van parkeergarages in het onderzoeksgebied.

* Sectie 187 (deel gebied 99) is niet geregistreerd en niet meegenomen in de capaciteit per deelgebied

* Sectie 135A wordt niet meegenomen in de totale capaciteit, omdat hier in 2016 ook achter het hek is geteld en geïnventariseerd. In 2013 is dat niet gebeurd.

Deze sectie valt onder deelgebied 11.

Purmerend - Centrum - Parkeerdruk per deelgebied

Donderdag 10 november 2016 - 13:00-16:00 uur

Algemeen						Bijzonder				Vergunning				
Deelgebied	Straatnaam	capaciteit	Bezetting			Parkeerdruk	Vrije plaatsen	Capaciteit	Bezetting	Parkeerdruk	Vrije plaatsen	Met (Bewoners)	Met (Bedrijven)	Zonder
			Goed	Fout	Obstakel									
0	Voetgangersgebied	11	9	7	16	145%						5	2	9
1	Ring betaald	260	193	15	208	80%	52	22	12	55%	10	1	2	205
2	Vijfhoek e.o. betaald	157	75	2	77	49%	80	1			1	25	15	37
3	Betaald Schapenmarkt	403	156	4	160	40%	243	15	4	27%	11	29	15	116
4	Claxonate	200	64		64	32%	136					-	-	64
5	Eggert	392	152		152	39%	240	4	3	75%	1	-	-	152
6	Postkantoor	30	26		26	87%	4	1		0%	1	11	7	8
7	Betaald Stadhuis e.o.	170	138	1	139	82%	31	2		0%	2			139
8	Vergunningen Hoornsebuurt e.o.	168	93	9	102	61%	66	8	6	75%	2			102
9	Vergunningen Looiersplein e.o.	40	28	3	31	78%	9					10		21
10	Vergunningen Vooruitstraat e.o.	320	213	1	214	67%	106	4	2	50%	2	-	-	214
11	Hazepolder	224	218	20	238	106%		8	6	75%	2	-	-	238
12	Wagenweg e.o. priveterreinen	856	570		570	67%	286	23	10	43%	13	-	-	570
13	Wagenweg Ee.o. openbaar gebied gratis	232	185	12	197	85%	35	3	2	67%	1	-	-	197
14	Populierenstraat e.o. gratis	471	353	13	366	78%	105	37	21	57%	16	-	-	366
15	Bloemenbuurt	639	450	5	455	71%	184	35	19	54%	16	-	-	455
99	Schipperslaan	90	79		79	88%	11	6	2	33%	4	-	-	79
	Weidevenne	386	381		381	99%	5	10	10	100%		-	-	381

* De bezetting is de bezetting inclusief de vergunninghouders. Onder het kopje vergunninghouders is het aantal geparkeerde voertuigen met of zonder vergunning te zien.

* Sectie 187 (deel gebied 99) is niet geregistreerd en niet meegenomen in de capaciteit per deelgebied

* Sectie 135A wordt niet meegenomen in de totale capaciteit, omdat hier in 2016 ook achter het hek is geteld en geïnventariseerd. In 2013 is dat niet gebeurd.

Deze sectie valt onder deelgebied 11.

Purmerend - Centrum - Parkeerdruk per deelgebied

Vrijdag 11 november 2016 - 19:00-21:00 uur

Algemeen							Bijzonder				Vergunning			
Deelgebied	Straatnaam	capaciteit	Bezetting			Parkeerdruk	Vrije plaatsen	Capaciteit	Bezetting	Parkeerdruk	Vrije plaatsen	Met (Bewoners)	Met (Bedrijven)	Zonder
			Goed	Fout	Obstakel									
0	Voetgangersgebied	11	11	1	12	109%			-			8		4
1	Ring betaald	280	220	11	231	83%	49	22	11	50%	11	5		226
2	Vijfhoek e.o. betaald	157	134	5	139	89%	18	1			1	25		114
3	Betaald Schapenmarkt	403	345	3	348	86%	55	15	7	47%	8	36	18	294
4	Claxonate	200	58		58	29%	142					-	-	58
5	Eggert	392	248		248	63%	144	4	1	25%	3	-	-	248
6	Postkantoor	30	29		29	97%	1	1			1	8		21
7	Betaald Stadhuis e.o.	170	56	1	57	34%	113	2			2	3		54
8	Vergunningen Hoorsebuurt e.o.	168	130	7	137	82%	31	8	3	38%	5			137
9	Vergunningen Looiersplein e.o.	40	35		35	88%	5					2		33
10	Vergunningen Vooruitstraat e.o.	320	228		228	71%	92	4	4	100%		-	-	228
11	Hazepolder	224	180	14	194	87%	30	8	3	38%	5	-	-	194
12	Wagenweg e.o. priveterreinen	814	133		133	16%	681	23			23	-	-	133
13	Wagenweg Ee.o. openbaar gebied gratis	232	142	3	145	63%	87	3	1	33%	2	-	-	145
14	Populierenstraat e.o. gratis	471	261	1	262	56%	209	37	10	27%	27	-	-	262
15	Bloemenbuurt	639	450	4	454	71%	185	35	14	40%	21	-	-	454
99	Schipperslaan	90	64		64	71%	26	6			6	-	-	64
	Weidevenne	386	318	3	321	83%	65	10	6	60%	4	-	-	321

* De bezetting is de bezetting inclusief de vergunninghouders. Onder het kopje vergunninghouders is het aantal geparkeerde voertuigen met of zonder vergunning te zien.

* Sectie 187 (deel gebied 99) is niet geregistreerd en niet meegenomen in de capaciteit per deelgebied

* Sectie 135A wordt niet meegenomen in de totale capaciteit, omdat hier in 2016 ook achter het hek is geteld en geïnventariseerd. In 2013 is dat niet gebeurd.

Deze sectie valt onder deelgebied 11.

Purmerend - Centrum - Parkeerdruk per deelgebied

Vrijdag 11 november 2016 - 23:00-01:00 uur

Algemeen						Bijzonder				Vergunning				
Deelgebied	Straatnaam	capaciteit	Bezetting			Parkeerdruk	Vrije plaatsen	Capaciteit	Bezetting	Parkeerdruk	Vrije plaatsen	Met (Bewoners)	Met (Bedrijven)	Zonder
			Goed	Fout	Obstakel									
0	Voetgangersgebied	11	11	1		12	109%							12
1	Ring betaald	280	152			152	54%	22	5	23%	17			152
2	Vijfhoek e.o. betaald	157	104	6		110	70%	1			1			110
3	Betaald Schapenmarkt	403	194			194	48%	19	3	16%	16	124		70
4	Claxonate											-	-	
5	Eggert											-	-	
6	Postkantoor	30	18			18	60%	1			1			18
7	Betaald Stadhuis e.o.	170	31		1	32	19%	2			2	31		1
8	Vergunningen Hoorsebuurt e.o.	168	143	4		147	88%	8	4	50%	4			147
9	Vergunningen Looiersplein e.o.	40	28	3		31	78%							31
10	Vergunningen Vooruitstraat e.o.	320	274			274	86%	4	4	100%		-	-	274
11	Hazepolder	224	176	15		191	85%	8	2	25%	6	-	-	191
12	Wagenweg e.o. priveterreinen	814	21			21	3%	23			23	-	-	21
13	Wagenweg Ee.o. openbaar gebied gratis	232	149	2		151	65%	3			3	-	-	151
14	Populierenstraat e.o. gratis	471	218			218	46%	37	10	27%	27	-	-	218
15	Bloemenbuurt	639	512	2		514	80%	35	17	49%	18	-	-	514
99	Schipperslaan	90	54			54	60%	6			6	-	-	54
	Weidevenne	386	309			309	80%	10	4	40%	6	-	-	309

* De bezetting is de bezetting inclusief de vergunninghouders. Onder het kopje vergunninghouders is het aantal geparkeerde voertuigen met of zonder vergunning te zien.

* De parkeergarages van deelgebied 4 en 5 zijn tijdens deze periode gesloten.

* Sectie 187 (deel gebied 99) is niet geregistreerd en niet meegenomen in de capaciteit per deelgebied

* Sectie 135A wordt niet meegenomen in de totale capaciteit, omdat hier in 2016 ook achter het hek is geteld en geïnventariseerd. In 2013 is dat niet gebeurd.

Deze sectie valt onder deelgebied 11.

Purmerend - Centrum - Parkeerdruk per deelgebied

Zaterdag 12 november 2016 - 13:00-15:00 uur

Algemeen						Bijzonder				Vergunning				
Deelgebied	Straatnaam	capaciteit	Bezetting			Parkeerdruk	Vrije plaatsen	Capaciteit	Bezetting	Parkeerdruk	Vrije plaatsen	Met (Bewoners)	Met (Bedrijven)	Zonder
			Goed	Fout	Obstakel									
0	Voetgangersgebied	11	11	6	17	155%			-			9		8
1	Ring betaald	260	210	22	232	89%	28	22	10	45%	12	1		231
2	Vijfhoek e.o. betaald	157	122	1	123	78%	34	1			1	31	7	85
3	Betaald Schapenmarkt	403	261	2	263	65%	140	15	3	20%	12	35	18	210
4	Claxonate	200	96		96	48%	104					-	-	96
5	Eggert	392	279		279	71%	113	4	4	100%		-	-	279
6	Postkantoor	30	28		28	93%	2	1	1	100%		7		21
7	Betaald Stadhuis e.o.	170	73		73	43%	97	2			2			73
8	Vergunningen Hoorsebuurt e.o.	168	126	16	143	85%	25	8	8	100%				143
9	Vergunningen Looiersplein e.o.	40	19		19	48%	21					4		15
10	Vergunningen Vooruitstraat e.o.	320	224	5	234	73%	86	4	1	25%	3	-	-	234
11	Hazepolder	224	138	8	146	65%	78	8	5	63%	3	-	-	146
12	Wagenweg e.o. priveterreinen	856	647	7	654	76%	202	23	11	48%	12	-	-	654
13	Wagenweg Ee.o. openbaar gebied gratis	232	174	5	179	77%	53	3	2	67%	1	-	-	179
14	Populierenstraat e.o. gratis	471	261	17	282	60%	189	37	11	30%	26	-	-	282
15	Bloemenbuurt	639	384	5	390	61%	249	35	16	46%	19	-	-	390
99	Schipperslaan	90	74	4	78	87%	12	6	3	50%	3	-	-	78
	Weidevenne	386	224	1	225	58%	161	10			10	-	-	225

* De bezetting is de bezetting inclusief de vergunninghouders. Onder het kopje vergunninghouders is het aantal geparkeerde voertuigen met of zonder vergunning te zien.

* Sectie 187 (deel gebied 99) is niet geregistreerd en niet meegenomen in de capaciteit per deelgebied

* Sectie 135A wordt niet meegenomen in de totale capaciteit, omdat hier in 2016 ook achter het hek is geteld en geïnventariseerd. In 2013 is dat niet gebeurd.

Deze sectie valt onder deelgebied 11.

Purmerend - Centrum - Parkeerdruk per deelgebied

Donderdag 17 november 2016 - 13:00-16:00 uur

Algemeen							Bijzonder				Vergunning				
Deelgebied	Straatnaam	capaciteit	Bezetting			Parkeerdruk	Vrije plaatsen	Capaciteit	Bezetting	Parkeerdruk	Vrije plaatsen	Met (Bewoners)	Met (Bedrijven)	Zonder	
			Goed	Fout	Obstakel										Totaal
0	Voetgangersgebied	11	5	2		7	64%	4				5		2	
1	Ring betaald	260	211	1		212	82%	48	22	4	18%	18	36	176	
2	Vijfhoek e.o. betaald	157	94	3		97	62%	60	1			1	35	62	
3	Betaald Schapenmarkt	403	197			197	49%	206	15	4	27%	11	21	13	163
4	Claxonate	200	57			57	29%	143					-	-	57
5	Eggert	392	125			125	32%	267	4	2	50%	2	-	-	125
6	Postkantoor	30	28			28	93%	2	1			1	3	25	
7	Betaald Stadhuis e.o.	170	142			142	84%	28	2	2	100%		6	136	
8	Vergunningen Hoornsebuurt e.o.	168	105	3		108	64%	60	8	3	38%	5		108	
9	Vergunningen Looiersplein e.o.	40	18			18	45%	22						18	
10	Vergunningen Vooruitstraat e.o.	320	156	1		157	49%	163	4	2	50%	2	-	-	157
11	Hazepolder	224	153	8		161	72%	63	8	1	13%	7	-	-	161
12	Wagenweg e.o. priveterreinen	856	498			498	58%	358	23			23	-	-	498
13	Wagenweg Ee.o. openbaar gebied gratis	232	189	6		195	84%	37	3	2	67%	1	-	-	195
14	Populierenstraat e.o. gratis	471	320	18		338	72%	133	37	15	41%	22	-	-	338
15	Bloemenbuurt	639	448	4		452	71%	187	35	18	51%	17	-	-	452
99	Schipperslaan	90	69			69	77%	21	6			6	-	-	69
	Weidevenne	386	263	1		264	68%	122	10			10	-	-	264

* De bezetting is de bezetting inclusief de vergunninghouders. Onder het kopje vergunninghouders is het aantal geparkeerde voertuigen met of zonder vergunning te zien.

* Sectie 187 (deel gebied 99) is niet geregistreerd en niet meegenomen in de capaciteit per deelgebied

* Sectie 135A wordt niet meegenomen in de totale capaciteit, omdat hier in 2016 ook achter het hek is geteld en geïnventariseerd. In 2013 is dat niet gebeurd.

Deze sectie valt onder deelgebied 11.

Purmerend - Centrum - Parkeerdruk per deelgebied

Vrijdag 18 november 2016 - 19:00-21:00 uur

Algemeen							Bijzonder				Vergunning				
Deelgebied	Straatnaam	capaciteit	Bezetting			Parkeerdruk	Vrije plaatsen	Capaciteit	Bezetting	Parkeerdruk	Vrije plaatsen	Met (Bewoners)	Met (Bedrijven)	Zonder	
			Goed	Fout	Obstakel										Totaal
0	Voetgangersgebied	11	9			9	82%	2				6		3	
1	Ring betaald	280	196	1		197	70%	83	22	5	23%	17	70	127	
2	Vijfhoek e.o. betaald	157	131	12		143	91%	14	1			1	66	77	
3	Betaald Schapenmarkt	403	361	8		369	92%	34	15	7	47%	8	35	12	322
4	Claxonate	200	44			44	22%	156					-	-	44
5	Eggert	392	223	1		224	57%	168	4	3	75%	1	-	-	224
6	Postkantoor	30	25			25	83%	5	1	1	100%		25	25	
7	Betaald Stadhuis e.o.	170	80			80	47%	90	2			2	3	1	76
8	Vergunningen Hoorsebuurt e.o.	168	129	6		135	80%	33	8	3	38%	5			135
9	Vergunningen Looiersplein e.o.	40	37			37	93%	3					14	23	
10	Vergunningen Vooruitstraat e.o.	320	270			270	84%	50	4			4	-	-	270
11	Hazepolder	224	142	20		162	72%	62	8	3	38%	5	-	-	162
12	Wagenweg e.o. priveterreinen	814	417			417	51%	397	23	2	9%	21	-	-	417
13	Wagenweg Ee.o. openbaar gebied gratis	232	177	5		182	78%	50	3	2	67%	1	-	-	182
14	Populierenstraat e.o. gratis	471	260	3		263	56%	208	37	10	27%	27	-	-	263
15	Bloemenbuurt	639	441	7		448	70%	191	35	7	20%	28	-	-	448
99	Schipperslaan	90	63	1		64	71%	26	6	3	50%	3	-	-	64
	Weidevenne	386	307			307	80%	79	10	6	60%	4	-	-	307

* De bezetting is de bezetting inclusief de vergunninghouders. Onder het kopje vergunninghouders is het aantal geparkeerde voertuigen met of zonder vergunning te zien.

* Sectie 187 (deel gebied 99) is niet geregistreerd en niet meegenomen in de capaciteit per deelgebied

* Sectie 135A wordt niet meegenomen in de totale capaciteit, omdat hier in 2016 ook achter het hek is geteld en geïnventariseerd. In 2013 is dat niet gebeurd.

Deze sectie valt onder deelgebied 11.

Purmerend - Centrum - Parkeerdruk per deelgebied

Zaterdag 19 november 2016 - 13:00-15:00 uur

Algemeen							Bijzonder				Vergunning				
Deelgebied	Straatnaam	capaciteit	Bezetting			Parkeerdruk	Vrije plaatsen	Capaciteit	Bezetting	Parkeerdruk	Vrije plaatsen	Met (Bewoners)	Met (Bedrijven)	Zonder	
			Goed	Fout	Obstakel										Totaal
0	Voetgangersgebied	11	7			7	64%	4						7	
1	Ring betaald	260	216	4		220	85%	40	22	13	59%	9	56	164	
2	Vijfhoek e.o. betaald	157	118	7		125	80%	32	1	1	100%		22	103	
3	Betaald Schapenmarkt	403	268			268	67%	135	15	7	47%	8	36	5	227
4	Claxonate	200	99			99	50%	101					-	-	99
5	Eggert	392	384	2		386	98%	6	4	4	100%		-	-	386
6	Postkantoor	30	21			21	70%	9	1	1	100%		3	18	
7	Betaald Stadhuis e.o.	170	88			88	52%	82	2			2		88	
8	Vergunningen Hoorsebuurt e.o.	168	146	8		154	92%	14	8	4	50%	4		154	
9	Vergunningen Looiersplein e.o.	40	36	1		37	93%	3					17	20	
10	Vergunningen Vooruitstraat e.o.	320	185			185	58%	135	4	3	75%	1	-	-	185
11	Hazepolder	224	159	17		176	79%	48	8	2	25%	6	-	-	176
12	Wagenweg e.o. priveterreinen	856	688	1		689	80%	167	23	4	17%	19	-	-	689
13	Wagenweg Ee.o. openbaar gebied gratis	232	177	4		181	78%	51	3	2	67%	1	-	-	181
14	Populierenstraat e.o. gratis	471	237	14		251	53%	220	37	22	59%	15	-	-	251
15	Bloemenbuurt	639	411	3		414	65%	225	35	13	37%	22	-	-	414
99	Schipperslaan	90	72	1		73	81%	17	6	1	17%	5	-	-	73
	Weidevenne	386	342			342	89%	44	10	3	30%	7	-	-	342

* De bezetting is de bezetting inclusief de vergunninghouders. Onder het kopje vergunninghouders is het aantal geparkeerde voertuigen met of zonder vergunning te zien.

* Sectie 187 (deel gebied 99) is niet geregistreerd en niet meegenomen in de capaciteit per deelgebied

* Sectie 135A wordt niet meegenomen in de totale capaciteit, omdat hier in 2016 ook achter het hek is geteld en geïnventariseerd. In 2013 is dat niet gebeurd.

Deze sectie valt onder deelgebied 11.

Purmerend - Centrum - Capaciteit per sectie

November 2016

Deelgebied	Sectie	Straatnaam	Regime	Algemeen				Bijzonder				Laad en los	Bijzonderheden	
				Parkeerhavens	Langs	Vakken	Totaal	Gereserveerd	Invalide (algemeen)	Invalide op kentek	Totaal			
Legenda B = Betaald parkeren Vh = Vergunninghouders G= Gratis parkeren Nvt = Niet van toepassing	0	1	Kalversteeg	Nvt										Voetgangersgebied
		2	Dubbele Buurt	Nvt										Voetgangersgebied
		3	Koesstraat	Nvt										Voetgangersgebied
		7	Zuidersteeg	Nvt										Voetgangersgebied
		8	Achter de kerk	Nvt										Voetgangersgebied
		9	Kaasmarkt	Nvt										Voetgangersgebied
		10	Hoogstraat	Nvt										Voetgangersgebied
		12	Westersteeg	B			11	11						Voetgangersgebied
		17	Padjedijk	Nvt										Voetgangersgebied
		18	Peperstraat	Nvt										Voetgangersgebied
		22	Kerkstraat	Nvt								6		Voetgangersgebied
		23	Waagplein	Nvt										Voetgangersgebied
		24	Breedstraat	Nvt										Voetgangersgebied
		25	Kolkstraat	Nvt										Voetgangersgebied
		31	Herengracht	Nvt										Voetgangersgebied
		44	Gedempte Where	Nvt										Voetgangersgebied
		65	Gouw	Nvt										Voetgangersgebied
		86	Poststeeg	Nvt										Voetgangersgebied
		Totaal deelgebied 0 - Voetgangersgebied			Nvt/B		11	11					6	
		1	5	Nieuwstraat	B		20	20	2	2	4	4		Laden en lossen van ma t/m vrij tussen 8:00 - 18:00u, invalide (algemeen) max. 3 uur
			6	Nieuwstraat	B		10	10	1	1	2	4		Laden en lossen van ma t/m vrij tussen 8:00 - 18:00u, invalide (algemeen) max. 3 uur
			11	Nieuwstraat	B		8	8	1	1	2			Invalide algemeen max 3. uur
			13	Westerstraat oostzijde	B		30	30	2	1	3			Invalide algemeen max 3. uur
			14	Westerstraat westzijde	B		12	12		1	1	4		Laden en lossen van ma t/m vrij tussen 8:00 - 18:00u
			15	Gedempte Singelgracht westzijde	B		12	12	1		1			Invalide algemeen max. 3 uur
			16	Gedempte Singelgracht oostzijde	B		5	5	1	1	2	3		Laden en lossen van ma t/m vrij tussen 8:00 - 18:00u, invalide (algemeen) max. 3 uur
		19	Oude Vismarkt, parallelweg	B		14	14							
		20	Weerwal, parallelweg	B		46	46	2		2	5		Laden en lossen van ma t/m vrij tussen 8:00 - 18:00u, invalide (algemeen) max. 3 uur	
		26	Achterdijk	B		9	9	2		2			Invalide algemeen max 3 uur.	
		40	Looiersplein	B		10	10							
		42	Achterdijk	B		34	34							
		58	Slotplein	B		50	50	2	1	3			2 parkeerplaatsen zijn gereserveerd voor elektrische voertuigen	
	Totaal deelgebied 1 - Ring betaald			B		260	260	2	12	8	22	20		
	2	52	Venedien	B		22	22	1		1			1 parkeerplaats is gereserveerd voor een arts	
		53	Wagenbeurs	B		2	2							
		54	Beemsterburgwal	B		10	44	54						
		56	Kanaalstraat	B		68	68							
		57a	Kanaalstraat oostzijde	B		6	6							
		57b	Kanaalstraat westzijde	Vh		5	5							
		59	Neckerdijk	B									Vernieuwde situatie ten opzichte van 2013, geen parkeerplaatsen in huidige situatie	
	Totaal deelgebied 2 - Vijfhoek e.o. betaald			B/Vh		10	147	157	1		1			

Purmerend - Centrum - Capaciteit per sectie

November 2016

Deelgebied	Sectie	Straatnaam	Regime	Algemeen			Bijzonder			Laad en los	Bijzonderheden		
				Parkeerhaven	Langs	Vakken	Totaal	Gereserveerd	Invalide (algemeen)			Invalide op kentek	Totaal
Legenda	3	32	Emmakade	B		24	24	1	2	3		Invalide algemeen max. 3 uur, 1 parkeerplaats is gereserveerd voor een arts	
		33	Nieuwstraat	B		38	38		1	1		Invalide algemeen max. 3 uur, werkzaamheden ten tijde van onderzoek	
	B = Betaald parkeren	34	Schapenmarkt	B		225	225						
	Vh = Vergunninghouders	35	Plantsoengracht	B		19	19	5		5		5 parkeerplaatsen zijn gereserveerd voor campers	
	G= Gratis parkeren	36	Plantsoenstraat	B		10	10		4	2	6	Invalide algemeen max. 3 uur	
	Nvt = Niet van toepassing	39	Koemarkt	B		79	79					4	Laden en lossen tussen 6:00 - 21:00u daarna bestemd voor taxi's van 21:00 - 6:00u.
		89	Julianaplein en Oranjestraat	B		8	8						
		Totaal deelgebied 3 - Betaald Schapenmarkt e.o.		B		403	403	6	7	2	15	4	
	4	61	Parkeergarage Claxonate	B		200	200						Garage ma t/m do na 18:30u, op vrijdag na 21.30u en zaterdag na 18:00u gesloten
		Totaal deelgebied 4 - Claxonate		B		200	200						
5	4,1	Eggertgarage	B		67	67		4		4		Parkeergarage (niveau 0, 1 & 1a), gesloten na 21:30 uur.	
	4,2	Eggertgarage	B		82	82						Parkeergarage (niveau 2 & 2a), gesloten na 21:30 uur.	
	4,3	Eggertgarage	B		120	120						Parkeergarage (niveau 3 & 3a), gesloten na 21:30 uur.	
	4,4	Eggertgarage	B		123	123						Parkeergarage (niveau 4 & 4a), gesloten na 21:30 uur.	
	Totaal deelgebied 5 - Eggert		B		392	392		4		4			
6	43	Postkantoor	B		30	30		1		1		Invalide algemeen max. 3 uur	
	Totaal deelgebied 6 - Postkantoor		B		30	30		1		1			
7	71	Parkeerterrein ten noorden Purmersteenweg	B		18	18							
	72	Parkeerterrein ten noorden Purmersteenweg	B		125	125						Parkeerplaatsen op het terrein van en bij bedrijven niet meegenomen.	
	74	Stadhuis	B		27	27		2		2			
	Totaal deelgebied 7 - Betaald Stadhuis e.o.		B		170	170		2		2			
8	45	Hoornsebuurt	Vh		3	3			2	2			
	46	Tuinhof en Schipperpad	Vh		42	42			2	2		Nieuwbouw, extra capaciteit gekregen	
	47	Molenplantsoen	-									Autovrije sectie i.v.m. nieuwbouw	
	48	Whereplantsoen oostzijde	Vh		13	13							
	49	Whereplantsoen westzijde	Vh		9	9							
	50	Houttuinen	Vh		2	2						Parkeerplaatsen liggen recht bij iemand voor de deur, maar wel vormgegeven als openbaar	
	51	Bierkade, parallelweg	Vh		13	13							
	55	Kanaalkade	Vh		32	32							
	60	Kanaalschans	Vh		36	36			2	2			
	62	Tramplein	Vh									Geen capaciteit meer i.v.m reconstructie busstation en bouw brug	
	63	Oude Sluis	Vh		12	12			2	2			
	64	Tramplein p-terrein	Vh									Geen capaciteit meer i.v.m reconstructie busstation en bouw brug	
	157	Overweersepolderdijk	Vh		6	6							
	Totaal deelgebied 8 - Vergunningen Hoornsebuurt e.o.		Vh		168	168			8	8			
9	41	Looiersplein	Vh		19	19							
	73	Magnoliastraat	Vh		6	6							
	76	Achterpad Purmersteenweg	Vh		15	15							
	Totaal deelgebied 9 - Vergunningen Looiersplein e.o.		Vh		40	40							

Purmerend - Centrum - Capaciteit per sectie

November 2016

Deelgebied	Sectie	Straatnaam	Regime	Algemeen			Bijzonder			Laad en los	Bijzonderheden	
				Parkeerhaven	Langs	Vakken	Totaal	Gereserveerd	Invalide (algemeen)			Invalide op kentek
Legenda	10	85	Liduinatuin	Vh			25	25				Werkzaamheden ten tijde van het onderzoek
		87	Nieuwegracht	Vh			28	28				
	B = Betaald parkeren	88	Herengracht	Vh			15	15		1	1	
	Vh = Vergunninghouders	90	Vooruitstraat	Vh			82	82		1	1	
	G= Gratis parkeren	92	B. Nieuwentijtstraat	Vh			39	39		1	1	
	Nvt = Niet van toepassing	93	Oranjestraat	Vh			4	4				
		94	Vooruitstraat	Vh		38		38				
		95	B. Nieuwentijtstraat	Vh			19	19		1	1	
		96	Fresiastraat	Vh			27	27				
		97	Hyacinthenstraat	Vh			43	43				
	Totaal deelgebied 10 - Vergunningen Vooruitstraat e.o.			Vh		38	282	320		4	4	
11	130	Troelstraplein	B			6	6					
	131	Thorbeckekade oostzijde	B			19	19		1	1		
	132	Thorbeckekade westzijde	B			26	26		2	2		
	133	Neckerstraat oostzijde	B									
	135	Kanaaldijk-plein	G			10	10					Geen vakaanduiding
	135a	Kanaaldijk-parkeerterrein (Terrein Jonk, prive)	B		24	83	107					Terrein is ook achter het hek geïnventariseerd en geteld
	136	Kanaaldijk-zuid	G									
	137	Kanaaldijk-zuid	B									Werkzaamheden ten tijde van het onderzoek
	138	Kanaaldijk-noord	B			43	43		1	1		
	139	Verbindingsweg	G		8		8					
	140	Neckerstraat westzijde	B									
	141	Schaepmanstraat	B			10	10					
	142	Hugo de Grootstraat westzijde	B			53	53		3	3		
	143	Abraham Kuiperstraat	B									
	144	Hugo de Grootstraat oostzijde	B			49	49		1	1		
	Totaal deelgebied 11 - Hazepolder			B/G		8	216	224		8	8	
12	148	Parkeerterrein Kwantum (Prive)	G			65	65		2	2		
	149	Wagenweg zijweg	G		10	19	29					
	150	P-terrein Where Staete (prive)	Nvt			61	61					
	151	Parkeerterrein de Kweker (Prive)	G			42	42					Donderdag na 20:00 gesloten, vrijdag na 17:00u en zaterdag na 16:30u gesloten.
	153	Parkeerterrein Lidl (Prive)	B			81	81	1	1	2		
	154	Parkeerterrein AH-zuidzijde (Prive)	G			142	142					Matige kwaliteit van marketing op deze parkeerplaats, parkeerplaats werd vernieuwd
	155	Parkeerterrein AH-noordzijde (Prive)	G			187	187	8	6	14		Parkeerplaats werd vernieuwd ten tijde van het onderzoek
	163	Parkeerterrein Deen (Prive)	G			249	249		5	5		Afgesloten met slagboom.
	Totaal deelgebied 12 - Wagenweg e.o. priveterreinen			G		10	846	856	9	14	23	

Purmerend - Centrum - Capaciteit per sectie

November 2016

Deelgebied	Sectie	Straatnaam	Regime	Algemeen			Bijzonder			Laad en los	Bijzonderheden		
				Parkeerhaven	Langs	Vakken	Totaal	Gereserveerd	Invalide (algemeen)			Invalide op kentek	Totaal
Legenda B = Betaald parkeren Vh = Vergunninghouders G= Gratis parkeren Nvt = Niet van toepassing	13	146	Prinsenhof	G			28	28					
		147	Wherekant	G		24	29	53				8	
		152	Wagenweg	G									
		156	Veilinghof	G			32	32					
		301	Toon Dupuisstraat	G			15	15					
		302	Lambertus Huisengastrat	G			8	8					
		303	Lambertus Huisengastrat	G			5	5					
		304	Lambertus Huisengastrat	G			52	52					
		305	Chris Lanooystraat	G		2	16	18		1	1		
		306	Chris Lanooystraat	G		2	19	21					
		Totaal deelgebied 13 - Wagenweg e.o. openbaar			G		28	204	232		3	3	8
	14	70	Purmersteenweg	Vh		15		15					Vergunninghouders ma t/m za 9:00 - 18:00u, op koopavond 18:00 - 21:00u
		75	Stadhuis P terrein zijkant	G			37	37	2		2		Alleen parkeren voor werknemers gemeente, 2 plaatsen voor elektrische voertuigen
	77	Wolthuisingel Terrein Rusthoeve	G			10	10	2	1	3		2 plaatsen gereserveerd voor arts	
	78	Wolthuisingel	G			42	42		1	1			
	79	Populierenstraat	G			30	30		1	8	9		
	80	Stadhuis P terrein achter	G			28	28	19		1	20	Werkzaamheden ten tijde van het onderzoek	
	81	Beukenstraat	G			28	28						
	82	Esdoorlaan+ Kastanjelaan	G			13	13			1	1		
	83	Wilhelminalaan	G			52	52						
	84	Julianastraat	G			22	22						
	121	Stationsplein en P+R terrein	G			67	67		1		1		
	122	Stationsweg	G		48		48						
	123	Stationsweg (P2)	G			30	30					Parkeerplaatsen op het terrein van een bedrijf, terreinen zijn vernieuwd sinds 2013	
	124	Stationsweg (P3)	G			30	30					Parkeerplaatsen op het terrein van een bedrijf, terreinen zijn vernieuwd sinds 2013	
	125	Stationsweg (P1)	G			19	19					Parkeerplaatsen op het terrein van een bedrijf, terreinen zijn vernieuwd sinds 2013	
	Totaal deelgebied 14 - Populierenstraat e.o. gratis			G/Vh		63	408	471	23	4	10	37	

Purmerend - Centrum - Capaciteit per sectie

November 2016

Deelgebied	Sectie	Straatnaam	Regime	Algemeen			Bijzonder			Laad en los	Bijzonderheden	
				Parkeerhaven	Langs	Vakken	Totaal	Gereserveerd	Invalide (algemeen)			Invalide op kentek
Legenda	15	91	Dahliastraat	G	9		9					
		98	Jasmijnstraat	G		21	21					
B = Betaald parkeren		99	Jasmijnstraat	G		59	59		1	1		
Vh = Vergunninghouders		100	Jasmijnstraat	G		42	42					
G= Gratis parkeren		101	Violenstraat	G		8	7	15			Vernieuwde situatie ten opzichte van 2013	
Nvt = Niet van toepassing		102	Anemomenstraat	G		10	10				Werkzaamheden ten tijde van het onderzoek	
		103	Anemomenstraat	G		29	29	9		9		
		104	Rozenstraat	G		6	10	16		1	1	Langsparkeren is mogelijk in huidige situatie
		105	Rozenstraat	G			32	32				Vernieuwde situatie ten opzichte van 2013
		106	Chrysanthenstraat	G			34	34		2	2	Vernieuwde situatie ten opzichte van 2013
		107	Seringenstraat	G			14	14				
		108	Chrysanthenstraat	G			13	13				
		109	Jan van Egmondstraat	G	32		32					
		110	Orchideeën	G			11	11				
		111	Narcissenstraat	G			38	38				
		112	Hortensiastraat	G			3	3	15	1	16	15 privéparkeerplaatsen bij Kramer en Kuiper.
		113	Anjeliërsstraat	G			23	23				
		114	Primulastraat	G			36	36	1		1	
		115	Hofje Irisplein	G			4	4				
		116	Meidoornplein	G			6	6				
		117	Goudenregenstraat	G			121	121		3	3	
		118	Goudenregenplein	G		11	11					
		119	Goudenregenstraat	G			39	39				
		120	Primulastraat	G	12		9	21	1		1	
		Totaal deelgebied 15 - Bloemenbuurt	G	53	25	561	639	25	1	9	35	
	99	158	Overweersepolderdijk	G			11	11				
		159	Schipperslaan	G			12	12				
		160	Rosa Manushof	G			6	6				
		161	Schipperslaan	G			31	31	1		1	
		162	Rosa Manushof (prive)	G			30	30	4	1	5	Gereserveerd voor bewoners
		Totaal deelgebied 99 - Schipperslaan	G			90	90	5	1	6		

Purmerend - Centrum - Capaciteit per sectie

November 2016

Deelgebied	Sectie	Straatnaam	Regime	Algemeen				Bijzonder			Laad en los	Bijzonderheden
				Parkeerhaven	Langs	Vakken	Totaal	Gereserveerd	Invalide (algemeen)	Invalide op kentek		
Legenda	176	Wolgalaan	G									
	177	Wolgalaan	G	24			24					
B = Betaald parkeren	177a	Wolgalaan	G	47			47					
Vh = Vergunninghouders	178	Wolgalaan	G									
G= Gratis parkeren	179	Wolgalaan	G	29			29					
Nvt = Niet van toepassing	180	Rotterdamhaven	G	84			84					
	181	Rotterdamhaven	G	38			38					
	182	Piraeushaven	G	47			47					
	183	Wales	G	17		14	31					
	184	Wales	G		55	31	86	10		10		
	185	Kanaaldijk	G									
	186	Kanaaldijk	G									
	187	Genuahaven	G			101	101			7	7	Deze parkeerplaats is niet geregistreerd en niet opgenomen in de totale capaciteit
Totaal deelgebied Weidevenne			G	286	55	45	386	10		10		

* Sectie 187 is niet geregistreerd en niet meegenomen in de totale capaciteit en de capaciteit per deelgebied

* Sectie 135A wordt niet meegenomen in de totale capaciteit, omdat hier in 2016 ook achter het hek is geteld en geïnventariseerd. In 2013 is dat niet gebeurd.

* Sectie 177 en 183 in 2016 zijn niet te vergelijken met de resultaten uit 2015 (sectie 3 en sectie 9, parkeeronderzoek Weidevenne). Dit komt omdat een gedeelte van de capaciteit en bezetting van sectie 183 nog bij 177 had moeten zitten.

Purmerend - Centrum - Bezetting per sectie per periode

Algemeen

Legenda

Geen bezetting
0 - 70%
70 - 85%
85 - 100%
≥ 100%
Geen capaciteit

B = Betaald parkeren

Vh = Vergunninghouders

G = Gratis parkeren

Nvt = Niet van toepassing

Deelgebi	Sectie	Straatnaam	Regime	Capaciteit	Bezetting								Parkeerdruk							
					10-11 Do 13:00 - 16:00	11-11 Vr 19:00 - 21:00	11-11 Vr 23:00 - 01:00	12-11 Za 13:00 - 15:00	17-11 Do 13:00 - 16:00	18-11 Vr 19:00 - 21:00	19-11 Za 13:00 - 15:00	10-11 Do 13:00 - 16:00	11-11 Vr 19:00 - 21:00	11-11 Vr 23:00 - 01:00	12-11 Za 13:00 - 15:00	17-11 Do 13:00 - 16:00	18-11 Vr 19:00 - 21:00	19-11 Za 13:00 - 15:00		
2	52	Venedien	B	22	22	19	17	12	19	22	21	100%	86%	77%	55%	86%	100%	95%		
	53	Wagenbeurs	B	2	1	2	2	2	1	2	2	50%	100%	100%	100%	50%	100%	100%		
	54	Beemsterburgwal	B	54	12	45	36	31	25	45	25	22%	83%	67%	57%	46%	83%	46%		
	56	Kanaalstraat	B	68	32	57	38	66	39	58	60	47%	84%	56%	97%	57%	85%	88%		
	57a	Kanaalstraat oostzijde	B	6	5	6	6	6	5	5	6	83%	100%	100%	100%	83%	83%	100%		
	57b	Kanaalstraat westzijde	Vh	5	5	5	6	6	5	5	5	100%	100%	100%	120%	100%	100%	100%		
	59	Neckerdijk	B	0		5	6		3	6	6	-	x	x	-	x	x	x		
Totaal deelgebied 2 - Vijfhoek e.o. betaald					B/Vh	157	77	139	110	123	97	143	125	49%	89%	70%	78%	62%	91%	80%
3	32	Emmakade	B	24	10	17	11	14	15	22	14	42%	71%	46%	58%	63%	92%	58%		
	33	Nieuwstraat	B	38	5	11	4	11	5	12	11	13%	29%	11%	29%	13%	32%	29%		
	34	Schapenmarkt	B	225	72	214	97	145	93	222	149	32%	95%	43%	64%	41%	99%	66%		
	35	Plantsoengracht	B	19	1	15	4	10	3	21	10	5%	79%	21%	53%	16%	111%	53%		
	36	Plantsoenstraat	B	10	8	9	6	10	7	11	8	80%	90%	60%	100%	70%	110%	80%		
	39	Koemarkt	B	79	61	73	66	69	71	77	72	77%	92%	84%	87%	90%	97%	91%		
	89	Julianaplein en Oranjestraat	B	8	3	9	6	4	3	4	4	38%	113%	75%	50%	38%	50%	50%		
Totaal deelgebied 3 - Betaald Schapenmarkt e.o.					B	403	160	348	194	263	197	369	268	40%	86%	48%	65%	49%	92%	67%
4	61	Parkeergarage Claxonate	B	200	64	58		96	57	44	99	32%	29%	0%	48%	29%	22%	50%		
Totaal deelgebied 4 - Claxonate					B	200	64	58	96	57	44	99	32%	29%	0%	48%	29%	22%	50%	
5	4,1	Eggertgarage	B	67	67	59		66	47	67	67	100%	88%	0%	99%	70%	100%	100%		
	4,2	Eggertgarage	B	82	75	64		81	66	83	83	91%	78%	0%	99%	80%	101%	101%		
	4,3	Eggertgarage	B	120	10	71		113	12	74	121	8%	59%	0%	94%	10%	62%	101%		
	4,4	Eggertgarage	B	123		54		19			115	0%	44%	0%	15%	0%	0%	93%		
Totaal deelgebied 5 - Eggert					B	392	152	248	279	125	224	386	39%	63%	0%	71%	32%	57%	98%	
6	43	Postkantoor	B	30	26	29	18	28	28	25	21	87%	97%	60%	93%	93%	83%	70%		
Totaal deelgebied 6 - Postkantoor					B	30	26	29	18	28	25	21	87%	97%	60%	93%	93%	83%	70%	
7	71	Parkeerterrein ten noorden Purmersteenweg	B	18	17	14	3	14	17	13	13	94%	78%	17%	78%	94%	72%	72%		
	72	Parkeerterrein ten noorden Purmersteenweg	B	125	114	25	11	35	106	47	53	91%	20%	9%	28%	85%	38%	42%		
	74	Stadhuis	B	27	8	18	18	24	19	20	22	30%	67%	67%	89%	70%	74%	81%		
Totaal deelgebied 7 - Betaald Stadhuis e.o.					B	170	139	57	32	73	142	80	88	82%	34%	19%	43%	84%	47%	52%
8	45	Hoornsebuurt	Vh	3	1	3	3	2	1	3	3	33%	100%	100%	67%	33%	100%	100%		
	46	Tuinhof en Schipperpad	Vh	42	29	26	34	40	21	35	37	69%	62%	81%	95%	50%	83%	88%		
	47	Molenplantsoen	-	0								-	-	-	-	-	-	-		
	48	Whereplantsoen oostzijde	Vh	13	12	17	15	11	11	15	17	92%	131%	115%	85%	85%	115%	131%		
	49	Whereplantsoen westzijde	Vh	9	6	6	9	3	6	9	7	67%	67%	100%	33%	67%	100%	78%		
	50	Houttuinen	Vh	2								0%	0%	0%	0%	0%	0%	0%		
	51	Bierkade, parallelweg	Vh	13	8	8	10	13	9	11	10	62%	62%	77%	100%	69%	85%	77%		
	55	Kanaalkade	Vh	32	15	27	25	25	24	30	29	47%	84%	78%	78%	75%	94%	91%		
	60	Kanaalschans	Vh	36	16	33	35	28	21	15	33	44%	92%	97%	78%	58%	42%	92%		
	62	Tramplein	Vh	0	2	2	2	2	2	2	2	x	x	x	x	x	x	x		
	63	Oude Sluis	Vh	12	10	11	11	17	9	8	12	83%	92%	92%	142%	75%	67%	100%		
	64	Tramplein p-terrein	Vh	0								-	-	-	-	-	-	-		
	157	Overwheresepolderdijk	Vh	6	3	4	3	2	4	7	4	50%	67%	50%	33%	67%	117%	67%		
Totaal deelgebied 8 - Vergunningen Hoornsebuurt e.o.					Vh	168	102	137	147	143	108	135	154	61%	82%	88%	85%	64%	80%	92%

Purmerend - Centrum - Bezetting per sectie per periode

Algemeen

Deelgebi	Sectie	Straatnaam	Regime	Capaciteit	Bezetting							Parkeerdruk							
					10-11 Do 13:00 - 16:00	11-11 Vr 19:00 - 21:00	11-11 Vr 23:00 - 01:00	12-11 Za 13:00 - 15:00	17-11 Do 13:00 - 16:00	18-11 Vr 19:00 - 21:00	19-11 Za 13:00 - 15:00	10-11 Do 13:00 - 16:00	11-11 Vr 19:00 - 21:00	11-11 Vr 23:00 - 01:00	12-11 Za 13:00 - 15:00	17-11 Do 13:00 - 16:00	18-11 Vr 19:00 - 21:00	19-11 Za 13:00 - 15:00	
Legenda	9	41	Looiersplein	Vh	19	22	15	13	10	6	17	18	116%	79%	68%	53%	32%	89%	95%
	73		Magnoliastraat	Vh	6	3	6	6	2	4	6	6	50%	100%	100%	33%	67%	100%	100%
	76		Achterpad Purmersteenweg	Vh	15	6	14	12	7	8	14	13	40%	93%	80%	47%	53%	93%	87%
	Totaal deelgebied 9 - Vergunningen Looiersplein e.o.				Vh	40	31	35	31	19	18	37	37	78%	88%	78%	48%	45%	93%
Geen bezetting 0 - 70% 70 - 85% 85 - 100% ≥ 100% Geen capaciteit	10	85	Liduinatuin	Vh	25	16	18	21	23	19	21	23	64%	72%	84%	92%	76%	84%	92%
	87		Nieuwegracht	Vh	28	10	26	25	29	17	26	27	36%	93%	89%	104%	61%	93%	96%
	88		Herengracht	Vh	15	11	11	15	8	14	11	10	73%	73%	100%	53%	93%	73%	67%
	90		Vooruitstraat	Vh	82	51	58	73	55	44	64	49	62%	71%	89%	67%	54%	78%	60%
	92		B. Nieuwentijtstraat	Vh	39	27	23	25	31	10	32	13	69%	59%	64%	79%	26%	82%	33%
	93		Oranjestraat	Vh	4	3	4	4	2	1	2	4	75%	100%	100%	50%	25%	50%	100%
	94		Vooruitstraat	Vh	38	24	27	35	24	20	33	18	63%	71%	92%	63%	53%	87%	47%
	95		B. Nieuwentijtstraat	Vh	19	11	16	18	15	8	16	12	58%	84%	95%	79%	42%	84%	63%
	96		Fresiastraat	Vh	27	26	18	23	21	12	25	16	96%	67%	85%	78%	44%	93%	59%
	97		Hyacinthenstraat	Vh	43	35	27	35	26	12	40	13	81%	63%	81%	60%	28%	93%	30%
Totaal deelgebied 10 - Vergunningen Vooruitstraat e.o.				Vh	320	214	228	274	234	157	270	185	67%	71%	86%	73%	49%	84%	58%
B = Betaald parkeren Vh = Vergunninghouders G = Gratis parkeren Nvt = Niet van toepassing	11	130	Troelstraplein	B	6	6	5	6	3	4	6	6	100%	83%	100%	50%	67%	100%	100%
	131		Thorbeckekade oostzijde	B	19	18	16	18	13	15	14	19	95%	84%	95%	68%	79%	74%	100%
	132		Thorbeckekade westzijde	B	26	25	24	25	12	20	21	22	96%	92%	96%	46%	77%	81%	85%
	133		Neckerstraat oostzijde	B	0	7	5	7	4	3	8	7	x	x	x	x	x	x	x
	135		Kanaaldijk-plein	G	10	7	7	4	7	7	6	6	70%	70%	40%	70%	70%	60%	60%
	135a		Kanaaldijk-parkeerterrein (Terrein Jonk, prive)	B	107	73	89	86	72	73	89	104	68%	83%	80%	67%	68%	83%	97%
	136		Kanaaldijk-zuid	G	0	12	8	8		5	12	10	x	x	x	-	x	x	x
	137		Kanaaldijk-zuid	B	0	-	-	-	-	-	-	-	-	-	-	-	-	-	-
	138		Kanaaldijk-noord	B	43	42	38	35	19	31	32	13	98%	88%	81%	44%	72%	74%	30%
	139		Verbindingsweg	G	8	8	5	4	4	7	7	4	100%	63%	50%	50%	88%	88%	50%
	140		Neckerstraat westzijde	B	0	-	-	-	1	-	-	-	-	-	-	x	-	-	-
	141		Schaepmanstraat	B	10	10	7	7	2	4		8	100%	70%	70%	20%	40%	0%	80%
	142		Hugo de Grootstraat westzijde	B	53	54	38	39	35	41	35	32	102%	72%	74%	66%	77%	66%	60%
	143		Abraham Kuiperstraat	B	0	-	-	-	-	-	-	-	-	-	-	-	-	-	-
144		Hugo de Grootstraat oostzijde	B	49	49	41	38	46	24	21	49	100%	84%	78%	94%	49%	43%	100%	
Totaal deelgebied 11 - Hazepolder				B/G	224	238	194	191	146	161	162	176	106%	87%	85%	65%	72%	72%	79%
Geen bezetting 0 - 70% 70 - 85% 85 - 100% ≥ 100% Geen capaciteit	12	148	Parkeerterrein Kwantum (Prive)	G	65	24	9	1	26	12	25	31	37%	14%	2%	40%	18%	38%	48%
	149		Wagenweg zijweg	G	29	26	11	10	29	24	12	25	90%	38%	34%	100%	83%	41%	86%
	150		P-terrein Where Staete (prive)	Nvt	61	7	2	2	6	5		8	11%	3%	3%	10%	8%	0%	13%
	151		Parkeerterrein de Kweker (Prive)	G	42	14			12	10		26	33%	0%	0%	29%	24%	0%	62%
	153		Parkeerterrein Lidl (Prive)	B	81	52	23		65	69	37	72	64%	28%	0%	80%	85%	46%	89%
	154		Parkeerterrein AH-zuidzijde (Prive)	G	142	127	18	5	117	98	131	137	89%	13%	4%	82%	69%	92%	96%
	155		Parkeerterrein AH-noordzijde (Prive)	G	187	174	41	3	180	172	160	185	93%	22%	2%	96%	92%	86%	99%
	163		Parkeerterrein Deen (Prive)	G	249	146	29		219	108	52	205	59%	12%	0%	88%	43%	21%	82%
	Totaal deelgebied 12 - Wagenweg e.o. priveterreinen				G	856	570	133	21	654	498	417	689	67%	16%	2%	76%	58%	49%

Purmerend - Centrum - Bezetting per sectie per periode

Algemeen

Deelgebi	Sectie	Straatnaam	Regime	Capaciteit	Bezetting							Parkeerdruk								
					10-11 Do 13:00 - 16:00	11-11 Vr 19:00 - 21:00	11-11 Vr 23:00 - 01:00	12-11 Za 13:00 - 15:00	17-11 Do 13:00 - 16:00	18-11 Vr 19:00 - 21:00	19-11 Za 13:00 - 15:00	10-11 Do 13:00 - 16:00	11-11 Vr 19:00 - 21:00	11-11 Vr 23:00 - 01:00	12-11 Za 13:00 - 15:00	17-11 Do 13:00 - 16:00	18-11 Vr 19:00 - 21:00	19-11 Za 13:00 - 15:00		
Legenda	13	146	Prinsenhof	G	28	26	18	18	22	22	22	21	93%	64%	64%	79%	79%	79%	75%	
		147	Wherekant	G	53	54	34	32	48	45	30	48	102%	64%	60%	91%	85%	57%	91%	
		152	Wagenweg	G	0								-	-	-	-	-	-	-	
		156	Veilinghof	G	32	23	16	14	24	32	24	13	72%	50%	44%	75%	100%	75%	41%	
		301	Toon Dupuisstraat	G	15	11	9	9	12	10	15	11	73%	60%	60%	80%	67%	100%	73%	
		302	Lambertus Huisengastraat	G	8	6	7	7	4	3	9	5	75%	88%	88%	50%	38%	113%	63%	
		303	Lambertus Huisengastraat	G	5	5	1	3	3	4	5	4	100%	20%	60%	60%	80%	100%	80%	
		304	Lambertus Huisengastraat	G	52	45	30	39	31	53	46	48	87%	58%	75%	60%	102%	88%	92%	
		305	Chris Lanooystraat	G	18	12	12	12	17	16	14	15	67%	67%	67%	94%	89%	78%	83%	
		306	Chris Lanooystraat	G	21	15	18	17	18	10	17	16	71%	86%	81%	86%	48%	81%	76%	
Totaal deelgebied 13 - Wagenweg e.o. openbaar					G	232	197	145	151	179	195	182	181	85%	63%	65%	77%	84%	78%	78%
B = Betaald parkeren Vh = Vergunninghouders G = Gratis parkeren Nvt = Niet van toepassing	14	70	Purmersteenweg	Vh	15	15	14	14	15	9	15	15	100%	93%	93%	100%	60%	100%	100%	
		75	Stadhuis P terrein zijkant	G	37	37	2	2	30		35		100%	5%	5%	81%	0%	95%	0%	
		77	Wolhuissingel Terrein Rusthoeve	G	10	7	3	3	9	11	2	12	70%	30%	30%	90%	110%	20%	120%	
		78	Wolhuissingel	G	42	35	41	38	36	34	38	42	83%	98%	90%	86%	81%	90%	100%	
		79	Populierenstraat	G	30	27	29	27	29		26	29	90%	97%	90%	97%	0%	87%	97%	
		80	Stadhuis P terrein achter	G	28	35	26	14	42	44	23	39	125%	93%	50%	150%	157%	82%	139%	
		81	Beukenstraat	G	28	16	25	21	24	20	27	23	57%	89%	75%	86%	71%	96%	82%	
		82	Esdorlaan+ Kastanjelaan	G	13	5	9	9	13	9	13	9	38%	69%	69%	100%	69%	100%	69%	
		83	Wilhelminalaan	G	52	15	42	39	46	48	43	41	29%	81%	75%	88%	92%	83%	79%	
		84	Julianastraat	G	22	17	22	22	20	22	24	19	77%	100%	100%	91%	100%	109%	86%	
		121	Stationsplein en P+R terrein	G	67	56	17	12	14	55	13	18	84%	25%	18%	21%	82%	19%	27%	
		122	Stationsweg	G	48	38	13	1	1	44			79%	27%	2%	2%	92%	0%	0%	
		123	Stationsweg (P2)	G	30	25	6	10		20	3	3	83%	20%	33%	0%	67%	10%	10%	
		124	Stationsweg (P3)	G	30	23	10	4	3	12	1	1	77%	33%	13%	10%	40%	3%	3%	
		125	Stationsweg (P1)	G	19	15	3	2		10			79%	16%	11%	0%	53%	0%	0%	
Totaal deelgebied 14 - Populierenstraat e.o. gratis					G	471	366	262	218	282	338	263	251	78%	56%	46%	60%	72%	56%	53%

Purmerend - Centrum - Bezetting per sectie per periode

Algemeen

Deelgebi	Sectie	Straatnaam	Regime	Capaciteit	Bezetting								Parkeerdruk							
					10-11 Do 13:00 - 16:00	11-11 Vr 19:00 - 21:00	11-11 Vr 23:00 - 01:00	12-11 Za 13:00 - 15:00	17-11 Do 13:00 - 16:00	18-11 Vr 19:00 - 21:00	19-11 Za 13:00 - 15:00	10-11 Do 13:00 - 16:00	11-11 Vr 19:00 - 21:00	11-11 Vr 23:00 - 01:00	12-11 Za 13:00 - 15:00	17-11 Do 13:00 - 16:00	18-11 Vr 19:00 - 21:00	19-11 Za 13:00 - 15:00		
Legenda	15	91	Dahliastraat	G	9	8	7	7	8	9	7	8	89%	78%	78%	89%	100%	78%	89%	
		98	Jasmijnstraat	G	21	18	16	19	14	21	11	20	86%	76%	90%	67%	100%	52%	95%	
		99	Jasmijnstraat	G	59	43	34	48	56	46	30	58	73%	58%	81%	95%	78%	51%	98%	
Geen bezetting		100	Jasmijnstraat	G	42	32	31	38	29	21	40	32	76%	74%	90%	69%	50%	95%	76%	
0 - 70%		101	Violenstraat	G	15	7	16	16	11	14	7	16	47%	107%	107%	73%	93%	47%	107%	
70 - 85%		102	Anemomenstraat	G	10	9	10	10	7	7	9	10	90%	100%	100%	70%	70%	90%	100%	
85 - 100%		103	Anemomenstraat	G	29	21	18	26	18	16	26	18	72%	62%	90%	62%	55%	90%	62%	
≥ 100%		104	Rozenstraat	G	16	10	8	15	7	11	10	9	63%	50%	94%	44%	69%	63%	56%	
Geen capaciteit		105	Rozenstraat	G	32	28	19	29	14	31	29	9	88%	59%	91%	44%	97%	91%	28%	
		106	Chrysantenstraat	G	34	34	19	32	18	25	31	23	100%	56%	94%	53%	74%	91%	68%	
B = Betaald parkeren		107	Seringenstraat	G	14	12	12	10	12	6	11	7	86%	86%	71%	86%	43%	79%	50%	
Vh = Vergunninghouders		108	Chrysantenstraat	G	13	9	13	13	10	13	11	9	69%	100%	100%	77%	100%	85%	69%	
G = Gratis parkeren		109	Jan van Egmondstraat	G	32	27	28	21	26	21	27	24	84%	88%	66%	81%	66%	84%	75%	
Nvt = Niet van toepassing		110	Orchideeën	G	11	6	6	6	4	5	6	3	55%	55%	55%	36%	45%	55%	27%	
		111	Narcissenstraat	G	38	13	23	20	10	22	24	11	34%	61%	53%	26%	58%	63%	29%	
		112	Hortensiastraat	G	3	4	2	2	3	1	2	3	133%	67%	67%	100%	33%	67%	100%	
		113	Anjeliërsstraat	G	23	17	16	11	13	16	16	9	74%	70%	48%	57%	70%	70%	39%	
		114	Primulastraat	G	36	27	30	30	15	22	22	26	75%	83%	83%	42%	61%	61%	72%	
		115	Hofje Irisplein	G	4	1	5	3	3	3	4	2	25%	125%	75%	75%	75%	100%	50%	
		116	Meidoornplein	G	6	2	4	4	5	5	5	3	33%	67%	67%	83%	83%	83%	50%	
		117	Goudenregenstraat	G	121	80	79	110	77	99	76	79	66%	65%	91%	64%	82%	63%	65%	
		118	Goudenregenplein	G	11	6	8	4	3	4	7	3	55%	73%	36%	27%	36%	64%	27%	
		119	Goudenregenstraat	G	39	27	35	27	18	19	22	21	69%	90%	69%	46%	49%	56%	54%	
		120	Primulastraat	G	21	14	15	13	9	15	15	11	67%	71%	62%	43%	71%	71%	52%	
		Totaal deelgebied 15 - Bloemenbuurt	G	639	455	454	514	390	452	448	414	71%	71%	80%	61%	71%	70%	65%		

Purmerend - Centrum - Bezetting per sectie per periode

Algemeen

Deelgebi	Sectie	Straatnaam	Regime	Capaciteit	Bezetting								Parkeerdruk							
					10-11 Do 13:00 - 16:00	11-11 Vr 19:00 - 21:00	11-11 Vr 23:00 - 01:00	12-11 Za 13:00 - 15:00	17-11 Do 13:00 - 16:00	18-11 Vr 19:00 - 21:00	19-11 Za 13:00 - 15:00	10-11 Do 13:00 - 16:00	11-11 Vr 19:00 - 21:00	11-11 Vr 23:00 - 01:00	12-11 Za 13:00 - 15:00	17-11 Do 13:00 - 16:00	18-11 Vr 19:00 - 21:00	19-11 Za 13:00 - 15:00		
99	158	Overweerseolderdijk	G	11	9	8	8	11	5	9	10	82%	73%	73%	100%	45%	82%	91%		
	159	Schipperslaan	G	12	12	7	7	12	8	3	11	100%	58%	58%	100%	67%	25%	92%		
	160	Rosa Manushof	G	6	3	6	6	2	4	5	6	50%	100%	100%	33%	67%	83%	100%		
	161	Schipperslaan	G	31	31	19	19	33	26	22	24	100%	61%	61%	106%	84%	71%	77%		
	162	Rosa Manushof (prive)	G	30	24	24	14	20	26	25	22	80%	80%	47%	67%	87%	83%	73%		
Totaal deelgebied 99 - Schipperslaan				G	90	79	64	54	78	69	64	73	88%	71%	60%	87%	77%	71%	81%	
	176	Wolgalaan	G	0								-	-	-	-	-	-	-		
	177	Wolgalaan	G	24	23	23	18	9	20	18	23	96%	96%	75%	38%	83%	75%	96%		
	177a	Wolgalaan	G	47	44	32	41	12	36	36	41	94%	68%	87%	26%	77%	77%	87%		
	178	Wolgalaan	G	0					1			-	-	-	-	x	-	-		
	179	Wolgalaan	G	29	29	20	21	24	13	24	26	100%	69%	72%	83%	45%	83%	90%		
	180	Rotterdamhaven	G	84	84	77	71	27	69	73	70	100%	92%	85%	32%	82%	87%	83%		
	181	Rotterdamhaven	G	38	38	33	32	27	27	34	31	100%	87%	84%	71%	71%	89%	82%		
	182	Piraeushaven	G	47	46	47	43	36	34	41	46	98%	100%	91%	77%	72%	87%	98%		
	183	Wales	G	31	31	21	28	30	26	25	25	100%	68%	90%	97%	84%	81%	81%		
	184	Wales	G	86	86	68	55	60	38	56	80	100%	79%	64%	70%	44%	65%	93%		
	185	Kanaaldijk	G	0								-	-	-	-	-	-	-		
	186	Kanaaldijk	G	0								-	-	-	-	-	-	-		
Totaal deelgebied Weidevenne				G	386	381	321	309	225	264	307	342	99%	83%	80%	58%	68%	80%	89%	

* Sectie 187 is niet geregistreerd en wordt hier niet gepresenteerd

* Sectie 135A is niet meegenomen in de totale capaciteit, omdat hier in 2016 ook achter het hek is geteld en geïnventariseerd. In 2013 is dat niet gebeurd.

Purmerend - Centrum - Parkeerdruk per sectie

Donderdag 10 november 2016 - 13:00-16:00 uur

Algemeen				Bijzonder				Vergunning								
Deelgebied	Sectie	Straatnaam	Capaciteit	Bezetting			Parkeerdruk	Vrije plaatsen	Capaciteit	Bezetting	Parkeerdruk	Vrije plaatsen	Met (Bewoner)	Met (Bedrijven)	Zonder	
				Goed	Fout	Obstakel										Totaal
Legenda	0	1	Kalversteeg													
		2	Dubbele Buurt													
		3	Koesstraat													
		7	Zuidersteeg		1		1								1	
		8	Achter de kerk													
		9	Kaasmarkt													
		10	Hoogstraat													
		12	Westersteeg	11	9	1	10	91%	1				5	2	3	
		17	Padjedijk													
		18	Peperstraat													
		22	Kerkstraat			5	5								5	
		23	Waagplein													
		24	Breedstraat													
		25	Kolkstraat													
		31	Herengracht													
		44	Gedempte Where													
		65	Gouw													
		86	Poststeeg													
		Totaal deelgebied 0 - Voetgangersgebied		11	9	7	16	145%	3				5	2	9	
	1	5	Nieuwstraat	20	18	3	21	105%		4	2	50%	2		1	20
		6	Nieuwstraat	10	8	2	10	100%		2	1	50%	1			10
		11	Nieuwstraat	8	8		8	100%		2	1	50%	1			8
		13	Westerstraat oostzijde	30	12	2	14	47%	16	3			3		1	13
		14	Westerstraat westzijde	12	8	4	12	100%		1	1	100%				12
		15	Gedempte Singelgracht westzijde	12	5		5	42%	7	1	1	100%				5
		16	Gedempte Singelgracht oostzijde	5	3		3	60%	2	2	2	100%				3
		19	Oude Vismarkt, parallelweg	14	14		14	100%						1		13
		20	Weerwal, parallelweg	46	44	3	47	102%		2	2	100%				47
		26	Achterdijk	9	9		9	100%		2		2				9
		40	Looiersplein	10	8	1	9	90%	1							9
		42	Achterdijk	34	21		21	62%	13							21
		58	Slotplein	50	35		35	70%	15	3	2	67%	1			35
		Totaal deelgebied 1 - Ring betaald		260	193	15	208	80%	52	22	12	55%	10	1	2	205
	2	52	Venedien	22	22		22	100%		1		1		11	3	8
		53	Wagenbeurs	2	1		1	50%	1					1		
		54	Beemsterburgwal	54	12		12	22%	42					6		6
		56	Kanaalstraat	68	30	2	32	47%	36					7	12	13
		57a	Kanaalstraat oostzijde	6	5		5	83%	1							
		57b	Kanaalstraat westzijde	5	5		5	100%								
		59	Neckerdijk													
		Totaal deelgebied 2 - Vijfhoek e.o. betaald		157	75	2	77	49%	80	1		1		25	15	37

Purmerend - Centrum - Parkeerdruk per sectie

Donderdag 10 november 2016 - 13:00-16:00 uur

Algemeen						Bijzonder				Vergunning						
Deelgebied	Sectie	Straatnaam	Capaciteit	Bezetting			Parkeerdruk	Vrije plaatsen	Capaciteit	Bezetting	Parkeerdruk	Vrije plaatsen	Met (Bewoner)	Met (Bedrijven)	Zonder	
				Goed	Fout	Obstakel										Totaal
Legenda																
3	32	Emmakade	24	10			10	42%	14	3			3	6	2	2
	33	Nieuwstraat	38	3	2		5	13%	33	1		1	2			3
	34	Schapenmarkt	225	72			72	32%	153		-		10	6	56	
	35	Plantsoengracht	19	1			1	5%	18	5		5			1	
	36	Plantsoenstraat	10	6	2		8	80%	2	6	4	67%	2	4	2	2
	39	Koemarkt	79	61			61	77%	18				7	5	49	
	89	Julianaplein en Oranjestraat	8	3			3	38%	5				-	-	-	
Totaal deelgebied 3 - Betaald Schapenmarkt e.o.			403	156	4	160	40%	243	15	4	27%	11	29	15	116	
4	61	Parkeergarage Claxonate	200	64			64	32%	136		-		-	-	-	
Totaal deelgebied 4 - Claxonate			200	64		64	32%	136							64	
5	4,1	Eggertgarage	67	67			67	100%		4	3	75%	1	-	-	-
	4,2	Eggertgarage	82	75			75	91%	7				-	-	-	
	4,3	Eggertgarage	120	10			10	8%	110				-	-	-	
	4,4	Eggertgarage	123						123				-	-	-	
Totaal deelgebied 5 - Eggert			392	152		152	39%	240	4	3	75%	1			152	
6	43	Postkantoor	30	26			26	87%	4	1		1	11	7	8	
Totaal deelgebied 6 - Postkantoor			30	26		26	87%	4	1			1	11	7	8	
7	71	Parkeerterrein ten noorden Purmersteenweg	18	17			17	94%	1		-				17	
	72	Parkeerterrein ten noorden Purmersteenweg	125	113	1		114	91%	11		-				114	
	74	Stadhuis	27	8			8	30%	19	2		2			8	
Totaal deelgebied 7 - Betaald Stadhuis e.o.			170	138	1	139	82%	31	2			2			139	
8	45	Hoonsebuurt	3	1			1	33%	2	2	2	100%		-	-	
	46	Tuinhof en Schipperpad	42	27	2		29	69%	13	2	1	50%	1	-	-	
	47	Molenplantsoen						-					-	-	-	
	48	Whereplantsoen oostzijde	13	10	2		12	92%	1				-	-	-	
	49	Whereplantsoen westzijde	9	6			6	67%	3				-	-	-	
	50	Houttuinen	2						2				-	-	-	
	51	Bierkade, parallelweg	13	7	1		8	62%	5				-	-	-	
	55	Kanaalkade	32	15			15	47%	17				-	-	-	
	60	Kanaalschans	36	15	1		16	44%	20	2	1	50%	1	-	-	
	62	Tramplein			2		2	-					-	-	2	
	63	Oude Sluis	12	9	1		10	83%	2	2	2	100%		-	-	
	64	Tramplein p-terrein						-					-	-	-	
	157	Overweersepolderdijk	6	3			3	50%	3				-	-	-	
Totaal deelgebied 8 - Vergunningen Hoonsebuurt e.o.			168	93	9	102	61%	66	8	6	75%	2			102	
9	41	Looiersplein	19	19	3		22	116%					10		12	
	73	Magnoliastraat	6	3			3	50%	3				-	-	-	
	76	Achterpad Purmersteenweg	15	6			6	40%	9				-	-	-	
Totaal deelgebied 9 - Vergunningen Looiersplein e.o.			40	28	3	31	78%	9					10		21	

Purmerend - Centrum - Parkeerdruk per sectie

Donderdag 10 november 2016 - 13:00-16:00 uur

Algemeen				Bijzonder				Vergunning							
Deelgebied	Sectie	Straatnaam	Capaciteit	Bezetting			Parkeerdruk	Vrije plaatsen	Capaciteit	Bezetting	Parkeerdruk	Vrije plaatsen	Met (Bewoner)	Met (Bedrijven)	Zonder
				Goed	Fout	Obstakel									
Legenda															
	10	85	Liduinatuin	25	16		16	64%	9				-	-	-
		87	Nieuwegracht	28	10		10	36%	18				-	-	-
		88	Herengracht	15	11		11	73%	4	1	1	100%		-	-
		90	Vooruitstraat	82	51		51	62%	31	1		1		-	-
		92	B. Nieuwentijtstraat	39	27		27	69%	12	1		1		-	-
		93	Oranjestraat	4	2	1	3	75%	1					-	-
		94	Vooruitstraat	38	24		24	63%	14					-	-
		95	B. Nieuwentijtstraat	19	11		11	58%	8	1	1	100%		-	-
		96	Fresiastraat	27	26		26	96%	1					-	-
		97	Hyacinthenstraat	43	35		35	81%	8					-	-
			Totaal deelgebied 10 - Vergunningen Vooruitstraat e.o.	320	213	1	214	67%	106	4	2	50%	2		214
	11	130	Troelstraplein	6	6		6	100%						-	-
		131	Thorbeckekade oostzijde	19	18		18	95%	1	1	1	100%		-	-
		132	Thorbeckekade westzijde	26	25		25	96%	1	2	1	50%	1		-
		133	Neckerstraat oostzijde			7	7	-						-	-
		135	Kanaaldijk-plein	10	7		7	70%	3					-	-
		135a	Kanaaldijk-parkeerterrein (Terrein Jonk, prive)	107	89		89	83%	18					-	-
		136	Kanaaldijk-zuid			12	12	-						-	-
		137	Kanaaldijk-zuid					-						-	-
		138	Kanaaldijk-noord	43	42		42	98%	1	1	1	100%		-	-
		139	Verbindingsweg	8	8		8	100%						-	-
		140	Neckerstraat westzijde					-						-	-
		141	Schaepmanstraat	10	10		10	100%						-	-
		142	Hugo de Grootstraat westzijde	53	53	1	54	102%		3	2	67%	1		-
		143	Abraham Kuiperstraat					-						-	-
		144	Hugo de Grootstraat oostzijde	49	49		49	100%		1	1	100%		-	-
			Totaal deelgebied 11 - Hazepolder	224	218	8	238	106%		8	6	75%	2		238
	12	148	Parkeerterrein Kwantum (Prive)	65	24		24	37%	41	2		2		-	-
		149	Wagenweg zijweg	29	26		26	90%	3					-	-
		150	P-terrein Where Staete (prive)	61	7		7	11%	54					-	-
		151	Parkeerterrein de Kweker (Prive)	42	14		14	33%	28					-	-
		153	Parkeerterrein Lidl (Prive)	81	52		52	64%	29	2	2	100%		-	-
		154	Parkeerterrein AH-zuidzijde (Prive)	142	127		127	89%	15					-	-
		155	Parkeerterrein AH-noordzijde (Prive)	187	174		174	93%	13	14	3	21%	11		-
		163	Parkeerterrein Deen (Prive)	249	146		146	59%	103	5	5	100%		-	-
			Totaal deelgebied 12 - Wagenweg e.o. priveterreinen	856	570		570	67%	286	23	10	43%	13		570

Purmerend - Centrum - Parkeerdruk per sectie

Donderdag 10 november 2016 - 13:00-16:00 uur

Algemeen				Bijzonder				Vergunning								
Deelgebied	Sectie	Straatnaam	Capaciteit	Bezetting				Parkeerdruk	Vrije plaatsen	Capaciteit	Bezetting	Parkeerdruk	Vrije plaatsen	Met (Bewoner)	Met (Bedrijven)	Zonder
				Goed	Fout	Obstakel	Totaal									
Legenda	13	146	Prinsenhof	28	22	4	26	93%	2	2	100%	-	-	-	-	-
		147	Wherekant	53	50	4	54	102%	-	-	-	-	-	-	-	-
		152	Wagenweg					-	-	-	-	-	-	-	-	-
		156	Veilinghof	32	21	2	23	72%	9	-	-	-	-	-	-	-
		301	Toon Dupuisstraat	15	10	1	11	73%	4	-	-	-	-	-	-	-
		302	Lambertus Huisengastraat	8	6		6	75%	2	-	-	-	-	-	-	-
		303	Lambertus Huisengastraat	5	5		5	100%		-	-	-	-	-	-	-
		304	Lambertus Huisengastraat	52	44	1	45	87%	7	-	-	-	-	-	-	-
		305	Chris Lanooystraat	18	12		12	67%	6	1		1	-	-	-	-
		306	Chris Lanooystraat	21	15		15	71%	6	-	-	-	-	-	-	-
		Totaal deelgebied 13 - Wagenweg e.o. openbaar gebied gratis		232	185	12	197	85%	35	3	2	67%	1			197
	14	70	Purmersteenweg	15	15		15	100%		-	-	-	-	-	-	-
		75	Stadhuis P terrein zijkant	37	36	1	37	100%		2	2	100%	-	-	-	-
		77	Wolhuissingel Terrein Rusthoeve	10	7		7	70%	3	3	2	67%	1	-	-	-
		78	Wolhuissingel	42	35		35	83%	7	1		1	-	-	-	-
		79	Populierenstraat	30	27		27	90%	3	9	7	78%	2	-	-	-
		80	Stadhuis P terrein achter	28	27	8	35	125%		20	8	40%	12	-	-	-
		81	Beukenstraat	28	16		16	57%	12	-	-	-	-	-	-	-
		82	Esdoorlaan+ Kastanjelaan	13	4	1	5	38%	8	1	1	100%	-	-	-	-
		83	Wilhelminalaan	52	14	1	15	29%	37	-	-	-	-	-	-	-
		84	Julianastraat	22	17		17	77%	5	-	-	-	-	-	-	-
		121	Stationsplein en P+R terrein	67	54	2	56	84%	11	1	1	100%	-	-	-	-
		122	Stationsweg	48	38		38	79%	10	-	-	-	-	-	-	-
		123	Stationsweg (P2)	30	25		25	83%	5	-	-	-	-	-	-	-
		124	Stationsweg (P3)	30	23		23	77%	7	-	-	-	-	-	-	-
		125	Stationsweg (P1)	19	15		15	79%	4	-	-	-	-	-	-	-
		Totaal deelgebied 14 - Populierenstraat e.o. gratis		471	353	13	366	78%	105	37	21	57%	16			366

Purmerend - Centrum - Parkeerdruk per sectie

Donderdag 10 november 2016 - 13:00-16:00 uur

Algemeen				Bijzonder				Vergunning								
Deelgebied	Sectie	Straatnaam	Capaciteit	Bezetting				Parkeerdruk	Vrije plaatsen	Capaciteit	Bezetting	Parkeerdruk	Vrije plaatsen	Met (Bewoner)	Met (Bedrijven)	Zonder
				Goed	Fout	Obstakel	Totaal									
Legenda	15	91	Dahliastraat	9	8		8	89%	1		-			-	-	-
		98	Jasmijnstraat	21	17	1	18	86%	3	1		1		-	-	-
B = Betaald parkeren		99	Jasmijnstraat	59	43		43	73%	16	1		1		-	-	-
Vh = Vergunninghouders		100	Jasmijnstraat	42	31	1	32	76%	10					-	-	-
G= Gratis parkeren		101	Violenstraat	15	7		7	47%	8					-	-	-
Nvt = Niet van toepassing		102	Anemomenstraat	10	9		9	90%	1					-	-	-
		103	Anemomenstraat	29	21		21	72%	8	9	5	56%	4		-	-
		104	Rozenstraat	16	10		10	63%	6	1		1		-	-	-
		105	Rozenstraat	32	28		28	88%	4					-	-	-
		106	Chrysanthenstraat	34	34		34	100%		2		2		-	-	-
		107	Seringenstraat	14	12		12	86%	2					-	-	-
		108	Chrysanthenstraat	13	9		9	69%	4					-	-	-
		109	Jan van Egmondstraat	32	27		27	84%	5					-	-	-
		110	Orchideeën	11	6		6	55%	5					-	-	-
		111	Narcissenstraat	38	13		13	34%	25					-	-	-
		112	Hortensiastraat	3	3	1	4	133%		16	11	69%	5		-	-
		113	Anjelijsstraat	23	17		17	74%	6					-	-	-
		114	Primulastraat	36	27		27	75%	9	1	1	100%		-	-	-
		115	Hofje Irisplein	4	1		1	25%	3					-	-	-
		116	Meidoornplein	6	2		2	33%	4					-	-	-
		117	Goudenregenstraat	121	78	2	80	66%	41	3	1	33%	2		-	-
		118	Goudenregenplein	11	6		6	55%	5					-	-	-
		119	Goudenregenstraat	39	27		27	69%	12					-	-	-
		120	Primulastraat	21	14		14	67%	7	1	1	100%		-	-	-
		Totaal deelgebied 15 - Bloemenbuurt	639	450	5	455	71%	184	35	19	54%	16				455

Purmerend - Centrum - Parkeerdruk per sectie

Donderdag 10 november 2016 - 13:00-16:00 uur

Algemeen				Bijzonder				Vergunning								
Deelgebied	Sectie	Straatnaam	Capaciteit	Bezetting				Parkeerdruk	Vrije plaatsen	Capaciteit	Bezetting	Parkeerdruk	Vrije plaatsen	Met (Bewoner)	Met (Bedrijven)	Zonder
				Goed	Fout	Obstakel	Totaal									
Legenda	99	158	11	9			9	82%	2					-	-	-
		159	12	12			12	100%						-	-	-
		160	6	3			3	50%	3					-	-	-
B = Betaald parkeren		161	31	31			31	100%		1	1	100%		-	-	-
Vh = Vergunninghouders		162	30	24			24	80%	6	5	1	20%	4	-	-	-
G= Gratis parkeren		Totaal deelgebied 99 - Schipperslaan	90	79			79	88%	11	6	2	33%	4			79
Nvt = Niet van toepassing		176						-						-	-	-
		177	24	23			23	96%	1					-	-	-
		177a	47	44			44	94%	3					-	-	-
		178						-						-	-	-
		179	29	29			29	100%						-	-	-
		180	84	84			84	100%						-	-	-
		181	38	38			38	100%						-	-	-
		182	47	46			46	98%	1					-	-	-
		183	31	31			31	100%						-	-	-
		184	86	86			86	100%		10	10	100%		-	-	-
		185						-						-	-	-
		186						-						-	-	-
		Totaal deelgebied Weidevenne	386	381			381	99%	5	10	10	100%				381

* De bezetting is de bezetting inclusief de vergunninghouders. Onder het kopje vergunninghouders is het aantal geparkeerde voertuigen met of zonder vergunning te zien.

* Sectie 187 is niet geregistreerd en wordt hier niet gepresenteerd

* Sectie 135A is niet meegenomen in de totale capaciteit, omdat hier in 2016 ook achter het hek is geteld en geïnventariseerd. In 2013 is dat niet gebeurd.

* De bezetting in sectie 62 is afkomstig van personeel van EBS

Purmerend - Centrum - Parkeerdruk per sectie

Vrijdag 11 november 2016 - 19:00-21:00 uur

Algemeen										Bijzonder				Vergunning		
Deelgebied	Sectie	Straatnaam	Capaciteit	Bezetting				Parkeerdruk	Vrije plaatsen	Capaciteit	Bezetting	Parkeerdruk	Vrije plaatsen	Met (Bewoner)	Met (Bedrijven)	Zonder
				Goed	Fout	Obstakel	Totaal									
Legenda																
0	1	Kalversteeg														
	2	Dubbele Buurt														
	3	Koesstraat														
	7	Zuidersteeg														
	8	Achter de kerk														
	9	Kaasmarkt														
	10	Hoogstraat														
	12	Westersteeg	11	11	1	12	109%						8		4	
	17	Padjedijk														
	18	Peperstraat														
	22	Kerkstraat														
	23	Waagplein														
	24	Breedstraat														
	25	Kolkstraat														
	31	Herengracht														
	44	Gedempte Where														
	65	Gouw														
	86	Poststeeg														
Totaal deelgebied 0 - Voetgangersgebied			11	11	1	12	109%						8		4	
1	5	Nieuwstraat	24	20	2	22	92%	2	4	2	50%	2			22	
	6	Nieuwstraat	14	13	1	14	100%		2	1	50%	1			14	
	11	Nieuwstraat	8					8	2			2				
	13	Westerstraat oostzijde	30	9		9	30%	21	3	2	67%	1			9	
	14	Westerstraat westzijde	16	12	4	16	100%		1			1			16	
	15	Gedempte Singelgracht westzijde	12	8		8	67%	4	1	1	100%				8	
	16	Gedempte Singelgracht oostzijde	8	8		8	100%		2	1	50%	1			8	
	19	Oude Vismarkt, parallelweg	14	14	1	15	107%								15	
	20	Weerwal, parallelweg	51	51	3	54	106%		2	2	100%				54	
	26	Achterdijk	9	9		9	100%		2	2	100%				9	
	40	Looiersplein	10	10		10	100%								10	
	42	Achterdijk	34	25		25	74%	9							25	
	58	Slotplein	50	41		41	82%	9	3			3	5		36	
Totaal deelgebied 1 - Ring betaald			280	220	11	231	83%	49	22	11	50%	11	5		226	
2	52	Venedien	22	19		19	86%	3	1			1	9		10	
	53	Wagenbeurs	2	2		2	100%						1		1	
	54	Beemsterburgwal	54	45		45	83%	9					6		39	
	56	Kanaalstraat	68	57		57	84%	11					9		48	
	57a	Kanaalstraat oostzijde	6	6		6	100%									
	57b	Kanaalstraat westzijde	5	5		5	100%									
	59	Neckerdijk			5	5										
Totaal deelgebied 2 - Vijfhoek e.o. betaald			157	134	5	139	89%	18	1			1	25		114	

Purmerend - Centrum - Parkeerdruk per sectie

Vrijdag 11 november 2016 - 19:00-21:00 uur

Algemeen						Bijzonder				Vergunning						
Deelgebied	Sectie	Straatnaam	Capaciteit	Bezetting			Parkeerdruk	Vrije plaatsen	Capaciteit	Bezetting	Parkeerdruk	Vrije plaatsen	Met (Bewoner)	Met (Bedrijven)	Zonder	
				Goed	Fout	Obstakel	Totaal									
Legenda																
3	32	Emmakade	24	17			17	71%	7				9		8	
	33	Nieuwstraat	38	10	1		11	29%	27	1	1	100%			11	
	34	Schapenmarkt	225	214			214	95%	11				18	11	185	
	35	Plantsoengracht	19	15			15	79%	4	5	1	20%	4		14	
	36	Plantsoenstraat	10	8	1		9	90%	1	6	3	50%	3	4	3	2
	39	Koemarkt	79	73			73	92%	6				4	4	65	
	89	Julianaplein en Oranjestraat	8	8	1		9	113%								
Totaal deelgebied 3 - Betaald Schapenmarkt e.o.			403	345	3	348	86%	55	15	7	47%	8	36	18	294	
4	61	Parkeergarage Claxonate	200	58			58	29%	142							
Totaal deelgebied 4 - Claxonate			200	58		58	29%	142							58	
5	4,1	Eggertgarage	67	59			59	88%	8	4	1	25%	3			
	4,2	Eggertgarage	82	64			64	78%	18							
	4,3	Eggertgarage	120	71			71	59%	49							
	4,4	Eggertgarage	123	54			54	44%	69							
Totaal deelgebied 5 - Eggert			392	248		248	63%	144	4	1	25%	3			248	
6	43	Postkantoor	30	29			29	97%	1	1		1	8		21	
Totaal deelgebied 6 - Postkantoor			30	29		29	97%	1	1	1		1	8		21	
7	71	Parkeerterrein ten noorden Purmersteenweg	18	14			14	78%	4				1		13	
	72	Parkeerterrein ten noorden Purmersteenweg	125	25			25	20%	100						25	
	74	Stadhuis	27	17		1	18	67%	9	2		2	2		16	
Totaal deelgebied 7 - Betaald Stadhuis e.o.			170	56		1	57	34%	113	2		2	3		54	
8	45	Hoonsebuurt	3	3			3	100%		2		2				
	46	Tuinhof en Schipperpad	42	26			26	62%	16	2	1	50%	1			
	47	Molenplantsoen														
	48	Whereplantsoen oostzijde	13	13	4		17	131%								
	49	Whereplantsoen westzijde	9	6			6	67%	3							
	50	Houttuinen	2						2							
	51	Bierkade, parallelweg	13	8			8	62%	5							
	55	Kanaalkade	32	27			27	84%	5							
	60	Kanaalschans	36	33			33	92%	3	2		2				
	62	Tramlein			2		2								2	
	63	Oude Sluis	12	11			11	92%	1	2	2	100%				
	64	Tramlein p-terrein														
	157	Overwheersepolderdijk	6	3	1		4	67%	2							
Totaal deelgebied 8 - Vergunningen Hoonsebuurt e.o.			168	130	7	137	82%	31	8	3	38%	5			137	
9	41	Looiersplein	19	15			15	79%	4				2		13	
	73	Magnoliastraat	6	6			6	100%								
	76	Achterpad Purmersteenweg	15	14			14	93%	1							
Totaal deelgebied 9 - Vergunningen Looiersplein e.o.			40	35		35	88%	5					2		33	

Purmerend - Centrum - Parkeerdruk per sectie

Vrijdag 11 november 2016 - 19:00-21:00 uur

Algemeen							Bijzonder				Vergunning				
Deelgebied	Sectie	Straatnaam	Capaciteit	Bezetting			Parkeerdruk	Vrije plaatsen	Capaciteit	Bezetting	Parkeerdruk	Vrije plaatsen	Met (Bewoner)	Met (Bedrijven)	Zonder
				Goed	Fout	Obstakel									
Legenda															
B = Betaald parkeren															
Vh = Vergunninghouders															
G= Gratis parkeren															
Nvt = Niet van toepassing															
10	85	Liduinatuin	25	18			72%	7					-	-	-
	87	Nieuwegracht	28	26			93%	2					-	-	-
	88	Herengracht	15	11			73%	4	1	1	100%		-	-	-
	90	Vooruitstraat	82	58			71%	24	1	1	100%		-	-	-
	92	B. Nieuwentijtstraat	39	23			59%	16	1	1	100%		-	-	-
	93	Oranjestraat	4	4			100%						-	-	-
	94	Vooruitstraat	38	27			71%	11					-	-	-
	95	B. Nieuwentijtstraat	19	16			84%	3	1	1	100%		-	-	-
	96	Fresiastraat	27	18			67%	9					-	-	-
	97	Hyacinthenstraat	43	27			63%	16					-	-	-
Totaal deelgebied 10 - Vergunningen Vooruitstraat e.o.			320	228		228	71%	92	4	4	100%				228
11	130	Troelstraplein	6	5			83%	1					-	-	-
	131	Thorbeckekade oostzijde	19	16			84%	3	1	1	100%		-	-	-
	132	Thorbeckekade westzijde	26	24			92%	2	2		2		-	-	-
	133	Neckerstraat oostzijde			5	5	-						-	-	-
	135	Kanaaldijk-plein	10	7			70%	3					-	-	-
	135a	Kanaaldijk-parkeerterrein (Terrein Jonk, prive)	107	89			83%	18					-	-	-
	136	Kanaaldijk-zuid			8	8	-						-	-	-
	137	Kanaaldijk-zuid					-						-	-	-
	138	Kanaaldijk-noord	43	38			88%	5	1		1		-	-	-
	139	Verbindingsweg	8	5			63%	3					-	-	-
	140	Neckerstraat westzijde					-						-	-	-
	141	Schaepmanstraat	10	7			70%	3					-	-	-
	142	Hugo de Grootstraat westzijde	53	37	1	38	72%	15	3	1	33%	2	-	-	-
	143	Abraham Kuiperstraat					-						-	-	-
	144	Hugo de Grootstraat oostzijde	49	41		41	84%	8	1	1	100%		-	-	-
Totaal deelgebied 11 - Hazepolder			224	180	14	194	87%	30	8	3	38%	5			194
12	148	Parkeerterrein Kwantum (Prive)	65	9		9	14%	56	2		2		-	-	-
	149	Wagenweg zijweg	29	11		11	38%	18					-	-	-
	150	P-terrein Where Staete (prive)	61	2		2	3%	59					-	-	-
	151	Parkeerterrein de Kweker (Prive)					-						-	-	-
	153	Parkeerterrein Lidl (Prive)	81	23		23	28%	58	2		2		-	-	-
	154	Parkeerterrein AH-zuidzijde (Prive)	142	18		18	13%	124					-	-	-
	155	Parkeerterrein AH-noordzijde (Prive)	187	41		41	22%	146	14		14		-	-	-
	163	Parkeerterrein Deen (Prive)	249	29		29	12%	220	5		5		-	-	-
Totaal deelgebied 12 - Wagenweg e.o. priveterreinen			814	133		133	16%	681	23		23				133

Purmerend - Centrum - Parkeerdruk per sectie

Vrijdag 11 november 2016 - 19:00-21:00 uur

Algemeen							Bijzonder				Vergunning				
Deelgebied	Sectie	Straatnaam	Capaciteit	Bezetting			Parkeerdruk	Vrije plaatsen	Capaciteit	Bezetting	Parkeerdruk	Vrije plaatsen	Met (Bewoner)	Met (Bedrijven)	Zonder
				Goed	Fout	Obstakel	Totaal								
Legenda	13	146	Prinsenhof	28	18		18	64%	10				-	-	-
		147	Wherekant	53	34		34	64%	19				-	-	-
		152	Wagenweg					-					-	-	-
B = Betaald parkeren		156	Veilinghof	32	15	1	16	50%	16				-	-	-
Vh = Vergunninghouders		301	Toon Dupuisstraat	15	9		9	60%	6				-	-	-
G= Gratis parkeren		302	Lambertus Huisengastraat	8	5	2	7	88%	1				-	-	-
Nvt = Niet van toepassing		303	Lambertus Huisengastraat	5	1		1	20%	4				-	-	-
		304	Lambertus Huisengastraat	52	30		30	58%	22				-	-	-
		305	Chris Lanooystraat	18	12		12	67%	6	1		1	-	-	-
		306	Chris Lanooystraat	21	18		18	86%	3				-	-	-
		Totaal deelgebied 13 - Wagenweg e.o. openbaar gebied gratis		232	142	3	145	63%	87	3	1	33%	2		145
	14	70	Purmersteenweg	15	14		14	93%	1				-	-	-
		75	Stadhuis P terrein zijkant	37	2		2	5%	35	2		2	-	-	-
		77	Wolthuissingel Terrein Rusthoeve	10	3		3	30%	7	3		3	-	-	-
		78	Wolthuissingel	42	41		41	98%	1	1		1	-	-	-
		79	Populierenstraat	30	29		29	97%	1	9	2	22%	7	-	-
		80	Stadhuis P terrein achter	28	26		26	93%	2	20	8	40%	12	-	-
		81	Beukenstraat	28	25		25	89%	3				-	-	-
		82	Esdoorlaan+ Kastanjelaan	13	9		9	69%	4	1		1	-	-	-
		83	Wilhelminalaan	52	41	1	42	81%	10				-	-	-
		84	Julianastraat	22	22		22	100%					-	-	-
		121	Stationsplein en P+R terrein	67	17		17	25%	50	1		1	-	-	-
		122	Stationsweg	48	13		13	27%	35				-	-	-
		123	Stationsweg (P2)	30	6		6	20%	24				-	-	-
		124	Stationsweg (P3)	30	10		10	33%	20				-	-	-
		125	Stationsweg (P1)	19	3		3	16%	16				-	-	-
		Totaal deelgebied 14 - Populierenstraat e.o. gratis		471	261	1	262	56%	209	37	10	27%	27		262

Purmerend - Centrum - Parkeerdruk per sectie

Vrijdag 11 november 2016 - 19:00-21:00 uur

Algemeen							Bijzonder				Vergunning				
Deelgebied	Sectie	Straatnaam	Capaciteit	Bezetting			Parkeerdruk	Vrije plaatsen	Capaciteit	Bezetting	Parkeerdruk	Vrije plaatsen	Met (Bewoner)	Met (Bedrijven)	Zonder
				Goed	Fout	Obstakel									
Legenda	15	91	Dahliastraat	9	7		7	78%	2				-	-	-
		98	Jasmijnstraat	21	16		16	76%	5	1		1	-	-	-
B = Betaald parkeren		99	Jasmijnstraat	59	34		34	58%	25	1	1	100%	-	-	-
Vh = Vergunninghouders		100	Jasmijnstraat	42	31		31	74%	11				-	-	-
G= Gratis parkeren		101	Violenstraat	15	15	1	16	107%					-	-	-
Nvt = Niet van toepassing		102	Anemomenstraat	10	9	1	10	100%					-	-	-
		103	Anemomenstraat	29	18		18	62%	11	9	9	100%	-	-	-
		104	Rozenstraat	16	8		8	50%	8	1	1	100%	-	-	-
		105	Rozenstraat	32	19		19	59%	13				-	-	-
		106	Chrysanthenstraat	34	19		19	56%	15	2		2	-	-	-
		107	Seringenstraat	14	12		12	86%	2				-	-	-
		108	Chrysanthenstraat	13	13		13	100%					-	-	-
		109	Jan van Egmondstraat	32	28		28	88%	4				-	-	-
		110	Orchideeën	11	6		6	55%	5				-	-	-
		111	Narcissenstraat	38	23		23	61%	15				-	-	-
		112	Hortensiastraat	3	2		2	67%	1	16		16	-	-	-
		113	Anjeliërsstraat	23	16		16	70%	7				-	-	-
		114	Primulastraat	36	30		30	83%	6	1		1	-	-	-
		115	Hofje Irisplein	4	3	2	5	125%					-	-	-
		116	Meidoornplein	6	4		4	67%	2				-	-	-
		117	Goudenregenstraat	121	79		79	65%	42	3	3	100%	-	-	-
		118	Goudenregenplein	11	8		8	73%	3				-	-	-
		119	Goudenregenstraat	39	35		35	90%	4				-	-	-
		120	Primulastraat	21	15		15	71%	6	1		1	-	-	-
		Totaal deelgebied 15 - Bloemenbuurt	639	450	4		454	71%	185	35	14	40%	21		454

Purmerend - Centrum - Parkeerdruk per sectie

Vrijdag 11 november 2016 - 19:00-21:00 uur

Algemeen							Bijzonder				Vergunning					
Deelgebied	Sectie	Straatnaam	Capaciteit	Bezetting			Parkeerdruk	Vrije plaatsen	Capaciteit	Bezetting	Parkeerdruk	Vrije plaatsen	Met (Bewoner)	Met (Bedrijven)	Zonder	
				Goed	Fout	Obstakel										Totaal
Legenda	99	158	Overweersepeolderdijk	11	8		8	73%	3				-	-	-	
		159	Schipperslaan	12	7		7	58%	5				-	-	-	
		160	Rosa Manushof	6	6		6	100%					-	-	-	
B = Betaald parkeren		161	Schipperslaan	31	19		19	61%	12	1		1	-	-	-	
Vh = Vergunninghouders		162	Rosa Manushof (prive)	30	24		24	80%	6	5		5	-	-	-	
G= Gratis parkeren		Totaal deelgebied 99 - Schipperslaan			90	64	64	71%	26	6		6			64	
Nvt = Niet van toepassing		176	Wolgalaan				-						-	-	-	
		177	Wolgalaan	24	23		23	96%	1				-	-	-	
		177a	Wolgalaan	47	32		32	68%	15				-	-	-	
		178	Wolgalaan				-						-	-	-	
		179	Wolgalaan	29	20		20	69%	9				-	-	-	
		180	Rotterdamhaven	84	77		77	92%	7				-	-	-	
		181	Rotterdamhaven	38	31	2	33	87%	5				-	-	-	
		182	Piraeushaven	47	47		47	100%					-	-	-	
		183	Wales	31	21		21	68%	10				-	-	-	
		184	Wales	86	67	1	68	79%	18	10	6	60%	4	-	-	
		185	Kanaaldijk				-						-	-	-	
		186	Kanaaldijk				-						-	-	-	
		Totaal deelgebied Weidevenne			386	318	3	321	83%	65	10	6	60%	4		321

* De bezetting is de bezetting inclusief de vergunninghouders. Onder het kopje vergunninghouders is het aantal geparkeerde voertuigen met of zonder vergunning te zien.

* Sectie 187 is niet geregistreerd en wordt hier niet gepresenteerd

* Sectie 135A is niet meegenomen in de totale capaciteit, omdat hier in 2016 ook achter het hek is geteld en geïnventariseerd. In 2013 is dat niet gebeurd.

* De bezetting in sectie 62 is afkomstig van personeel van EBS

Purmerend - Centrum - Parkeerdruk per sectie

Vrijdag 11 november 2016 - 23:00-01:00 uur

Algemeen											Bijzonder				Vergunning		
Deelgebied	Sectie	Straatnaam	Capaciteit	Bezetting			Parkeerdruk	Vrije plaatsen	Capaciteit	Bezetting	Parkeerdruk	Vrije plaatsen	Met (Bewoner)	Met (Bedrijven)	Zonder		
				Goed	Fout	Obstakel										Totaal	
0	1	Kalversteeg															
	2	Dubbele Buurt															
	3	Koesstraat															
	7	Zuidersteeg															
	8	Achter de kerk															
	9	Kaasmarkt															
	10	Hoogstraat															
	12	Westersteeg	11	11	1	12	109%								12		
	17	Padjedijk															
	18	Peperstraat															
	22	Kerkstraat															
	23	Waagplein															
	24	Breedstraat															
	25	Kolkstraat															
	31	Herengracht															
	44	Gedempte Where															
	65	Gouw															
	86	Poststeeg															
Totaal deelgebied 0 - Voetgangersgebied			11	11	1	12	109%								12		
1	5	Nieuwstraat	24	21		21	88%	3	4	2	50%	2			21		
	6	Nieuwstraat	14	14		14	100%		2	1	50%	1			14		
	11	Nieuwstraat	8					8	2			2					
	13	Westerstraat oostzijde	30	11		11	37%	19	3			3			11		
	14	Westerstraat westzijde	16	12		12	75%	4	1			1			12		
	15	Gedempte Singelgracht westzijde	12	6		6	50%	6	1			1			6		
	16	Gedempte Singelgracht oostzijde	8	7		7	88%	1	2	1	50%	1			7		
	19	Oude Vismarkt, parallelweg	14	6		6	43%	8							6		
	20	Weerwal, parallelweg	51	29		29	57%	22	2			2			29		
	26	Achterdijk	9	3		3	33%	6	2	1	50%	1			3		
	40	Looiersplein	10	7		7	70%	3							7		
	42	Achterdijk	34	9		9	26%	25							9		
	58	Slotplein	50	27		27	54%	23	3			3			27		
Totaal deelgebied 1 - Ring betaald			280	152		152	54%	128	22	5	23%	17			152		
2	52	Venedien	22	17		17	77%	5	1			1			17		
	53	Wagenbeurs	2	2		2	100%								2		
	54	Beemsterburgwal	54	36		36	67%	18							36		
	56	Kanaalstraat	68	38		38	56%	30							38		
	57a	Kanaalstraat oostzijde	6	6		6	100%										
	57b	Kanaalstraat westzijde	5	5		5	100%										
	59	Neckerdijk			6	6											
Totaal deelgebied 2 - Vijfhoek e.o. betaald			157	104	6	110	70%	47	1			1			110		

Legenda

B = Betaald parkeren

Vh = Vergunninghouders

G= Gratis parkeren

Nvt = Niet van toepassing

Purmerend - Centrum - Parkeerdruk per sectie

Vrijdag 11 november 2016 - 23:00-01:00 uur

Algemeen							Bijzonder				Vergunning				
Deelgebied	Sectie	Straatnaam	Capaciteit	Bezetting			Parkeerdruk	Vrije plaatsen	Capaciteit	Bezetting	Parkeerdruk	Vrije plaatsen	Met (Bewoner)	Met (Bedrijven)	Zonder
				Goed	Fout	Obstakel									
Legenda															
3	32	Emmakade	24	11			46%	13	3	1	33%	2	11		
	33	Nieuwstraat	38	4			11%	34	1			1	4		
	34	Schapenmarkt	225	97			43%	128			-		97		
	35	Plantsoengracht	19	4			21%	15	5	1	20%	4	4		
	36	Plantsoenstraat	10	6			60%	4	6	1	17%	5	6		
	39	Koemarkt	79	66			84%	13	4			4	2		64
	89	Julianaplein en Oranjestraat	8	6			75%	2			-		-	-	-
Totaal deelgebied 3 - Betaald Schapenmarkt e.o.			403	194		194	48%	209	19	3	16%	16	124		70
4	61	Parkeergarage Claxonate					-				-		-	-	-
Totaal deelgebied 4 - Claxonate							-				-		-	-	-
5	4,1	Eggertgarage					-				-		-	-	-
	4,2	Eggertgarage					-				-		-	-	-
	4,3	Eggertgarage					-				-		-	-	-
	4,4	Eggertgarage					-				-		-	-	-
Totaal deelgebied 5 - Eggert							-				-		-	-	-
6	43	Postkantoor	30	18		18	60%	12	1			1			18
Totaal deelgebied 6 - Postkantoor			30	18		18	60%	12	1			1			18
7	71	Parkeerterrein ten noorden Purmersteenweg	18	3			17%	15					3		
	72	Parkeerterrein ten noorden Purmersteenweg	125	11		11	9%	114					11		
	74	Stadhuis	27	17		1	18	67%	9			2	2	17	1
Totaal deelgebied 7 - Betaald Stadhuis e.o.			170	31		1	32	19%	138	2		2	31		1
8	45	Hoornsebuurt	3	3			100%	3	2	1	50%	1	-	-	-
	46	Tuinhof en Schipperpad	42	34			34	81%	8	2	1	50%	1	-	-
	47	Molenplantsoen						-					-	-	-
	48	Whereplantsoen oostzijde	13	13	2		15	115%					-	-	-
	49	Whereplantsoen westzijde	9	9			9	100%					-	-	-
	50	Houttuinen	2										-	-	-
	51	Bierkade, parallelweg	13	10			10	77%	3				-	-	-
	55	Kanaalkade	32	25			25	78%	7				-	-	-
	60	Kanaalschans	36	35			35	97%	1	2		2	-	-	-
	62	Tramplein			2		2	-					-	-	2
	63	Oude Sluis	12	11			11	92%	1	2	2	100%	-	-	-
	64	Tramplein p-terrein						-					-	-	-
	157	Overwehseepolderdijk	6	3			3	50%	3				-	-	-
Totaal deelgebied 8 - Vergunningen Hoornsebuurt e.o.			168	143	4		147	88%	21	8	4	50%	4		147
9	41	Looiersplein	19	10	3		13	68%	6						13
	73	Magnoliastraat	6	6			6	100%					-	-	-
	76	Achterpad Purmersteenweg	15	12			12	80%	3				-	-	-
Totaal deelgebied 9 - Vergunningen Looiersplein e.o.			40	28	3		31	78%	9						31

Purmerend - Centrum - Parkeerdruk per sectie

Vrijdag 11 november 2016 - 23:00-01:00 uur

Algemeen							Bijzonder				Vergunning				
Deelgebied	Sectie	Straatnaam	Capaciteit	Bezetting			Parkeerdruk	Vrije plaatsen	Capaciteit	Bezetting	Parkeerdruk	Vrije plaatsen	Met (Bewoner)	Met (Bedrijven)	Zonder
				Goed	Fout	Obstakel									
Legenda															
	10	85	Liduinatuin	25	21		21	84%	4				-	-	-
		87	Nieuwegracht	28	25		25	89%	3				-	-	-
		88	Herengracht	15	15		15	100%		1	1	100%	-	-	-
		90	Vooruitstraat	82	73		73	89%	9	1	1	100%	-	-	-
		92	B. Nieuwentijtstraat	39	25		25	64%	14	1	1	100%	-	-	-
		93	Oranjestraat	4	4		4	100%					-	-	-
		94	Vooruitstraat	38	35		35	92%	3				-	-	-
		95	B. Nieuwentijtstraat	19	18		18	95%	1	1	1	100%	-	-	-
		96	Fresiastraat	27	23		23	85%	4				-	-	-
		97	Hyacinthenstraat	43	35		35	81%	8				-	-	-
	Totaal deelgebied 10 - Vergunningen Vooruitstraat e.o.			320	274		274	86%	46	4	4	100%			274
	11	130	Troelstraplein	6	6		6	100%					-	-	-
		131	Thorbeckekade oostzijde	19	18		18	95%	1	1		1	-	-	-
		132	Thorbeckekade westzijde	26	25		25	96%	1	2		2	-	-	-
		133	Neckerstraat oostzijde			7	7	-					-	-	-
		135	Kanaaldijk-plein	10	4		4	40%	6				-	-	-
		135a	Kanaaldijk-parkeerterrein (Terrein Jonk, prive)	107	86		86	80%	21				-	-	-
		136	Kanaaldijk-zuid			8	8	-					-	-	-
		137	Kanaaldijk-zuid					-					-	-	-
		138	Kanaaldijk-noord	43	35		35	81%	8	1		1	-	-	-
		139	Verbindingsweg	8	4		4	50%	4				-	-	-
		140	Neckerstraat westzijde					-					-	-	-
		141	Schaepmanstraat	10	7		7	70%	3				-	-	-
		142	Hugo de Grootstraat westzijde	53	39		39	74%	14	3	2	67%	1	-	-
		143	Abraham Kuiperstraat					-					-	-	-
		144	Hugo de Grootstraat oostzijde	49	38		38	78%	11	1		1	-	-	-
	Totaal deelgebied 11 - Hazepolder			224	176	15	191	85%	33	8	2	25%	6		191
	12	148	Parkeerterrein Kwantum (Prive)	65	1		1	2%	64	2		2	-	-	-
		149	Wagenweg zijweg	29	10		10	34%	19				-	-	-
		150	P-terrein Where Staete (prive)	61	2		2	3%	59				-	-	-
		151	Parkeerterrein de Kweker (Prive)					-					-	-	-
		153	Parkeerterrein Lidl (Prive)	81					81	2		2	-	-	-
		154	Parkeerterrein AH-zuidzijde (Prive)	142	5		5	4%	137				-	-	-
		155	Parkeerterrein AH-noordzijde (Prive)	187	3		3	2%	184	14		14	-	-	-
		163	Parkeerterrein Deen (Prive)	249					249	5		5	-	-	-
	Totaal deelgebied 12 - Wagenweg e.o. priveterreinen			814	21		21	3%	793	23		23			21

Purmerend - Centrum - Parkeerdruk per sectie

Vrijdag 11 november 2016 - 23:00-01:00 uur

Algemeen								Bijzonder				Vergunning			
Deelgebied	Sectie	Straatnaam	Capaciteit	Bezetting			Parkeerdruk	Vrije plaatsen	Capaciteit	Bezetting	Parkeerdruk	Vrije plaatsen	Met (Bewoner)	Met (Bedrijven)	Zonder
				Goed	Fout	Obstakel									
Legenda	13	146	Prinsenhof	28	18		18	64%	10	2		2	-	-	-
		147	Wherekant	53	32		32	60%	21				-	-	-
		152	Wagenweg					-					-	-	-
		156	Veilinghof	32	14		14	44%	18				-	-	-
		301	Toon Dupuisstraat	15	9		9	60%	6				-	-	-
		302	Lambertus Huisengastraat	8	5	2	7	88%	1				-	-	-
		303	Lambertus Huisengastraat	5	3		3	60%	2				-	-	-
		304	Lambertus Huisengastraat	52	39		39	75%	13				-	-	-
		305	Chris Lanooystraat	18	12		12	67%	6	1		1	-	-	-
		306	Chris Lanooystraat	21	17		17	81%	4				-	-	-
		Totaal deelgebied 13 - Wagenweg e.o. openbaar gebied gratis		232	149	2	151	65%	81	3		3			151
	14	70	Purmersteenweg	15	14		14	93%	1				-	-	-
		75	Stadhuis P terrein zijkant	37	2		2	5%	35	2		2	-	-	-
		77	Wolhuissingel Terrein Rusthoeve	10	3		3	30%	7	3		3	-	-	-
		78	Wolhuissingel	42	38		38	90%	4	1		1	-	-	-
		79	Populierenstraat	30	27		27	90%	3	9	2	22%	7	-	-
		80	Stadhuis P terrein achter	28	14		14	50%	14	20	8	40%	12	-	-
		81	Beukenstraat	28	21		21	75%	7				-	-	-
		82	Esdoorlaan+ Kastanjelaan	13	9		9	69%	4	1		1	-	-	-
		83	Wilhelminalaan	52	39		39	75%	13				-	-	-
		84	Julianastraat	22	22		22	100%					-	-	-
		121	Stationsplein en P+R terrein	67	12		12	18%	55	1		1	-	-	-
		122	Stationsweg	48	1		1	2%	47				-	-	-
		123	Stationsweg (P2)	30	10		10	33%	20				-	-	-
		124	Stationsweg (P3)	30	4		4	13%	26				-	-	-
		125	Stationsweg (P1)	19	2		2	11%	17				-	-	-
		Totaal deelgebied 14 - Populierenstraat e.o. gratis		471	218		218	46%	253	37	10	27%	27		218

Purmerend - Centrum - Parkeerdruk per sectie

Vrijdag 11 november 2016 - 23:00-01:00 uur

Algemeen							Bijzonder				Vergunning					
Deelgebied	Sectie	Straatnaam	Capaciteit	Bezetting			Parkeerdruk	Vrije plaatsen	Capaciteit	Bezetting	Parkeerdruk	Vrije plaatsen	Met (Bewoner)	Met (Bedrijven)	Zonder	
				Goed	Fout	Obstakel										Totaal
Legenda	15	91	Dahliastraat	9	7		7	78%	2				-	-	-	
		98	Jasmijnstraat	21	19		19	90%	2	1	1	100%	-	-	-	
		99	Jasmijnstraat	59	48		48	81%	11	1	1	100%	-	-	-	
B = Betaald parkeren		100	Jasmijnstraat	42	38		38	90%	4				-	-	-	
Vh = Vergunninghouders		101	Violenstraat	15	15	1	16	107%					-	-	-	
G= Gratis parkeren		102	Anemomenstraat	10	10		10	100%					-	-	-	
Nvt = Niet van toepassing		103	Anemomenstraat	29	26		26	90%	3	9	8	89%	1	-	-	
		104	Rozenstraat	16	15		15	94%	1	1	1	100%	-	-	-	
		105	Rozenstraat	32	29		29	91%	3				-	-	-	
		106	Chrysanthenstraat	34	32		32	94%	2	2		2	-	-	-	
		107	Seringenstraat	14	10		10	71%	4				-	-	-	
		108	Chrysanthenstraat	13	13		13	100%					-	-	-	
		109	Jan van Egmondstraat	32	21		21	66%	11				-	-	-	
		110	Orchideeën	11	6		6	55%	5				-	-	-	
		111	Narcissenstraat	38	20		20	53%	18				-	-	-	
		112	Hortensiastraat	3	2		2	67%	1	16	6	38%	10	-	-	
		113	Anjeliërsstraat	23	11		11	48%	12				-	-	-	
		114	Primulastraat	36	30		30	83%	6	1		1	-	-	-	
		115	Hofje Irisplein	4	2	1	3	75%	1				-	-	-	
		116	Meidoornplein	6	4		4	67%	2				-	-	-	
		117	Goudenregenstraat	121	110		110	91%	11	3		3	-	-	-	
		118	Goudenregenplein	11	4		4	36%	7				-	-	-	
		119	Goudenregenstraat	39	27		27	69%	12				-	-	-	
		120	Primulastraat	21	13		13	62%	8	1		1	-	-	-	
		Totaal deelgebied 15 - Bloemenbuurt		639	512	2	514	80%	125	35	17	49%	18			514

Purmerend - Centrum - Parkeerdruk per sectie

Vrijdag 11 november 2016 - 23:00-01:00 uur

Algemeen							Bijzonder				Vergunning					
Deelgebied	Sectie	Straatnaam	Capaciteit	Bezetting			Parkeerdruk	Vrije plaatsen	Capaciteit	Bezetting	Parkeerdruk	Vrije plaatsen	Met (Bewoner)	Met (Bedrijven)	Zonder	
				Goed	Fout	Obstakel										Totaal
Legenda	99	158	Overweersepolderdijk	11	8		8	73%	3				-	-	-	
		159	Schipperslaan	12	7		7	58%	5				-	-	-	
		160	Rosa Manushof	6	6		6	100%					-	-	-	
		161	Schipperslaan	31	19		19	61%	12	1		1	-	-	-	
		162	Rosa Manushof (prive)	30	14		14	47%	16	5		5	-	-	-	
		Totaal deelgebied 99 - Schipperslaan		90	54		54	60%	36	6		6			54	
		176	Wolgalaan										-	-	-	
		177	Wolgalaan	24	18		18	75%	6				-	-	-	
		177a	Wolgalaan	47	41		41	87%	6				-	-	-	
		178	Wolgalaan										-	-	-	
		179	Wolgalaan	29	21		21	72%	8				-	-	-	
		180	Rotterdamhaven	84	71		71	85%	13				-	-	-	
		181	Rotterdamhaven	38	32		32	84%	6				-	-	-	
		182	Piraeushaven	47	43		43	91%	4				-	-	-	
		183	Wales	31	28		28	90%	3				-	-	-	
		184	Wales	86	55		55	64%	31	10	4	40%	6	-	-	-
		185	Kanaaldijk										-	-	-	
		186	Kanaaldijk										-	-	-	
		Totaal deelgebied Weidevenne		386	309		309	80%	77	10	4	40%	6		309	

* De bezetting is de bezetting inclusief de vergunninghouders. Onder het kopje vergunninghouders is het aantal geparkeerde voertuigen met of zonder vergunning te zien.

* Sectie 187 is niet geregistreerd en wordt hier niet gepresenteerd

* Sectie 135A is niet meegenomen in de totale capaciteit, omdat hier in 2016 ook achter het hek is geteld en geïnventariseerd. In 2013 is dat niet gebeurd.

* De bezetting in sectie 62 is afkomstig van personeel van EBS

Purmerend - Centrum - Parkeerdruk per sectie

Zaterdag 12 november 2016 - 13:00-15:00 uur

Algemeen							Bijzonder				Vergunning				
Deelgebied	Sectie	Straatnaam	Capaciteit	Bezetting			Parkeerdruk	Vrije plaatsen	Capaciteit	Bezetting	Parkeerdruk	Vrije plaatsen	Met (Bewoner)	Met (Bedrijven)	Zonder
				Goed	Fout	Obstakel									
Legenda															
0	1	Kalversteeg					-			-		-	-	-	
	2	Dubbele Buurt					-			-		-	-	-	
	3	Koesstraat					-			-		-	-	-	
	7	Zuidersteeg					-			-		-	-	-	
	8	Achter de kerk					-			-		-	-	-	
	9	Kaasmarkt					-			-		-	-	-	
	10	Hoogstraat					-			-		-	-	-	
	12	Westersteeg	11	11	3	14	127%			-		9		5	
	17	Padjedijk					-			-		-	-	-	
	18	Peperstraat					-			-		-	-	-	
	22	Kerkstraat			2	2	-			-		-	-	2	
	23	Waagplein					-			-		-	-	-	
	24	Breedstraat					-			-		-	-	-	
	25	Kolkstraat					-			-		-	-	-	
	31	Herengracht					-			-		-	-	-	
	44	Gedempte Where					-			-		-	-	-	
	65	Gouw			1	1	-			-		-	-	-	
	86	Poststeeg					-			-		-	-	-	
Totaal deelgebied 0 - Voetgangersgebied			11	11	6	17	155%			-		9		8	
1	5	Nieuwstraat	20	21	5	26	130%		4	1	25%	3	1	25	
	6	Nieuwstraat	10	10	2	12	120%		2	1	50%	1		12	
	11	Nieuwstraat	8	8		8	100%		2	1	50%	1		8	
	13	Westerstraat oostzijde	30	13		13	43%	17	3			3		13	
	14	Westerstraat westzijde	12	12	7	19	158%		1			1		19	
	15	Gedempte Singelgracht westzijde	12	6		6	50%	6	1	1	100%			6	
	16	Gedempte Singelgracht oostzijde	5	6		6	120%		2	1	50%	1		6	
	19	Oude Vismarkt, parallelweg	14	13		13	93%	1						13	
	20	Weerwal, parallelweg	46	46	8	54	117%		2	2	100%			54	
	26	Achterdijk	9					9	2	2	100%				
	40	Looiersplein	10	9		9	90%	1						9	
	42	Achterdijk	34	25		25	74%	9						25	
	58	Slotplein	50	41		41	82%	9	3	1	33%	2		41	
Totaal deelgebied 1 - Ring betaald			260	210	22	232	89%	28	22	10	45%	12	1	231	
2	52	Venedien	22	12		12	55%	10	1			1		12	
	53	Wagenbeurs	2	2		2	100%						2		
	54	Beemsterburgwal	54	31		31	57%	23					8	23	
	56	Kanaalstraat	68	59		59	87%	9					9	7	
	57a	Kanaalstraat oostzijde	6	6		6	100%						-	-	
	57b	Kanaalstraat westzijde	5	5	1	6	120%						-	-	
	59	Neckerdijk											-	-	
Totaal deelgebied 2 - Vijfhoek e.o. betaald			157	115	1	116	74%	41	1			1	31	7	

Purmerend - Centrum - Parkeerdruk per sectie

Zaterdag 12 november 2016 - 13:00-15:00 uur

Algemeen										Bijzonder				Vergunning		
Deelgebied	Sectie	Straatnaam	Capaciteit	Bezetting				Parkeerdruk	Vrije plaatsen	Capaciteit	Bezetting	Parkeerdruk	Vrije plaatsen	Met (Bewoner)	Met (Bedrijven)	Zonder
				Goed	Fout	Obstakel	Totaal									
Legenda																
3	32	Emmakade	24	14			14	58%	10				3		10	4
	33	Nieuwstraat	38	10	1	11	11	29%	27	1		1		2	9	
	34	Schapenmarkt	225	138		138	138	61%	87		-			18	7	113
	35	Plantsoengracht	19	10		10	10	53%	9	5	1	20%	4		10	
	36	Plantsoenstraat	10	5		5	5	50%	5	6	2	33%	4	3	5	-3
	39	Koemarkt	79	63		63	63	80%	16		-			2	6	55
	89	Julianaplein en Oranjestraat	8	4		4	4	50%	4		-			-	-	-
Totaal deelgebied 3 - Betaald Schapenmarkt e.o.			403	244	1	245	61%	158		15	3	20%	12	35	18	192
4	61	Parkeergarage Claxonate	200	96		96	96	48%	104		-			-	-	-
Totaal deelgebied 4 - Claxonate			200	96		96	48%	104								96
5	4,1	Eggertgarage	67	66		66	99%	1		4	4	100%		-	-	-
	4,2	Eggertgarage	82	81		81	99%	1			-			-	-	-
	4,3	Eggertgarage	120	113		113	94%	7			-			-	-	-
	4,4	Eggertgarage	123	19		19	15%	104			-			-	-	-
Totaal deelgebied 5 - Eggert			392	279		279	71%	113		4	4	100%				279
6	43	Postkantoor	30	28		28	93%	2		1	1	100%		7	21	
Totaal deelgebied 6 - Postkantoor			30	28		28	93%	2		1	1	100%		7	21	
7	71	Parkeerterrein ten noorden Purmersteenweg	18	14		14	78%	4			-			-	-	14
	72	Parkeerterrein ten noorden Purmersteenweg	125	35		35	28%	90			-			-	-	35
	74	Stadhuis	27	24		24	89%	3		2		2		-	-	24
Totaal deelgebied 7 - Betaald Stadhuis e.o.			170	73		73	43%	97		2		2				73
8	45	Hoonsebuurt	3	2		2	67%	1		2	2	100%		-	-	-
	46	Tuinhof en Schipperpad	42	37	2	1	40	95%	2	2	2	100%		-	-	-
	47	Molenplantsoen									-			-	-	-
	48	Whereplantsoen oostzijde	13	10	1	11	85%	2			-			-	-	-
	49	Whereplantsoen westzijde	9	2	1	3	33%	6			-			-	-	-
	50	Houttuinen	2						2		-			-	-	-
	51	Bierkade, parallelweg	13	11	2	13	100%				-			-	-	-
	55	Kanaalkade	32	25		25	78%	7			-			-	-	-
	60	Kanaalschans	36	25	3	28	78%	8		2	2	100%		-	-	-
	62	Tramplein			2	2	-				-			-	-	2
	63	Oude Sluis	12	12	5	17	142%			2	2	100%		-	-	-
	64	Tramplein p-terrein									-			-	-	-
	157	Overwheersepolderdijk	6	2		2	33%	4			-			-	-	-
Totaal deelgebied 8 - Vergunningen Hoonsebuurt e.o.			168	126	16	1	143	85%	25	8	8	100%				143
9	41	Looiersplein	19	10		10	53%	9			-			4	6	
	73	Magnoliastraat	6	2		2	33%	4			-			-	-	-
	76	Achterpad Purmersteenweg	15	7		7	47%	8			-			-	-	-
Totaal deelgebied 9 - Vergunningen Looiersplein e.o.			40	19		19	48%	21						4	15	

Purmerend - Centrum - Parkeerdruk per sectie

Zaterdag 12 november 2016 - 13:00-15:00 uur

Algemeen										Bijzonder				Vergunning		
Deelgebied	Sectie	Straatnaam	Capaciteit	Bezetting				Parkeerdruk	Vrije plaatsen	Capaciteit	Bezetting	Parkeerdruk	Vrije plaatsen	Met (Bewoner)	Met (Bedrijven)	Zonder
				Goed	Fout	Obstakel	Totaal									
Legenda																
10	85	Liduinatuin	25	16	3	4	23	92%	2				-	-	-	
	87	Nieuwegracht	28	28	1		29	104%			-		-	-	-	
	88	Herengracht	15	8			8	53%	7	1	1	100%		-	-	
	90	Vooruitstraat	82	53	1	1	55	67%	27	1		1	-	-	-	
	92	B. Nieuwentijtstraat	39	31			31	79%	8	1		1	-	-	-	
	93	Oranjestraat	4	2			2	50%	2				-	-	-	
	94	Vooruitstraat	38	24			24	63%	14				-	-	-	
	95	B. Nieuwentijtstraat	19	15			15	79%	4	1		1	-	-	-	
	96	Fresiastraat	27	21			21	78%	6				-	-	-	
	97	Hyacinthenstraat	43	26			26	60%	17				-	-	-	
Totaal deelgebied 10 - Vergunningen Vooruitstraat e.o.			320	224	5	5	234	73%	86	4	1	25%	3		234	
11	130	Troelstraplein	6	3			3	50%	3				-	-	-	
	131	Thorbeckekade oostzijde	19	13			13	68%	6	1	1	100%	-	-	-	
	132	Thorbeckekade westzijde	26	12			12	46%	14	2	2	100%	-	-	-	
	133	Neckerstraat oostzijde			4		4	-					-	-	-	
	135	Kanaaldijk-plein	10	7			7	70%	3				-	-	-	
	135a	Kanaaldijk-parkeerterrein (Terrein Jonk, prive)	107	71	1		72	67%	35				-	-	-	
	136	Kanaaldijk-zuid						-					-	-	-	
	137	Kanaaldijk-zuid						-					-	-	-	
	138	Kanaaldijk-noord	43	19			19	44%	24	1		1	-	-	-	
	139	Verbindingsweg	8	4			4	50%	4				-	-	-	
	140	Neckerstraat westzijde			1		1	-					-	-	-	
	141	Schaepmanstraat	10	2			2	20%	8				-	-	-	
	142	Hugo de Grootstraat westzijde	53	34	1		35	66%	18	3	2	67%	1	-	-	
	143	Abraham Kuiperstraat						-					-	-	-	
	144	Hugo de Grootstraat oostzijde	49	44	2		46	94%	3	1		1	-	-	-	
Totaal deelgebied 11 - Hazepolder			224	138	8		146	65%	78	8	5	63%	3		146	
12	148	Parkeerterrein Kwantum (Prive)	65	26			26	40%	39	2		2	-	-	-	
	149	Wagenweg zijweg	29	27	2		29	100%					-	-	-	
	150	P-terrein Where Staete (prive)	61	6			6	10%	55				-	-	-	
	151	Parkeerterrein de Kweker (Prive)	42	12			12	29%	30				-	-	-	
	153	Parkeerterrein Lidl (Prive)	81	65			65	80%	16	2	1	50%	1	-	-	
	154	Parkeerterrein AH-zuidzijde (Prive)	142	117			117	82%	25				-	-	-	
	155	Parkeerterrein AH-noordzijde (Prive)	187	176	4		180	96%	7	14	6	43%	8	-	-	
	163	Parkeerterrein Deen (Prive)	249	218	1		219	88%	30	5	4	80%	1	-	-	
Totaal deelgebied 12 - Wagenweg e.o. priveterreinen			856	647	7		654	76%	202	23	11	48%	12		654	

Purmerend - Centrum - Parkeerdruk per sectie

Zaterdag 12 november 2016 - 13:00-15:00 uur

Algemeen										Bijzonder				Vergunning		
Deelgebied	Sectie	Straatnaam	Capaciteit	Bezetting				Parkeerdruk	Vrije plaatsen	Capaciteit	Bezetting	Parkeerdruk	Vrije plaatsen	Met (Bewoner)	Met (Bedrijven)	Zonder
				Goed	Fout	Obstakel	Totaal									
13	146	Prinsenhof	28	22			22	79%	6	2	2	100%	-	-	-	
	147	Wherekant	53	45	3		48	91%	5				-	-	-	
	152	Wagenweg						-					-	-	-	
	156	Veilinghof	32	23	1		24	75%	8				-	-	-	
	301	Toon Dupuisstraat	15	11	1		12	80%	3				-	-	-	
	302	Lambertus Huisengastraat	8	4			4	50%	4				-	-	-	
	303	Lambertus Huisengastraat	5	3			3	60%	2				-	-	-	
	304	Lambertus Huisengastraat	52	31			31	60%	21				-	-	-	
	305	Chris Lanooystraat	18	17			17	94%	1	1		1	-	-	-	
	306	Chris Lanooystraat	21	18			18	86%	3				-	-	-	
Totaal deelgebied 13 - Wagenweg e.o. openbaar gebied gratis			232	174	5		179	77%	53	3	2	67%	1		179	
14	70	Purmersteenweg	15	15			15	100%					-	-	-	
	75	Stadhuis P terrein zijkant	37	30			30	81%	7	2	2	100%	-	-	-	
	77	Wolhuissingel Terrein Rusthoeve	10	8	1		9	90%	1	3	1	33%	2	-	-	
	78	Wolhuissingel	42	36			36	86%	6	1		1	-	-	-	
	79	Populierenstraat	30	29			29	97%	1	9	7	78%	2	-	-	
	80	Stadhuis P terrein achter	28	27	13	2	42	150%		20		20	-	-	-	
	81	Beukenstraat	28	23	1		24	86%	4				-	-	-	
	82	Esdoorlaan+ Kastanjelaan	13	13			13	100%		1	1	100%	-	-	-	
	83	Wilhelminalaan	52	44	1	1	46	88%	6				-	-	-	
	84	Julianastraat	22	18	1	1	20	91%	2				-	-	-	
	121	Stationsplein en P+R terrein	67	14			14	21%	53	1		1	-	-	-	
	122	Stationsweg	48	1			1	2%	47				-	-	-	
	123	Stationsweg (P2)	30						30				-	-	-	
	124	Stationsweg (P3)	30	3			3	10%	27				-	-	-	
	125	Stationsweg (P1)	19						19				-	-	-	
Totaal deelgebied 14 - Populierenstraat e.o. gratis			471	261	17	4	282	60%	189	37	11	30%	26		282	

Legenda

B = Betaald parkeren

Vh = Vergunninghouders

G= Gratis parkeren

Nvt = Niet van toepassing

Purmerend - Centrum - Parkeerdruk per sectie

Zaterdag 12 november 2016 - 13:00-15:00 uur

Algemeen										Bijzonder				Vergunning		
Deelgebied	Sectie	Straatnaam	Capaciteit	Bezetting				Parkeerdruk	Vrije plaatsen	Capaciteit	Bezetting	Parkeerdruk	Vrije plaatsen	Met (Bewoner)	Met (Bedrijven)	Zonder
				Goed	Fout	Obstakel	Totaal									
15	91	Dahliastraat	9	8			89%	1					-	-	-	
	98	Jasmijnstraat	21	14		14	67%	7	1	1	100%		-	-	-	
	99	Jasmijnstraat	59	56		56	95%	3	1			1	-	-	-	
	100	Jasmijnstraat	42	28		29	69%	13					-	-	-	
	101	Violenstraat	15	11		11	73%	4					-	-	-	
	102	Anemomenstraat	10	7		7	70%	3					-	-	-	
	103	Anemomenstraat	29	18		18	62%	11	9	9	100%		-	-	-	
	104	Rozenstraat	16	7		7	44%	9	1	1	100%		-	-	-	
	105	Rozenstraat	32	14		14	44%	18					-	-	-	
	106	Chrysanthenstraat	34	17	1	18	53%	16	2			2	-	-	-	
	107	Seringenstraat	14	12		12	86%	2					-	-	-	
	108	Chrysanthenstraat	13	10		10	77%	3					-	-	-	
	109	Jan van Egmondstraat	32	26		26	81%	6					-	-	-	
	110	Orchideeën	11	4		4	36%	7					-	-	-	
	111	Narcissenstraat	38	10		10	26%	28					-	-	-	
	112	Hortensiastraat	3	3		3	100%		16	2	13%	14	-	-	-	
	113	Anjelijsstraat	23	13		13	57%	10					-	-	-	
	114	Primulastraat	36	15		15	42%	21	1			1	-	-	-	
	115	Hofje Irisplein	4	3		3	75%	1					-	-	-	
	116	Meidoornplein	6	4	1	5	83%	1					-	-	-	
	117	Goudenregenstraat	121	77		77	64%	44	3	3	100%		-	-	-	
	118	Goudenregenplein	11	3		3	27%	8					-	-	-	
	119	Goudenregenstraat	39	18		18	46%	21					-	-	-	
	120	Primulastraat	21	6	3	9	43%	12	1			1	-	-	-	
Totaal deelgebied 15 - Bloemenbuurt			639	384	5	1	390	61%	249	35	16	46%	19		390	

Legenda

B = Betaald parkeren

Vh = Vergunninghouders

G= Gratis parkeren

Nvt = Niet van toepassing

Purmerend - Centrum - Parkeerdruk per sectie

Zaterdag 12 november 2016 - 13:00-15:00 uur

Algemeen											Bijzonder				Vergunning		
Deelgebied	Sectie	Straatnaam	Capaciteit	Bezetting				Parkeerdruk	Vrije plaatsen	Capaciteit	Bezetting	Parkeerdruk	Vrije plaatsen	Met (Bewoner)	Met (Bedrijven)	Zonder	
				Goed	Fout	Obstakel	Totaal										
Legenda	99	158	Overweerseepolderdijk	11	11		11	100%									
		159	Schipperslaan	12	12		12	100%									
B = Betaald parkeren		160	Rosa Manushof	6	2		2	33%	4								
Vh = Vergunninghouders		161	Schipperslaan	31	30	3	33	106%		1	1	100%					
G= Gratis parkeren		162	Rosa Manushof (prive)	30	19	1	20	67%	10	5	2	40%	3				
Nvt = Niet van toepassing			Totaal deelgebied 99 - Schipperslaan	90	74	4	78	87%	12	6	3	50%	3			78	
		176	Wolgalaan					-									
		177	Wolgalaan	24	9		9	38%	15								
		177a	Wolgalaan	47	12		12	26%	35								
		178	Wolgalaan					-									
		179	Wolgalaan	29	24		24	83%	5								
		180	Rotterdamhaven	84	27		27	32%	57								
		181	Rotterdamhaven	38	27		27	71%	11								
		182	Piraeushaven	47	36		36	77%	11								
		183	Wales	31	29	1	30	97%	1								
		184	Wales	86	60		60	70%	26	10		10					
		185	Kanaaldijk					-									
		186	Kanaaldijk					-									
			Totaal deelgebied Weidevenne	386	224	1	225	58%	161	10		10				225	

* De bezetting is de bezetting inclusief de vergunninghouders. Onder het kopje vergunninghouders is het aantal geparkeerde voertuigen met of zonder vergunning te zien.

* Sectie 187 is niet geregistreerd en wordt hier niet gepresenteerd

* Sectie 135A is niet meegenomen in de totale capaciteit, omdat hier in 2016 ook achter het hek is geteld en geïnventariseerd. In 2013 is dat niet gebeurd.

* De bezetting in sectie 62 is afkomstig van personeel van EBS

Purmerend - Centrum - Parkeerdruk per sectie

Donderdag 17 november 2016 - 13:00-16:00 uur

Algemeen							Bijzonder				Vergunning				
Deelgebied	Sectie	Straatnaam	Capaciteit	Bezetting			Parkeerdruk	Vrije plaatsen	Capaciteit	Bezetting	Parkeerdruk	Vrije plaatsen	Met (Bewoner)	Met (Bedrijven)	Zonder
				Goed	Fout	Obstakel									
0	1	Kalversteeg					-			-		-	-	-	
	2	Dubbele Buurt					-			-		-	-	-	
	3	Koesstraat					-			-		-	-	-	
	7	Zuidersteeg					-			-		-	-	-	
	8	Achter de kerk					-			-		-	-	-	
	9	Kaasmarkt					-			-		-	-	-	
	10	Hoogstraat					-			-		-	-	-	
	12	Westersteeg	11	5	2	7	64%	4		-		5		2	
	17	Padjedijk					-			-		-	-	-	
	18	Peperstraat					-			-		-	-	-	
	22	Kerkstraat					-			-		-	-	-	
	23	Waagplein					-			-		-	-	-	
	24	Breedstraat					-			-		-	-	-	
	25	Kolkstraat					-			-		-	-	-	
	31	Herengracht					-			-		-	-	-	
	44	Gedempte Where					-			-		-	-	-	
	65	Gouw					-			-		-	-	-	
	86	Poststeeg					-			-		-	-	-	
Totaal deelgebied 0 - Voetgangersgebied			11	5	2	7	64%	4		-		5		2	
1	5	Nieuwstraat	20	23		23	115%		4		4	3		20	
	6	Nieuwstraat	10	10		10	100%		2	1	50%	1		10	
	11	Nieuwstraat	8	1		1	13%	7	2		2			1	
	13	Westerstraat oostzijde	30	29		29	97%	1	3		3	3		26	
	14	Westerstraat westzijde	12	11		11	92%	1	1		1	1		10	
	15	Gedempte Singelgracht westzijde	12	8		8	67%	4	1		1	1		7	
	16	Gedempte Singelgracht oostzijde	5	5		5	100%		2	2	100%			5	
	19	Oude Vismarkt, parallelweg	14	13		13	93%	1			-	2		11	
	20	Weerwal, parallelweg	46	46	1	47	102%		2		2	3		44	
	26	Achterdijk	9	6		6	67%	3	2		2			6	
	40	Looiersplein	10	10		10	100%				-			10	
	42	Achterdijk	34	23		23	68%	11			-			23	
	58	Slotplein	50	26		26	52%	24	3	1	33%	2	23	3	
Totaal deelgebied 1 - Ring betaald			260	211	1	212	82%	48	22	4	18%	18	36	176	
2	52	Venedien	22	19		19	86%	3	1		1	14		5	
	53	Wagenbeurs	2	1		1	50%	1			-	1			
	54	Beemsterburgwal	54	25		25	46%	29			-	19		6	
	56	Kanaalstraat	68	39		39	57%	29			-	1		38	
	57a	Kanaalstraat oostzijde	6	5		5	83%	1			-	-	-	-	
	57b	Kanaalstraat westzijde	5	5		5	100%				-	-	-	-	
	59	Neckerdijk			3	3	-				-	-	-	-	
Totaal deelgebied 2 - Vijfhoek e.o. betaald			157	94	3	97	62%	60	1		1	35		62	

Legenda

B = Betaald parkeren

Vh = Vergunninghouders

G= Gratis parkeren

Nvt = Niet van toepassing

Purmerend - Centrum - Parkeerdruk per sectie

Donderdag 17 november 2016 - 13:00-16:00 uur

Algemeen							Bijzonder				Vergunning				
Deelgebied	Sectie	Straatnaam	Capaciteit	Bezetting			Parkeerdruk	Vrije plaatsen	Capaciteit	Bezetting	Parkeerdruk	Vrije plaatsen	Met (Bewoner)	Met (Bedrijven)	Zonder
				Goed	Fout	Obstakel									
Legenda															
3	32	Emmakade	24	15		15	63%	9	3			3	9		6
	33	Nieuwstraat	38	5		5	13%	33	1		1				5
	34	Schapenmarkt	225	93		93	41%	132		-			7	3	83
	35	Plantsoengracht	19	3		3	16%	16	5	1	20%	4			3
	36	Plantsoenstraat	10	7		7	70%	3	6	3	50%	3			7
	39	Koemarkt	79	71		71	90%	8					5	10	56
	89	Julianaplein en Oranjestraat	8	3		3	38%	5					-	-	-
Totaal deelgebied 3 - Betaald Schapenmarkt e.o.			403	197		197	49%	206	15	4	27%	11	21	13	163
4	61	Parkeergarage Claxonate	200	57		57	29%	143		-			-	-	-
Totaal deelgebied 4 - Claxonate			200	57		57	29%	143							57
5	4,1	Eggertgarage	67	47		47	70%	20	4	2	50%	2			-
	4,2	Eggertgarage	82	66		66	80%	16							-
	4,3	Eggertgarage	120	12		12	10%	108							-
	4,4	Eggertgarage	123					123							-
Totaal deelgebied 5 - Eggert			392	125		125	32%	267	4	2	50%	2			125
6	43	Postkantoor	30	28		28	93%	2	1		1		3		25
Totaal deelgebied 6 - Postkantoor			30	28		28	93%	2	1		1		3		25
7	71	Parkeerterrein ten noorden Purmersteenweg	18	17		17	94%	1							17
	72	Parkeerterrein ten noorden Purmersteenweg	125	106		106	85%	19						3	103
	74	Stadhuis	27	19		19	70%	8	2	2	100%			3	16
Totaal deelgebied 7 - Betaald Stadhuis e.o.			170	142		142	84%	28	2	2	100%			6	136
8	45	Hoonsebuurt	3	1		1	33%	2	2		2		-	-	-
	46	Tuinhof en Schipperpad	42	21		21	50%	21	2	2	100%		-	-	-
	47	Molenplantsoen											-	-	-
	48	Whereplantsoen oostzijde	13	11		11	85%	2					-	-	-
	49	Whereplantsoen westzijde	9	6		6	67%	3					-	-	-
	50	Houttuinen	2					2					-	-	-
	51	Bierkade, parallelweg	13	9		9	69%	4					-	-	-
	55	Kanaalkade	32	24		24	75%	8					-	-	-
	60	Kanaalschans	36	21		21	58%	15	2		2		-	-	-
	62	Tramlein		2		2									2
	63	Oude Sluis	12	9		9	75%	3	2	1	50%	1			-
	64	Tramlein p-terrein													-
	157	Overweersepolderdijk	6	3	1	4	67%	2					-	-	-
Totaal deelgebied 8 - Vergunningen Hoonsebuurt e.o.			168	105	3	108	64%	60	8	3	38%	5			108
9	41	Looiersplein	19	6		6	32%	13							6
	73	Magnoliastraat	6	4		4	67%	2							-
	76	Achterpad Purmersteenweg	15	8		8	53%	7							-
Totaal deelgebied 9 - Vergunningen Looiersplein e.o.			40	18		18	45%	22							18

Purmerend - Centrum - Parkeerdruk per sectie

Donderdag 17 november 2016 - 13:00-16:00 uur

Algemeen								Bijzonder				Vergunning			
Deelgebied	Sectie	Straatnaam	Capaciteit	Bezetting			Parkeerdruk	Vrije plaatsen	Capaciteit	Bezetting	Parkeerdruk	Vrije plaatsen	Met (Bewoner)	Met (Bedrijven)	Zonder
				Goed	Fout	Obstakel									
Legenda															
	10	85	Liduinatuin	25	19		19	76%	6				-	-	-
		87	Nieuwegracht	28	17		17	61%	11				-	-	-
		88	Herengracht	15	14		14	93%	1	1	1	100%	-	-	-
		90	Vooruitstraat	82	44		44	54%	38	1	1	100%	-	-	-
		92	B. Nieuwentijtstraat	39	10		10	26%	29	1		1	-	-	-
		93	Oranjestraat	4	1		1	25%	3				-	-	-
		94	Vooruitstraat	38	20		20	53%	18				-	-	-
		95	B. Nieuwentijtstraat	19	8		8	42%	11	1		1	-	-	-
		96	Fresiastraat	27	11	1	12	44%	15				-	-	-
		97	Hyacinthenstraat	43	12		12	28%	31				-	-	-
	Totaal deelgebied 10 - Vergunningen Vooruitstraat e.o.			320	156	1	157	49%	163	4	2	50%	2		157
	11	130	Troelstraplein	6	4		4	67%	2				-	-	-
		131	Thorbeckekade oostzijde	19	15		15	79%	4	1		1	-	-	-
		132	Thorbeckekade westzijde	26	20		20	77%	6	2		2	-	-	-
		133	Neckerstraat oostzijde			3	3	-					-	-	-
		135	Kanaaldijk-plein	10	7		7	70%	3				-	-	-
		135a	Kanaaldijk-parkeerterrein (Terrein Jonk, prive)	107	73		73	68%	34				-	-	-
		136	Kanaaldijk-zuid			5	5	-					-	-	-
		137	Kanaaldijk-zuid					-					-	-	-
		138	Kanaaldijk-noord	43	31		31	72%	12	1		1	-	-	-
		139	Verbindingsweg	8	7		7	88%	1				-	-	-
		140	Neckerstraat westzijde					-					-	-	-
		141	Schaepmanstraat	10	4		4	40%	6				-	-	-
		142	Hugo de Grootstraat westzijde	53	41		41	77%	12	3		3	-	-	-
		143	Abraham Kuiperstraat					-					-	-	-
		144	Hugo de Grootstraat oostzijde	49	24		24	49%	25	1	1	100%	-	-	-
	Totaal deelgebied 11 - Hazepolder			224	153	8	161	72%	63	8	1	13%	7		161
	12	148	Parkeerterrein Kwantum (Prive)	65	12		12	18%	53	2		2	-	-	-
		149	Wagenweg zijweg	29	24		24	83%	5				-	-	-
		150	P-terrein Where Staete (prive)	61	5		5	8%	56				-	-	-
		151	Parkeerterrein de Kweker (Prive)	42	10		10	24%	32				-	-	-
		153	Parkeerterrein Lidl (Prive)	81	69		69	85%	12	2		2	-	-	-
		154	Parkeerterrein AH-zuidzijde (Prive)	142	98		98	69%	44				-	-	-
		155	Parkeerterrein AH-noordzijde (Prive)	187	172		172	92%	15	14		14	-	-	-
		163	Parkeerterrein Deen (Prive)	249	108		108	43%	141	5		5	-	-	-
	Totaal deelgebied 12 - Wagenweg e.o. priveterreinen			856	498		498	58%	358	23		23			498

Purmerend - Centrum - Parkeerdruk per sectie

Donderdag 17 november 2016 - 13:00-16:00 uur

Algemeen								Bijzonder				Vergunning			
Deelgebied	Sectie	Straatnaam	Capaciteit	Bezetting			Parkeerdruk	Vrije plaatsen	Capaciteit	Bezetting	Parkeerdruk	Vrije plaatsen	Met (Bewoner)	Met (Bedrijven)	Zonder
				Goed	Fout	Obstakel									
Legenda	13	146	Prinsenhof	28	22		22	79%	6	2	2	100%	-	-	-
		147	Wherekant	53	45		45	85%	8				-	-	-
		152	Wagenweg					-					-	-	-
		156	Veilinghof	32	29	3	32	100%					-	-	-
		301	Toon Dupuisstraat	15	10		10	67%	5				-	-	-
		302	Lambertus Huisengastraat	8	3		3	38%	5				-	-	-
		303	Lambertus Huisengastraat	5	4		4	80%	1				-	-	-
		304	Lambertus Huisengastraat	52	50	3	53	102%					-	-	-
		305	Chris Lanooystraat	18	16		16	89%	2	1		1	-	-	-
		306	Chris Lanooystraat	21	10		10	48%	11				-	-	-
		Totaal deelgebied 13 - Wagenweg e.o. openbaar gebied gratis		232	189	6	195	84%	37	3	2	67%	1		195
	14	70	Purmersteenweg	15	9		9	60%	6				-	-	-
		75	Stadhuis P terrein zijkant	37					37			2	-	-	-
		77	Wolhuissingel Terrein Rusthoeve	10	10	1	11	110%		3	1	33%	2	-	-
		78	Wolhuissingel	42	34		34	81%	8	1		1	-	-	-
		79	Populierenstraat	30					30	9	4	44%	5	-	-
		80	Stadhuis P terrein achter	28	27	17	44	157%		20	10	50%	10	-	-
		81	Beukenstraat	28	20		20	71%	8				-	-	-
		82	Esdoorlaan+ Kastanjelaan	13	9		9	69%	4	1		1	-	-	-
		83	Wilhelminalaan	52	48		48	92%	4				-	-	-
		84	Julianastraat	22	22		22	100%					-	-	-
		121	Stationsplein en P+R terrein	67	55		55	82%	12	1		1	-	-	-
		122	Stationsweg	48	44		44	92%	4				-	-	-
		123	Stationsweg (P2)	30	20		20	67%	10				-	-	-
		124	Stationsweg (P3)	30	12		12	40%	18				-	-	-
		125	Stationsweg (P1)	19	10		10	53%	9				-	-	-
		Totaal deelgebied 14 - Populierenstraat e.o. gratis		471	320	18	338	72%	133	37	15	41%	22		338

Purmerend - Centrum - Parkeerdruk per sectie

Donderdag 17 november 2016 - 13:00-16:00 uur

Algemeen							Bijzonder				Vergunning				
Deelgebied	Sectie	Straatnaam	Capaciteit	Bezetting			Parkeerdruk	Vrije plaatsen	Capaciteit	Bezetting	Parkeerdruk	Vrije plaatsen	Met (Bewoner)	Met (Bedrijven)	Zonder
				Goed	Fout	Obstakel									
Legenda	15	91	Dahliastraat	9	9		9	100%					-	-	-
		98	Jasmijnstraat	21	21		21	100%	1			1	-	-	-
B = Betaald parkeren		99	Jasmijnstraat	59	46		46	78%	13	1	100%		-	-	-
Vh = Vergunninghouders		100	Jasmijnstraat	42	21		21	50%	21				-	-	-
G= Gratis parkeren		101	Violenstraat	15	13	1	14	93%	1				-	-	-
Nvt = Niet van toepassing		102	Anemomenstraat	10	7		7	70%	3				-	-	-
		103	Anemomenstraat	29	16		16	55%	13	9	100%		-	-	-
		104	Rozenstraat	16	11		11	69%	5	1	100%		-	-	-
		105	Rozenstraat	32	31		31	97%	1				-	-	-
		106	Chrysanthenstraat	34	25		25	74%	9	2		2	-	-	-
		107	Seringenstraat	14	6		6	43%	8				-	-	-
		108	Chrysanthenstraat	13	13		13	100%					-	-	-
		109	Jan van Egmondstraat	32	21		21	66%	11				-	-	-
		110	Orchideeën	11	5		5	45%	6				-	-	-
		111	Narcissenstraat	38	22		22	58%	16				-	-	-
		112	Hortensiastraat	3	1		1	33%	2	16	44%	9	-	-	-
		113	Anjeliërsstraat	23	16		16	70%	7				-	-	-
		114	Primulastraat	36	20	2	22	61%	14	1		1	-	-	-
		115	Hofje Irisplein	4	3		3	75%	1				-	-	-
		116	Meidoornplein	6	4	1	5	83%	1				-	-	-
		117	Goudenregenstraat	121	99		99	82%	22	3		3	-	-	-
		118	Goudenregenplein	11	4		4	36%	7				-	-	-
		119	Goudenregenstraat	39	19		19	49%	20				-	-	-
		120	Primulastraat	21	15		15	71%	6	1		1	-	-	-
		Totaal deelgebied 15 - Bloemenbuurt	639	448	4		452	71%	187	35	18	51%	17		452

Purmerend - Centrum - Parkeerdruk per sectie

Donderdag 17 november 2016 - 13:00-16:00 uur

Algemeen								Bijzonder				Vergunning			
Deelgebied	Sectie	Straatnaam	Capaciteit	Bezetting			Parkeerdruk	Vrije plaatsen	Capaciteit	Bezetting	Parkeerdruk	Vrije plaatsen	Met (Bewoner)	Met (Bedrijven)	Zonder
				Goed	Fout	Obstakel									
Legenda	99	158	Overweersepolterdijk	11	5		5	45%	6				-	-	-
		159	Schipperslaan	12	8		8	67%	4				-	-	-
		160	Rosa Manushof	6	4		4	67%	2				-	-	-
		161	Schipperslaan	31	26		26	84%	5	1		1	-	-	-
		162	Rosa Manushof (prive)	30	26		26	87%	4	5		5	-	-	-
		Totaal deelgebied 99 - Schipperslaan		90	69		69	77%	21	6		6			69
		176	Wolgalaan										-	-	-
		177	Wolgalaan	24	20		20	83%	4				-	-	-
		177a	Wolgalaan	47	36		36	77%	11				-	-	-
		178	Wolgalaan			1	1						-	-	-
		179	Wolgalaan	29	13		13	45%	16				-	-	-
		180	Rotterdamhaven	84	69		69	82%	15				-	-	-
		181	Rotterdamhaven	38	27		27	71%	11				-	-	-
		182	Piraeushaven	47	34		34	72%	13				-	-	-
		183	Wales	31	26		26	84%	5				-	-	-
		184	Wales	86	38		38	44%	48	10		10	-	-	-
		185	Kanaaldijk										-	-	-
		186	Kanaaldijk										-	-	-
	Totaal deelgebied Weidevenne		386	263	1	264	68%	122	10		10			264	

* De bezetting is de bezetting inclusief de vergunninghouders. Onder het kopje vergunninghouders is het aantal geparkeerde voertuigen met of zonder vergunning te zien.

* Sectie 187 is niet geregistreerd en wordt hier niet gepresenteerd

* Sectie 135A is niet meegenomen in de totale capaciteit, omdat hier in 2016 ook achter het hek is geteld en geïnventariseerd. In 2013 is dat niet gebeurd.

* De bezetting in sectie 62 is afkomstig van personeel van EBS

Purmerend - Centrum - Parkeerdruk per sectie

Vrijdag 18 november 2016 - 19:00-21:00 uur

Algemeen							Bijzonder				Vergunning				
Deelgebied	Sectie	Straatnaam	Capaciteit	Bezetting			Parkeerdruk	Vrije plaatsen	Capaciteit	Bezetting	Parkeerdruk	Vrije plaatsen	Met (Bewoner)	Met (Bedrijven)	Zonder
				Goed	Fout	Obstakel									
Legenda															
0	1	Kalversteeg					-						-	-	-
	2	Dubbele Buurt											-	-	-
	3	Koesstraat											-	-	-
	7	Zuidersteeg													
	8	Achter de kerk													
	9	Kaasmarkt													
	10	Hoogstraat													
	12	Westersteeg	11	9		9	82%	2					6		3
	17	Padjedijk													
	18	Peperstraat													
	22	Kerkstraat													
	23	Waagplein													
	24	Breedstraat													
	25	Kolkstraat													
	31	Herengracht													
	44	Gedempte Where													
	65	Gouw													
	86	Poststeeg													
Totaal deelgebied 0 - Voetgangersgebied			11	9		9	82%	2					6		3
1	5	Nieuwstraat	24	25		25	104%		4		4		1		24
	6	Nieuwstraat	14	14	1	15	107%		2	2	100%				15
	11	Nieuwstraat	8	5		5	63%	3	2		2		1		4
	13	Westerstraat oostzijde	30	23		23	77%	7	3		3				23
	14	Westerstraat westzijde	16	4		4	25%	12	1		1		4		
	15	Gedempte Singelgracht westzijde	12	5		5	42%	7	1		1		3		2
	16	Gedempte Singelgracht oostzijde	8	1		1	13%	7	2	2	100%		1		
	19	Oude Vismarkt, parallelweg	14	14		14	100%						2		12
	20	Weerwal, parallelweg	51	39		39	76%	12	2		2		15		24
	26	Achterdijk	9					9	2		2				
	40	Looiersplein	10	9		9	90%	1					4		5
	42	Achterdijk	34	25		25	74%	9					7		18
	58	Slotplein	50	32		32	64%	18	3	1	33%	2	32		
Totaal deelgebied 1 - Ring betaald			280	196	1	197	70%	83	22	5	23%	17	70		127
2	52	Venedien	22	20	2	22	100%		1		1		14		8
	53	Wagenbeurs	2	2		2	100%						2		
	54	Beemsterburgwal	54	45		45	83%	9					29		16
	56	Kanaalstraat	68	54	4	58	85%	10					21		37
	57a	Kanaalstraat oostzijde	6	5		5	83%	1					-	-	-
	57b	Kanaalstraat westzijde	5	5		5	100%						-	-	-
	59	Neckerdijk			6	6							-	-	-
Totaal deelgebied 2 - Vijfhoek e.o. betaald			157	131	12	143	91%	14	1		1		66		77

Purmerend - Centrum - Parkeerdruk per sectie

Vrijdag 18 november 2016 - 19:00-21:00 uur

Algemeen							Bijzonder				Vergunning					
Deelgebied	Sectie	Straatnaam	Capaciteit	Bezetting			Parkeerdruk	Vrije plaatsen	Capaciteit	Bezetting	Parkeerdruk	Vrije plaatsen	Met (Bewoner)	Met (Bedrijven)	Zonder	
				Goed	Fout	Obstakel	Totaal									
Legenda	3	32	Emmakade	24	22		22	92%	2			3	7		15	
		33	Nieuwstraat	38	12		12	32%	26		1			1	11	
		34	Schapenmarkt	225	219	3	222	99%	3		-		20	2	200	
		35	Plantsoengracht	19	19	2	21	111%	-2	5	2	40%	3		19	
		36	Plantsoenstraat	10	10	1	11	110%	-1	6	3	50%	3	2	4	5
		39	Koemarkt	79	75	2	77	97%	2		2		-2	6	3	68
		89	Julianaplein en Oranjestraat	8	4		4	50%	4							
			Totaal deelgebied 3 - Betaald Schapenmarkt e.o.	403	361	8	369	92%	34	15	7	47%	8	35	12	322
	4	61	Parkeergarage Claxonate	200	44		44	22%	156							
			Totaal deelgebied 4 - Claxonate	200	44		44	22%	156						44	
	5	4,1	Eggertgarage	67	67		67	100%		4	3	75%	1			
		4,2	Eggertgarage	82	82	1	83	101%								
		4,3	Eggertgarage	120	74		74	62%	46							
		4,4	Eggertgarage	123					123							
			Totaal deelgebied 5 - Eggert	392	223	1	224	57%	168	4	3	75%	1		224	
	6	43	Postkantoor	30	25		25	83%	5	1	1	100%		25		
			Totaal deelgebied 6 - Postkantoor	30	25		25	83%	5	1	1	100%		25		
	7	71	Parkeerterrein ten noorden Purmersteenweg	18	13		13	72%	5						13	
		72	Parkeerterrein ten noorden Purmersteenweg	125	47		47	38%	78					1	46	
		74	Stadhuis	27	20		20	74%	7	2		2	3		17	
			Totaal deelgebied 7 - Betaald Stadhuis e.o.	170	80		80	47%	90	2		2	3	1	76	
	8	45	Hoonsebuurt	3	3		3	100%		2	1	50%	1			
		46	Tuinhof en Schipperpad	42	35		35	83%	7	2		2				
		47	Molenplantsoen													
		48	Whereplantsoen oostzijde	13	13	2	15	115%								
		49	Whereplantsoen westzijde	9	9		9	100%								
		50	Houttuinen	2					2							
		51	Bierkade, parallelweg	13	11		11	85%	2							
		55	Kanaalkade	32	30		30	94%	2							
		60	Kanaalschans	36	15		15	42%	21	2	1	50%	1			
		62	Tramlein			2	2								2	
		63	Oude Sluis	12	8		8	67%	4	2	1	50%	1			
		64	Tramlein p-terrein													
		157	Overwehseepolderdijk	6	5	2	7	117%								
			Totaal deelgebied 8 - Vergunningen Hoonsebuurt e.o.	168	129	6	135	80%	33	8	3	38%	5		135	
	9	41	Looiersplein	19	17		17	89%	2				14		3	
		73	Magnoliastraat	6	6		6	100%								
		76	Achterpad Purmersteenweg	15	14		14	93%	1							
			Totaal deelgebied 9 - Vergunningen Looiersplein e.o.	40	37		37	93%	3				14		23	

Purmerend - Centrum - Parkeerdruk per sectie

Vrijdag 18 november 2016 - 19:00-21:00 uur

Algemeen						Bijzonder				Vergunning					
Deelgebied	Sectie	Straatnaam	Capaciteit	Bezetting			Parkeerdruk	Vrije plaatsen	Capaciteit	Bezetting	Parkeerdruk	Vrije plaatsen	Met (Bewoner)	Met (Bedrijven)	Zonder
				Goed	Fout	Obstakel									
Legenda															
B = Betaald parkeren															
Vh = Vergunninghouders															
G= Gratis parkeren															
Nvt = Niet van toepassing															
10	85	Liduinatuin	25	21		21	84%	4					-	-	-
	87	Nieuwegracht	28	26		26	93%	2					-	-	-
	88	Herengracht	15	11		11	73%	4	1		1		-	-	-
	90	Vooruitstraat	82	64		64	78%	18	1		1		-	-	-
	92	B. Nieuwentijtstraat	39	32		32	82%	7	1		1		-	-	-
	93	Oranjestraat	4	2		2	50%	2					-	-	-
	94	Vooruitstraat	38	33		33	87%	5					-	-	-
	95	B. Nieuwentijtstraat	19	16		16	84%	3	1		1		-	-	-
	96	Fresiastraat	27	25		25	93%	2					-	-	-
	97	Hyacinthenstraat	43	40		40	93%	3					-	-	-
Totaal deelgebied 10 - Vergunningen Vooruitstraat e.o.			320	270		270	84%	50	4		4				270
11	130	Troelstraplein	6	6		6	100%						-	-	-
	131	Thorbeckekade oostzijde	19	14		14	74%	5	1		1		-	-	-
	132	Thorbeckekade westzijde	26	21		21	81%	5	2		2		-	-	-
	133	Neckerstraat oostzijde			8	8	-						-	-	-
	135	Kanaaldijk-plein	10	6		6	60%	4					-	-	-
	135a	Kanaaldijk-parkeerterrein (Terrein Jonk, prive)	107	89		89	83%	18					-	-	-
	136	Kanaaldijk-zuid			12	12	-						-	-	-
	137	Kanaaldijk-zuid					-						-	-	-
	138	Kanaaldijk-noord	43	32		32	74%	11	1	1	100%		-	-	-
	139	Verbindingsweg	8	7		7	88%	1					-	-	-
	140	Neckerstraat westzijde					-						-	-	-
	141	Schaepmanstraat	10					10					-	-	-
	142	Hugo de Grootstraat westzijde	53	35		35	66%	18	3	2	67%	1	-	-	-
	143	Abraham Kuiperstraat					-						-	-	-
	144	Hugo de Grootstraat oostzijde	49	21		21	43%	28	1		1		-	-	-
Totaal deelgebied 11 - Hazepolder			224	142	20	162	72%	62	8	3	38%	5			162
12	148	Parkeerterrein Kwantum (Prive)	65	25		25	38%	40	2		2		-	-	-
	149	Wagenweg zijweg	29	12		12	41%	17					-	-	-
	150	P-terrein Where Staete (prive)	61					61					-	-	-
	151	Parkeerterrein de Kweker (Prive)					-						-	-	-
	153	Parkeerterrein Lidl (Prive)	81	37		37	46%	44	2		2		-	-	-
	154	Parkeerterrein AH-zuidzijde (Prive)	142	131		131	92%	11					-	-	-
	155	Parkeerterrein AH-noordzijde (Prive)	187	160		160	86%	27	14	2	14%	12	-	-	-
	163	Parkeerterrein Deen (Prive)	249	52		52	21%	197	5		5		-	-	-
Totaal deelgebied 12 - Wagenweg e.o. priveterreinen			814	417		417	51%	397	23	2	9%	21			417

Purmerend - Centrum - Parkeerdruk per sectie

Vrijdag 18 november 2016 - 19:00-21:00 uur

Algemeen					Bijzonder				Vergunning						
Deelgebied	Sectie	Straatnaam	Capaciteit	Bezetting			Parkeerdruk	Vrije plaatsen	Capaciteit	Bezetting	Parkeerdruk	Vrije plaatsen	Met (Bewoner)	Met (Bedrijven)	Zonder
				Goed	Fout	Obstakel									
Legenda	13	146	Prinsenhof	28	20	2	22	79%	6	2	2	100%	-	-	-
		147	Wherekant	53	30		30	57%	23				-	-	-
		152	Wagenweg					-					-	-	-
B = Betaald parkeren		156	Veilinghof	32	22	2	24	75%	8				-	-	-
Vh = Vergunninghouders		301	Toon Dupuisstraat	15	15		15	100%					-	-	-
G= Gratis parkeren		302	Lambertus Huisengastraat	8	8	1	9	113%					-	-	-
Nvt = Niet van toepassing		303	Lambertus Huisengastraat	5	5		5	100%					-	-	-
		304	Lambertus Huisengastraat	52	46		46	88%	6				-	-	-
		305	Chris Lanooystraat	18	14		14	78%	4	1		1	-	-	-
		306	Chris Lanooystraat	21	17		17	81%	4				-	-	-
		Totaal deelgebied 13 - Wagenweg e.o. openbaar gebied gratis		232	177	5	182	78%	50	3	2	67%	1		182
	14	70	Purmersteenweg	15	15		15	100%					-	-	-
		75	Stadhuis P terrein zijkant	37	34	1	35	95%	2	2	2	100%	-	-	-
		77	Wolthuissingel Terrein Rusthoeve	10	2		2	20%	8	3	1	33%	2	-	-
		78	Wolthuissingel	42	38		38	90%	4	1	1	100%	-	-	-
		79	Populierenstraat	30	26		26	87%	4	9	4	44%	5	-	-
		80	Stadhuis P terrein achter	28	23		23	82%	5	20	1	5%	19	-	-
		81	Beukenstraat	28	27		27	96%	1				-	-	-
		82	Esdoorlaan+ Kastanjelaan	13	13		13	100%		1	1	100%	-	-	-
		83	Wilhelminalaan	52	43		43	83%	9				-	-	-
		84	Julianastraat	22	22	2	24	109%					-	-	-
		121	Stationsplein en P+R terrein	67	13		13	19%	54	1		1	-	-	-
		122	Stationsweg	48					48				-	-	-
		123	Stationsweg (P2)	30	3		3	10%	27				-	-	-
		124	Stationsweg (P3)	30	1		1	3%	29				-	-	-
		125	Stationsweg (P1)	19					19				-	-	-
		Totaal deelgebied 14 - Populierenstraat e.o. gratis		471	260	3	263	56%	208	37	10	27%	27		263

Purmerend - Centrum - Parkeerdruk per sectie

Vrijdag 18 november 2016 - 19:00-21:00 uur

Algemeen							Bijzonder				Vergunning					
Deelgebied	Sectie	Straatnaam	Capaciteit	Bezetting			Parkeerdruk	Vrije plaatsen	Capaciteit	Bezetting	Parkeerdruk	Vrije plaatsen	Met (Bewoner)	Met (Bedrijven)	Zonder	
				Goed	Fout	Obstakel										Totaal
Legenda	15	91	Dahliastraat	9	7			78%	2				-	-	-	
		98	Jasmijnstraat	21	11		11	52%	10	1		1	-	-	-	
B = Betaald parkeren		99	Jasmijnstraat	59	30		30	51%	29	1		1	-	-	-	
Vh = Vergunninghouders		100	Jasmijnstraat	42	40		40	95%	2				-	-	-	
G= Gratis parkeren		101	Violenstraat	15	7		7	47%	8				-	-	-	
Nvt = Niet van toepassing		102	Anemomenstraat	10	8	1	9	90%	1				-	-	-	
		103	Anemomenstraat	29	26		26	90%	3	9		9	-	-	-	
		104	Rozenstraat	16	10		10	63%	6	1		1	-	-	-	
		105	Rozenstraat	32	28	1	29	91%	3				-	-	-	
		106	Chrysantenstraat	34	27	4	31	91%	3	2		2	-	-	-	
		107	Seringenstraat	14	10	1	11	79%	3				-	-	-	
		108	Chrysantenstraat	13	11		11	85%	2				-	-	-	
		109	Jan van Egmondstraat	32	27		27	84%	5				-	-	-	
		110	Orchideeën	11	6		6	55%	5				-	-	-	
		111	Narcissenstraat	38	24		24	63%	14				-	-	-	
		112	Hortensiastraat	3	2		2	67%	1	16	5	31%	11	-	-	-
		113	Anjelijsstraat	23	16		16	70%	7				-	-	-	
		114	Primulastraat	36	22		22	61%	14	1		1	-	-	-	
		115	Hofje Irisplein	4	4		4	100%					-	-	-	
		116	Meidoornplein	6	5		5	83%	1				-	-	-	
		117	Goudenregenstraat	121	76		76	63%	45	3	2	67%	1	-	-	-
		118	Goudenregenplein	11	7		7	64%	4				-	-	-	
		119	Goudenregenstraat	39	22		22	56%	17				-	-	-	
		120	Primulastraat	21	15		15	71%	6	1		1	-	-	-	
		Totaal deelgebied 15 - Bloemenbuurt	639	441	7		448	70%	191	35	7	20%	28			448

Purmerend - Centrum - Parkeerdruk per sectie

Vrijdag 18 november 2016 - 19:00-21:00 uur

Algemeen							Bijzonder				Vergunning					
Deelgebied	Sectie	Straatnaam	Capaciteit	Bezetting			Parkeerdruk	Vrije plaatsen	Capaciteit	Bezetting	Parkeerdruk	Vrije plaatsen	Met (Bewoner)	Met (Bedrijven)	Zonder	
				Goed	Fout	Obstakel										Totaal
Legenda B = Betaald parkeren Vh = Vergunninghouders G= Gratis parkeren Nvt = Niet van toepassing	99	158	Overweersepolderdijk	11	8	1	9	82%	2				-	-	-	
		159	Schipperslaan	12	3		3	25%	9				-	-	-	
		160	Rosa Manushof	6	5		5	83%	1				-	-	-	
		161	Schipperslaan	31	22		22	71%	9	1		1	-	-	-	
		162	Rosa Manushof (prive)	30	25		25	83%	5	5	3	60%	2	-	-	-
		Totaal deelgebied 99 - Schipperslaan			90	63	1	64	71%	26	6	3	50%	3		64
		176	Wolgalaan					-					-	-	-	
		177	Wolgalaan	24	18		18	75%	6				-	-	-	
		177a	Wolgalaan	47	36		36	77%	11				-	-	-	
		178	Wolgalaan					-					-	-	-	
		179	Wolgalaan	29	24		24	83%	5				-	-	-	
		180	Rotterdamhaven	84	73		73	87%	11				-	-	-	
		181	Rotterdamhaven	38	34		34	89%	4				-	-	-	
		182	Piraeushaven	47	41		41	87%	6				-	-	-	
		183	Wales	31	25		25	81%	6				-	-	-	
		184	Wales	86	56		56	65%	30	10	6	60%	4	-	-	-
		185	Kanaaldijk					-					-	-	-	
		186	Kanaaldijk					-					-	-	-	
		Totaal deelgebied Weidevenne			386	307		307	80%	79	10	6	60%	4		307

* De bezetting is de bezetting inclusief de vergunninghouders. Onder het kopje vergunninghouders is het aantal geparkeerde voertuigen met of zonder vergunning te zien.

* Sectie 187 is niet geregistreerd en wordt hier niet gepresenteerd

* Sectie 135A is niet meegenomen in de totale capaciteit, omdat hier in 2016 ook achter het hek is geteld en geïnventariseerd. In 2013 is dat niet gebeurd.

* De bezetting in sectie 62 is afkomstig van personeel van EBS

Purmerend - Centrum - Parkeerdruk per sectie

Zaterdag 19 november 2016 - 13:00-15:00 uur

Algemeen							Bijzonder				Vergunning				
Deelgebied	Sectie	Straatnaam	Capaciteit	Bezetting			Parkeerdruk	Vrije plaatsen	Capaciteit	Bezetting	Parkeerdruk	Vrije plaatsen	Met (Bewoner)	Met (Bedrijven)	Zonder
				Goed	Fout	Obstakel									
Legenda	0	1	Kalversteeg												
		2	Dubbele Buurt												
		3	Koesstraat												
		7	Zuidersteeg												
		8	Achter de kerk												
		9	Kaasmarkt												
		10	Hoogstraat												
		12	Westersteeg	11	7		7	64%	4						7
		17	Padjedijk												
		18	Peperstraat												
		22	Kerkstraat												
		23	Waagplein												
		24	Breedstraat												
		25	Kolkstraat												
		31	Herengracht												
		44	Gedempte Where												
		65	Gouw												
		86	Poststeeg												
		Totaal deelgebied 0 - Voetgangersgebied		11	7		7	64%	4						7
	1	5	Nieuwstraat	20	22		22	110%		4	2	50%	2	2	20
		6	Nieuwstraat	10	10		10	100%		2	1	50%	1		10
		11	Nieuwstraat	8	5		5	63%	3	2	1	50%	1		5
		13	Westerstraat oostzijde	30	25	1	26	87%	4	3			3	4	22
		14	Westerstraat westzijde	12	8		8	67%	4	1			1		8
		15	Gedempte Singelgracht westzijde	12	5		5	42%	7	1	1	100%			5
		16	Gedempte Singelgracht oostzijde	5	5		5	100%		2	1	50%	1		5
		19	Oude Vismarkt, parallelweg	14	12		12	86%	2						12
		20	Weerwal, parallelweg	46	46	3	49	107%		2	2	100%		4	45
		26	Achterdijk	9	9		9	100%		2	2	100%		2	7
		40	Looiersplein	10	10		10	100%						1	9
		42	Achterdijk	34	15		15	44%	19					4	11
		58	Slotplein	50	44		44	88%	6	3	3	100%		39	5
		Totaal deelgebied 1 - Ring betaald		260	216	4	220	85%	40	22	13	59%	9	56	164
	2	52	Venedien	22	21		21	95%	1	1	1	100%		12	9
		53	Wagenbeurs	2	2		2	100%						1	1
		54	Beemsterburgwal	54	24	1	25	46%	29					2	23
		56	Kanaalstraat	68	60		60	88%	8					7	53
		57a	Kanaalstraat oostzijde	6	6		6	100%						-	-
		57b	Kanaalstraat westzijde	5	5		5	100%						-	-
		59	Neckerdijk			6	6							-	-
		Totaal deelgebied 2 - Vijfhoek e.o. betaald		157	118	7	125	80%	32	1	1	100%		22	103

Purmerend - Centrum - Parkeerdruk per sectie

Zaterdag 19 november 2016 - 13:00-15:00 uur

Algemeen

Bijzonder

Vergunning

Legenda

B = Betaald parkeren
 Vh = Vergunninghouders
 G= Gratis parkeren
 Nvt = Niet van toepassing

Deelgebied	Sectie	Straatnaam	Capaciteit	Bezetting				Parkeerdruk	Vrije plaatsen	Bijzonder				Vergunning		
				Goed	Fout	Obstakel	Totaal			Capaciteit	Bezetting	Parkeerdruk	Vrije plaatsen	Met (Bewoner)	Met (Bedrijven)	Zonder
3	32	Emmakade	24	14			14	58%	10	3				6	1	7
	33	Nieuwstraat	38	11			11	29%	27	1	1	100%				11
	34	Schapenmarkt	225	149			149	66%	76					15		134
	35	Plantsoengracht	19	10			10	53%	9	5	1	20%	4	1		9
	36	Plantsoenstraat	10	8			8	80%	2	6	3	50%	3	2	1	5
	39	Koemarkt	79	72			72	91%	7		2		-2	12	3	57
	89	Julianaplein en Oranjestraat	8	4			4	50%	4							
Totaal deelgebied 3 - Betaald Schapenmarkt e.o.			403	268		268	67%	135	15	7	47%	8	36	5	227	
4	61	Parkeergarage Claxonate	200	99			99	50%	101							99
Totaal deelgebied 4 - Claxonate			200	99		99	50%	101								99
5	4,1	Eggertgarage	67	67			67	100%		4	4	100%				
	4,2	Eggertgarage	82	82	1		83	101%								
	4,3	Eggertgarage	120	120	1		121	101%								
	4,4	Eggertgarage	123	115			115	93%	8							
Totaal deelgebied 5 - Eggert			392	384	2	386	98%	6	4	4	100%					386
6	43	Postkantoor	30	21			21	70%	9	1	1	100%		3		18
Totaal deelgebied 6 - Postkantoor			30	21		21	70%	9	1	1	100%		3		18	
7	71	Parkeerterrein ten noorden Purmersteenweg	18	13			13	72%	5							13
	72	Parkeerterrein ten noorden Purmersteenweg	125	53			53	42%	72							53
	74	Stadhuis	27	22			22	81%	5	2		2				22
Totaal deelgebied 7 - Betaald Stadhuis e.o.			170	88		88	52%	82	2	2	100%	2				88
8	45	Hoonsebuurt	3	3			3	100%		2	2	100%				
	46	Tuinhof en Schipperpad	42	37			37	88%	5	2	1	50%	1			
	47	Molenplantsoen														
	48	Whereplantsoen oostzijde	13	13	4		17	131%								
	49	Whereplantsoen westzijde	9	7			7	78%	2							
	50	Houttuinen	2						2							
	51	Bierkade, parallelweg	13	10			10	77%	3							
	55	Kanaalkade	32	29			29	91%	3							
	60	Kanaalschans	36	33			33	92%	3	2		2				
	62	Tramlein			2		2									2
	63	Oude Sluis	12	12			12	100%		2	1	50%	1			
	64	Tramlein p-terrein														
	157	Overwehseepolderdijk	6	2	2		4	67%	2							
Totaal deelgebied 8 - Vergunningen Hoonsebuurt e.o.			168	146	8	154	92%	14	8	4	50%	4				154
9	41	Looiersplein	19	17	1		18	95%	1					17		1
	73	Magnoliastraat	6	6			6	100%								
	76	Achterpad Purmersteenweg	15	13			13	87%	2							
Totaal deelgebied 9 - Vergunningen Looiersplein e.o.			40	36	1	37	93%	3						17		20

Purmerend - Centrum - Parkeerdruk per sectie

Zaterdag 19 november 2016 - 13:00-15:00 uur

Algemeen								Bijzonder				Vergunning			
Deelgebied	Sectie	Straatnaam	Capaciteit	Bezetting			Parkeerdruk	Vrije plaatsen	Capaciteit	Bezetting	Parkeerdruk	Vrije plaatsen	Met (Bewoner)	Met (Bedrijven)	Zonder
				Goed	Fout	Obstakel									
Legenda															
	10	85	25	23		23	92%	2					-	-	-
		87	28	27		27	96%	1					-	-	-
		88	15	10		10	67%	5	1	1	100%		-	-	-
		90	82	49		49	60%	33	1			1	-	-	-
		92	39	13		13	33%	26	1	1	100%		-	-	-
		93	4	4		4	100%						-	-	-
		94	38	18		18	47%	20					-	-	-
		95	19	12		12	63%	7	1	1	100%		-	-	-
		96	27	16		16	59%	11					-	-	-
		97	43	13		13	30%	30					-	-	-
	Totaal deelgebied 10 - Vergunningen Vooruitstraat e.o.		320	185		185	58%	135	4	3	75%	1			185
	11	130	6	6		6	100%						-	-	-
		131	19	19		19	100%		1			1	-	-	-
		132	26	22		22	85%	4	2	1	50%	1	-	-	-
		133			7	7	-						-	-	-
		135	10	6		6	60%	4					-	-	-
		135a	107	104		104	97%	3					-	-	-
		136			10	10	-						-	-	-
		137					-						-	-	-
		138	43	13		13	30%	30	1			1	-	-	-
		139	8	4		4	50%	4					-	-	-
		140					-						-	-	-
		141	10	8		8	80%	2					-	-	-
		142	53	32		32	60%	21	3	1	33%	2	-	-	-
		143					-						-	-	-
		144	49	49		49	100%		1			1	-	-	-
	Totaal deelgebied 11 - Hazepolder		224	159	17	176	79%	48	8	2	25%	6			176
	12	148	65	31		31	48%	34	2			2	-	-	-
		149	29	25		25	86%	4					-	-	-
		150	61	8		8	13%	53					-	-	-
		151	42	26		26	62%	16					-	-	-
		153	81	72		72	89%	9	2			2	-	-	-
		154	142	137		137	96%	5					-	-	-
		155	187	184	1	185	99%	2	14			14	-	-	-
		163	249	205		205	82%	44	5	4	80%	1	-	-	-
	Totaal deelgebied 12 - Wagenweg e.o. priveterreinen		856	688	1	689	80%	167	23	4	17%	19			689

Purmerend - Centrum - Parkeerdruk per sectie

Zaterdag 19 november 2016 - 13:00-15:00 uur

Algemeen										Bijzonder				Vergunning		
Deelgebied	Sectie	Straatnaam	Capaciteit	Bezetting			Parkeerdruk	Vrije plaatsen	Capaciteit	Bezetting	Parkeerdruk	Vrije plaatsen	Met (Bewoner)	Met (Bedrijven)	Zonder	
				Goed	Fout	Obstakel										Totaal
Legenda	13	146	Prinsenhof	28	20	1	21	75%	7	2	2	100%	-	-	-	
		147	Wherekant	53	48		48	91%	5				-	-	-	
		152	Wagenweg					-					-	-	-	
		156	Veilinghof	32	11	2	13	41%	19				-	-	-	
		301	Toon Dupuisstraat	15	11		11	73%	4				-	-	-	
		302	Lambertus Huisengastraat	8	4	1	5	63%	3				-	-	-	
		303	Lambertus Huisengastraat	5	4		4	80%	1				-	-	-	
		304	Lambertus Huisengastraat	52	48		48	92%	4				-	-	-	
		305	Chris Lanooystraat	18	15		15	83%	3	1		1	-	-	-	
		306	Chris Lanooystraat	21	16		16	76%	5				-	-	-	
		Totaal deelgebied 13 - Wagenweg e.o. openbaar gebied gratis		232	177	4	181	78%	51	3	2	67%	1		181	
	14	70	Purmersteenweg	15	15		15	100%					-	-	-	
		75	Stadhuis P terrein zijkant	37					37	2		2	-	-	-	
		77	Wolhuissingel Terrein Rusthoeve	10	10	2	12	120%		3	2	67%	1	-	-	
		78	Wolhuissingel	42	42		42	100%		1	1	100%		-	-	
		79	Populierenstraat	30	29		29	97%	1	9	5	56%	4	-	-	
		80	Stadhuis P terrein achter	28	27	12	39	139%		20	14	70%	6	-	-	
		81	Beukenstraat	28	23		23	82%	5				-	-	-	
		82	Esdoorlaan+ Kastanjelaan	13	9		9	69%	4	1		1	-	-	-	
		83	Wilhelminalaan	52	41		41	79%	11				-	-	-	
		84	Julianastraat	22	19		19	86%	3				-	-	-	
		121	Stationsplein en P+R terrein	67	18		18	27%	49	1		1	-	-	-	
		122	Stationsweg	48					48				-	-	-	
		123	Stationsweg (P2)	30	3		3	10%	27				-	-	-	
		124	Stationsweg (P3)	30	1		1	3%	29				-	-	-	
		125	Stationsweg (P1)	19					19				-	-	-	
		Totaal deelgebied 14 - Populierenstraat e.o. gratis		471	237	14	251	53%	220	37	22	59%	15		251	

Purmerend - Centrum - Parkeerdruk per sectie

Zaterdag 19 november 2016 - 13:00-15:00 uur

Algemeen								Bijzonder				Vergunning				
Deelgebied	Sectie	Straatnaam	Capaciteit	Bezetting			Parkeerdruk	Vrije plaatsen	Capaciteit	Bezetting	Parkeerdruk	Vrije plaatsen	Met (Bewoner)	Met (Bedrijven)	Zonder	
				Goed	Fout	Obstakel										Totaal
Legenda	15	91	Dahliastraat	9	8		8	89%	1				-	-	-	
		98	Jasmijnstraat	21	20		20	95%	1	1	1	100%	-	-	-	
B = Betaald parkeren		99	Jasmijnstraat	59	57	1	58	98%	1	1	1	100%	-	-	-	
Vh = Vergunninghouders		100	Jasmijnstraat	42	32		32	76%	10				-	-	-	
G= Gratis parkeren		101	Violenstraat	15	15	1	16	107%					-	-	-	
Nvt = Niet van toepassing		102	Anemomenstraat	10	10		10	100%					-	-	-	
		103	Anemomenstraat	29	18		18	62%	11	9	9	100%	-	-	-	
		104	Rozenstraat	16	9		9	56%	7	1	1	100%	-	-	-	
		105	Rozenstraat	32	9		9	28%	23				-	-	-	
		106	Chrysanthenstraat	34	23		23	68%	11	2		2	-	-	-	
		107	Seringenstraat	14	7		7	50%	7				-	-	-	
		108	Chrysanthenstraat	13	9		9	69%	4				-	-	-	
		109	Jan van Egmondstraat	32	24		24	75%	8				-	-	-	
		110	Orchideeën	11	3		3	27%	8				-	-	-	
		111	Narcissenstraat	38	11		11	29%	27				-	-	-	
		112	Hortensiastraat	3	3		3	100%		16	1	6%	15	-	-	-
		113	Anjelijsstraat	23	9		9	39%	14				-	-	-	
		114	Primulastraat	36	26		26	72%	10	1		1	-	-	-	
		115	Hofje Irisplein	4	2		2	50%	2				-	-	-	
		116	Meidoornplein	6	3		3	50%	3				-	-	-	
		117	Goudenregenstraat	121	78	1	79	65%	42	3		3	-	-	-	
		118	Goudenregenplein	11	3		3	27%	8				-	-	-	
		119	Goudenregenstraat	39	21		21	54%	18				-	-	-	
		120	Primulastraat	21	11		11	52%	10	1		1	-	-	-	
		Totaal deelgebied 15 - Bloemenbuurt		639	411	3	414	65%	225	35	13	37%	22		414	

Purmerend - Centrum - Parkeerdruk per sectie

Zaterdag 19 november 2016 - 13:00-15:00 uur

Algemeen							Bijzonder				Vergunning					
Deelgebied	Sectie	Straatnaam	Capaciteit	Bezetting			Parkeerdruk	Vrije plaatsen	Capaciteit	Bezetting	Parkeerdruk	Vrije plaatsen	Met (Bewoner)	Met (Bedrijven)	Zonder	
				Goed	Fout	Obstakel										Totaal
Legenda	99	158	Overweersepeolderdijk	11	10		10	91%	1				-	-	-	
		159	Schipperslaan	12	11		11	92%	1				-	-	-	
		160	Rosa Manushof	6	6		6	100%					-	-	-	
		161	Schipperslaan	31	23	1	24	77%	7	1		1	-	-	-	
		162	Rosa Manushof (prive)	30	22		22	73%	8	5	1	20%	4	-	-	
		Totaal deelgebied 99 - Schipperslaan			90	72	1	73	81%	17	6	1	17%	5		73
		176	Wolgalaan					-					-	-	-	
		177	Wolgalaan	24	23		23	96%	1				-	-	-	
		177a	Wolgalaan	47	41		41	87%	6				-	-	-	
		178	Wolgalaan					-					-	-	-	
		179	Wolgalaan	29	26		26	90%	3				-	-	-	
		180	Rotterdamhaven	84	70		70	83%	14				-	-	-	
		181	Rotterdamhaven	38	31		31	82%	7				-	-	-	
		182	Piraeushaven	47	46		46	98%	1				-	-	-	
		183	Wales	31	25		25	81%	6				-	-	-	
		184	Wales	86	80		80	93%	6	10	3	30%	7	-	-	
		185	Kanaaldijk					-					-	-	-	
		186	Kanaaldijk					-					-	-	-	
		Totaal deelgebied Weidevenne			386	342		342	89%	44	10	3	30%	7		342

* De bezetting is de bezetting inclusief de vergunninghouders. Onder het kopje vergunninghouders is het aantal geparkeerde voertuigen met of zonder vergunning te zien.

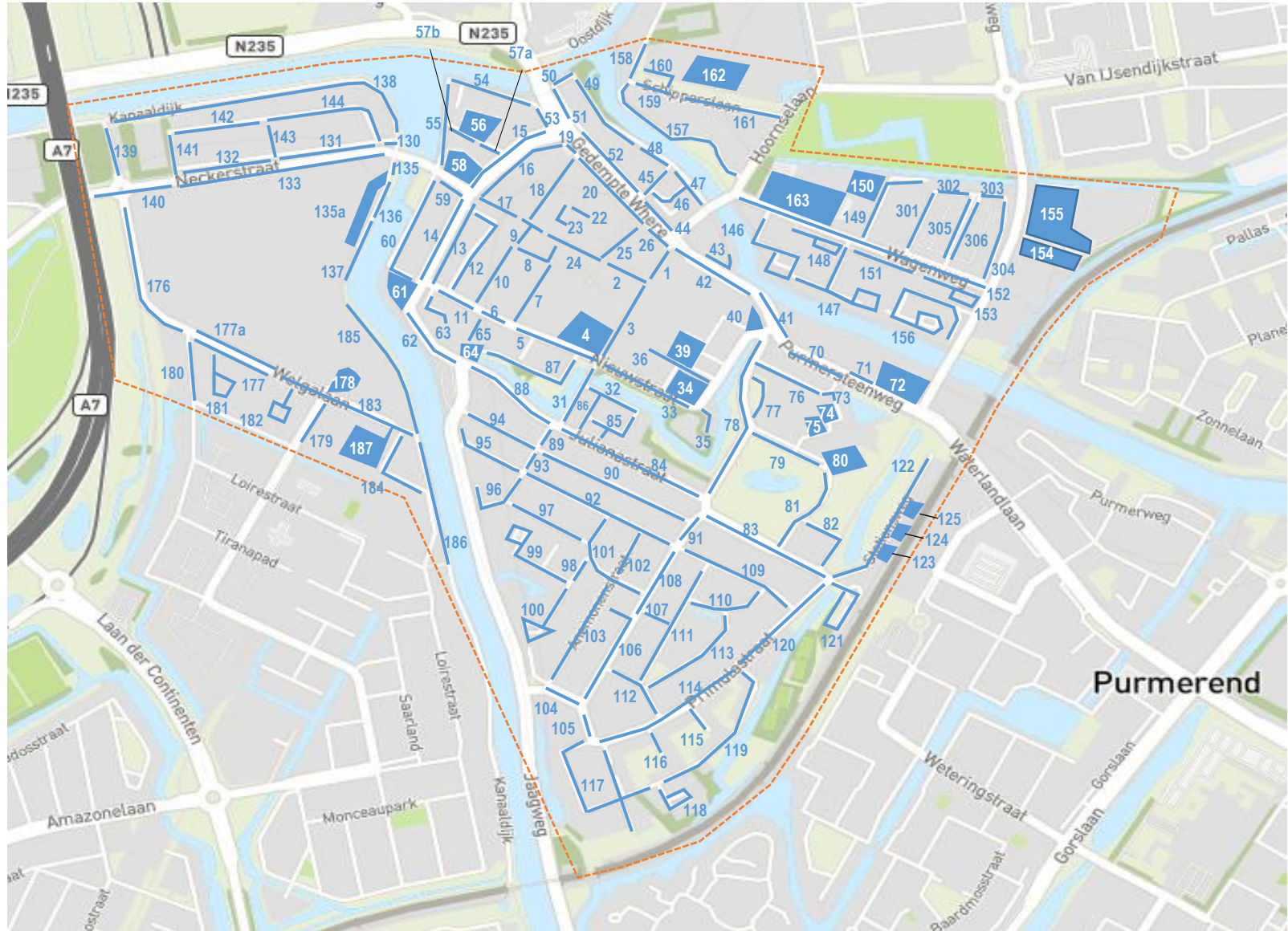
* Sectie 187 is niet geregistreerd en wordt hier niet gepresenteerd

* Sectie 135A is niet meegenomen in de totale capaciteit, omdat hier in 2016 ook achter het hek is geteld en geïnventariseerd. In 2013 is dat niet gebeurd.

* De bezetting in sectie 62 is afkomstig van personeel van EBS

Bijlage: sectie-indeling en parkeerdruk

Sectie-indeling - Purmerend Centrum



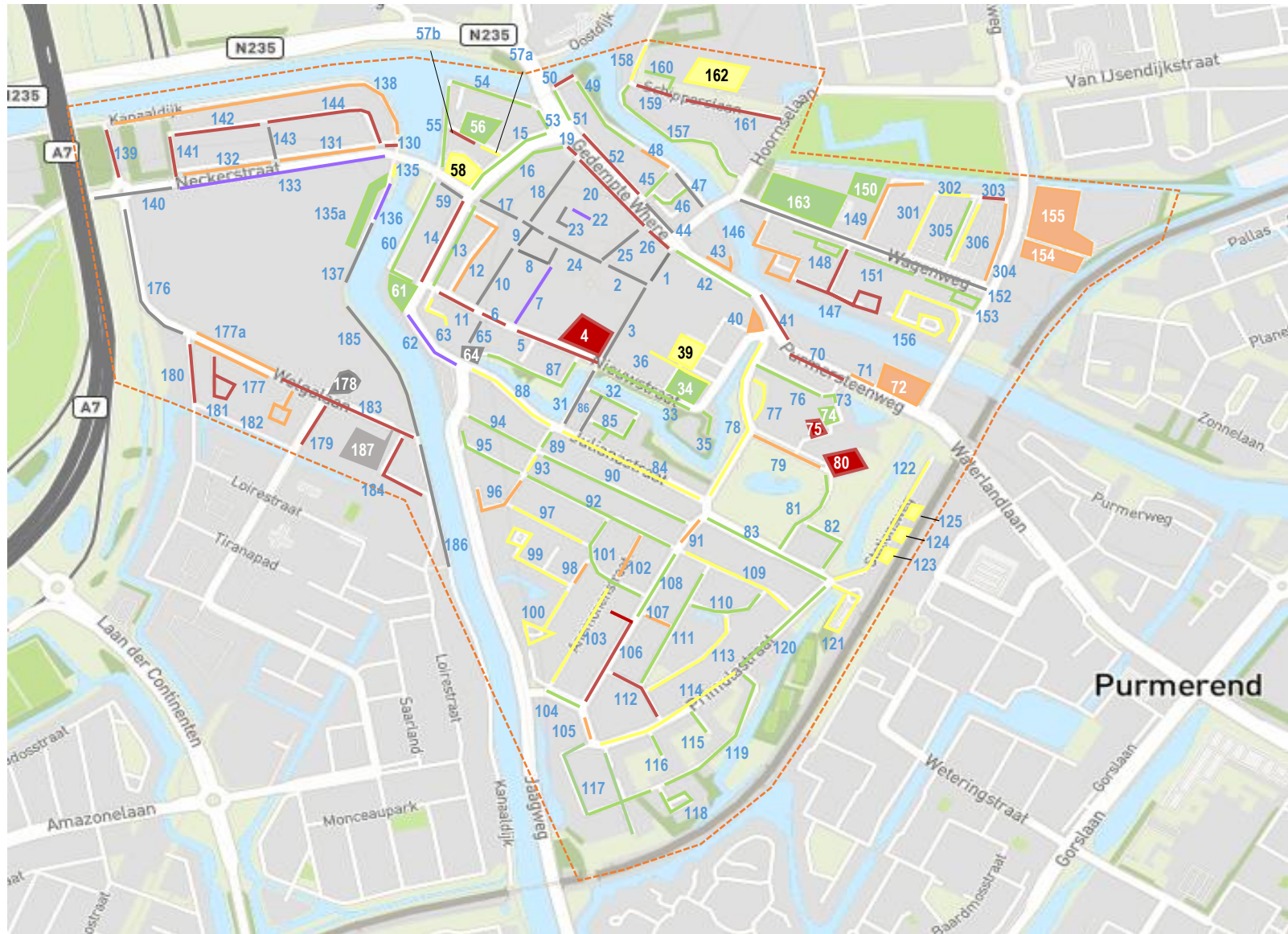
* Sectie 187 is niet geregistreerd

* Sectie 135a is niet vergelijkbaar met het onderzoek uit 2013, omdat in 2016 het gedeelte achter het hek ook is meegenomen

Parkeerdruk - Purmerend Centrum

November 2016

Donderdag 10 november 2016
van 13:00 - 16:00 uur



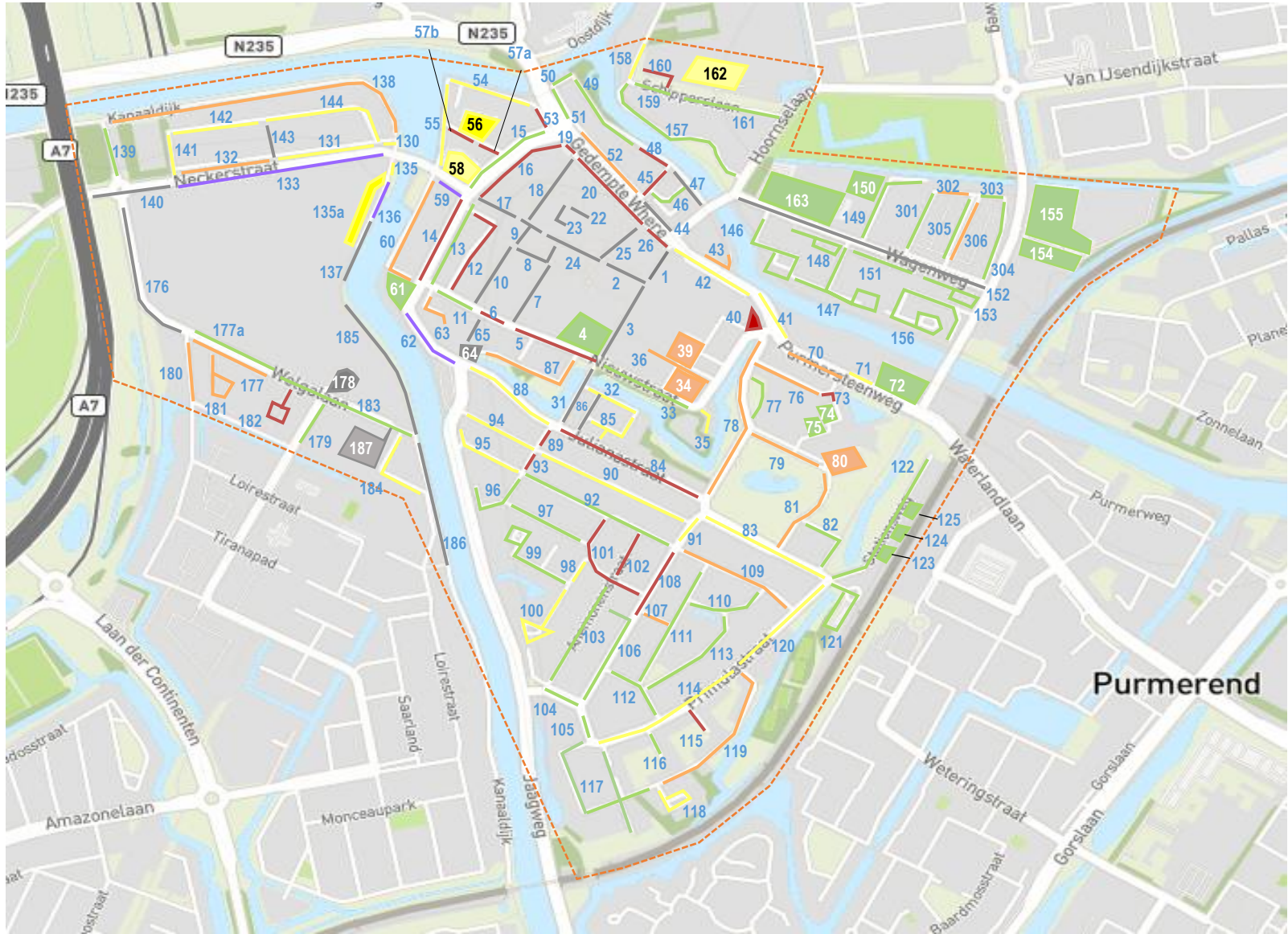
* Sectie 187 is niet geregistreerd

* Sectie 135a is niet vergelijkbaar met het onderzoek uit 2013, omdat in 2016 het gedeelte achter het hek ook is meegenomen

Parkeerdruk - Purmerend Centrum

November 2016

Vrijdag 11 november 2016
van 19:00 - 21:00 uur



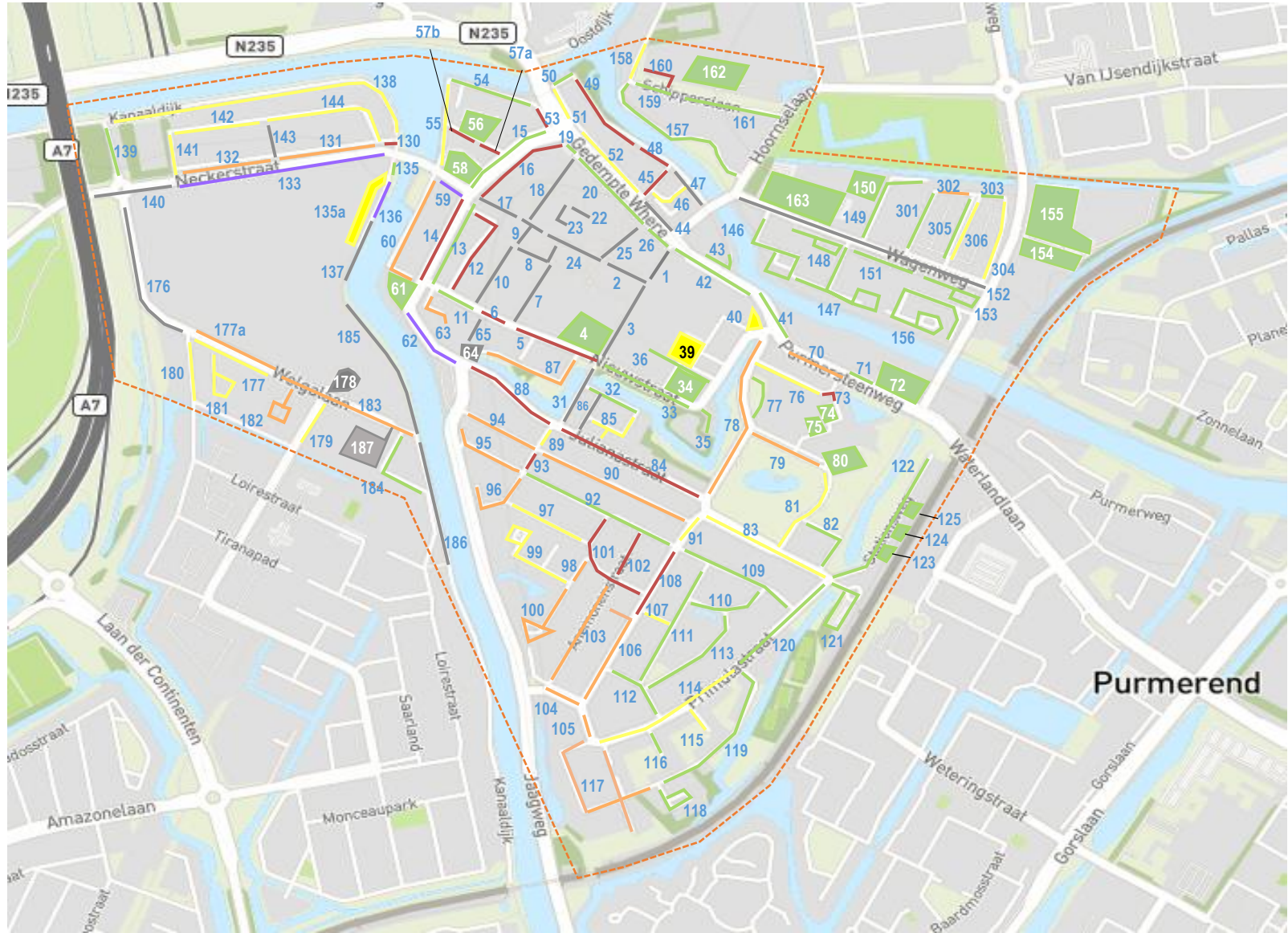
* Sectie 187 is niet geregistreerd

* Sectie 135a is niet vergelijkbaar met het onderzoek uit 2013, omdat in 2016 het gedeelte achter het hek ook is meegenomen

Parkeerdruk - Purmerend Centrum

November 2016

Vrijdag 11 november 2016
van 23:00 - 01:00 uur



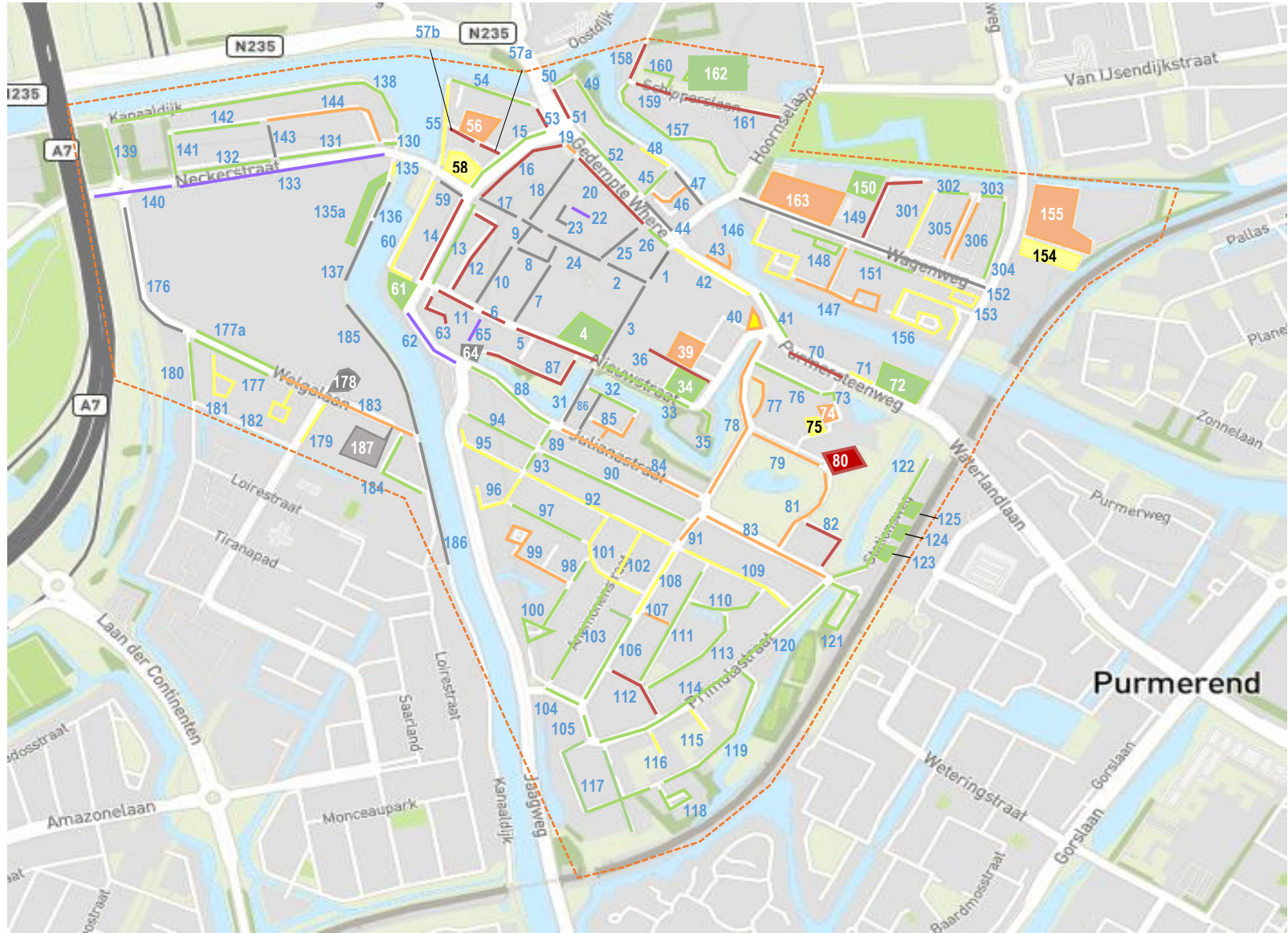
* Sectie 187 is niet geregistreerd

* Sectie 135a is niet vergelijkbaar met het onderzoek uit 2013, omdat in 2016 het gedeelte achter het hek ook is meegenomen

Parkeerdruk - Purmerend Centrum

November 2016

Zaterdag 12 november 2016
van 13:00 - 15:00 uur



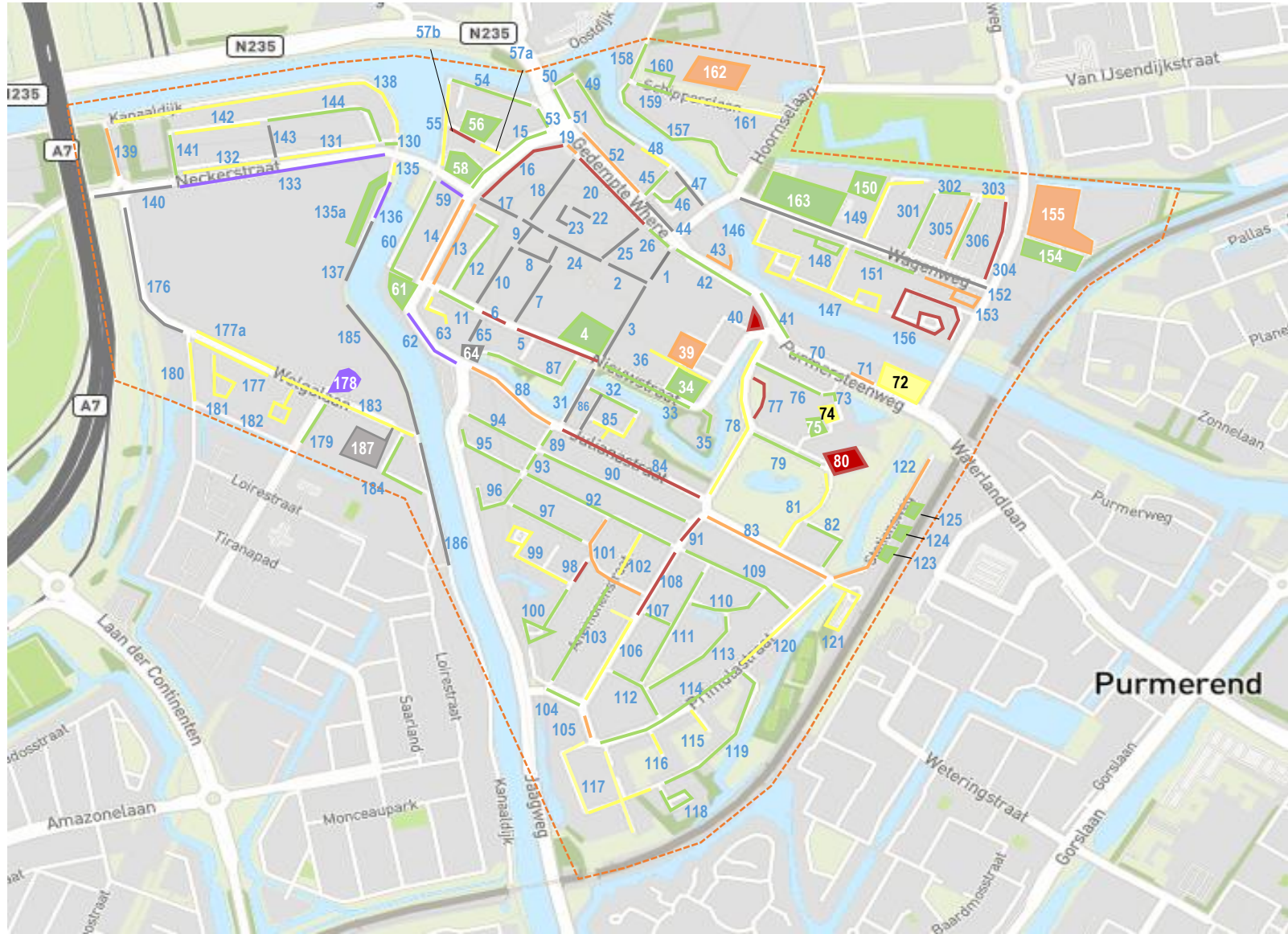
* Sectie 187 is niet geregistreerd

* Sectie 135a is niet vergelijkbaar met het onderzoek uit 2013, omdat in 2016 het gedeelte achter het hek ook is meegenomen

Parkeerdruk - Purmerend Centrum

November 2016

Donderdag 17 november 2016
van 13:00 - 16:00 uur



* Sectie 187 is niet geregistreerd

* Sectie 135a is niet vergelijkbaar met het onderzoek uit 2013, omdat in 2016 het gedeelte achter het hek ook is meegenomen

Parkeerdruk - Purmerend Centrum

November 2016

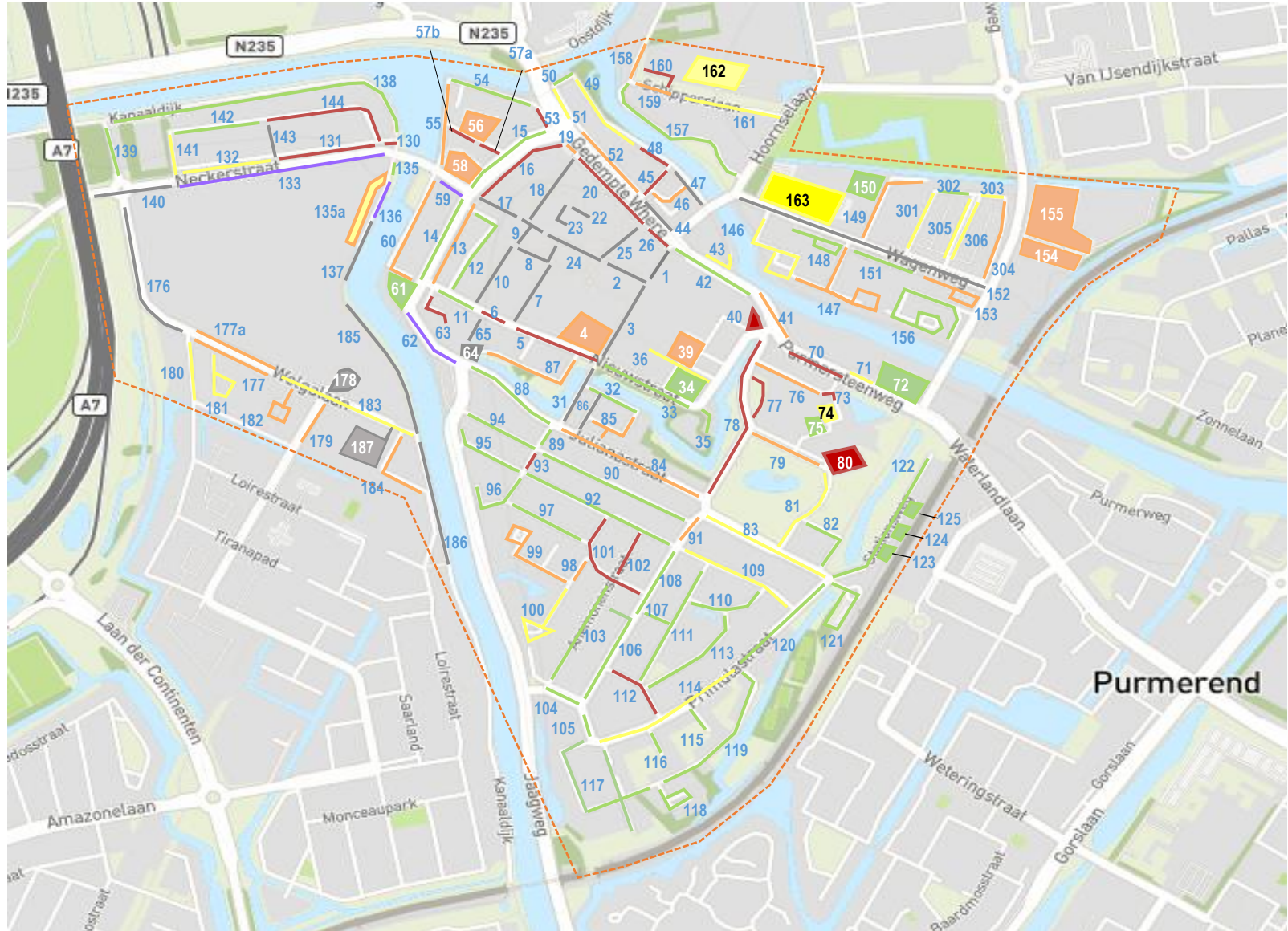
Vrijdag 18 november 2016
van 19:00 - 21:00 uur



* Sectie 187 is niet geregistreerd

* Sectie 135a is niet vergelijkbaar met het onderzoek uit 2013, omdat in 2016 het gedeelte achter het hek ook is meegenomen

Parkeerdruk - Purmerend Centrum



* Sectie 187 is niet geregistreerd

* Sectie 135a is niet vergelijkbaar met het onderzoek uit 2013, omdat in 2016 het gedeelte achter het hek ook is meegenomen