


CULTUURHISTORISCH ONDERZOEK

Karakteristieke objecten en stolpboerderijen in de gemeente Opmeer

i.o.v. gemeente Opmeer, december 2012



MONUMENTEN ADVIES BUREAU



COLOFON

Opdrachtgever

Gemeente Opmeer

Analyse en fotografie

mw. drs. ME.D. Lemmens

Dit is een uitgave van het Monumenten Advies Bureau, Nijmegen,
december 2012, copyright MAB Nijmegen 2012

MONUMENTEN ADVIES BUREAU

drs. C.J.B.P. Frank

drs. F.A.C. Haans

mw. drs. C.H.J.M. van den Broek

mw. V. Delmee BSc

drs. J.H.J. van Hest

ing. G. Korenberg

mw. drs. M. Lemmens

mw. drs. L. Valckx

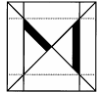
Bredestraat 1

6542 SN NIJMEGEN

tel: 024-3786742

fax:024-3792477

Info@monumentenadviesbureau.nl /Website: www.monumentenadviesbureau.nl



CULTUURHISTORISCH ONDERZOEK KARAKTERISTIEKE OBJECTEN EN STOLPBOERDERIJEN IN DE GEMEENTE OPMEER

INHOUDSOPGAVE:

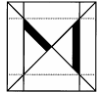
1 INLEIDING	5
2 WAARDERING	8
3 LITERATUUR EN ARCHIEFSTUKKEN	78

Bijschriften bij de grote foto's

Voorblad	Breestraat 15, Opmeer
p. 4	Spanbroekerweg 212, Spanbroek
p. 6	Zandwerven 50, Spanbroek



212



1 INLEIDING

De gemeente Opmeer

De gemeente Opmeer ligt in de provincie Noord-Holland, even ten noordoosten van Heerhugowaard, en bestaat uit de kernen Opmeer, Hoogwoud, De Weere, Gouwe, Spanbroek, Aartswoud, Wadway en Zandwerven. Verder vallen ook de buurtschappen Paradijs, Langereis, Lagehoek en Harderwijk binnen deze gemeente. De bebouwing is vooral gesitueerd langs de (historische) linten. Met name in het buitengebied staat nog een groot aantal stolpboerderijen, een boerderijtype dat karakteristiek is voor deze regio en dus ook veelvuldig buiten de gemeente Opmeer voorkomt. Deze boerderijen liggen over het algemeen direct aan de (historische) linten met de gronden daar achter.



Zuiderzeestraat 6, Aartswoud

Quickscan karakteristieke objecten

De totale quickscan en waardering van de karakteristieke gebouwen bestond uit het inventariseren, beknopt karakteriseren en waarderen van circa 70 objecten, die geen monument zijn, maar wel in belangrijke mate bijdragen aan de cultuurhistorische identiteit van de gemeente Opmeer. Van deze 70 objecten liggen er 22 in het buitengebied. Deze 22 karakteristieke objecten zullen in de lijn van Modernisering Monumentenzorg (MoMo) via het nog vast te stellen bestemmingsplan “Landelijk gebied” planologisch worden beschermd. Met het oog op een zorgvuldige waardenafweging van alle potentiële karakteristieke panden binnen de gemeente, zijn ook de interessante objecten binnen de bebouwde kom alvast in deze inventarisatie meegenomen, waardoor het totaal op 71 objecten komt. Deze totaallijst karakteristieke objecten is gebaseerd op een eerder door de gemeente uitgevoerde inventarisatie van interessante objecten uit 1991. Dit verklaart waarom deze objecten in de huidige inventarisatie vrijwel allemaal een hoge score hebben. Een overzichtslijst met de 71 adressen op alfabetische volgorde is als losse bijlage toegevoegd aan deze rapportage.

Het veldwerk heeft plaatsgevonden medio oktober 2012. Tevens is voor deze 71 objecten beknopt archief- en literatuuronderzoek uitgevoerd aan de hand van het bouwvergunningenarchief van het West Fries Archief te Hoorn.

Stolpeninventarisatie

De quickscan van alle stolpen binnen de gemeente Opmeer bestond uit het in het veld checken en kort waarderen van alle stolpen. Het veldwerk voor dit onderdeel is uitgevoerd medio oktober 2012. Uitgangspunt was de lijst met circa 285 stolpen, zoals opgenomen in het “Boerderijeninventarisatieproject”, dat werd uitgevoerd door Cultureel Erfgoed Noord Holland (thans Cultuur Compagnie) in samenwerking met de Boerderijenstichting. De inventarisatie-informatie is verwerkt in een Excelbestand en als losse bijlage toegevoegd aan deze rapportage. De

informatie uit de Boerderijen Beeldbank Noord-Holland is daarbij één op één overgenomen (www.boerderijenstichting.nl/beeldbank), en waar mogelijk op basis van bevindingen in het veld aangevuld.

De onderhavige rapportage is het eindresultaat van de totaalopdracht en omvat de resultaten van het onderzoek naar alle 70 karakteristieke objecten binnen de gemeente, inclusief de 22 objecten gesitueerd in het buitengebied. Bij deze totaalrapportage is tevens een overzicht van de quickscan van alle stolpen binnen de gemeente opgenomen (Excellijst).

In hoofdstuk 2 wordt de toegepaste waarderingsmethode kort uiteen gezet en zijn de resultaten van de quickscan en waardering van de karakteristieke gebouwen in het buitengebied opgenomen.

Monumenten Advies Bureau, december 2012



Driestedenweg 35, De Weere



2 WAARDERING

De waardering van de karakteristieke objecten vindt plaats via een toetsing aan de hand van een vijftal ruimtelijke en cultuurhistorische waarderingscriteria, die speciaal voor dit doel zijn geformuleerd:

1. Het belang van het object als onderdeel van het cultuurhistorisch beeld van de omgeving; ondersteuning van de cultuurhistorische gebiedskarakteristiek en/of ensemblewaarde, bijvoorbeeld in relatie tot een beschermd stads- of dorpsgezicht en beschermde monumenten;
2. Het belang van het object vanwege de bijzondere betekenis voor het beeld van de omgeving, vanwege opmerkelijke ligging / zichtlijnen / landmark;
3. Het belang van het object vanwege de herkenbaarheid van het oorspronkelijke concept en de gebiedseigen functie, in relatie tot de ontwikkelingsgeschiedenis en de historische gelaagdheid van het gebied;
4. Het belang van het object wegens de authenticiteit van hoofdvorm, gevelindeling en / of detaillering;
5. Het belang van het object vanwege de kenmerkende / bijzondere / zeldzame bouwstijl en / of vorm.

Het gaat dus om een aantal cultuurhistorische en architectuurhistorische, maar ook contextuele, historisch-ruimtelijke criteria, die het object duiden als onderdeel van een specifieke lokale cultuurhistorische gebiedskarakteristiek.

De objecten worden met behulp van bovenstaande criteria en met in achtname van de verschillende gebiedskarakteristieken getoetst. Per criterium kunnen de volgende scores worden gehaald: xx, x, 0 of -.

xx	= hoge waarde
x	= positieve waarde
0	= neutrale waarde
-	= negatieve waarde

Eindwaardering

De optelsom van de scores leidt tot het formuleren van een eindwaardering:

Hoge totaalwaarde (H): minimaal 2x ++ en 2x +;

Positieve totaalwaarde (P): minimaal 3x + en 2x 0;

Neutrale totaalwaarde (N): alles daaronder;

Vrijwel alle karakteristieke objecten binnen deze inventarisatie scoren hoog. Dit betekent dat deze objecten vanwege de ruimtelijke waarden, historische waarden en objectwaarden van belang zijn voor het projectgebied en zijn historisch-ruimtelijke gebiedskarakteristiek. Slechts een enkel pand was dusdanig gewijzigd dat een P of minder (bijvoorbeeld in geval van sloop) gescoord werd.



Breestraat 9, Opmeer

Adres : Breestraat 9
Postcode : 1716 DA
Plaats : Opmeer
Bestemmingsplan : BP Hoogwoud, Opmeer en Spanbroek (2006)
Bouwtype : stolpboerderij
Bouwjaar : 1878
Architect : onbekend
Bouwstijl :
Oorspr. Functie : boerderij
Huidige functie :
Datum : 10-12-2012

Korte karakteristiek Object is niet meer aanwezig.	
Plattegrondvorm	
Kapvorm / richting	
Dakbedekking	
Aantal bouwlagen	
Voorgeveltype	
Materiaal / kleur gevels	
Bijzonderheden metselwerk	
Bijzondere bouwelementen	
Aanbouwen, bijgebouwen	
Erf / groeninrichting	
Waardering	N
Het belang van het object als onderdeel van het cultuurhistorisch beeld van de omgeving; ondersteuning van de cultuurhistorische gebiedskarakteristiek en/of ensemblewaarde, bijvoorbeeld in relatie tot een beschermd stads- of dorpsgezicht en beschermde monumenten;	o
Het belang van het object vanwege de bijzondere betekenis voor het beeld van de omgeving, vanwege opmerkelijke ligging / zichtlijnen / landmark;	o
Het belang van het object vanwege de herkenbaarheid van het oorspronkelijke concept en de gebiedseigen functie, in relatie tot de ontwikkelingsgeschiedenis en de historische gelaagdheid van het gebied;	o
Het belang van het object wegens de authenticiteit van hoofdvorm, gevelindeling en / of detaillering;	o
Het belang van het object vanwege de kenmerkende / bijzondere / zeldzame bouwstijl en / of vorm.	o

Breestraat 13, Opmeer



Adres	: Breestraat 13
Postcode	: 1716 DA
Plaats	: Opmeer
Bestemmingsplan	: BP Hoogwoud, Opmeer en Spanbroek (2006)
Bouwtype	: stolpboerderij
Bouwjaar	: eerste helft 19^{de} eeuw
Architect	: onbekend
Bouwtijl	: traditioneel
Oorspr. Functie	: boerderij
Huidige functie	: woonhuis
Datum	: 5-12-2012

Korte karakteristiek	
Stolpboerderij uit de eerste helft van de 19 ^{de} eeuw, gelegen op een erf dat in de vroege 19 ^{de} eeuw reeds bestond. Gesitueerd op een hoek aan de oude verbindingsweg Breestraat, een historisch lint waarlangs nog diverse andere stolpen zijn gelegen. Vormt een goed ensemble met nr. 15. Schuiframen (6-ruits), schoorsteen met siermetselwerk. Links in voorgevel terugliggende deeldeuren met bovenlichten. Houten zijgevel met stalvensters. In zijn geheel sterk gerenoveerd. Details vernieuwd.	
Plattegrondvorm	vierkant
Kapvorm / richting	stolp
Dakbedekking	Gesmoorde pannen en riet
Aantal bouwlagen	1
Voorgeveltype	Lijstgevel met houten topgevel
Materiaal / kleur gevels	Baksteen, linker zijgevel met houten delen
Bijzonderheden metselwerk	
Bijzondere bouwelementen	Bakstenen schoorsteen, dakspiegels
Aanbouwen, bijgebouwen	
Erf / groeninrichting	
Waardering	H
Het belang van het object als onderdeel van het cultuurhistorisch beeld van de omgeving; ondersteuning van de cultuurhistorische gebiedskarakteristiek en/of ensemblewaarde, bijvoorbeeld in relatie tot een beschermd stads- of dorpsgezicht en beschermde monumenten;	xx
Het belang van het object vanwege de bijzondere betekenis voor het beeld van de omgeving, vanwege opmerkelijke ligging / zichtlijnen / landmark;	xx
Het belang van het object vanwege de herkenbaarheid van het oorspronkelijke concept en de gebiedseigen functie, in relatie tot de ontwikkelingsgeschiedenis en de historische gelaagdheid van het gebied;	xx
Het belang van het object wegens de authenticiteit van hoofdvorm, gevelindeling en / of detaillering;	x
Het belang van het object vanwege de kenmerkende / bijzondere / zeldzame bouwstijl en / of vorm.	x



Breestraat 15, Opmeer



Adres	: Breestraat 15
Postcode	: 1716 DA
Plaats	: Opmeer
Bestemmingsplan	: BP Hoogwoud, Opmeer en Spanbroek (2006)
Bouwtype	: stolpboerderij
Bouwjaar	: 1878
Architect	: onbekend
Bouwstijl	: traditioneel
Oorspr. Functie	: boerderij
Huidige functie	: bibliotheek
Datum	: 5-12-2012

Korte karakteristiek	
Stolpboerderij uit 1878, sterk gerenoveerd, gelegen op een erf dat in de vroege 19 ^{de} eeuw reeds bestond. Gesitueerd op een hoek aan de oude verbindingsweg Breestraat, een historisch lint waarlangs nog diverse andere stolpen zijn gelegen. Intern verbouwd tot bibliotheek. Vormt een goed ensemble met nr. 13. Invullingen vensters vernieuwd. Voorgevel met markante middenpartij en cartouche met jaartal. Siermetselwerk in strekken. Fraaie houten voordeur met kussens en twee ruiten. Diverse details vernieuwd.	
Plattegrondvorm	vierkant
Kapvorm / richting	stolp
Dakbedekking	Gesmoorde pannen en riet
Aantal bouwlagen	1
Voorgeveltype	Lijstgevel met topgevel
Materiaal / kleur gevels	Baksteen
Bijzonderheden metselwerk	Uitgemetselde strekken voorgevel
Bijzondere bouwelementen	Risalerende topgevel, schoorsteen
Aanbouwen, bijgebouwen	Nieuw bijgebouw op achterterrein
Erf / groeninrichting	Windsingel aan rechterzijde
Waardering	H
Het belang van het object als onderdeel van het cultuurhistorisch beeld van de omgeving; ondersteuning van de cultuurhistorische gebiedskarakteristiek en/of ensemblewaarde, bijvoorbeeld in relatie tot een beschermd stads- of dorpsgezicht en beschermde monumenten;	xx
Het belang van het object vanwege de bijzondere betekenis voor het beeld van de omgeving, vanwege opmerkelijke ligging / zichtlijnen / landmark;	xx
Het belang van het object vanwege de herkenbaarheid van het oorspronkelijke concept en de gebiedseigen functie, in relatie tot de ontwikkelingsgeschiedenis en de historische gelaagdheid van het gebied;	xx
Het belang van het object wegens de authenticiteit van hoofdvorm, gevelindeling en / of detaillering;	x
Het belang van het object vanwege de kenmerkende / bijzondere / zeldzame bouwstijl en / of vorm.	xx

Breestraat 14-16, Opmeer



Adres	: Breestraat 14-16
Postcode	: 1716 DB
Plaats	: Opmeer
Bestemmingsplan	: BP Hoogwoud, Opmeer en Spanbroek (2006)
Bouwtype	: woonhuis
Bouwjaar	: eerste helft 19 ^{de} eeuw
Architect	: onbekend
Bouwstijl	: traditioneel
Oorspr. Functie	: woonhuis
Huidige functie	: woonhuis
Datum	: 5-12-2012

Korte karakteristiek	
Pandje uit de eerste helft van de 19 ^{de} eeuw, heeft mogelijk dienst gedaan als politiepост. Het is nu in gebruik als dubbele woning en is aan de achterzijde uitgebreid. Vensters met schuiframen en hardstenen lekdorpels en fraai omlijstte ingangspartij in de voorgevel. Jongere dakkapellen. Gesitueerd aan de historische Breestraat, in de directe nabijheid van stolpboerderijen nr. 13 en 15 waarmee het een aardig ensemble vormt.	
Plattegrondvorm	rechthoekig
Kapvorm / richting	Zadeldak, voordakschild, haaks op voorgevel
Dakbedekking	Gesmoorde Oud Hollandse pannen
Aantal bouwlagen	1
Voorgeveltype	lijstgevel
Materiaal / kleur gevels	baksteen
Bijzonderheden metselwerk	Strekken boven vensters voorgevel
Bijzondere bouwelementen	Bijzondere omlijsting voordeur
Aanbouwen, bijgebouwen	Jongere uitbouwen tegen achtergevel
Erf / groeninrichting	Hardstenen stoepalen met ijzeren ketting
Waardering	P
Het belang van het object als onderdeel van het cultuurhistorisch beeld van de omgeving; ondersteuning van de cultuurhistorische gebiedskarakteristiek en/of ensemblewaarde, bijvoorbeeld in relatie tot een beschermd stads- of dorpsgezicht en beschermde monumenten;	xx
Het belang van het object vanwege de bijzondere betekenis voor het beeld van de omgeving, vanwege opmerkelijke ligging / zichtlijnen / landmark;	x
Het belang van het object vanwege de herkenbaarheid van het oorspronkelijke concept en de gebiedseigen functie, in relatie tot de ontwikkelingsgeschiedenis en de historische gelaagdheid van het gebied;	x
Het belang van het object wegens de authenticiteit van hoofdvorm, gevelindeling en / of detaillering;	x
Het belang van het object vanwege de kenmerkende / bijzondere / zeldzame bouwstijl en / of vorm.	x



Driestedenweg 18, De Weere



Adres	: Driestedenweg 18
Postcode	: 1662 BE
Plaats	: De Weere
Bestemmingsplan	: BP Aartswoud, De Weere en Gouwe (2006)
Bouwtype	: woonhuis
Bouwjaar	: 1903
Architect	: onbekend
Bouwtijl	: Eclectisch, Chaletstijl
Oorspr. Functie	: woonhuis
Huidige functie	: woonhuis
Datum	: 5-12-2012

Korte karakteristiek

Vrijstaande woning uit 1903 (gevelsteen), karakteristieke gelegen aan de oostelijke zijde van het historische lint de Driestedenweg in De Weere. Een oude weg waarlangs diverse andere woningen uit dezelfde periode en oudere boerderijen zijn gesitueerd. Het pand vormt een goed ensemble met de tegenover gelegen woning nr. 35. Fraai metselwerk, sierspant en dakkapel. Tegellambrisering aan weerszijden van de entree. Invullingen vensters gewijzigd.

Plattegrondvorm	rechthoekig
Kapvorm / richting	Zadeldak, nok haaks op voorgevel
Dakbedekking	Gesmoorde kruispannen
Aantal bouwlagen	1
Voorgeveltype	puntgevel
Materiaal / kleur gevels	baksteen
Bijzonderheden metselwerk	Siermetselwerk boven gevelopeningen
Bijzondere bouwelementen	Dakkapel, sierspant
Aanbouwen, bijgebouwen	Jongere garage
Erf / groeninrichting	
Waardering	H
Het belang van het object als onderdeel van het cultuurhistorisch beeld van de omgeving; ondersteuning van de cultuurhistorische gebiedskarakteristiek en/of ensemblewaarde, bijvoorbeeld in relatie tot een beschermd stads- of dorpsgezicht en beschermde monumenten;	xx
Het belang van het object vanwege de bijzondere betekenis voor het beeld van de omgeving, vanwege opmerkelijke ligging / zichtlijnen / landmark;	x
Het belang van het object vanwege de herkenbaarheid van het oorspronkelijke concept en de gebiedseigen functie, in relatie tot de ontwikkelingsgeschiedenis en de historische gelaagdheid van het gebied;	x
Het belang van het object wegens de authenticiteit van hoofdvorm, gevelindeling en / of detaillering;	x
Het belang van het object vanwege de kenmerkende / bijzondere / zeldzame bouwstijl en / of vorm.	xx

Driestedenweg 28, De Weere

Adres : Driestedenweg 28
Postcode :
Plaats : De Weere
Bestemmingsplan :
Bouwtype :
Bouwjaar :
Architect :
Bouwtijl :
Oorspr. Functie :
Huidige functie :
Datum : 5-12-2012

Korte karakteristiek	
Gesloopt.	
Plattegrondvorm	
Kapvorm / richting	
Dakbedekking	
Aantal bouwlagen	
Voorgeveltype	
Materiaal / kleur gevels	
Bijzonderheden metselwerk	
Bijzondere bouwelementen	
Aanbouwen, bijgebouwen	
Erf / groeninrichting	
Waardering	N
Het belang van het object als onderdeel van het cultuurhistorisch beeld van de omgeving; ondersteuning van de cultuurhistorische gebiedskarakteristiek en/of ensemblewaarde, bijvoorbeeld in relatie tot een beschermd stads- of dorpsgezicht en beschermde monumenten;	o
Het belang van het object vanwege de bijzondere betekenis voor het beeld van de omgeving, vanwege opmerkelijke ligging / zichtlijnen / landmark;	o
Het belang van het object vanwege de herkenbaarheid van het oorspronkelijke concept en de gebiedseigen functie, in relatie tot de ontwikkelingsgeschiedenis en de historische gelaagdheid van het gebied;	o
Het belang van het object wegens de authenticiteit van hoofdvorm, gevelindeling en / of detaillering;	o
Het belang van het object vanwege de kenmerkende / bijzondere / zeldzame bouwstijl en / of vorm.	o



Driestedenweg 35, De Weere



Adres	: Driestedenweg 35
Postcode	: 1662 BE
Plaats	: De Weere
Bestemmingsplan	: BP Aartswoud, De Weere en Gouwe (2006)
Bouwtype	: woonhuis, stolpschuur
Bouwjaar	: 1920
Architect	: onbekend
Bouwstijl	: traditioneel met Chaletstijl elementen
Oorspr. Functie	: woonhuis, schuur
Huidige functie	: woonhuis, schuur
Datum	: 5-12-2012

Korte karakteristiek	
Woonhuis uit 1920 (gevelsteen) met stolpschuur (1926), gesitueerd aan de westelijke zijde van het historische lint Driestedenweg in De Weere. Een oude weg waarlangs diverse andere woningen uit dezelfde periode en oudere boerderijen zijn gesitueerd. Het pand vormt een goed ensemble met de tegenover gelegen woning nr. 18 en naastgelegen stolpboerderij nr. 37. Voorgevel met siermetselwerk in strekken en speklagen, risalerende middenpartij met dakhuis en hoekklisenen. Invullingen vensters gewijzigd.	
Plattegrondvorm	rechthoekig
Kapvorm / richting	Schilddak, nok evenwijdig aan voorgevel
Dakbedekking	Gesmoorde muldenpannen, 2 pironnen
Aantal bouwlagen	1
Voorgeveltype	Lijstgevel met dakhuis
Materiaal / kleur gevels	baksteen
Bijzonderheden metselwerk	Siermetselwerk, geglazuurde lekdorpels
Bijzondere bouwelementen	Dakhuis, sierspant, tegelwerk in portiek
Aanbouwen, bijgebouwen	Stolpschuur op achtererf
Erf / groeninrichting	
Waardering	H
Het belang van het object als onderdeel van het cultuurhistorisch beeld van de omgeving; ondersteuning van de cultuurhistorische gebiedskarakteristiek en/of ensemblewaarde, bijvoorbeeld in relatie tot een beschermd stads- of dorpsgezicht en beschermde monumenten;	xx
Het belang van het object vanwege de bijzondere betekenis voor het beeld van de omgeving, vanwege opmerkelijke ligging / zichtlijnen / landmark;	x
Het belang van het object vanwege de herkenbaarheid van het oorspronkelijke concept en de gebiedseigen functie, in relatie tot de ontwikkelingsgeschiedenis en de historische gelaagdheid van het gebied;	xx
Het belang van het object wegens de authenticiteit van hoofdvorm, gevelindeling en / of detaillering;	x
Het belang van het object vanwege de kenmerkende / bijzondere / zeldzame bouwstijl en / of vorm.	x

Driestedenweg 42, De Weere



Adres	: Driestedenweg 42
Postcode	: 1662 BG
Plaats	: Opmeer
Bestemmingsplan	: BP Aartswoud, De Weere en Gouwe (2006)
Bouwtype	: stolpboerderij
Bouwjaar	: tweede helft 19 ^{de} eeuw
Architect	: onbekend
Bouwtijl	: traditioneel
Oorspr. Functie	: boerderij
Huidige functie	: woonhuis, bedrijfsruimte
Datum	: 5-12-2012

Korte karakteristiek	
Stolpboerderij uit de tweede helft van de 19 ^{de} eeuw, gelegen op een erf dat in de vroege 19 ^{de} eeuw reeds bestond. Gesitueerd aan de oostelijke zijde van het historische lint Driestedenweg in De Weere. Een oude weg waarlangs diverse boerderijen uit dezelfde periode zijn gesitueerd. Het pand vormt een goed ensemble met nabijgelegen boerderijen. Voorgevel met getoogde gevelopeningen en lisenen. Invullingen vensters en deuren vernieuwd. Dakkapel niet oorspronkelijk. Linker zijgevel vernieuwd.	
Plattegrondvorm	vierkant
Kapvorm / richting	Stolp
Dakbedekking	riet met rand van gesmoorde pannen
Aantal bouwlagen	1
Voorgeveltype	lijstgevel
Materiaal / kleur gevels	baksteen
Bijzonderheden metselwerk	Strekken met aanzet- en sluitstenen
Bijzondere bouwelementen	Niet oorspronkelijke dakkapel
Aanbouwen, bijgebouwen	Jongere bijgebouwen, schuren op achtererf
Erf / groeninrichting	
Waardering	H
Het belang van het object als onderdeel van het cultuurhistorisch beeld van de omgeving; ondersteuning van de cultuurhistorische gebiedskarakteristiek en/of ensemblewaarde, bijvoorbeeld in relatie tot een beschermd stads- of dorpsgezicht en beschermde monumenten;	xx
Het belang van het object vanwege de bijzondere betekenis voor het beeld van de omgeving, vanwege opmerkelijke ligging / zichtlijnen / landmark;	x
Het belang van het object vanwege de herkenbaarheid van het oorspronkelijke concept en de gebiedseigen functie, in relatie tot de ontwikkelingsgeschiedenis en de historische gelaagdheid van het gebied;	xx
Het belang van het object wegens de authenticiteit van hoofdvorm, gevelindeling en / of detaillering;	x
Het belang van het object vanwege de kenmerkende / bijzondere / zeldzame bouwstijl en / of vorm.	x



Driestedenweg 43, De Weere



Adres : Driestedenweg 43
Postcode : 1662 BG
Plaats : De Weere
Bestemmingsplan : BP Aartswoud, De Weere en Gouwe (2006)
Bouwtype : stolpboerderij
Bouwjaar : 1878
Architect : onbekend
Bouwstijl : traditioneel met elementen in Chaletstijl
Oorspr. Functie : boerderij
Huidige functie : woonhuis, bedrijfsruimte
Datum : 5-12-2012

Korte karakteristiek	
Stolpboerderij uit 1878 (gevelsteen), gelegen op een erf dat in de vroege 19 ^{de} eeuw reeds bestond. Gesitueerd aan de westelijke zijde van het historische lint Driestedenweg in De Weere. Een oude weg waarlangs diverse boerderijen uit dezelfde periode zijn gesitueerd. Het pand vormt een goed ensemble met nabijgelegen boerderijen. Voorgevel met getoogde gevelopeningen en geblokte hoeklisenen. Zijgevels gewijzigd, dakbedekking geheel vernieuwd. Schoorsteen met siermetselwerk.	
Plattegrondvorm	vierkant
Kapvorm / richting	stolp
Dakbedekking	Riet met gesmoorde pannen
Aantal bouwlagen	1
Voorgeveltype	lijstgevel
Materiaal / kleur gevels	Baksteen, gepleisterde plint
Bijzonderheden metselwerk	Geblokte hoeklisenen, strekken
Bijzondere bouwelementen	Dakkapel, dakspiegel, schoorsteen
Aanbouwen, bijgebouwen	Jongere aanbouw tegen rechter zijgevel
Erf / groeninrichting	
Waardering	
Het belang van het object als onderdeel van het cultuurhistorisch beeld van de omgeving; ondersteuning van de cultuurhistorische gebiedskarakteristiek en/of ensemblewaarde, bijvoorbeeld in relatie tot een beschermd stads- of dorpsgezicht en beschermde monumenten;	xx
Het belang van het object vanwege de bijzondere betekenis voor het beeld van de omgeving, vanwege opmerkelijke ligging / zichtlijnen / landmark;	x
Het belang van het object vanwege de herkenbaarheid van het oorspronkelijke concept en de gebiedseigen functie, in relatie tot de ontwikkelingsgeschiedenis en de historische gelaagdheid van het gebied;	xx
Het belang van het object wegens de authenticiteit van hoofdvorm, gevelindeling en / of detaillering;	x
Het belang van het object vanwege de kenmerkende / bijzondere / zeldzame bouwstijl en / of vorm.	x

Driestedenweg 49, De Weere



Adres	: Driestedenweg 49
Postcode	: 1662 BG
Plaats	: De Weere
Bestemmingsplan	: BP Aartswoud, De Weere en Gouwe (2006)
Bouwtype	: woonhuis
Bouwjaar	: tweede helft 19^{de} eeuw
Architect	: onbekend
Bouwstijl	: traditioneel
Oorspr. Functie	: arbeiderswoning
Huidige functie	: woonhuis
Datum	: 5-12-2012

Korte karakteristiek	
Kleine eenlaags (arbeiders)woning uit de tweede helft van de 19 ^{de} eeuw. Gesitueerd aan de oostelijke zijde van het historische lint Driestedenweg in De Weere. Een oude weg waarlangs diverse boerderijen en woningen uit dezelfde periode zijn gesitueerd. Het pand vormt een goed ensemble met deze nabij gelegen karakteristieke bebouwing. Als één van de weinige nog resterende kleine arbeiderswoningen uit deze periode vertegenwoordigt het pandje een zekere zeldzaamheidswaarde.	
Plattegrondvorm	rechthoekig
Kapvorm / richting	Schilddak, nok evenwijdig aan voorgevel
Dakbedekking	Rode oud Hollandse pannen
Aantal bouwlagen	1
Voorgeveltype	Recht gesloten gevel
Materiaal / kleur gevels	baksteen
Bijzonderheden metselwerk	Niet zichtbaar
Bijzondere bouwelementen	Schoorsteen, dakkapel voorgevel
Aanbouwen, bijgebouwen	Jongere aanbouw tegen achtergevel
Erf / groeninrichting	Pand is sterk overwoekerd met groen
Waardering	H
Het belang van het object als onderdeel van het cultuurhistorisch beeld van de omgeving; ondersteuning van de cultuurhistorische gebiedskarakteristiek en/of ensemblewaarde, bijvoorbeeld in relatie tot een beschermd stads- of dorpsgezicht en beschermde monumenten;	xx
Het belang van het object vanwege de bijzondere betekenis voor het beeld van de omgeving, vanwege opmerkelijke ligging / zichtlijnen / landmark;	x
Het belang van het object vanwege de herkenbaarheid van het oorspronkelijke concept en de gebiedseigen functie, in relatie tot de ontwikkelingsgeschiedenis en de historische gelaagdheid van het gebied;	xx
Het belang van het object wegens de authenticiteit van hoofdvorm, gevelindeling en / of detaillering;	x
Het belang van het object vanwege de kenmerkende / bijzondere / zeldzame bouwstijl en / of vorm.	xx



Driestedenweg 61, De Weere



Adres	: Driestedenweg 61
Postcode	: 1662 BH
Plaats	: De Weere
Bestemmingsplan	: BP Aartswoud, De Weere en Gouwe (2006)
Bouwtype	: stolpboerderij
Bouwjaar	: tweede helft 19^{de} eeuw
Architect	: onbekend
Bouwtijl	: traditioneel
Oorspr. Functie	: boerderij
Huidige functie	: boerderij
Datum	: 5-12-2012

Korte karakteristiek	
Stolpboerderij uit de tweede helft van de 19 ^{de} eeuw, gelegen op een erf dat in de vroege 19 ^{de} eeuw reeds bestond. Gesitueerd aan de westelijke zijde van het historische lint Driestedenweg in De Weere. Een oude weg waarlangs diverse boerderijen uit dezelfde periode zijn gesitueerd. Het pand vormt een goed ensemble met nabijgelegen boerderijen. Voorgevel met vensters met schuiframen, gepleisterde plint. Invulling voordeur gewijzigd. Houten dakhuis. Rechter zijgevel met stalvensters, linker zijgevel gewijzigd.	
Plattegrondvorm	Vierkant
Kapvorm / richting	Stolp
Dakbedekking	Riet en gesmoorde oud Hollandse pannen
Aantal bouwlagen	1
Voorgeveltype	Lijstgevel
Materiaal / kleur gevels	Baksteen
Bijzonderheden metselwerk	Linker zijgevel sterk gewijzigd
Bijzondere bouwelementen	Houten dakhuis, dakspiegel, schoorsteen
Aanbouwen, bijgebouwen	Koestaart
Erf / groeninrichting	IJzeren hekwerk
Waardering	H
Het belang van het object als onderdeel van het cultuurhistorisch beeld van de omgeving; ondersteuning van de cultuurhistorische gebiedskarakteristiek en/of ensemblewaarde, bijvoorbeeld in relatie tot een beschermd stads- of dorpsgezicht en beschermde monumenten;	xx
Het belang van het object vanwege de bijzondere betekenis voor het beeld van de omgeving, vanwege opmerkelijke ligging / zichtlijnen / landmark;	x
Het belang van het object vanwege de herkenbaarheid van het oorspronkelijke concept en de gebiedseigen functie, in relatie tot de ontwikkelingsgeschiedenis en de historische gelaagdheid van het gebied;	xx
Het belang van het object wegens de authenticiteit van hoofdvorm, gevelindeling en / of detaillering;	x
Het belang van het object vanwege de kenmerkende / bijzondere / zeldzame bouwstijl en / of vorm.	x

Driestedenweg 70, De Weere



Adres	: Driestedenweg 70
Postcode	: 1662 BH
Plaats	: De Weere
Bestemmingsplan	: BP Aartswoud, De Weere en Gouwe (2006)
Bouwtype	: woonhuis
Bouwjaar	: 2006
Architect	: onbekend
Bouwstijl	: traditioneel
Oorspr. Functie	: boerderij
Huidige functie	: woonhuis
Datum	: 5-12-2012

Korte karakteristiek	
Woning uit 2006, opgetrokken (vrije interpretatie) in de vorm van een karakteristieke stolpboerderij. De oude stolpboerderij ter plaatse werd hiervoor gesloopt.	
Voorgevel met terugliggende 'deeldeuren' met bovenlichten en naar voren springend 'voorhuis' met houten topgevel.	
Plattegrondvorm	Samengestelde plattegrond
Kapvorm / richting	Stolp met aangekapt 'voorhuis'
Dakbedekking	Gesmoorde pannen
Aantal bouwlagen	1
Voorgeveltype	samengesteld
Materiaal / kleur gevels	baksteen
Bijzonderheden metselwerk	
Bijzondere bouwelementen	
Aanbouwen, bijgebouwen	Diverse bedrijfsgebouwen op achtererf
Erf / groeninrichting	
Waardering	N
Het belang van het object als onderdeel van het cultuurhistorisch beeld van de omgeving; ondersteuning van de cultuurhistorische gebiedskarakteristiek en/of ensemblewaarde, bijvoorbeeld in relatie tot een beschermd stads- of dorpsgezicht en beschermde monumenten;	o
Het belang van het object vanwege de bijzondere betekenis voor het beeld van de omgeving, vanwege opmerkelijke ligging / zichtlijnen / landmark;	o
Het belang van het object vanwege de herkenbaarheid van het oorspronkelijke concept en de gebiedseigen functie, in relatie tot de ontwikkelingsgeschiedenis en de historische gelaagdheid van het gebied;	o
Het belang van het object wegens de authenticiteit van hoofdvorm, gevelindeling en / of detaillering;	-
Het belang van het object vanwege de kenmerkende / bijzondere / zeldzame bouwstijl en / of vorm.	o



Driestedenweg 94, De Weere



Adres	: Driestedenweg 94
Postcode	: 1661 BK
Plaats	: De Weere
Bestemmingsplan	: BP Aartswoud, De Weere en Gouwe (2006)
Bouwtype	: stolpboerderij
Bouwjaar	: tweede helft 19 ^{de} eeuw
Architect	: onbekend
Bouwtijl	: traditioneel
Oorspr. Functie	: boerderij
Huidige functie	: woonhuis
Datum	: 5-12-2012

Korte karakteristiek	
Stolpboerderij uit de tweede helft van de 19 ^{de} eeuw, gelegen op een erf dat in de vroege 19 ^{de} eeuw reeds bestond. Gesitueerd aan de oostelijke zijde van het historische lint Driestedenweg in De Weere. Een oude weg waarlangs diverse boerderijen uit dezelfde periode zijn gesitueerd. Het pand vormt een goed ensemble met nabijgelegen boerderijen. Beeldbepalende ligging aan een bocht in de weg. Voorgevel met getoogde gevelopeningen en lisenen. Details voorgevel gewijzigd. Rechter zijgevel vernieuwd.	
Plattegrondvorm	vierkant
Kapvorm / richting	stolp
Dakbedekking	Riet en gesmoorde oud Hollandse pannen
Aantal bouwlagen	1
Voorgeveltype	lijstgevel
Materiaal / kleur gevels	baksteen
Bijzonderheden metselwerk	Strekken, gepleisterde plint
Bijzondere bouwelementen	Schoorsteen, dakspiegel
Aanbouwen, bijgebouwen	
Erf / groeninrichting	Leilinden aan de straat
Waardering	H
Het belang van het object als onderdeel van het cultuurhistorisch beeld van de omgeving; ondersteuning van de cultuurhistorische gebiedskarakteristiek en/of ensemblewaarde, bijvoorbeeld in relatie tot een beschermd stads- of dorpsgezicht en beschermde monumenten;	xx
Het belang van het object vanwege de bijzondere betekenis voor het beeld van de omgeving, vanwege opmerkelijke ligging / zichtlijnen / landmark;	xx
Het belang van het object vanwege de herkenbaarheid van het oorspronkelijke concept en de gebiedseigen functie, in relatie tot de ontwikkelingsgeschiedenis en de historische gelaagdheid van het gebied;	x
Het belang van het object wegens de authenticiteit van hoofdvorm, gevelindeling en / of detaillering;	x
Het belang van het object vanwege de kenmerkende / bijzondere / zeldzame bouwstijl en / of vorm.	x

Gouwe 12, Hoogwoud



Adres	: Gouwe 12
Postcode	: 1718 LJ
Plaats	: Hoogwoud
Bestemmingsplan	: BP Aartswoud, De Weere en De Gouwe (2006)
Bouwtype	: woonhuis
Bouwjaar	: tweede helft 19 ^{de} eeuw
Architect	: onbekend
Bouwstijl	: traditioneel
Oorspr. Functie	: arbeiderswoning
Huidige functie	: woonhuis
Datum	: 5-12-2012

Korte karakteristiek	
Arbeidershuisje uit de tweede helft van de 19 ^{de} eeuw, gelegen op een perceel waar in 1832 al bebouwing aanwezig was. Goed ensemble met het naastgelegen arbeidershuisje nr. 14. Gesitueerd direct aan het historische lint Gouwe en markeert samen met nr. 14 de beëindiging van de bebouwing van Gouwe. Gevelindeling en vensterinvullingen van het voorste bouwdeel dateren uit jaren 60. Kap is later nog verlengd naar links. Tweede bouwdeel tegen achtergevel is van jongere datum (laatste kwart 20 ^{ste} eeuw). Typologisch zeldzaam.	
Plattegrondvorm	rechthoekig
Kapvorm / richting	Dubbel zadeldak, evenwijdig aan voorgevel
Dakbedekking	Rode oud Hollandse pannen
Aantal bouwlagen	1
Voorgeveltype	Recht gesloten voorgevel
Materiaal / kleur gevels	Baksteen, geschilderd
Bijzonderheden metselwerk	
Bijzondere bouwelementen	Dubbel bouwvolume
Aanbouwen, bijgebouwen	
Erf / groeninrichting	
Waardering	H
Het belang van het object als onderdeel van het cultuurhistorisch beeld van de omgeving; ondersteuning van de cultuurhistorische gebiedskarakteristiek en/of ensemblewaarde, bijvoorbeeld in relatie tot een beschermd stads- of dorpsgezicht en beschermde monumenten;	xx
Het belang van het object vanwege de bijzondere betekenis voor het beeld van de omgeving, vanwege opmerkelijke ligging / zichtlijnen / landmark;	xx
Het belang van het object vanwege de herkenbaarheid van het oorspronkelijke concept en de gebiedseigen functie, in relatie tot de ontwikkelingsgeschiedenis en de historische gelaagdheid van het gebied;	xx
Het belang van het object wegens de authenticiteit van hoofdvorm, gevelindeling en / of detaillering;	x
Het belang van het object vanwege de kenmerkende / bijzondere / zeldzame bouwstijl en / of vorm.	xx



Gouwe 14, Hoogwoud



Adres	: Gouwe 14
Postcode	: 1718 LJ
Plaats	: Hoogwoud
Bestemmingsplan	: BP Aartswoud, De Weere en De Gouwe (2006)
Bouwtype	: woonhuis
Bouwjaar	: tweede helft 19 ^{de} eeuw
Architect	: onbekend
Bouwtijl	: traditioneel
Oorspr. Functie	: arbeiderswoning
Huidige functie	: woonhuis
Datum	: 5-12-2012

Korte karakteristiek	
Arbeidershuisje uit de tweede helft van de 19 ^{de} eeuw. Een goed ensemble met het naastgelegen arbeidershuisje nr. 12. Gesitueerd direct aan het historische lint Gouwe en markeert samen met nr. 12 de beëindiging van de bebouwing van Gouwe. Hoofdvorm redelijk oorspronkelijk, de gevelindeling ter plaatse van de topgevel en invullingen van gevelopeningen zijn medio jaren 1960 gewijzigd. Typologisch zeldzaam.	
Plattegrondvorm	samengesteld
Kapvorm / richting	Zadeldaken, samengesteld
Dakbedekking	Rode oud Hollandse pannen
Aantal bouwlagen	1
Voorgeveltype	Puntgevel en rechtgesloten gevel
Materiaal / kleur gevels	Baksteen, houten delen
Bijzonderheden metselwerk	Rechter zijgevel gepleisterd
Bijzondere bouwelementen	topgevel
Aanbouwen, bijgebouwen	
Erf / groeninrichting	
Waardering	H
Het belang van het object als onderdeel van het cultuurhistorisch beeld van de omgeving; ondersteuning van de cultuurhistorische gebiedskarakteristiek en/of ensemblewaarde, bijvoorbeeld in relatie tot een beschermd stads- of dorpsgezicht en beschermde monumenten;	xx
Het belang van het object vanwege de bijzondere betekenis voor het beeld van de omgeving, vanwege opmerkelijke ligging / zichtlijnen / landmark;	xx
Het belang van het object vanwege de herkenbaarheid van het oorspronkelijke concept en de gebiedseigen functie, in relatie tot de ontwikkelingsgeschiedenis en de historische gelaagdheid van het gebied;	xx
Het belang van het object wegens de authenticiteit van hoofdvorm, gevelindeling en / of detaillering;	x
Het belang van het object vanwege de kenmerkende / bijzondere / zeldzame bouwstijl en / of vorm.	xx

Gouwe 26, Hoogwoud



Adres	: Gouwe 26
Postcode	: 1718 LK
Plaats	: Hoogwoud
Bestemmingsplan	: BP Buitengebied Hoogwoud (1997)
Bouwtype	: woonhuis
Bouwjaar	: eerste helft 19 ^{de} eeuw
Architect	: onbekend
Bouwtijl	: traditioneel
Oorspr. Functie	: woonhuis
Huidige functie	: woonhuis
Datum	: 29-10-2012

Korte karakteristiek	
Karakteristieke eenlaags (arbeiders/boeren)woning uit eerste helft 19 ^{de} eeuw, gelegen op een perceel dat vroeg 19 ^{de} eeuw reeds bebouwd was. Schilddak met rode Oud Hollandse pannen. Dakkapel boven de lange gevel, niet oorspr. dakraam in voordakschild. Wit geschilderde bakstenen gevels en houten delen; gootlijst op houten consoles. Meerruits schuiframen, stalvenster en venster met vernieuwde invulling. Eenlaags bijgebouwtje onder zadeldak met entree en twee stalvensters. Venster met 4-ruits raam in met hout beschoten topgeveltje.	
Plattegrondvorm	samengesteld
Kapvorm / richting	haaks op de weg
Dakbedekking	rode pannen
Aantal bouwlagen	1
Voorgeveltype	
Materiaal / kleur gevels	Baksteen, wit geschilderd
Bijzonderheden metselwerk	
Bijzondere bouwelementen	Dakkapel boven lange gevel
Aanbouwen, bijgebouwen	Bijgebouwtje met zadeldak
Erf / groeninrichting	bruggetje
Waardering totaal	H
Het belang van het object als onderdeel van het cultuurhistorisch beeld van de omgeving; ondersteuning van de cultuurhistorische gebiedskarakteristiek en/of ensemblewaarde, bijvoorbeeld in relatie tot een beschermd stads- of dorpsgezicht en beschermde monumenten;	x
Het belang van het object vanwege de bijzondere betekenis voor het beeld van de omgeving, vanwege opmerkelijke ligging / zichtlijnen / landmark;	xx
Het belang van het object vanwege de herkenbaarheid van het oorspronkelijke concept en de gebiedseigen functie, in relatie tot de ontwikkelingsgeschiedenis en de historische gelaagdheid van het gebied;	x
Het belang van het object wegens de authenticiteit van hoofdvorm, gevelindeling en / of detaillering;	x
Het belang van het object vanwege de kenmerkende / bijzondere / zeldzame bouwstijl en / of vorm.	xx



Gouwe 37, Hoogwoud



Adres	: Gouwe 37
Postcode	: 1718 LK
Plaats	: Hoogwoud
Bestemmingsplan	: BP Buitengebied Hoogwoud (1997)
Bouwtype	: stolpboerderij
Bouwjaar	: eerste helft 19^{de} eeuw
Architect	: onbekend
Bouwstijl	: traditioneel
Oorspr. Functie	: boerderij
Huidige functie	: woonhuis
Datum	: 29-10-2012

Korte karakteristiek	
Stolpboerderij uit de eerste helft van de 19 ^{de} eeuw gelegen op een erf dat in de vroege 19 ^{de} eeuw reeds bestond. Gesitueerd direct aan de Gouwe, een historisch lint waarlangs nog diverse andere stolpen zijn gelegen. Gedecoreerde voordeur met bovenlicht met levensboom. Voorgevel met kroonlijst, zijgevels een gootlijst op houten consoles. In de rechter zijgevel zijn deeldeuren zichtbaar en een drietal stalramen. Ramen nieuw. Gevelindeling oost- en zuidgevel in 1969 geheel gewijzigd tijdens ingrijpende verbouwing.	
Plattegrondvorm	Rechthoekig
Kapvorm / richting	Dubbele stolp, haaks op de weg
Dakbedekking	Riet en gesmoorde Muldenpannen
Aantal bouwlagen	1
Voorgeveltype	lijstgevel
Materiaal / kleur gevels	Baksteen, schoon metselwerk
Bijzonderheden metselwerk	vernieuwd
Bijzondere bouwelementen	(niet oorspr.) dakkapel in dakspiegel
Aanbouwen, bijgebouwen	
Erf / groeninrichting	bruggetje
Waardering totaal	H
Het belang van het object als onderdeel van het cultuurhistorisch beeld van de omgeving; ondersteuning van de cultuurhistorische gebiedskarakteristiek en/of ensemblewaarde, bijvoorbeeld in relatie tot een beschermd stads- of dorpsgezicht en beschermde monumenten;	xx
Het belang van het object vanwege de bijzondere betekenis voor het beeld van de omgeving, vanwege opmerkelijke ligging / zichtlijnen / landmark;	x
Het belang van het object vanwege de herkenbaarheid van het oorspronkelijke concept en de gebiedseigen functie, in relatie tot de ontwikkelingsgeschiedenis en de historische gelaagdheid van het gebied;	xx
Het belang van het object wegens de authenticiteit van hoofdvorm, gevelindeling en / of detaillering;	x
Het belang van het object vanwege de kenmerkende / bijzondere / zeldzame bouwstijl en / of vorm.	x

Gouwe 44, Hoogwoud



Adres	: Gouwe 44
Postcode	: 1718 LL
Plaats	: Hoogwoud
Bestemmingsplan	: BP Buitengebied Hoogwoud (1997)
Bouwtype	: stolpboerderij
Bouwjaar	: eerste helft 17^{de} eeuw, eerste helft 19^{de} eeuw
Architect	: onbekend
Bouwstijl	: traditioneel
Oorspr. Functie	: boerderij
Huidige functie	: boerderij
Datum	: 29-10-2012

Korte karakteristiek	
Eenlaags stolpboerderij uit de eerste helft van de 19 ^{de} eeuw, mogelijk met 17 ^{de} -eeuwse kern. Gesitueerd direct aan de Gouwe, een historisch lint waarlangs nog diverse andere stolpen zijn gelegen. Linker zijgevel uitgevoerd in hout en voorzien van stalraampjes, rechter zijgevel geheel vernieuwd. Voorgevel met links terugliggende deeldeuren, vensters met vernieuwde ramen en voordeur met sierrooster en bovenlicht. De grote schuren op het achtererf dateren uit de tweede helft van de 20 ^{ste} eeuw.	
Plattegrondvorm	vierkant
Kapvorm / richting	stolp
Dakbedekking	Riet en drie rijen gesmoorde pannen
Aantal bouwlagen	1
Voorgeveltype	lijstgevel
Materiaal / kleur gevels	Baksteen, schoon metselwerk
Bijzonderheden metselwerk	Strekken boven gevelopeningen voorgevel
Bijzondere bouwelementen	Terugliggende deeldeuren links in voorgevel
Aanbouwen, bijgebouwen	Jongere schuren op achtererf
Erf / groeninrichting	Drie bomen voor voorgevel
Waardering totaal	H
Het belang van het object als onderdeel van het cultuurhistorisch beeld van de omgeving; ondersteuning van de cultuurhistorische gebiedskarakteristiek en/of ensemblewaarde, bijvoorbeeld in relatie tot een beschermd stads- of dorpsgezicht en beschermde monumenten;	xx
Het belang van het object vanwege de bijzondere betekenis voor het beeld van de omgeving, vanwege opmerkelijke ligging / zichtlijnen / landmark;	x
Het belang van het object vanwege de herkenbaarheid van het oorspronkelijke concept en de gebiedseigen functie, in relatie tot de ontwikkelingsgeschiedenis en de historische gelaagdheid van het gebied;	xx
Het belang van het object wegens de authenticiteit van hoofdvorm, gevelindeling en / of detaillering;	x
Het belang van het object vanwege de kenmerkende / bijzondere / zeldzame bouwstijl en / of vorm.	x



Gouwe 49, Hoogwoud



Adres : Gouwe 49
Postcode : 1718 LL
Plaats : Hoogwoud
Bestemmingsplan : BP Buitengebied Hoogwoud (1997)
Bouwtype : stolpboerderij
Bouwjaar : 1875
Architect : onbekend
Bouwstijl : traditioneel
Oorspr. Functie : boerderij
Huidige functie : woonhuis
Datum : 29-10-2012

Korte karakteristiek

Eenlaags stolpboerderij uit ca. 1875, gelegen op een erf dat in de vroege 19^{de} eeuw reeds bestond. Gesitueerd direct aan de Gouwe, een historisch lint waarlangs nog diverse andere stolpen zijn gelegen. Vensters met afgeronde hoeken en schuiframen. Ingang met paneeldeur met sierrooster en bovenlicht met levensboom. Rechts terugliggende deeldeuren met decoratief bovenlicht. Rechter zijgevel in hout met 6-ruits stalramen. Linker zijgevel van jongere datum. Schoorsteen en twee nieuwe dakramen in voordakvlak.

Plattegrondvorm	Rechthoekig	
Kapvorm / richting	Stolp, nok haaks op de weg	
Dakbedekking	Riet, 3 rijen gesmoorde OH pannen	
Aantal bouwlagen	1	
Voorgeveltype	lijstgevel	
Materiaal / kleur gevels	Baksteen, schoon metselwerk	
Bijzonderheden metselwerk	Strek boven gevelopeningen	
Bijzondere bouwelementen	Terugliggende deeldeuren in voorgevel	
Aanbouwen, bijgebouwen		
Erf / groeninrichting	bruggetje	
Waardering totaal		H
Het belang van het object als onderdeel van het cultuurhistorisch beeld van de omgeving; ondersteuning van de cultuurhistorische gebiedskarakteristiek en/of ensemblewaarde, bijvoorbeeld in relatie tot een beschermd stads- of dorpsgezicht en beschermde monumenten;		xx
Het belang van het object vanwege de bijzondere betekenis voor het beeld van de omgeving, vanwege opmerkelijke ligging / zichtlijnen / landmark;		x
Het belang van het object vanwege de herkenbaarheid van het oorspronkelijke concept en de gebiedseigen functie, in relatie tot de ontwikkelingsgeschiedenis en de historische gelaagdheid van het gebied;		xx
Het belang van het object wegens de authenticiteit van hoofdvorm, gevelindeling en / of detaillering;		x
Het belang van het object vanwege de kenmerkende / bijzondere / zeldzame bouwstijl en / of vorm.		x

Gouwe 52, Hoogwoud



Adres	: Gouwe 52
Postcode	: 1718 LL
Plaats	: Hoogwoud
Bestemmingsplan	: BP Buitengebied Hoogwoud (1997)
Bouwtype	: stolpboerderij
Bouwjaar	: eerste helft 19 ^{de} eeuw
Architect	: onbekend
Bouwstijl	: traditioneel
Oorspr. Functie	: boerderij
Huidige functie	: woonhuis
Datum	: 30-10-2012

Korte karakteristiek	
Eenlaags stolpboerderij uit de eerste helft van de 19 ^{de} eeuw gelegen op een erf dat in de vroege 19 ^{de} eeuw reeds bestond. Gesitueerd direct aan de Gouwe, een historisch lint waarlangs nog diverse andere stolpen zijn gelegen. Vensters met afgeronde hoeken en T-schuiframes. Ingang met paneeldeur met sierroosters en bovenlicht. Links terugliggende deeldeuren met bovenlicht. Rechter zijgevel met T-schuiframes. Achterste deel van deze gevel is gewijzigd. Schoorsteen en jongere dakkapel in rechter dakvlak. Jongere aanbouwen tegen linker zijgevel.	
Plattegrondvorm	Vierkant
Kapvorm / richting	Stolp
Dakbedekking	Riet, 3 rijen gesmoorde OH pannen
Aantal bouwlagen	1
Voorgeveltype	lijstgevel
Materiaal / kleur gevels	Baksteen, schoon metselwerk
Bijzonderheden metselwerk	Rollaag boven gevelopeningen
Bijzondere bouwelementen	Terugliggende deeldeuren links in voorgevel
Aanbouwen, bijgebouwen	Jongere (bedrijfs)bijgebouwen en garage
Erf / groeninrichting	Bruggetje
Waardering totaal	H
Het belang van het object als onderdeel van het cultuurhistorisch beeld van de omgeving; ondersteuning van de cultuurhistorische gebiedskarakteristiek en/of ensemblewaarde, bijvoorbeeld in relatie tot een beschermd stads- of dorpsgezicht en beschermde monumenten;	xx
Het belang van het object vanwege de bijzondere betekenis voor het beeld van de omgeving, vanwege opmerkelijke ligging / zichtlijnen / landmark;	x
Het belang van het object vanwege de herkenbaarheid van het oorspronkelijke concept en de gebiedseigen functie, in relatie tot de ontwikkelingsgeschiedenis en de historische gelaagdheid van het gebied;	xx
Het belang van het object wegens de authenticiteit van hoofdvorm, gevelindeling en / of detaillering;	x
Het belang van het object vanwege de kenmerkende / bijzondere / zeldzame bouwstijl en / of vorm.	x



Herenweg 9, Hoogwoud



Adres : Herenweg 9
Postcode : 1718 AB
Plaats : Hoogwoud
Bestemmingsplan : BP Hoogwoud, Opmeer en Spanbroek (2006)
Bouwtype : woonhuis
Bouwjaar : tweede helft 19^{de} eeuw
Architect : onbekend
Bouwstijl : eclectisch
Oorspr. Functie : woonhuis
Huidige functie : woonhuis
Datum : 5-12-2012

Korte karakteristiek	
Woonhuis uit de tweede helft van de 19 ^{de} eeuw, gelegen aan het historische lint de Herenweg. Vormt een goed ensemble met de naastgelegen kerk (nr. 7, PM) en woonhuizen nr. 11 en 18. Eenvoudige opzet met statige uitstraling vanwege de rijke deuromlijsting, kroonlijst en detaillering dakkapel. Invullingen vensters en voordeur vernieuwd, dakbedekking vernieuwd. Tegen de achtergevel een jongere aanbouw onder zadeldak.	
Plattegrondvorm	vierkant
Kapvorm / richting	schilddak
Dakbedekking	Gesmoorde pannen
Aantal bouwlagen	1
Voorgeveltype	lijstgevel
Materiaal / kleur gevels	baksteen
Bijzonderheden metselwerk	Strekken
Bijzondere bouwelementen	Dakkapel, omlijsting voordeur
Aanbouwen, bijgebouwen	Jongere garage en aanbouw achterzijde
Erf / groeninrichting	
Waardering	H
Het belang van het object als onderdeel van het cultuurhistorisch beeld van de omgeving; ondersteuning van de cultuurhistorische gebiedskarakteristiek en/of ensemblewaarde, bijvoorbeeld in relatie tot een beschermd stads- of dorpsgezicht en beschermde monumenten;	xx
Het belang van het object vanwege de bijzondere betekenis voor het beeld van de omgeving, vanwege opmerkelijke ligging / zichtlijnen / landmark;	x
Het belang van het object vanwege de herkenbaarheid van het oorspronkelijke concept en de gebiedseigen functie, in relatie tot de ontwikkelingsgeschiedenis en de historische gelaagdheid van het gebied;	xx
Het belang van het object wegens de authenticiteit van hoofdvorm, gevelindeling en / of detaillering;	x
Het belang van het object vanwege de kenmerkende / bijzondere / zeldzame bouwstijl en / of vorm.	x

Herenweg 11, Hoogwoud



Adres	: Herenweg 11
Postcode	: 1718 AB
Plaats	: Hoogwoud
Bestemmingsplan	: BP Hoogwoud, Opmeer en Spanbroek (2006)
Bouwtype	: woonhuis
Bouwjaar	: ca. 1915
Architect	: J.H. Vlaming
Bouwtijl	: eclectisch
Oorspr. Functie	: woonhuis
Huidige functie	: woonhuis
Datum	: 5-12-2012

Korte karakteristiek	
Woonhuis uit het eerste kwart van de 20 ^{ste} eeuw, gelegen aan het historische lint de Herenweg in Hoogwoud. Vormt een goed ensemble met de nabijgelegen kerk (nr. 7, PM) en woonhuis nr. 9. Voorzien van markante fantasie voorgevel met o.a. kantelen, siermetselwerk, getoogde vensters en blindnissen. Naar ontwerp van de Hoogwoudse timmerman J.H. Vlaming, die verspreid door de hele gemeente diverse woningen bouwde. Door de opmerkelijke vormgeving en detaillering heeft dit pand een zekere zeldzaamheidswaarde.	
Plattegrondvorm	samengesteld
Kapvorm / richting	Afgeknot schilddak
Dakbedekking	
Aantal bouwlagen	1
Voorgeveltype	fantasiegevel
Materiaal / kleur gevels	baksteen
Bijzonderheden metselwerk	Siermetselw., blindnissen, gegl. dorpels
Bijzondere bouwelementen	kantelen
Aanbouwen, bijgebouwen	Jongere uitbouw onder plat dak
Erf / groeninrichting	
Waardering	H
Het belang van het object als onderdeel van het cultuurhistorisch beeld van de omgeving; ondersteuning van de cultuurhistorische gebiedskarakteristiek en/of ensemblewaarde, bijvoorbeeld in relatie tot een beschermd stads- of dorpsgezicht en beschermde monumenten;	xx
Het belang van het object vanwege de bijzondere betekenis voor het beeld van de omgeving, vanwege opmerkelijke ligging / zichtlijnen / landmark;	x
Het belang van het object vanwege de herkenbaarheid van het oorspronkelijke concept en de gebiedseigen functie, in relatie tot de ontwikkelingsgeschiedenis en de historische gelaagdheid van het gebied;	xx
Het belang van het object wegens de authenticiteit van hoofdvorm, gevelindeling en / of detaillering;	xx
Het belang van het object vanwege de kenmerkende / bijzondere / zeldzame bouwstijl en / of vorm.	xx



Herenweg 12, Hoogwoud



Adres : Herenweg 12
Postcode : 1718 AE
Plaats : Hoogwoud
Bestemmingsplan : BP Hoogwoud, Opmeer en Spanbroek (2006)
Bouwtype : stolpboerderij
Bouwjaar : eerste helft 19^{de} eeuw
Architect : onbekend
Bouwstijl : traditioneel
Oorspr. Functie : boerderij
Huidige functie : woonhuis
Datum : 5-12-2012

Korte karakteristiek	
Recent sterk gerenoveerde 19 ^{de} -eeuwse stolpboerderij, gelegen op een erf dat reeds in de vroege 19 ^{de} eeuw aanwezig was. Gesitueerd aan de oostelijke zijde van het historische lint Herenweg in Hoogwoud. Het huidige beeld is tijdens de renovatie ontstaan: vrijwel het gehele exterieur is vernieuwd naar voorbeeld van een historische stolpboerderij. Met zijn karakteristieke hoofdvorm vormt het pand een goed ensemble met de tegenovergelegen kerk (nr. 7, PM) en de overige karakteristieke bebouwing in dit gedeelte van de Herenstraat.	
Plattegrondvorm	vierkant
Kapvorm / richting	stolp
Dakbedekking	Gesmoorde pannen
Aantal bouwlagen	1
Voorgeveltype	lijstgevel
Materiaal / kleur gevels	baksteen
Bijzonderheden metselwerk	strekken
Bijzondere bouwelementen	Houten topgevel, deeldeuren in voorgevel
Aanbouwen, bijgebouwen	
Erf / groeninrichting	
Waardering	
Het belang van het object als onderdeel van het cultuurhistorisch beeld van de omgeving; ondersteuning van de cultuurhistorische gebiedskarakteristiek en/of ensemblewaarde, bijvoorbeeld in relatie tot een beschermd stads- of dorpsgezicht en beschermde monumenten;	xx
Het belang van het object vanwege de bijzondere betekenis voor het beeld van de omgeving, vanwege opmerkelijke ligging / zichtlijnen / landmark;	xx
Het belang van het object vanwege de herkenbaarheid van het oorspronkelijke concept en de gebiedseigen functie, in relatie tot de ontwikkelingsgeschiedenis en de historische gelaagdheid van het gebied;	x
Het belang van het object wegens de authenticiteit van hoofdvorm, gevelindeling en / of detaillering;	x
Het belang van het object vanwege de kenmerkende / bijzondere / zeldzame bouwstijl en / of vorm.	x

Herenweg 18, Hoogwoud



Adres	: Herenweg 18
Postcode	: 1718 AE
Plaats	: Hoogwoud
Bestemmingsplan	: BP Hoogwoud, Opmeer en Spanbroek (2006)
Bouwtype	: woonhuis met stolpschuur
Bouwjaar	: tweede helft 19^{de} eeuw
Architect	: onbekend
Bouwtijl	: eclectisch
Oorspr. Functie	: woonhuis met schuur
Huidige functie	: woonhuis met schuur
Datum	: 5-12-2012

Korte karakteristiek	
Woonhuis met forse stolpschuur uit de tweede helft van de 19 ^{de} eeuw, gelegen aan het historische lint de Herenweg. Vormt een goed ensemble met de nabijgelegen kerk (nr. 7, PM) en woonhuizen nr. 9 en 11. Eenvoudige opzet met statige uitstraling vanwege de rijke deuromlijsting, kroonlijst en detaillering dakkapel boven voorgevel. Invullingen vensters en dakbedekking vernieuwd. Dakkapel boven zijgeven niet oorspronkelijk.	
Plattegrondvorm	rechthoekig
Kapvorm / richting	Schilddak, nok evenwijdig aan voorgevel
Dakbedekking	Gesmoorde pannen
Aantal bouwlagen	1
Voorgeveltype	lijstgevel
Materiaal / kleur gevels	Baksteen, gepleisterde plint
Bijzonderheden metselwerk	strekken
Bijzondere bouwelementen	Dakkapel in voorgevel, omlijsting voordeur
Aanbouwen, bijgebouwen	stolpschuur
Erf / groeninrichting	
Waardering	H
Het belang van het object als onderdeel van het cultuurhistorisch beeld van de omgeving; ondersteuning van de cultuurhistorische gebiedskarakteristiek en/of ensemblewaarde, bijvoorbeeld in relatie tot een beschermd stads- of dorpsgezicht en beschermde monumenten;	xx
Het belang van het object vanwege de bijzondere betekenis voor het beeld van de omgeving, vanwege opmerkelijke ligging / zichtlijnen / landmark;	x
Het belang van het object vanwege de herkenbaarheid van het oorspronkelijke concept en de gebiedseigen functie, in relatie tot de ontwikkelingsgeschiedenis en de historische gelaagdheid van het gebied;	xx
Het belang van het object wegens de authenticiteit van hoofdvorm, gevelindeling en / of detaillering;	x
Het belang van het object vanwege de kenmerkende / bijzondere / zeldzame bouwstijl en / of vorm.	x



Herenweg 36, Hoogwoud



Adres : Herenweg 36
Postcode : 1718 AG
Plaats : Hoogwoud
Bestemmingsplan : BP Hoogwoud, Opmeer en Spanbroek (2006)
Bouwtype : stolpboerderij
Bouwjaar : tweede helft 19^{de} eeuw
Architect : onbekend
Bouwstijl : traditioneel
Oorspr. Functie : boerderij
Huidige functie : boerderij
Datum : 5-12-2012

Korte karakteristiek	
Stolpboerderij uit de tweede helft van de 19 ^{de} eeuw. Gesitueerd aan de oostelijke zijde van het historische lint Herenweg in Hoogwoud, en onderdeel van de oude bebouwing langs dit lint. Voorgevel met vensters met afgeronde bovenhoeken en gebogen tussendorpel. Grote niet oorspronkelijke dakkapel boven voorgevel. Vormt een goed ensemble met de overige karakteristieke bebouwing aan de Herenweg.	
Plattegrondvorm	vierkant
Kapvorm / richting	stolp
Dakbedekking	Riet en gesmoorde pannen
Aantal bouwlagen	1
Voorgeveltype	lijstgevel
Materiaal / kleur gevels	Baksteen
Bijzonderheden metselwerk	schoorsteen
Bijzondere bouwelementen	getoogde tussendorpels
Aanbouwen, bijgebouwen	Jongere schuur op achtererf
Erf / groeninrichting	leilinden
Waardering	
Het belang van het object als onderdeel van het cultuurhistorisch beeld van de omgeving; ondersteuning van de cultuurhistorische gebiedskarakteristiek en/of ensemblewaarde, bijvoorbeeld in relatie tot een beschermd stads- of dorpsgezicht en beschermde monumenten;	xx
Het belang van het object vanwege de bijzondere betekenis voor het beeld van de omgeving, vanwege opmerkelijke ligging / zichtlijnen / landmark;	x
Het belang van het object vanwege de herkenbaarheid van het oorspronkelijke concept en de gebiedseigen functie, in relatie tot de ontwikkelingsgeschiedenis en de historische gelaagdheid van het gebied;	xx
Het belang van het object wegens de authenticiteit van hoofdvorm, gevelindeling en / of detaillering;	x
Het belang van het object vanwege de kenmerkende / bijzondere / zeldzame bouwstijl en / of vorm.	x

Herenweg 40, Hoogwoud



Adres	: Herenweg 40
Postcode	: 1718 AG
Plaats	: Hoogwoud
Bestemmingsplan	: BP Hoogwoud, Opmeer en Spanbroek (2006)
Bouwtype	: stolpboerderij
Bouwjaar	: tweede helft 19^{de} eeuw
Architect	: onbekend
Bouwstijl	: traditioneel
Oorspr. Functie	: woonhuis
Huidige functie	: woonhuis
Datum	: 5-12-2012

Korte karakteristiek	
Statige stolpboerderij uit de tweede helft van de 19 ^{de} eeuw, gesitueerd op een erf dat begin 20 ^{ste} eeuw al bestond. Gelegen aan de oostelijke zijde van het historische lint Herenweg in Hoogwoud, en onderdeel van de oude bebouwing langs dit lint. Lijstgevel met gepleisterde plint gevelopeningen met afgeronde bovenhoeken, gebogen tussendorpels en luiken. Niet oorspronkelijke dakkapel en dakvensters. Vormt een goed ensemble met de overige karakteristieke bebouwing aan dit gedeelte van de Herenweg.	
Plattegrondvorm	vierkant
Kapvorm / richting	stolp
Dakbedekking	Riet en gesmoorde oud Hollandse pannen
Aantal bouwlagen	1
Voorgeveltype	lijstgevel
Materiaal / kleur gevels	Baksteen, gepleisterde plint
Bijzonderheden metselwerk	strekken
Bijzondere bouwelementen	Vensters afgeronde hoeken
Aanbouwen, bijgebouwen	
Erf / groeninrichting	Bomenrij voor- en zijgevel
Waardering	H
Het belang van het object als onderdeel van het cultuurhistorisch beeld van de omgeving; ondersteuning van de cultuurhistorische gebiedskarakteristiek en/of ensemblewaarde, bijvoorbeeld in relatie tot een beschermd stads- of dorpsgezicht en beschermde monumenten;	xx
Het belang van het object vanwege de bijzondere betekenis voor het beeld van de omgeving, vanwege opmerkelijke ligging / zichtlijnen / landmark;	x
Het belang van het object vanwege de herkenbaarheid van het oorspronkelijke concept en de gebiedseigen functie, in relatie tot de ontwikkelingsgeschiedenis en de historische gelaagdheid van het gebied;	xx
Het belang van het object wegens de authenticiteit van hoofdvorm, gevelindeling en / of detaillering;	x
Het belang van het object vanwege de kenmerkende / bijzondere / zeldzame bouwstijl en / of vorm.	x



Herenweg 48, Hoogwoud



Adres	: Herenweg 48
Postcode	: 1718 HG
Plaats	: Hoogwoud
Bestemmingsplan	: BP Hoogwoud, Opmeer en Spanbroek (2006)
Bouwtype	: stolpboerderij
Bouwjaar	: tweede helft 19^{de} eeuw
Architect	: onbekend
Bouwstijl	: traditioneel
Oorspr. Functie	: boerderij
Huidige functie	: woonhuis
Datum	: 5-12-2012

Korte karakteristiek	
Statige stolpboerderij uit de tweede helft van de 19 ^{de} eeuw, gelegen aan de oostelijke zijde van het historische lint Herenweg in Hoogwoud, en onderdeel van de oude bebouwing langs dit lint. Lijstgevel met gepleisterde plint getoogde gevelopeningen en gemetselde lisenen. Niet oorspronkelijke dakkapel. Invullingen vensters gewijzigd. Ingang met paneeldeur met sierrooster en bovenlicht met levensboom. Vormt een goed ensemble met de overige karakteristieke bebouwing aan dit gedeelte van de Herenweg.	
Plattegrondvorm	vierkant
Kapvorm / richting	stolp
Dakbedekking	Riet en gesmoorde pannen
Aantal bouwlagen	1
Voorgeveltype	lijstgevel
Materiaal / kleur gevels	Baksteen, gepleisterde plint
Bijzonderheden metselwerk	Lisenen, strekken, siermetselw. schoorsteen
Bijzondere bouwelementen	Schoorsteen, jongere dakkapel
Aanbouwen, bijgebouwen	Jongere aanbouw achtergevel
Erf / groeninrichting	Boompartijen aan weerszijden
Waardering	H
Het belang van het object als onderdeel van het cultuurhistorisch beeld van de omgeving; ondersteuning van de cultuurhistorische gebiedskarakteristiek en/of ensemblewaarde, bijvoorbeeld in relatie tot een beschermd stads- of dorpsgezicht en beschermde monumenten;	xx
Het belang van het object vanwege de bijzondere betekenis voor het beeld van de omgeving, vanwege opmerkelijke ligging / zichtlijnen / landmark;	x
Het belang van het object vanwege de herkenbaarheid van het oorspronkelijke concept en de gebiedseigen functie, in relatie tot de ontwikkelingsgeschiedenis en de historische gelaagdheid van het gebied;	xx
Het belang van het object wegens de authenticiteit van hoofdvorm, gevelindeling en / of detaillering;	x
Het belang van het object vanwege de kenmerkende / bijzondere / zeldzame bouwstijl en / of vorm.	x

Herenweg 61, Hoogwoud



Adres	: Herenweg 61
Postcode	: 1718 AC
Plaats	: Hoogwoud
Bestemmingsplan	: BP Hoogwoud, Opmeer en Spanbroek (2006)
Bouwtype	: woonhuis, café
Bouwjaar	: eerste helft 19 ^{de} eeuw, mogelijk oudere kern
Architect	: onbekend
Bouwtijl	: traditioneel
Oorspr. Functie	: onbekend
Huidige functie	: horeca, woningen
Datum	: 5-12-2012

Korte karakteristiek	
Markant fors hoekpand, gesitueerd op de noordwestelijke hoek van de kruising van het historische lint Herenweg en Oosterboekelweg enerzijds en de Burg. Hoogenboomlaan (voorheen Kerkelaan) anderzijds. Huidig bouwvolume was in de vroege 19 ^{de} eeuw reeds aanwezig en in 1832 in eigendom bij de 'gemeente Armen'. Nu in gebruik als horeca met bovenwoningen. Vensters met meerruits ramen. Details hier en daar gewijzigd. Zeer beeldbepalend voor de omgeving. Onderdeel van de oudste bebouwing aan de Herenweg.	
Plattegrondvorm	Samengestelde plattegrond
Kapvorm / richting	samengesteld
Dakbedekking	Gesmoorde oud Hollandse pannen
Aantal bouwlagen	2
Voorgeveltype	lijstgevel
Materiaal / kleur gevels	Baksteen, deels gepleisterd. Wit geschilderd.
Bijzonderheden metselwerk	
Bijzondere bouwelementen	Fors bouwvolume, markante vorm
Aanbouwen, bijgebouwen	
Erf / groeninrichting	
Waardering	
Het belang van het object als onderdeel van het cultuurhistorisch beeld van de omgeving; ondersteuning van de cultuurhistorische gebiedskarakteristiek en/of ensemblewaarde, bijvoorbeeld in relatie tot een beschermd stads- of dorpsgezicht en beschermde monumenten;	xx
Het belang van het object vanwege de bijzondere betekenis voor het beeld van de omgeving, vanwege opmerkelijke ligging / zichtlijnen / landmark;	xx
Het belang van het object vanwege de herkenbaarheid van het oorspronkelijke concept en de gebiedseigen functie, in relatie tot de ontwikkelingsgeschiedenis en de historische gelaagdheid van het gebied;	x
Het belang van het object wegens de authenticiteit van hoofdvorm, gevelindeling en / of detaillering;	x
Het belang van het object vanwege de kenmerkende / bijzondere / zeldzame bouwstijl en / of vorm.	xx



Herenweg 65, Hoogwoud



Adres	: Herenweg 65
Postcode	: 1718 AC
Plaats	: Hoogwoud
Bestemmingsplan	: BP Hoogwoud, Opmeer en Spanbroek (2006)
Bouwtype	: woonhuis
Bouwjaar	: ca. 1900
Architect	: onbekend
Bouwstijl	: eclectisch
Oorspr. Functie	: woonhuis
Huidige functie	: woonhuis
Datum	: 5-12-2012

Korte karakteristiek	
Karakteristiek woonhuis uit het eerste kwart van de 20 ^{ste} eeuw, gesitueerd aan de westelijke zijde van het historische lint Herenweg te Hoogwoud. Het pand vormt een goed ensemble met de nabijgelegen karakteristieke panden Herenweg 61 en 69. Lijstgevel met risalerende middenpartij met subtiel siermetselwerk en dakhuis met balkon. Diverse details zijn gewijzigd. Dakbedekking en dakkapel in linker dakvlak zijn niet oorspronkelijk.	
Plattegrondvorm	rechthoekig
Kapvorm / richting	Schilddak, nok evenwijdig aan voorgevel
Dakbedekking	Rode verbeterde holle pannen
Aantal bouwlagen	1
Voorgeveltype	lijstgevel
Materiaal / kleur gevels	baksteen
Bijzonderheden metselwerk	Sober siermetselwerk entree en dakhuis
Bijzondere bouwelementen	Dakhuis met balkon, portiek
Aanbouwen, bijgebouwen	Jonge dakkapel linker dakvlak, jonge garage
Erf / groeninrichting	
Waardering	H
Het belang van het object als onderdeel van het cultuurhistorisch beeld van de omgeving; ondersteuning van de cultuurhistorische gebiedskarakteristiek en/of ensemblewaarde, bijvoorbeeld in relatie tot een beschermd stads- of dorpsgezicht en beschermde monumenten;	xx
Het belang van het object vanwege de bijzondere betekenis voor het beeld van de omgeving, vanwege opmerkelijke ligging / zichtlijnen / landmark;	x
Het belang van het object vanwege de herkenbaarheid van het oorspronkelijke concept en de gebiedseigen functie, in relatie tot de ontwikkelingsgeschiedenis en de historische gelaagdheid van het gebied;	xx
Het belang van het object wegens de authenticiteit van hoofdvorm, gevelindeling en / of detaillering;	x
Het belang van het object vanwege de kenmerkende / bijzondere / zeldzame bouwstijl en / of vorm.	x

Herenweg 69, Hoogwoud



Adres	: Herenweg 69
Postcode	: 1718 AC
Plaats	: Hoogwoud
Bestemmingsplan	: BP Hoogwoud, Opmeer en Spanbroek (2006)
Bouwtype	: woonhuis
Bouwjaar	: 1888
Architect	: onbekend
Bouwstijl	: eclectisch met elementen van chaletstijl
Oorspr. Functie	: dokterswoning met praktijk
Huidige functie	: woonhuis
Datum	: 5-12-2012

Korte karakteristiek	
Voormalige dokterswoning met praktijk uit 1888. Gesitueerd aan de westelijke zijde van de historische Herenweg te Hoogwoud. Markante hoofdvorm met fraai ajourwerk in het sierspant in de voorgevel. Getoogde vensters met strekken, siermetselwerk in boogvelden boven de vensters t.p.v. de kapverdieping. Het forse overstek wordt ondersteund door gesneden houten consoles. Beeldbepalend gesitueerd op de hoek met de Burg. Breebaardstraat. Pand vormt tevens een goed ensemble met het nabijgelegen pand Herenweg 65.	
Plattegrondvorm	rechthoekig
Kapvorm / richting	Zadeldak, nok haaks op voorgevel
Dakbedekking	Rode tuiles du Nord
Aantal bouwlagen	1
Voorgeveltype	puntgevel
Materiaal / kleur gevels	baksteen
Bijzonderheden metselwerk	Strekken, siermetselwerk, speklagen
Bijzondere bouwelementen	Sierspant met ajourwerk
Aanbouwen, bijgebouwen	Jonge garage, dakkapellen rechts niet oorspr
Erf / groeninrichting	
Waardering	H
Het belang van het object als onderdeel van het cultuurhistorisch beeld van de omgeving; ondersteuning van de cultuurhistorische gebiedskarakteristiek en/of ensemblewaarde, bijvoorbeeld in relatie tot een beschermd stads- of dorpsgezicht en beschermde monumenten;	xx
Het belang van het object vanwege de bijzondere betekenis voor het beeld van de omgeving, vanwege opmerkelijke ligging / zichtlijnen / landmark;	xx
Het belang van het object vanwege de herkenbaarheid van het oorspronkelijke concept en de gebiedseigen functie, in relatie tot de ontwikkelingsgeschiedenis en de historische gelaagdheid van het gebied;	x
Het belang van het object wegens de authenticiteit van hoofdvorm, gevelindeling en / of detaillering;	x
Het belang van het object vanwege de kenmerkende / bijzondere / zeldzame bouwstijl en / of vorm.	xx



Herenweg 77, Hoogwoud



Adres	: Herenweg 77
Postcode	: 1718 AD
Plaats	: Hoogwoud
Bestemmingsplan	: BP Buitengebied Hoogwoud (1997)
Bouwtype	: stolpboerderij met voorhuis
Bouwjaar	: eerste helft 19^{de} eeuw
Architect	: onbekend
Bouwstijl	: traditioneel
Oorspr. Functie	: boerderij
Huidige functie	: woonhuis
Datum	: 30-10-2012

Korte karakteristiek	
Eenlaags sterk gerenoveerde stolpboerderij met voorhuis uit de eerste helft van de 19 ^{de} eeuw, gelegen op een erf dat in de vroege 19 ^{de} eeuw reeds bestond. Gesitueerd direct aan de Herenweg, een historisch lint waarlangs nog diverse andere stolpen zijn gelegen. Lijstgevel, schuiframen en voordeur met sierrooster en bovenlicht met levensboom. Rechter zijgevel schuur in hout. Vensters met meerruits schuiframen in linker zijgevel en ingang met paneeldeur en bovenlicht met levensboom. Nieuwe dakramen in linker dakvlak. Details gewijzigd.	
Plattegrondvorm	Samengesteld
Kapvorm / richting	Schuur: stolp, woonhuis: schilddak
Dakbedekking	Schuur: riet en pannen, woonhuis: pannen
Aantal bouwlagen	1
Voorgeveltype	Lijstgevel
Materiaal / kleur gevels	Baksteen, schoon metselwerk
Bijzonderheden metselwerk	Strek boven de gevelopeningen voorhuis
Bijzondere bouwelementen	Voorhuis met forse gedecoreerde dakkapel
Aanbouwen, bijgebouwen	Bijgebouwtje rechts tegen achtergevel
Erf / groeninrichting	
Waardering totaal	H
Het belang van het object als onderdeel van het cultuurhistorisch beeld van de omgeving; ondersteuning van de cultuurhistorische gebiedskarakteristiek en/of ensemblewaarde, bijvoorbeeld in relatie tot een beschermd stads- of dorpsgezicht en beschermde monumenten;	xx
Het belang van het object vanwege de bijzondere betekenis voor het beeld van de omgeving, vanwege opmerkelijke ligging / zichtlijnen / landmark;	x
Het belang van het object vanwege de herkenbaarheid van het oorspronkelijke concept en de gebiedseigen functie, in relatie tot de ontwikkelingsgeschiedenis en de historische gelaagdheid van het gebied;	xx
Het belang van het object wegens de authenticiteit van hoofdvorm, gevelindeling en / of detaillering;	x
Het belang van het object vanwege de kenmerkende / bijzondere / zeldzame bouwstijl en / of vorm.	x

Herenweg 87, Hoogwoud



Adres	: Herenweg 87
Postcode	: 1718 AD
Plaats	: Hoogwoud
Bestemmingsplan	: BP Buitengebied Hoogwoud (1997)
Bouwtype	: stolpboerderij met voorhuis
Bouwjaar	: 1906
Architect	: onbekend
Bouwstijl	: neorenaissance
Oorspr. Functie	: boerderij
Huidige functie	: boerderij
Datum	: 30-10-2012

Korte karakteristiek	
Eenlaags stolpboerderij met voorhuis genaamd 'Zorgwijk' uit 1906. Gesitueerd direct aan de Herenweg, een historisch lint waarlangs nog diverse andere stolpen zijn gelegen. L-vormig voorhuis met twee trapgevels, fraai decoratief metselwerk, vensters met houten kruiskoosijzen en ingang met houten paneeldeur met sierroosters en gedeeld bovenlicht. Bovenlichten voorzien van glas-in-lood. Rechts van voorhuis houten deeldeuren. Bedrijfsgebouwen met stalraampjes. Jongere schuren op het achtererf.	
Plattegrondvorm	samengesteld
Kapvorm / richting	Samengesteld, haaks op de voorgevel
Dakbedekking	Rode OH pannen
Aantal bouwlagen	1
Voorgeveltype	Trapgevel
Materiaal / kleur gevels	Baksteen, schoon metselwerk
Bijzonderheden metselwerk	Siermetselwerk, ontlastingsbogen, banden
Bijzondere bouwelementen	L-vormig voorhuis met trapgevels
Aanbouwen, bijgebouwen	Jongere bedrijfsgebouwen op achtererf
Erf / groeninrichting	Kastanjeboom op voorerf
Waardering totaal	H
Het belang van het object als onderdeel van het cultuurhistorisch beeld van de omgeving; ondersteuning van de cultuurhistorische gebiedskarakteristiek en/of ensemblewaarde, bijvoorbeeld in relatie tot een beschermd stads- of dorpsgezicht en beschermde monumenten;	xx
Het belang van het object vanwege de bijzondere betekenis voor het beeld van de omgeving, vanwege opmerkelijke ligging / zichtlijnen / landmark;	x
Het belang van het object vanwege de herkenbaarheid van het oorspronkelijke concept en de gebiedseigen functie, in relatie tot de ontwikkelingsgeschiedenis en de historische gelaagdheid van het gebied;	xx
Het belang van het object wegens de authenticiteit van hoofdvorm, gevelindeling en / of detaillering;	xx
Het belang van het object vanwege de kenmerkende / bijzondere / zeldzame bouwstijl en / of vorm.	xx



Herenweg 105, Hoogwoud



Adres	: Herenweg 105
Postcode	: 1718 AD
Plaats	: Hoogwoud
Bestemmingsplan	: BP Buitengebied Hoogwoud (1997)
Bouwtype	: stolpboerderij
Bouwjaar	: eerste helft 19^{de} eeuw
Architect	: onbekend
Bouwtijl	: traditioneel
Oorspr. Functie	: boerderij
Huidige functie	: woonhuis
Datum	: 30-10-2012

Korte karakteristiek	
Eenlaags (gerenoveerde) stolpboerderij genaamd 'Boven Paede' uit de eerste helft van de 19 ^{de} eeuw, gelegen op een erf dat in de vroege 19 ^{de} eeuw reeds bestond. Gesitueerd direct aan de Herenweg, een historisch lint waarlangs nog diverse andere stolpen zijn gelegen. Diverse nieuwe dakvensters. Getoogde vensters met strekken en getoogde ingang met paneel deur met ruitjes en bovenlicht. Linker zijgevel deels in hout met meerruits schuiframen, ingang met paneel deur met sierrooster en bovenlicht. Ramen vernieuwd, details gewijzigd.	
Plattegrondvorm	samengesteld
Kapvorm / richting	Stolp, nok haaks op de voorgevel
Dakbedekking	Riet en gesmoorde pannen (nieuw)
Aantal bouwlagen	1
Voorgeveltype	lijstgevel
Materiaal / kleur gevels	schoon metselwerk, gepleisterde plint
Bijzonderheden metselwerk	Strekken boven gevelopeningen voorgevel
Bijzondere bouwelementen	Koestaart, linker hoek voorgevel afgeschuind
Aanbouwen, bijgebouwen	koestaart
Erf / groeninrichting	
Waardering totaal	H
Het belang van het object als onderdeel van het cultuurhistorisch beeld van de omgeving; ondersteuning van de cultuurhistorische gebiedskarakteristiek en/of ensemblewaarde, bijvoorbeeld in relatie tot een beschermd stads- of dorpsgezicht en beschermde monumenten;	xx
Het belang van het object vanwege de bijzondere betekenis voor het beeld van de omgeving, vanwege opmerkelijke ligging / zichtlijnen / landmark;	x
Het belang van het object vanwege de herkenbaarheid van het oorspronkelijke concept en de gebiedseigen functie, in relatie tot de ontwikkelingsgeschiedenis en de historische gelaagdheid van het gebied;	xx
Het belang van het object wegens de authenticiteit van hoofdvorm, gevelindeling en / of detaillering;	x
Het belang van het object vanwege de kenmerkende / bijzondere / zeldzame bouwstijl en / of vorm.	x

Burg. Hoogenboomlaan 9, Hoogwoud



Adres	: Burgemeester Hoogenboomlaan 9
Postcode	: 1718 BG
Plaats	: Hoogwoud
Bestemmingsplan	: BP Hoogwoud, Opmeer en Spanbroek (2006)
Bouwtype	: school
Bouwjaar	: 1920-1930
Architect	: onbekend
Bouwstijl	: traditioneel, met Amsterdamse School elementen
Oorspr. Functie	: school
Huidige functie	: huisartsenpraktijk
Datum	: 10-12-2012

Korte karakteristiek	
Voormalige openbare lagere school, type tweeklassige middengangschool, uit ca. 1920. Gesitueerd aan de noordelijke zijde van de Burg. Hoogenboomlaan (vm. Kerkelaan) te Hoogwoud, recht tegenover het vm. stadhuis (nr. 22, RM). Grote vensterpartijen aan weerszijden van de centraal gelegen ingang met topgevel en houten luifel. Rechter zijgevel gewijzigd. Fraaie horizontale geleding in de gevel. Gebouw vormt samen de nabij gelegen reeks vrijstaande woningen (nrs. 15 - 29) uit dezelfde periode een goed ensemble.	
Plattegrondvorm	rechthoekig
Kapvorm / richting	Samengesteld schilddak
Dakbedekking	Gesmoorde tuiles du Nord
Aantal bouwlagen	1
Voorgeveltype	Lijstgevel met topgevel
Materiaal / kleur gevels	baksteen
Bijzonderheden metselwerk	trasraam
Bijzondere bouwelementen	Verbijzonderde ingangspartij
Aanbouwen, bijgebouwen	Jongere uitbreiding aan achterzijde
Erf / groeninrichting	Gelegen aan plantsoentje
Waardering totaal	H
Het belang van het object als onderdeel van het cultuurhistorisch beeld van de omgeving; ondersteuning van de cultuurhistorische gebiedskarakteristiek en/of ensemblewaarde, bijvoorbeeld in relatie tot een beschermd stads- of dorpsgezicht en beschermde monumenten;	xx
Het belang van het object vanwege de bijzondere betekenis voor het beeld van de omgeving, vanwege opmerkelijke ligging / zichtlijnen / landmark;	x
Het belang van het object vanwege de herkenbaarheid van het oorspronkelijke concept en de gebiedseigen functie, in relatie tot de ontwikkelingsgeschiedenis en de historische gelaagdheid van het gebied;	xx
Het belang van het object wegens de authenticiteit van hoofdvorm, gevelindeling en / of detaillering;	x
Het belang van het object vanwege de kenmerkende / bijzondere / zeldzame bouwstijl en / of vorm.	xx



Burg. Hoogenboomlaan 15, Hoogwoud



Adres	: Burgemeester Hoogenboomlaan 15
Postcode	: 1718 BG
Plaats	: Hoogwoud
Bestemmingsplan	: BP Hoogwoud, Opmeer en Spanbroek (2006)
Bouwtype	: woonhuis
Bouwjaar	: 1900-1930
Architect	: onbekend
Bouwstijl	: traditioneel
Oorspr. Functie	: woonhuis
Huidige functie	: woonhuis
Datum	: 5-12-2012

Korte karakteristiek	
Karakteristieke vrijstaande middenstandswoning uit het eerste kwart van de 20 ^{ste} eeuw, gesitueerd aan de noordelijke zijde van de Burg. Hoogenboomlaan (vm. Kerkelaan) te Hoogwoud. Onderdeel van een ensemble van woningen uit dezelfde periode. Woningen werden gerealiseerd na de demping van de sloot ter plaatse. Hierdoor hebben alle woningen een relatief diepe voortuin. Erker, vensters met meerruits bovenlichten en fraai siermetselwerk onder dakrand. Oorspronkelijke voordeur met meerruits bovenlicht.	
Plattegrondvorm	samengesteld
Kapvorm / richting	Samengesteld zadeldak
Dakbedekking	Gesmoorde kruispannen
Aantal bouwlagen	1
Voorgeveltype	topgevel
Materiaal / kleur gevels	baksteen
Bijzonderheden metselwerk	Strekken, lijstwerk in siermetselwerk
Bijzondere bouwelementen	Erker met balkon
Aanbouwen, bijgebouwen	
Erf / groeninrichting	Grote beuk in relatief diepe voortuin
Waardering	H
Het belang van het object als onderdeel van het cultuurhistorisch beeld van de omgeving; ondersteuning van de cultuurhistorische gebiedskarakteristiek en/of ensemblewaarde, bijvoorbeeld in relatie tot een beschermd stads- of dorpsgezicht en beschermde monumenten;	xx
Het belang van het object vanwege de bijzondere betekenis voor het beeld van de omgeving, vanwege opmerkelijke ligging / zichtlijnen / landmark;	x
Het belang van het object vanwege de herkenbaarheid van het oorspronkelijke concept en de gebiedseigen functie, in relatie tot de ontwikkelingsgeschiedenis en de historische gelaagdheid van het gebied;	xx
Het belang van het object wegens de authenticiteit van hoofdvorm, gevelindeling en / of detaillering;	xx
Het belang van het object vanwege de kenmerkende / bijzondere / zeldzame bouwstijl en / of vorm.	x

Burg. Hoogenboomlaan 17, Hoogwoud



Adres	: Burgemeester Hoogenboomlaan 17
Postcode	: 1718 BG
Plaats	: Hoogwoud
Bestemmingsplan	: BP Hoogwoud, Opmeer en Spanbroek (2006)
Bouwtype	: woonhuis
Bouwjaar	: 1900-1920
Architect	: onbekend
Bouwstijl	: eclectisch
Oorspr. Functie	: woonhuis
Huidige functie	: woonhuis
Datum	: 5-12-2012

Korte karakteristiek	
Karakteristieke vrijstaande middenstandswoning uit het eerste kwart van de 20 ^{ste} eeuw, gesitueerd aan de noordelijke zijde van de Burg. Hoogenboomlaan (vm. Kerkelaan) te Hoogwoud. Onderdeel van een ensemble van woningen uit dezelfde periode. Woningen werden gerealiseerd na de demping van de sloot ter plaatse. Hierdoor hebben alle woningen een relatief diepe voortuin. Topgevel met sierspantje en makelaar, sober siermetselwerk. Invullingen vensters gewijzigd. Niet oorspronkelijke dakkapel in rechter dakvlak.	
Plattegrondvorm	rechthoekig
Kapvorm / richting	Zadeldak, nok haaks op voorgevel
Dakbedekking	Gesmoorde tuiles du Nord
Aantal bouwlagen	1
Voorgeveltype	puntgevel
Materiaal / kleur gevels	baksteen
Bijzonderheden metselwerk	Strekken, siermetselwerk
Bijzondere bouwelementen	Sierspantje
Aanbouwen, bijgebouwen	Jongere aanbouw achtergevel
Erf / groeninrichting	Relatief diepe voortuin
Waardering	
Het belang van het object als onderdeel van het cultuurhistorisch beeld van de omgeving; ondersteuning van de cultuurhistorische gebiedskarakteristiek en/of ensemblewaarde, bijvoorbeeld in relatie tot een beschermd stads- of dorpsgezicht en beschermde monumenten;	xx
Het belang van het object vanwege de bijzondere betekenis voor het beeld van de omgeving, vanwege opmerkelijke ligging / zichtlijnen / landmark;	x
Het belang van het object vanwege de herkenbaarheid van het oorspronkelijke concept en de gebiedseigen functie, in relatie tot de ontwikkelingsgeschiedenis en de historische gelaagdheid van het gebied;	xx
Het belang van het object wegens de authenticiteit van hoofdvorm, gevelindeling en / of detaillering;	x
Het belang van het object vanwege de kenmerkende / bijzondere / zeldzame bouwstijl en / of vorm.	x



Burg. Hoogenboomlaan 19, Hoogwoud



Adres	: Burgemeester Hoogenboomlaan 19
Postcode	: 1718 BG
Plaats	: Hoogwoud
Bestemmingsplan	: BP Hoogwoud, Opmeer en Spanbroek (2006)
Bouwtype	: woonhuis
Bouwjaar	: 1921
Architect	: Provinciaal Electriciteitsbedrijf Noord-Holland
Bouwstijl	: traditioneel, subtiele Amsterdamse School elementen
Oorspr. Functie	: woonhuis
Huidige functie	: woonhuis
Datum	: 5-12-2012

Korte karakteristiek	
Woonhuis (opgericht als 'lijnwerkerswoning') uit 1921, gebouwd in opdracht van het Provinciaal Electriciteitsbedrijf van Noord-Holland, gesitueerd aan de noordelijke zijde van de Burg. Hoogenboomlaan (vm. Kerkelaan) te Hoogwoud. Onderdeel van een ensemble van woningen uit dezelfde periode. Woningen werden gerealiseerd na de demping van de sloot ter plaatse. Hierdoor hebben alle woningen een relatief diepe voortuin. Indeling gevels oorspronkelijk, details op punten vernieuwd. In hoofdvorm en detaillering gaaf.	
Plattegrondvorm	rechthoekig
Kapvorm / richting	Zadeldak, nok haaks op voorgevel
Dakbedekking	Rode pannen
Aantal bouwlagen	1
Voorgeveltype	puntgevel
Materiaal / kleur gevels	baksteen
Bijzonderheden metselwerk	Rollagen, siermetselw. geveltop en dakrand
Bijzondere bouwelementen	
Aanbouwen, bijgebouwen	Jongere aanbouw tegen achtergevel
Erf / groeninrichting	Relatief diepe voortuin
Waardering	H
Het belang van het object als onderdeel van het cultuurhistorisch beeld van de omgeving; ondersteuning van de cultuurhistorische gebiedskarakteristiek en/of ensemblewaarde, bijvoorbeeld in relatie tot een beschermd stads- of dorpsgezicht en beschermde monumenten;	xx
Het belang van het object vanwege de bijzondere betekenis voor het beeld van de omgeving, vanwege opmerkelijke ligging / zichtlijnen / landmark;	x
Het belang van het object vanwege de herkenbaarheid van het oorspronkelijke concept en de gebiedseigen functie, in relatie tot de ontwikkelingsgeschiedenis en de historische gelaagdheid van het gebied;	xx
Het belang van het object wegens de authenticiteit van hoofdvorm, gevelindeling en / of detaillering;	xx
Het belang van het object vanwege de kenmerkende / bijzondere / zeldzame bouwstijl en / of vorm.	xx

Burg. Hoogenboomlaan 21, Hoogwoud



Adres	: Burgemeester Hoogenboomlaan 21
Postcode	: 1718 BG
Plaats	: Hoogwoud
Bestemmingsplan	: BP Hoogwoud, Opmeer en Spanbroek (2006)
Bouwtype	: woonhuis
Bouwjaar	: 1920
Architect	: onbekend
Bouwstijl	: eclectisch
Oorspr. Functie	: woonhuis
Huidige functie	: woonhuis
Datum	: 5-12-2012

Korte karakteristiek	
Karakteristieke vrijstaande middenstandswoning uit het eerste kwart van de 20 ^{ste} eeuw, gesitueerd aan de noordelijke zijde van de Burg. Hoogenboomlaan (vm. Kerkelaan) te Hoogwoud. Onderdeel van een ensemble van woningen uit dezelfde periode. Woningen werden gerealiseerd na de demping van de sloot ter plaatse. Hierdoor hebben alle woningen een relatief diepe voortuin. Subtiel siermetselwerk met verblendsteen. De woning is op detailniveau gewijzigd. Niet oorspronkelijke dakkapellen.	
Plattegrondvorm	rechthoekig
Kapvorm / richting	Mansarde, nok haaks op voorgevel
Dakbedekking	Gesmoorde muldenpannen
Aantal bouwlagen	1
Voorgeveltype	topgevel
Materiaal / kleur gevels	baksteen
Bijzonderheden metselwerk	Strekken, siermetselwerk
Bijzondere bouwelementen	
Aanbouwen, bijgebouwen	Jongere aanbouw, jonge dakkapellen
Erf / groeninrichting	Relatief diepe voortuin met boompartijen
Waardering	H
Het belang van het object als onderdeel van het cultuurhistorisch beeld van de omgeving; ondersteuning van de cultuurhistorische gebiedskarakteristiek en/of ensemblewaarde, bijvoorbeeld in relatie tot een beschermd stads- of dorpsgezicht en beschermde monumenten;	xx
Het belang van het object vanwege de bijzondere betekenis voor het beeld van de omgeving, vanwege opmerkelijke ligging / zichtlijnen / landmark;	x
Het belang van het object vanwege de herkenbaarheid van het oorspronkelijke concept en de gebiedseigen functie, in relatie tot de ontwikkelingsgeschiedenis en de historische gelaagdheid van het gebied;	xx
Het belang van het object wegens de authenticiteit van hoofdvorm, gevelindeling en / of detaillering;	x
Het belang van het object vanwege de kenmerkende / bijzondere / zeldzame bouwstijl en / of vorm.	x



Burg. Hoogenboomlaan 23, Hoogwoud



Adres	: Burgemeester Hoogenboomlaan 23
Postcode	: 1718 BG
Plaats	: Hoogwoud
Bestemmingsplan	: BP Hoogwoud, Opmeer en Spanbroek (2006)
Bouwtype	: woonhuis
Bouwjaar	: 1900-1920
Architect	: onbekend
Bouwstijl	: traditioneel
Oorspr. Functie	: woonhuis
Huidige functie	: woonhuis
Datum	: 5-12-2012

Korte karakteristiek	
Karakteristieke vrijstaande middenstandswoning uit het eerste kwart van de 20 ^{ste} eeuw, gesitueerd aan de noordelijke zijde van de Burg. Hoogenboomlaan (vm. Kerkelaan) te Hoogwoud. Onderdeel van een ensemble van woningen uit dezelfde periode. Woningen werden gerealiseerd na de demping van de sloot ter plaatse. Hierdoor hebben alle woningen een relatief diepe voortuin. De woning is uitgevoerd in een lichte verblendsteen met details in een donkere baksteen. Invullingen van de vensters zijn gewijzigd.	
Plattegrondvorm	samengesteld
Kapvorm / richting	Samengesteld, nok haaks op voorgevel
Dakbedekking	Rode oud Hollandse pannen
Aantal bouwlagen	1
Voorgeveltype	puntgevel
Materiaal / kleur gevels	Witte verblendsteen
Bijzonderheden metselwerk	Speklagen en rollagen in rode baksteen
Bijzondere bouwelementen	Uitspringend voorhuis
Aanbouwen, bijgebouwen	
Erf / groeninrichting	Relatief diepe voortuin
Waardering	H
Het belang van het object als onderdeel van het cultuurhistorisch beeld van de omgeving; ondersteuning van de cultuurhistorische gebiedskarakteristiek en/of ensemblewaarde, bijvoorbeeld in relatie tot een beschermd stads- of dorpsgezicht en beschermde monumenten;	xx
Het belang van het object vanwege de bijzondere betekenis voor het beeld van de omgeving, vanwege opmerkelijke ligging / zichtlijnen / landmark;	x
Het belang van het object vanwege de herkenbaarheid van het oorspronkelijke concept en de gebiedseigen functie, in relatie tot de ontwikkelingsgeschiedenis en de historische gelaagdheid van het gebied;	xx
Het belang van het object wegens de authenticiteit van hoofdvorm, gevelindeling en / of detaillering;	x
Het belang van het object vanwege de kenmerkende / bijzondere / zeldzame bouwstijl en / of vorm.	x

Burg. Hoogenboomlaan 25, Hoogwoud



Adres : Burgemeester Hoogenboomlaan 25
Postcode : 1718 BG
Plaats : Hoogwoud
Bestemmingsplan : BP Hoogwoud, Opmeer en Spanbroek (2006)
Bouwtype : woonhuis
Bouwjaar : 1900-1930
Architect : onbekend
Bouwstijl : eclectisch
Oorspr. Functie : woonhuis
Huidige functie : woonhuis
Datum : 5-12-2012

Korte karakteristiek	
Karakteristieke vrijstaande middenstandswoning uit het eerste kwart van de 20 ^{ste} eeuw, gesitueerd aan de noordelijke zijde van de Burg. Hoogenboomlaan (vm. Kerkelaan) te Hoogwoud. Onderdeel van een ensemble van woningen uit dezelfde periode. Woningen werden gerealiseerd na de demping van de sloot ter plaatse. Hierdoor hebben alle woningen een relatief diepe voortuin. Risalerende voorgevel met erker en balkon. Subtiel siermetselwerk. Schilddak met piron. Vensters met schuifraam en meerruits bovenlichten.	
Plattegrondvorm	samengesteld
Kapvorm / richting	samengesteld
Dakbedekking	Rode tuiles du Nord
Aantal bouwlagen	1
Voorgeveltype	Samengesteld met puntgevel
Materiaal / kleur gevels	baksteen
Bijzonderheden metselwerk	Siermetselwerk boven vensters
Bijzondere bouwelementen	Erker met balkon
Aanbouwen, bijgebouwen	Jongere berging / garage
Erf / groeninrichting	Relatief diepe voortuin
Waardering	H
Het belang van het object als onderdeel van het cultuurhistorisch beeld van de omgeving; ondersteuning van de cultuurhistorische gebiedskarakteristiek en/of ensemblewaarde, bijvoorbeeld in relatie tot een beschermd stads- of dorpsgezicht en beschermde monumenten;	xx
Het belang van het object vanwege de bijzondere betekenis voor het beeld van de omgeving, vanwege opmerkelijke ligging / zichtlijnen / landmark;	x
Het belang van het object vanwege de herkenbaarheid van het oorspronkelijke concept en de gebiedseigen functie, in relatie tot de ontwikkelingsgeschiedenis en de historische gelaagdheid van het gebied;	xx
Het belang van het object wegens de authenticiteit van hoofdvorm, gevelindeling en / of detaillering;	xx
Het belang van het object vanwege de kenmerkende / bijzondere / zeldzame bouwstijl en / of vorm.	x



Burg. Hoogenboomlaan 27, Hoogwoud



Adres	: Burgemeester Hoogenboomlaan 27
Postcode	: 1718 BG
Plaats	: Hoogwoud
Bestemmingsplan	: BP Hoogwoud, Opmeer en Spanbroek (2006)
Bouwtype	: woonhuis
Bouwjaar	: 1900-1930
Architect	: onbekend
Bouwstijl	: traditioneel
Oorspr. Functie	: woonhuis
Huidige functie	: woonhuis
Datum	: 5-12-2012

Korte karakteristiek	
Karakteristieke vrijstaande middenstandswoning uit het eerste kwart van de 20 ^{ste} eeuw, gesitueerd aan de noordelijke zijde van de Burg. Hoogenboomlaan (vm. Kerkelaan) te Hoogwoud. Onderdeel van een ensemble van woningen uit dezelfde periode. Woningen werden gerealiseerd na de demping van de sloot ter plaatse. Hierdoor hebben alle woningen een relatief diepe voortuin. Voorgevel met erker. Decoratieve rollagen in het metselwerk. Vensters met bovenlichten met een horizontale roede. Jonge dakkapel boven voorgevel.	
Plattegrondvorm	rechthoekig
Kapvorm / richting	Omlpend mansarde
Dakbedekking	Gesmoorde tuiles du Nord
Aantal bouwlagen	1
Voorgeveltype	Recht gesloten gevel
Materiaal / kleur gevels	baksteen
Bijzonderheden metselwerk	rollagen
Bijzondere bouwelementen	erker
Aanbouwen, bijgebouwen	Jongere aanbouw tegen achtergevel
Erf / groeninrichting	Relatief diepe voortuin
Waardering	H
Het belang van het object als onderdeel van het cultuurhistorisch beeld van de omgeving; ondersteuning van de cultuurhistorische gebiedskarakteristiek en/of ensemblewaarde, bijvoorbeeld in relatie tot een beschermd stads- of dorpsgezicht en beschermde monumenten;	xx
Het belang van het object vanwege de bijzondere betekenis voor het beeld van de omgeving, vanwege opmerkelijke ligging / zichtlijnen / landmark;	x
Het belang van het object vanwege de herkenbaarheid van het oorspronkelijke concept en de gebiedseigen functie, in relatie tot de ontwikkelingsgeschiedenis en de historische gelaagdheid van het gebied;	xx
Het belang van het object wegens de authenticiteit van hoofdvorm, gevelindeling en / of detaillering;	x
Het belang van het object vanwege de kenmerkende / bijzondere / zeldzame bouwstijl en / of vorm.	x

Burg. Hoogenboomlaan 29, Hoogwoud



Adres	: Burgemeester Hoogenboomlaan 29
Postcode	: 1718 BG
Plaats	: Hoogwoud
Bestemmingsplan	: BP Hoogwoud, Opmeer en Spanbroek (2006)
Bouwtype	: woonhuis
Bouwjaar	: 1900-1930
Architect	: onbekend
Bouwstijl	: traditioneel
Oorspr. Functie	: woonhuis
Huidige functie	: woonhuis
Datum	: 5-12-2012

Korte karakteristiek	
Karakteristieke vrijstaande middenstandswoning uit het eerste kwart van de 20 ^{ste} eeuw, gesitueerd aan de noordelijke zijde van de Burg. Hoogenboomlaan (vm. Kerkelaan) te Hoogwoud. Onderdeel van een ensemble van woningen uit dezelfde periode. Woningen werden gerealiseerd na de demping van de sloot ter plaatse. Hierdoor hebben alle woningen een relatief diepe voortuin. Eenvoudige woning onder mansardekap, invullingen van de vensters zijn gewijzigd.	
Plattegrondvorm	rechthoekig
Kapvorm / richting	Mansarde, nok haaks op de voorgevel
Dakbedekking	Gesmoorde tuiles du Nord
Aantal bouwlagen	1
Voorgeveltype	puntgevel
Materiaal / kleur gevels	baksteen
Bijzonderheden metselwerk	Strekken, bakstenen lekdorpels
Bijzondere bouwelementen	
Aanbouwen, bijgebouwen	Uitgebouwd aan de achterzijde
Erf / groeninrichting	Relatief diepe voortuin
Waardering	H
Het belang van het object als onderdeel van het cultuurhistorisch beeld van de omgeving; ondersteuning van de cultuurhistorische gebiedskarakteristiek en/of ensemblewaarde, bijvoorbeeld in relatie tot een beschermd stads- of dorpsgezicht en beschermde monumenten;	xx
Het belang van het object vanwege de bijzondere betekenis voor het beeld van de omgeving, vanwege opmerkelijke ligging / zichtlijnen / landmark;	x
Het belang van het object vanwege de herkenbaarheid van het oorspronkelijke concept en de gebiedseigen functie, in relatie tot de ontwikkelingsgeschiedenis en de historische gelaagdheid van het gebied;	xx
Het belang van het object wegens de authenticiteit van hoofdvorm, gevelindeling en / of detaillering;	x
Het belang van het object vanwege de kenmerkende / bijzondere / zeldzame bouwstijl en / of vorm.	x



Burg. Hoogenboomlaan 34-36, Hoogwoud



Adres	: Burgemeester Hoogenboomlaan 34-36
Postcode	: 1718 BJ
Plaats	: Hoogwoud
Bestemmingsplan	: BP Hoogwoud, Opmeer en Spanbroek (2006)
Bouwtype	: instellingsgebouw
Bouwjaar	: Tweede helft 19 ^{de} eeuw, mogelijk oudere kern
Architect	: onbekend
Bouwstijl	: traditioneel
Oorspr. Functie	: armenhuis
Huidige functie	: woonhuis, winkel
Datum	: 5-12-2012

Korte karakteristiek	
Pand uit de tweede helft van de 19 ^{de} eeuw, gesitueerd aan de zuidelijke zijde van de Burg. Hoogenboomlaan (vm. Kerkelaan) te Hoogwoud, op een perceel dat begin 19 ^{de} eeuw al bebouwd was. Het huidige pand heeft tot 1947 dienst gedaan als armenhuis. Daarna is het verbouwd tot dubbele woning. Nu is het een winkel / woonhuis. Daarbij werden invullingen van vensters gewijzigd. Gevels met lisenen en markante aan Tudorboog refererende vensters met 6-ruits ramen. In linker zijgevel twee dichtgezette vensters. Dakkapellen niet oorspronkelijk.	
Plattegrondvorm	rechthoekig
Kapvorm / richting	Schilddak, nok evenwijdig aan voorgevel
Dakbedekking	Donkere beton leien
Aantal bouwlagen	1
Voorgeveltype	lijstgevel
Materiaal / kleur gevels	baksteen
Bijzonderheden metselwerk	Lisenen, strek (vorm geïnsp. op Tudorstijl)
Bijzondere bouwelementen	
Aanbouwen, bijgebouwen	Jongere dakkapellen
Erf / groeninrichting	
Waardering	
Het belang van het object als onderdeel van het cultuurhistorisch beeld van de omgeving; ondersteuning van de cultuurhistorische gebiedskarakteristiek en/of ensemblewaarde, bijvoorbeeld in relatie tot een beschermd stads- of dorpsgezicht en beschermde monumenten;	xx
Het belang van het object vanwege de bijzondere betekenis voor het beeld van de omgeving, vanwege opmerkelijke ligging / zichtlijnen / landmark;	x
Het belang van het object vanwege de herkenbaarheid van het oorspronkelijke concept en de gebiedseigen functie, in relatie tot de ontwikkelingsgeschiedenis en de historische gelaagdheid van het gebied;	x
Het belang van het object wegens de authenticiteit van hoofdvorm, gevelindeling en / of detaillering;	x
Het belang van het object vanwege de kenmerkende / bijzondere / zeldzame bouwstijl en / of vorm.	xx

Koninginneweg 50, Opmeer



Adres	: Koninginneweg 50
Postcode	: 1716 DH
Plaats	: Opmeer
Bestemmingsplan	: BP Hoogwoud, Opmeer en Spanbroek (2006)
Bouwtype	: woonhuis met bedrijfsruimte
Bouwjaar	: eerste kwart 20^{ste} eeuw
Architect	: onbekend
Bouwtijl	: traditioneel
Oorspr. Functie	: (vervoers)bedrijf met bovenwoning
Huidige functie	: bedrijf/winkel met bovenwoning
Datum	: 5-12-2012

Korte karakteristiek	
Markant bedrijfspand met bovenwoning uit het eerste kwart van de 20 ^{ste} eeuw, gesitueerd aan de zuidelijke zijde van de Koninginneweg te Opmeer, een weg waar van oudsher diverse bedrijven waren gevestigd. Getuige de gevelsteen in de linker zijgevel was in het pand een vervoersbedrijf gevestigd dat motordiensten verzorgde op Wormerveer, de Zaanstreek en Amsterdam. Voorgevel met opvallende houten erker op de verdieping. Pui op de begane grond is niet oorspronkelijk. Diverse details zijn gewijzigd, hoofdvorm is gaaf.	
Plattegrondvorm	rechthoekig
Kapvorm / richting	Zadeldak, nok evenwijdig aan voorgevel
Dakbedekking	Gesmoorde pannen
Aantal bouwlagen	2
Voorgeveltype	Recht gesloten gevel
Materiaal / kleur gevels	baksteen
Bijzonderheden metselwerk	Strekken, siermetselwerk dakrand zijgevels
Bijzondere bouwelementen	Houten erker verdieping, dakkapel
Aanbouwen, bijgebouwen	Jongere garage tegen linker zijgevel
Erf / groeninrichting	
Waardering	H
Het belang van het object als onderdeel van het cultuurhistorisch beeld van de omgeving; ondersteuning van de cultuurhistorische gebiedskarakteristiek en/of ensemblewaarde, bijvoorbeeld in relatie tot een beschermd stads- of dorpsgezicht en beschermde monumenten;	x
Het belang van het object vanwege de bijzondere betekenis voor het beeld van de omgeving, vanwege opmerkelijke ligging / zichtlijnen / landmark;	x
Het belang van het object vanwege de herkenbaarheid van het oorspronkelijke concept en de gebiedseigen functie, in relatie tot de ontwikkelingsgeschiedenis en de historische gelaagdheid van het gebied;	xx
Het belang van het object wegens de authenticiteit van hoofdvorm, gevelindeling en / of detaillering;	x
Het belang van het object vanwege de kenmerkende / bijzondere / zeldzame bouwstijl en / of vorm.	xx



Koninginneweg 85, Opmeer



Adres : Koninginneweg 85
Postcode : 1716 DG
Plaats : Opmeer
Bestemmingsplan : BP Hoogwoud, Opmeer en Spanbroek (2006)
Bouwtype : woonhuis
Bouwjaar : eerste helft 19^{de} eeuw, mogelijk oudere kern
Architect : onbekend
Bouwstijl : traditioneel
Oorspr. Functie : woonhuis
Huidige functie : bedrijfsruimte
Datum : 5-12-2012

Korte karakteristiek	
Markante woning met pakzolder uit de eerste helft van de 19 ^{de} eeuw (mogelijk oudere kern), gesitueerd aan de zuidelijke zijde van de Koninginneweg te Opmeer, op een perceel dat in het begin van de 19 ^{de} eeuw al bebouwd was. Aan de Koninginneweg bevonden zich van oudsher diverse bedrijven. Klokgevel met fronton, natuurstenen aanzetstukken, sierankers, getoogde vensters en rollagen. Hijsluik ter plaatse van de zolder. Invullingen van de gevelopeningen zijn niet oorspronkelijk.	
Plattegrondvorm	rechthoekig
Kapvorm / richting	Zadeldak, nok haaks op voorgevel
Dakbedekking	Rode oud Hollandse pannen
Aantal bouwlagen	1
Voorgeveltype	klokgevel
Materiaal / kleur gevels	baksteen
Bijzonderheden metselwerk	rollagen
Bijzondere bouwelementen	
Aanbouwen, bijgebouwen	Jongere bijgebouwen
Erf / groeninrichting	
Waardering	H
Het belang van het object als onderdeel van het cultuurhistorisch beeld van de omgeving; ondersteuning van de cultuurhistorische gebiedskarakteristiek en/of ensemblewaarde, bijvoorbeeld in relatie tot een beschermd stads- of dorpsgezicht en beschermde monumenten;	xx
Het belang van het object vanwege de bijzondere betekenis voor het beeld van de omgeving, vanwege opmerkelijke ligging / zichtlijnen / landmark;	xx
Het belang van het object vanwege de herkenbaarheid van het oorspronkelijke concept en de gebiedseigen functie, in relatie tot de ontwikkelingsgeschiedenis en de historische gelaagdheid van het gebied;	x
Het belang van het object wegens de authenticiteit van hoofdvorm, gevelindeling en / of detaillering;	x
Het belang van het object vanwege de kenmerkende / bijzondere / zeldzame bouwstijl en / of vorm.	xx

Koningspade 3, Hoogwoud



Adres	: Koningspade 3
Postcode	: 1718 ML
Plaats	: Hoogwoud
Bestemmingsplan	: BP Hoogwoud, Opmeer en Spanbroek (2006)
Bouwtype	: stolpboerderij
Bouwjaar	: Tweede helft 19 ^{de} eeuw
Architect	: onbekend
Bouwtijl	: traditioneel
Oorspr. Functie	: boerderij
Huidige functie	: woonhuis
Datum	: 5-12-2012

Korte karakteristiek	
Stolpboerderij uit de tweede helft van de 19 ^{de} eeuw, gelegen op een erf dat in begin van 19 ^{de} eeuw reeds bestond. Ligging aan de westelijke zijde van het historische lint Koningspade te Hoogwoud. Onderdeel van de historische lintbebouwing aan deze oude weg. Met voornamelijk nieuwbouw woningen aan de oostelijke zijde van de weg speelt deze boerderij een beeldbepalende rol binnen zijn omgeving. Rijk gedecoreerde gootlijst, voordeur met sierroosters, vensters met gewijzigde invullingen. Jonge dakkapel. Linker zijgevel gewijzigd.	
Plattegrondvorm	rechthoekig
Kapvorm / richting	Stolp, nok haaks op de voorgevel
Dakbedekking	Riet, gesmoorde en rode pannen
Aantal bouwlagen	1
Voorgeveltype	lijstgevel
Materiaal / kleur gevels	Baksteen, linker zijgevel zwart gepleisterd
Bijzonderheden metselwerk	Strekken voorgevel
Bijzondere bouwelementen	Fraai snijwerk gootlijst
Aanbouwen, bijgebouwen	Jonge dakkapel,
Erf / groeninrichting	
Waardering	H
Het belang van het object als onderdeel van het cultuurhistorisch beeld van de omgeving; ondersteuning van de cultuurhistorische gebiedskarakteristiek en/of ensemblewaarde, bijvoorbeeld in relatie tot een beschermd stads- of dorpsgezicht en beschermde monumenten;	x
Het belang van het object vanwege de bijzondere betekenis voor het beeld van de omgeving, vanwege opmerkelijke ligging / zichtlijnen / landmark;	xx
Het belang van het object vanwege de herkenbaarheid van het oorspronkelijke concept en de gebiedseigen functie, in relatie tot de ontwikkelingsgeschiedenis en de historische gelaagdheid van het gebied;	xx
Het belang van het object wegens de authenticiteit van hoofdvorm, gevelindeling en / of detaillering;	x
Het belang van het object vanwege de kenmerkende / bijzondere / zeldzame bouwstijl en / of vorm.	x



Koningspade 22, Hoogwoud



Adres : Koningspade 22
Postcode : 1718 MN
Plaats : Hoogwoud
Bestemmingsplan : BP Buitengebied Hoogwoud (1997)
Bouwtype : stolpboerderij
Bouwjaar : eerste helft 19^{de} eeuw
Architect : onbekend
Bouwstijl : traditioneel
Oorspr. Functie : boerderij
Huidige functie : boerderij
Datum : 30-10-2012

Korte karakteristiek	
Eenlaags stolpboerderij genaamd 'Dorp zicht' uit de eerste helft van de 19 ^{de} eeuw, gelegen op een erf dat in de vroege 19 ^{de} eeuw reeds bestond. Gesitueerd direct aan de Koningspade (rand bebouwde kom Hoogwoud), een historisch lint waarlangs nog diverse andere stolpen zijn gelegen. Voorgevel met ingang met paneeldeur met sierrooster en bovenlicht met snijraam, erker met houten puntgevel en vensters met meerruits schuiframen. Invulling linker venster vernieuwd. Jongere aanbouw tegen achtergevel en jonge bijgebouwen op erf.	
Plattegrondvorm	samengesteld
Kapvorm / richting	Stolp, nok haaks op voorgevel
Dakbedekking	Riet en gesmoorde OH pannen
Aantal bouwlagen	1
Voorgeveltype	Houten topgevel in voorgevel
Materiaal / kleur gevels	Baksteen, schoon metselwerk
Bijzonderheden metselwerk	
Bijzondere bouwelementen	Voorhuis, erker, houten topgevel, dakspiegel
Aanbouwen, bijgebouwen	Aanbouw achtergevel, jongere bijgebouwen
Erf / groeninrichting	Bomenrij langs toegang tot erf
Waardering totaal	H
Het belang van het object als onderdeel van het cultuurhistorisch beeld van de omgeving; ondersteuning van de cultuurhistorische gebiedskarakteristiek en/of ensemblewaarde, bijvoorbeeld in relatie tot een beschermd stads- of dorpsgezicht en beschermde monumenten;	xx
Het belang van het object vanwege de bijzondere betekenis voor het beeld van de omgeving, vanwege opmerkelijke ligging / zichtlijnen / landmark;	xx
Het belang van het object vanwege de herkenbaarheid van het oorspronkelijke concept en de gebiedseigen functie, in relatie tot de ontwikkelingsgeschiedenis en de historische gelaagdheid van het gebied;	xx
Het belang van het object wegens de authenticiteit van hoofdvorm, gevelindeling en / of detaillering;	xx
Het belang van het object vanwege de kenmerkende / bijzondere / zeldzame bouwstijl en / of vorm.	x

Langereis 21, Hoogwoud



Adres	: Langereis 21
Postcode	: 1718 MC
Plaats	: Hoogwoud
Bestemmingsplan	: BP Buitengebied Hoogwoud (1997)
Bouwtype	: schoolgebouw
Bouwjaar	: laatste kwart 19^{de} eeuw
Architect	: onbekend
Bouwstijl	: traditioneel
Oorspr. Functie	: school
Huidige functie	: woonhuis
Datum	: 7-11-2012

Korte karakteristiek	
Woonhuis behorend bij een in 1948 gesloopt schooltje uit het laatste kwart van de 19 ^{ste} eeuw. Gesitueerd aan het historische lint, waterloop en buurtschap Langereis. Getoogde gevelopeningen met strekken waarvan een aantal is voorzien van nieuwe invullingen. Vensters in voorgevel bevatten nog wel 4-ruits raam met enkel bovenlicht. Niet oorspronkelijke houten afdak bij de voordeur. Ingang met houten deur met 4-ruits raam en bovenlicht. Strecken boven de gevelopeningen. Ter hoogte van zolderverdieping diverse gevelankers.	
Plattegrondvorm	rechthoekig
Kapvorm / richting	Zadeldak, nok haaks op voorgevel
Dakbedekking	gesmoorde pannen van Mehroog (ruitpan)
Aantal bouwlagen	1
Voorgeveltype	tuitgevel
Materiaal / kleur gevels	Baksteen, schoon metselwerk
Bijzonderheden metselwerk	Strekken boven gevelopeningen
Bijzondere bouwelementen	Uitgemetselde hoekpilasters
Aanbouwen, bijgebouwen	Houten bijgebouw tegen achtergevel
Erf / groeninrichting	Perceel aan alle zijden omgeven door sloot
Waardering totaal	H
Het belang van het object als onderdeel van het cultuurhistorisch beeld van de omgeving; ondersteuning van de cultuurhistorische gebiedskarakteristiek en/of ensemblewaarde, bijvoorbeeld in relatie tot een beschermd stads- of dorpsgezicht en beschermde monumenten;	xx
Het belang van het object vanwege de bijzondere betekenis voor het beeld van de omgeving, vanwege opmerkelijke ligging / zichtlijnen / landmark;	x
Het belang van het object vanwege de herkenbaarheid van het oorspronkelijke concept en de gebiedseigen functie, in relatie tot de ontwikkelingsgeschiedenis en de historische gelaagdheid van het gebied;	xx
Het belang van het object wegens de authenticiteit van hoofdvorm, gevelindeling en / of detaillering;	x
Het belang van het object vanwege de kenmerkende / bijzondere / zeldzame bouwstijl en / of vorm.	xx



Langereis 36, Hoogwoud



Adres	: Langereis 36
Postcode	: 1718 MC
Plaats	: Hoogwoud
Bestemmingsplan	: BP Buitengebied Hoogwoud (1997)
Bouwtype	: stolpboerderij
Bouwjaar	: eerste helft 19 ^{de} eeuw (mogelijk oudere kern)
Architect	: onbekend
Bouwstijl	: traditioneel
Oorspr. Functie	: boerderij
Huidige functie	: boerderij
Datum	: 7-11-2012

Korte karakteristiek	
Eenlaags stolpboerderij genaamd 'Hoeve 't End' uit de eerste helft van de 19 ^{de} eeuw, gelegen op een erf dat in de vroege 19 ^{de} eeuw reeds bestond. Gesitueerd aan het historische lint, waterloop en buurtschap Langereis, waaraan nog diverse andere stolpen liggen. Schoorsteen en twee stalen dakraampjes in voordakvlak. Eenvoudige kroonlijst, vensters met meerruits schuiframen, ingang met paneeldeur met sierroosters en bovenlicht met levensboom. Stalvensters in rechter zijgevel en achtergevel. Deeldeuren in achtergevel.	
Plattegrondvorm	rechthoekig
Kapvorm / richting	Stolp, nok haaks op de voorgevel
Dakbedekking	Riet en een strook rode OH pannen
Aantal bouwlagen	1
Voorgeveltype	lijstgevel
Materiaal / kleur gevels	Schoon metselwerk; gepleisterde plint
Bijzonderheden metselwerk	Rollaag boven en onder vensters voorgevel
Bijzondere bouwelementen	
Aanbouwen, bijgebouwen	jongere (bedrijfs) bijgebouwen op erf
Erf / groeninrichting	
Waardering totaal	H
Het belang van het object als onderdeel van het cultuurhistorisch beeld van de omgeving; ondersteuning van de cultuurhistorische gebiedskarakteristiek en/of ensemblewaarde, bijvoorbeeld in relatie tot een beschermd stads- of dorpsgezicht en beschermde monumenten;	xx
Het belang van het object vanwege de bijzondere betekenis voor het beeld van de omgeving, vanwege opmerkelijke ligging / zichtlijnen / landmark;	xx
Het belang van het object vanwege de herkenbaarheid van het oorspronkelijke concept en de gebiedseigen functie, in relatie tot de ontwikkelingsgeschiedenis en de historische gelaagdheid van het gebied;	xx
Het belang van het object wegens de authenticiteit van hoofdvorm, gevelindeling en / of detaillering;	xx
Het belang van het object vanwege de kenmerkende / bijzondere / zeldzame bouwstijl en / of vorm.	x

Middelweg 10, Opmeer



Adres	: Middelweg 10
Postcode	: 1716 KC
Plaats	: Opmeer
Bestemmingsplan	: BP Hoogwoud, Opmeer en Spanbroek (2006)
Bouwtype	: woonhuis
Bouwjaar	: ca. 1910
Architect	: J.H. Vlaming
Bouwstijl	: eclectisch
Oorspr. Functie	: woonhuis
Huidige functie	: woonhuis
Datum	: 5-12-2012

Korte karakteristiek	
Markant woonhuis uit het eerste kwart van de 20 ^{ste} eeuw, gelegen aan het historische lint de Middelweg in Opmeer. Het pand vormt onderdeel van de karakteristieke oude lintbebouwing langs deze weg. Fantasie voorgevel met o.a. kantelen, siermetselwerk, vensters met 'golvende' bovendorpel en blindnissen. Naar ontwerp van de Hoogwoudse timmerman J.H. Vlaming, die verspreid door de hele gemeente diverse woningen bouwde. Door de opmerkelijke vormgeving en detaillering heeft dit pand een zekere zeldzaamheidswaarde.	
Plattegrondvorm	rechthoekig
Kapvorm / richting	Afgeknot schilddak
Dakbedekking	Gesmoorde tuiles du Nord
Aantal bouwlagen	1
Voorgeveltype	fantasiegevel
Materiaal / kleur gevels	baksteen
Bijzonderheden metselwerk	Siermetselwerk, strekken
Bijzondere bouwelementen	Fronton, kantelen
Aanbouwen, bijgebouwen	Jongere aanbouw tegen achtergevel
Erf / groeninrichting	
Waardering	H
Het belang van het object als onderdeel van het cultuurhistorisch beeld van de omgeving; ondersteuning van de cultuurhistorische gebiedskarakteristiek en/of ensemblewaarde, bijvoorbeeld in relatie tot een beschermd stads- of dorpsgezicht en beschermde monumenten;	xx
Het belang van het object vanwege de bijzondere betekenis voor het beeld van de omgeving, vanwege opmerkelijke ligging / zichtlijnen / landmark;	x
Het belang van het object vanwege de herkenbaarheid van het oorspronkelijke concept en de gebiedseigen functie, in relatie tot de ontwikkelingsgeschiedenis en de historische gelaagdheid van het gebied;	xx
Het belang van het object wegens de authenticiteit van hoofdvorm, gevelindeling en / of detaillering;	xx
Het belang van het object vanwege de kenmerkende / bijzondere / zeldzame bouwstijl en / of vorm.	xx



Middelweg 26, Opmeer



Adres	: Middelweg 26
Postcode	: 1716 KC
Plaats	: Opmeer
Bestemmingsplan	: BP Hoogwoud, Opmeer en Spanbroek (2006)
Bouwtype	: kerkgebouw
Bouwjaar	: 1862-1865
Architect	: A.T. van Wijngaarden
Bouwstijl	: eclectisch
Oorspr. Functie	: kerkgebouw
Huidige functie	: kerkgebouw
Datum	: 5-12-2012

Korte karakteristiek	
Vm. Ned.Hervormde kerk uit 1862-1865, gebouwd ter vervanging van een oudere voorganger. Naar ontwerp van architect A.T. van Wijngaarden. Zaalkerk met geveltoren, gepleisterde gevels, gietijzeren rondboogvensters met wenkbrauwen, torenspits (deels) vernieuwd. Gesitueerd op een ruim perceel terugliggend van de weg, nabij de kruising met de A.C. de Graafweg. Beeldbepalend (landmark) voor de omgeving en van belang voor de plaatselijke kerkelijke geschiedenis van Opmeer.	
Plattegrondvorm	samengesteld
Kapvorm / richting	Zadeldak, nok haaks op voorgevel
Dakbedekking	
Aantal bouwlagen	1
Voorgeveltype	Puntgevel met geveltoren
Materiaal / kleur gevels	Gepleisterd, grijs
Bijzonderheden metselwerk	
Bijzondere bouwelementen	Gietijzeren rondboogvensters, wenkbrauwen
Aanbouwen, bijgebouwen	
Erf / groeninrichting	Kerkhofje aan linker zijde, div. boompartijen
Waardering	
Het belang van het object als onderdeel van het cultuurhistorisch beeld van de omgeving; ondersteuning van de cultuurhistorische gebiedskarakteristiek en/of ensemblewaarde, bijvoorbeeld in relatie tot een beschermd stads- of dorpsgezicht en beschermde monumenten;	xx
Het belang van het object vanwege de bijzondere betekenis voor het beeld van de omgeving, vanwege opmerkelijke ligging / zichtlijnen / landmark;	xx
Het belang van het object vanwege de herkenbaarheid van het oorspronkelijke concept en de gebiedseigen functie, in relatie tot de ontwikkelingsgeschiedenis en de historische gelaagdheid van het gebied;	xx
Het belang van het object wegens de authenticiteit van hoofdvorm, gevelindeling en / of detaillering;	x
Het belang van het object vanwege de kenmerkende / bijzondere / zeldzame bouwstijl en / of vorm.	x

Oosterboekelweg 8, Hoogwoud



Adres	: Oosterboekelweg 8
Postcode	: 1718 LN
Plaats	: Hoogwoud
Bestemmingsplan	: BP Hoogwoud, Opmeer en Spanbroek (2006)
Bouwtype	: woonhuis
Bouwjaar	: ca. 1910
Architect	: onbekend
Bouwstijl	: eclectisch
Oorspr. Functie	: woonhuis
Huidige functie	: woonhuis
Datum	: 5-12-2012

Korte karakteristiek	
Karakteristieke vrijstaande middenstandswoning met garage uit ca. 1910. De woning is gesitueerd aan de zuidelijke van het historische lint de Oosterboekelweg en neemt een beeldbepalende positie in nabij de kruising met de Gouwe. Gevels met siermetselwerk en getoogde vensters. Verbijzonderde ingangspartij. Het ensemble van woonhuis met garage is in hoofdvorm nog gaaf, op detailniveau gewijzigd. Vormt onderdeel van de historische lintbebouwing van de oude buurtschap de Gouwe.	
Plattegrondvorm	samengesteld
Kapvorm / richting	Samengesteld schilddak
Dakbedekking	Gesmoorde kruispannen
Aantal bouwlagen	1
Voorgeveltype	Samengesteld met (afgeknotte) puntgevel
Materiaal / kleur gevels	baksteen
Bijzonderheden metselwerk	Siermetselwerk, speklagen
Bijzondere bouwelementen	Bijzondere entreepartij
Aanbouwen, bijgebouwen	Vrijstaande garage uit bouwtijd
Erf / groeninrichting	Berk in voortuin
Waardering	H
Het belang van het object als onderdeel van het cultuurhistorisch beeld van de omgeving; ondersteuning van de cultuurhistorische gebiedskarakteristiek en/of ensemblewaarde, bijvoorbeeld in relatie tot een beschermd stads- of dorpsgezicht en beschermde monumenten;	x
Het belang van het object vanwege de bijzondere betekenis voor het beeld van de omgeving, vanwege opmerkelijke ligging / zichtlijnen / landmark;	xx
Het belang van het object vanwege de herkenbaarheid van het oorspronkelijke concept en de gebiedseigen functie, in relatie tot de ontwikkelingsgeschiedenis en de historische gelaagdheid van het gebied;	xx
Het belang van het object wegens de authenticiteit van hoofdvorm, gevelindeling en / of detaillering;	x
Het belang van het object vanwege de kenmerkende / bijzondere / zeldzame bouwstijl en / of vorm.	x



Oosterboekelweg 21, De Weere



Adres	: Oosterboekelweg 21
Postcode	: 1661 BT
Plaats	: De Weere
Bestemmingsplan	: BP Buitengebied Hoogwoud (1997)
Bouwtype	: stolpboerderij
Bouwjaar	: eerste helft 19 ^{de} eeuw
Architect	: onbekend
Bouwstijl	: traditioneel
Oorspr. Functie	: boerderij
Huidige functie	: woonhuis
Datum	: 7-11-2012

Korte karakteristiek	
Eenlaags stolpboerderij uit de eerste helft van de 19 ^{de} eeuw met twee staarten, gelegen op een erf dat in de vroege 19 ^{de} eeuw reeds bestond, binnen het kleine buurtschap Harderwijk. Met riet gedekt dak en rand met gesmoorde pannen. Houten halsgevel en decoratief metselwerk in voorgevel. Uit archiefonderzoek blijkt dat de boerderij in 1974 verbouwd is t.b.v. de woonfunctie. Daarbij zijn invullingen van gevelopeningen gewijzigd en nieuwe gevelopeningen aangebracht. Het object is niet goed zichtbaar vanaf de openbare weg.	
Plattegrondvorm	Samengesteld
Kapvorm / richting	Samengesteld
Dakbedekking	Riet en gesmoorde pannen
Aantal bouwlagen	1
Voorgeveltype	Lijstgevel met houten klokgevel
Materiaal / kleur gevels	Baksteen, schoon metselwerk.
Bijzonderheden metselwerk	Siermetselwerk in voorgevel
Bijzondere bouwelementen	twee staarten, halsgeveltje
Aanbouwen, bijgebouwen	Aanbouw tegen achtergevel
Erf / groeninrichting	
Waardering totaal	H
Het belang van het object als onderdeel van het cultuurhistorisch beeld van de omgeving; ondersteuning van de cultuurhistorische gebiedskarakteristiek en/of ensemblewaarde, bijvoorbeeld in relatie tot een beschermd stads- of dorpsgezicht en beschermde monumenten;	xx
Het belang van het object vanwege de bijzondere betekenis voor het beeld van de omgeving, vanwege opmerkelijke ligging / zichtlijnen / landmark;	x
Het belang van het object vanwege de herkenbaarheid van het oorspronkelijke concept en de gebiedseigen functie, in relatie tot de ontwikkelingsgeschiedenis en de historische gelaagdheid van het gebied;	xx
Het belang van het object wegens de authenticiteit van hoofdvorm, gevelindeling en / of detaillering;	x
Het belang van het object vanwege de kenmerkende / bijzondere / zeldzame bouwstijl en / of vorm.	x

Oosterboekelweg 25-25a, De Weere



Adres	: Oosterboekelweg 25-25a
Postcode	: 1661 BT
Plaats	: De Weere
Bestemmingsplan	: BP Buitengebied Hoogwoud (1997)
Bouwtype	: stolpboerderij
Bouwjaar	: tweede helft 17 ^{de} eeuw, eerste helft 19 ^{de} eeuw
Architect	: onbekend
Bouwstijl	: traditioneel
Oorspr. Functie	: boerderij
Huidige functie	: woonhuis
Datum	: 7-11-2012

Korte karakteristiek	
Eenlaags stolpboerderij uit de eerste helft van de 19 ^{de} eeuw (oudere kern), genaamd 'Klaverhoeve Harderwick 1751'. Gesitueerd in de oude buurtschap Harderwijk. Voorgevel met fraaie kroonlijst, siermetselwerk, vensters met afgeronde hoeken en enkel raam met bovenlicht. Rechter zijgevel deels voorzien van hout en bevat diverse vensters met verschillende invullingen en eenvoudige ingang met zijlicht. Gepleisterde achtergevel met diverse vensters, houten deur en jaartal 1751. Nieuwe dakvensters.	
Plattegrondvorm	Rechthoekig
Kapvorm / richting	Stolp, nok haaks op voorgevel
Dakbedekking	Riet en gesmoorde OH pannen
Aantal bouwlagen	1
Voorgeveltype	Lijstgevel
Materiaal / kleur gevels	Baksteen, zijgevel deels gepleisterd en hout
Bijzonderheden metselwerk	Siermetselwerk voorgevel
Bijzondere bouwelementen	Dakspiegel, gedecoreerde kroonlijst
Aanbouwen, bijgebouwen	Jongere bijgebouwen op erf
Erf / groeninrichting	Bomenrij aan straatzijde
Waardering totaal	H
Het belang van het object als onderdeel van het cultuurhistorisch beeld van de omgeving; ondersteuning van de cultuurhistorische gebiedskarakteristiek en/of ensemblewaarde, bijvoorbeeld in relatie tot een beschermd stads- of dorpsgezicht en beschermde monumenten;	xx
Het belang van het object vanwege de bijzondere betekenis voor het beeld van de omgeving, vanwege opmerkelijke ligging / zichtlijnen / landmark;	x
Het belang van het object vanwege de herkenbaarheid van het oorspronkelijke concept en de gebiedseigen functie, in relatie tot de ontwikkelingsgeschiedenis en de historische gelaagdheid van het gebied;	xx
Het belang van het object wegens de authenticiteit van hoofdvorm, gevelindeling en / of detaillering;	x
Het belang van het object vanwege de kenmerkende / bijzondere / zeldzame bouwstijl en / of vorm.	x



Paradijs 2, De Weere



Adres	: Paradijs 2
Postcode	: 1661 BR
Plaats	: De Weere
Bestemmingsplan	: BP Buitengebied Hoogwoud (1997)
Bouwtype	: stolpboerderij met voorhuis
Bouwjaar	: eerste helft 19^{de} eeuw
Architect	: onbekend
Bouwstijl	: traditioneel
Oorspr. Functie	: boerderij
Huidige functie	: woonhuis
Datum	: 7-11-2012

Korte karakteristiek	
Eenlaags stolpboerderij met staart uit de eerste helft van de 19 ^{de} eeuw, gelegen op een erf dat in de vroege 19 ^{de} eeuw reeds bestond, in het oude buurtschap Paradijs. Riet gedekt dak met rand rode pannen. Gevel aan Paradijs bevat één klein venstertje, vijf vensters met T-schuifraam en ingang met vernieuwde deur. Linker zijgevel voorzien van houten delen, bevat één venster met meerruits raam. Diverse jongere dakvensters. Gevels zijn zwart geschilderd en voorzien van een blauwe gepleisterde plint. Aanbouw tegen achtergevel (noord).	
Plattegrondvorm	vierkant
Kapvorm / richting	stolp
Dakbedekking	Riet en rode OH pannen
Aantal bouwlagen	1
Voorgeveltype	lijstgevel
Materiaal / kleur gevels	baksteen, hout, gepleisterde plint
Bijzonderheden metselwerk	zwart geschilderd
Bijzondere bouwelementen	Voorhuis (staart)
Aanbouwen, bijgebouwen	Tegen achtergevel
Erf / groeninrichting	Moderne tuinaanleg
Waardering totaal	H
Het belang van het object als onderdeel van het cultuurhistorisch beeld van de omgeving; ondersteuning van de cultuurhistorische gebiedskarakteristiek en/of ensemblewaarde, bijvoorbeeld in relatie tot een beschermd stads- of dorpsgezicht en beschermde monumenten;	xx
Het belang van het object vanwege de bijzondere betekenis voor het beeld van de omgeving, vanwege opmerkelijke ligging / zichtlijnen / landmark;	x
Het belang van het object vanwege de herkenbaarheid van het oorspronkelijke concept en de gebiedseigen functie, in relatie tot de ontwikkelingsgeschiedenis en de historische gelaagdheid van het gebied;	xx
Het belang van het object wegens de authenticiteit van hoofdvorm, gevelindeling en / of detaillering;	x
Het belang van het object vanwege de kenmerkende / bijzondere / zeldzame bouwstijl en / of vorm.	x

Schoolstraat 39, Aartswoud



Adres	: Schoolstraat 39
Postcode	: 1719 AT
Plaats	: Aartswoud
Bestemmingsplan	: BP Aartswoud, De Weere en De Gouwe (2006)
Bouwtype	: woonhuis
Bouwjaar	: 1900-1920
Architect	: onbekend
Bouwstijl	: eclectisch, elementen Chaletstijl
Oorspr. Functie	: woonhuis
Huidige functie	: woonhuis
Datum	: 5-12-2012

Korte karakteristiek	
Forse middenstandswoning uit de periode 1900-1920, gesitueerd aan de oostelijke zijde van het historische lint, de Schoolstraat te Aartswoud. De woning is onderdeel van de oude lintbebouwing langs deze weg en vormt een goed ensemble met de overige historische bebouwing langs dit lint. Levendig ontwerp met subtiel siermetselwerk, erker met balkon, topgevel met sierspantje. Vensters op de begane grond voorzien van bovenlichten met glas-in-lood. Decoratief tegelwerk boven de vensters.	
Plattegrondvorm	samengesteld
Kapvorm / richting	samengesteld
Dakbedekking	Rode kruispannen
Aantal bouwlagen	1
Voorgeveltype	Samengesteld met puntgevel
Materiaal / kleur gevels	baksteen
Bijzonderheden metselwerk	Siermetselwerk, strekken, speklagen
Bijzondere bouwelementen	Erker met balkon, sierspantje
Aanbouwen, bijgebouwen	Jongere garage en uitbouw
Erf / groeninrichting	
Waardering	H
Het belang van het object als onderdeel van het cultuurhistorisch beeld van de omgeving; ondersteuning van de cultuurhistorische gebiedskarakteristiek en/of ensemblewaarde, bijvoorbeeld in relatie tot een beschermd stads- of dorpsgezicht en beschermde monumenten;	xx
Het belang van het object vanwege de bijzondere betekenis voor het beeld van de omgeving, vanwege opmerkelijke ligging / zichtlijnen / landmark;	x
Het belang van het object vanwege de herkenbaarheid van het oorspronkelijke concept en de gebiedseigen functie, in relatie tot de ontwikkelingsgeschiedenis en de historische gelaagdheid van het gebied;	xx
Het belang van het object wegens de authenticiteit van hoofdvorm, gevelindeling en / of detaillering;	x
Het belang van het object vanwege de kenmerkende / bijzondere / zeldzame bouwstijl en / of vorm.	xx



Schoolstraat 54, Aartswoud



Adres	: Schoolstraat 54
Postcode	: 1719 AW
Plaats	: Aartswoud
Bestemmingsplan	: BP Aartswoud, De Weere en De Gouwe (2006)
Bouwtype	: woonhuis
Bouwjaar	: 1922
Architect	: onbekend
Bouwstijl	: eclectisch, chaletstijl
Oorspr. Functie	: woonhuis
Huidige functie	: woonhuis
Datum	: 5-12-2012

Korte karakteristiek	
Karakteristieke middenstandswoning uit 1922 (gevelsteen) gesitueerd aan de westelijke zijde van het historische lint, de Schoolstraat te Aartswoud. De woning is onderdeel van de oude lintbebouwing langs deze weg en vormt een goed ensemble met de overige historische bebouwing langs dit lint. In hoofdvorm eenvoudige woning met subtiele details als een sierspantje en sober siermetselwerk. Dakkapellen zijn niet oorspronkelijk, invullingen van de vensters zijn gewijzigd. Jongere aanbouw tegen achtergevel, jongere garage.	
Plattegrondvorm	rechthoekig
Kapvorm / richting	Zadeldak, nok haaks op de voorgevel
Dakbedekking	Rode tuiles du Nord
Aantal bouwlagen	1
Voorgeveltype	puntgevel
Materiaal / kleur gevels	baksteen
Bijzonderheden metselwerk	Siermetselwerk, speklagen, strekken
Bijzondere bouwelementen	Sierspant, stuc- en tegelwerk entree
Aanbouwen, bijgebouwen	Jongere dakkapellen
Erf / groeninrichting	IJzeren hekwerk
Waardering	H
Het belang van het object als onderdeel van het cultuurhistorisch beeld van de omgeving; ondersteuning van de cultuurhistorische gebiedskarakteristiek en/of ensemblewaarde, bijvoorbeeld in relatie tot een beschermd stads- of dorpsgezicht en beschermde monumenten;	xx
Het belang van het object vanwege de bijzondere betekenis voor het beeld van de omgeving, vanwege opmerkelijke ligging / zichtlijnen / landmark;	x
Het belang van het object vanwege de herkenbaarheid van het oorspronkelijke concept en de gebiedseigen functie, in relatie tot de ontwikkelingsgeschiedenis en de historische gelaagdheid van het gebied;	xx
Het belang van het object wegens de authenticiteit van hoofdvorm, gevelindeling en / of detaillering;	x
Het belang van het object vanwege de kenmerkende / bijzondere / zeldzame bouwstijl en / of vorm.	x

Spanbroekerweg 25, Spanbroek



Adres	: Spanbroekerweg 25
Postcode	: 1715 HG
Plaats	: Spanbroek
Bestemmingsplan	: BP Hoogwoud, Opmeer en Spanbroek (2006)
Bouwtype	: herenhuys
Bouwjaar	: 1865
Architect	: onbekend
Bouwtijl	: eclectisch
Oorspr. Functie	: pastorie
Huidige functie	: woonhuis
Datum	: 5-12-2012

Korte karakteristiek	
Voormalige pastorie uit 1865, gesitueerd aan de (noord)westelijke zijde van het historische lint, de Spanbroekerweg. Vormt onderdeel van de historische lintbebouwing van Spanbroek en is gelegen nabij de Hervormde kerk (nr. 35-37, RM) en het raadhuisje (nr. 39, RM) van Spanbroek. Dit gepleisterde middenganghuys heeft een lijstgevel met geblokte hoeklisenen en een geblokte risalerende middenpartij met dakhuis. Vensters met wenkbrauwen en 6-ruits ramen. Details gewijzigd. Aan rechter zijde een jongere garage.	
Plattegrondvorm	rechthoekig
Kapvorm / richting	Afgeknot schilddak, evenwijdig voorgevel
Dakbedekking	Gesmoorde geglazuurde pannen
Aantal bouwlagen	2
Voorgeveltype	lijstgevel
Materiaal / kleur gevels	Wit gepleisterd
Bijzonderheden metselwerk	
Bijzondere bouwelementen	Wenkbrauwen, dakkapel, risalieten
Aanbouwen, bijgebouwen	Jongere garage
Erf / groeninrichting	Links grote rode beuk
Waardering	H
Het belang van het object als onderdeel van het cultuurhistorisch beeld van de omgeving; ondersteuning van de cultuurhistorische gebiedskarakteristiek en/of ensemblewaarde, bijvoorbeeld in relatie tot een beschermd stads- of dorpsgezicht en beschermde monumenten;	xx
Het belang van het object vanwege de bijzondere betekenis voor het beeld van de omgeving, vanwege opmerkelijke ligging / zichtlijnen / landmark;	xx
Het belang van het object vanwege de herkenbaarheid van het oorspronkelijke concept en de gebiedseigen functie, in relatie tot de ontwikkelingsgeschiedenis en de historische gelaagdheid van het gebied;	x
Het belang van het object wegens de authenticiteit van hoofdvorm, gevelindeling en / of detaillering;	x
Het belang van het object vanwege de kenmerkende / bijzondere / zeldzame bouwstijl en / of vorm.	xx



Spanbroekerweg 60, Spanbroek



Adres	: Spanbroekerweg 60
Postcode	: 1715 GR
Plaats	: Spanbroek
Bestemmingsplan	: BP Hoogwoud, Opmeer en Spanbroek (2006)
Bouwtype	: woonhuis
Bouwjaar	: 1912
Architect	: onbekend
Bouwtijl	: eclectisch,
Oorspr. Functie	: woonhuis
Huidige functie	: woonhuis
Datum	: 5-12-2012

Korte karakteristiek	
Woonhuis met bedrijfsruimte uit 1912, markant gesitueerd in een bocht aan de zuidzijde van het historische lint Spanbroekerweg. Vormt een goed ensemble met naast gelegen pand nr. 62 (eveneens 1912) en tegenover gelegen villa (nr. 51, RM) en is onderdeel van de oude lintbebouwing van Spanbroek. Waarschijnlijk vormden nr. 60 en 62 oorspronkelijk een eenheid; verbindend tussenlid is nog aanwezig. Voorgevel met siermetselwerk, geornamenteerde windveren. Invullingen van de vensters zijn vernieuwd. Zijgevels zijn sterk gewijzigd.	
Plattegrondvorm	rechthoekig
Kapvorm / richting	Zadeldak met wolfeind, haaks op voorgevel
Dakbedekking	Gesmoorde kruispannen
Aantal bouwlagen	1
Voorgeveltype	Afgeknotte puntgevel
Materiaal / kleur gevels	baksteen
Bijzonderheden metselwerk	Siermetselwerk, strekken, speklagen
Bijzondere bouwelementen	Gedecoreerde windveer
Aanbouwen, bijgebouwen	Aan achterzijde uitgebouwd
Erf / groeninrichting	
Waardering	H
Het belang van het object als onderdeel van het cultuurhistorisch beeld van de omgeving; ondersteuning van de cultuurhistorische gebiedskarakteristiek en/of ensemblewaarde, bijvoorbeeld in relatie tot een beschermd stads- of dorpsgezicht en beschermde monumenten;	xx
Het belang van het object vanwege de bijzondere betekenis voor het beeld van de omgeving, vanwege opmerkelijke ligging / zichtlijnen / landmark;	xx
Het belang van het object vanwege de herkenbaarheid van het oorspronkelijke concept en de gebiedseigen functie, in relatie tot de ontwikkelingsgeschiedenis en de historische gelaagdheid van het gebied;	x
Het belang van het object wegens de authenticiteit van hoofdvorm, gevelindeling en / of detaillering;	x
Het belang van het object vanwege de kenmerkende / bijzondere / zeldzame bouwstijl en / of vorm.	x

Spanbroekerweg 62, Spanbroek



Adres	: Spanbroekerweg 62
Postcode	: 1715 GR
Plaats	: Spanbroek
Bestemmingsplan	: BP Hoogwoud, Opmeer en Spanbroek (2006)
Bouwtype	: woonhuis
Bouwjaar	: 1912
Architect	: onbekend
Bouwtijl	: eclectisch
Oorspr. Functie	: woonhuis
Huidige functie	: woonhuis
Datum	: 5-12-2012

Korte karakteristiek	
Woonhuis met bedrijfsruimte uit 1912, markant gesitueerd in een bocht aan de zuidzijde van het historische lint Spanbroekerweg. Goed ensemble met naast gelegen pand nr. 60 (eveneens 1912) en tegenover gelegen villa (nr. 51, RM) en is onderdeel van de oude lintbebouwing van Spanbroek. Waarschijnlijk vormden nr. 60 en 62 oorspronkelijk een eenheid; verbindend tussenlid nog aanwezig. Voorgevel met siermetselwerk, geornamenteerde windveren en rondboogvensters in zolderverdieping. Invullingen vensters vernieuwd.	
Plattegrondvorm	rechthoekig
Kapvorm / richting	Zadeldak met wolfeind
Dakbedekking	Gesmoorde kruispannen
Aantal bouwlagen	1
Voorgeveltype	Afgeknotte puntgevel
Materiaal / kleur gevels	baksteen
Bijzonderheden metselwerk	Siermetselwerk, strekken, speklagen
Bijzondere bouwelementen	Gedecoreerde windveer
Aanbouwen, bijgebouwen	Jongere bijgebouwen op achtererf
Erf / groeninrichting	
Waardering	H
Het belang van het object als onderdeel van het cultuurhistorisch beeld van de omgeving; ondersteuning van de cultuurhistorische gebiedskarakteristiek en/of ensemblewaarde, bijvoorbeeld in relatie tot een beschermd stads- of dorpsgezicht en beschermde monumenten;	xx
Het belang van het object vanwege de bijzondere betekenis voor het beeld van de omgeving, vanwege opmerkelijke ligging / zichtlijnen / landmark;	xx
Het belang van het object vanwege de herkenbaarheid van het oorspronkelijke concept en de gebiedseigen functie, in relatie tot de ontwikkelingsgeschiedenis en de historische gelaagdheid van het gebied;	x
Het belang van het object wegens de authenticiteit van hoofdvorm, gevelindeling en / of detaillering;	x
Het belang van het object vanwege de kenmerkende / bijzondere / zeldzame bouwstijl en / of vorm.	x



Spanbroekerweg 156, Spanbroek



Adres	: Spanbroekerweg 156
Postcode	: 1715 GV
Plaats	: Spanbroek
Bestemmingsplan	: BP Hoogwoud, Opmeer en Spanbroek (2006)
Bouwtype	: woonhuis
Bouwjaar	: 1880
Architect	: onbekend
Bouwstijl	: eclectisch
Oorspr. Functie	: woonhuis
Huidige functie	: woonhuis
Datum	: 5-12-2012

Korte karakteristiek		
Karakteristieke middenstandswoning uit 1880 (gevelsteen), gesitueerd aan de zuidzijde van het historische lint Spanbroekerweg. Onderdeel van de oude lintbebouwing van Spanbroek. Lijstgevel met geblokte hoeklisenen, risalerende middenpartij met dakhuis en geblokte hoeklisenen. Vensters met schuiframen Voordeur met sierroosters. Pand op detailniveau gewijzigd. Gelegen tussen jongere bebouwing is de woning een opvallend element in dit deel van de straat.		
Plattegrondvorm	rechthoekig	
Kapvorm / richting	Schilddak, nok evenwijdig aan voorgevel	
Dakbedekking	Rode pannen	
Aantal bouwlagen	1	
Voorgeveltype	Lijstgevel met dakhuis	
Materiaal / kleur gevels	baksteen	
Bijzonderheden metselwerk	Geblokte lisenen, strekken	
Bijzondere bouwelementen	Dakhuis, vensters afgeronde hoeken	
Aanbouwen, bijgebouwen		
Erf / groeninrichting	3 grote bomen in voortuin	
Waardering		H
Het belang van het object als onderdeel van het cultuurhistorisch beeld van de omgeving; ondersteuning van de cultuurhistorische gebiedskarakteristiek en/of ensemblewaarde, bijvoorbeeld in relatie tot een beschermd stads- of dorpsgezicht en beschermde monumenten;		x
Het belang van het object vanwege de bijzondere betekenis voor het beeld van de omgeving, vanwege opmerkelijke ligging / zichtlijnen / landmark;		xx
Het belang van het object vanwege de herkenbaarheid van het oorspronkelijke concept en de gebiedseigen functie, in relatie tot de ontwikkelingsgeschiedenis en de historische gelaagdheid van het gebied;		xx
Het belang van het object wegens de authenticiteit van hoofdvorm, gevelindeling en / of detaillering;		x
Het belang van het object vanwege de kenmerkende / bijzondere / zeldzame bouwstijl en / of vorm.		x

Spanbroekerweg 208, Spanbroek



Adres : Spanbroekerweg 208
Postcode : 1715 GW
Plaats : Spanbroek
Bestemmingsplan : BP Buitengebied Opmeer c.a. (1987)
Bouwtype : stolpboerderij
Bouwjaar : 1899
Architect : onbekend
Bouwstijl : traditioneel
Oorspr. Functie : boerderij
Huidige functie : onbekend
Datum : 7-11-2012

Korte karakteristiek	
Eenlaags stolpboerderij uit 1899 (gevelsteen), gelegen op een erf dat begin 19 ^{ste} eeuw reeds bestond. Ligt direct aan het historische lint Spanbroekerweg, waarlangs nog diverse andere stolpen zijn gelegen. Jonge dakkapel in voordakvlak, bakstenen schoorsteen. Voorgevel met getoogde vensters met strekken, schuiframen en getoogde ingang met paneeldeur met sierroosters, bovenlicht. Jongere aanbouw tegen rechter zijgevel. Linker zijgevel bevat twee vensters, een enkele deur en een aantal stalvensters.	
Plattegrondvorm	Rechthoekig
Kapvorm / richting	Stolp, nok haaks op de voorgevel
Dakbedekking	Riet en gesmoorde OH pannen
Aantal bouwlagen	1
Voorgeveltype	Lijstgevel
Materiaal / kleur gevels	Schoon metselwerk, gepleisterde plint
Bijzonderheden metselwerk	Strekken boven gevelopeningen voorgevel
Bijzondere bouwelementen	Gedecoreerde kroonlijst, hoekpilasters
Aanbouwen, bijgebouwen	Jongere bijgebouwen op achtererf
Erf / groeninrichting	Bakstenen erfafscheiding met buis
Waardering totaal	H
Het belang van het object als onderdeel van het cultuurhistorisch beeld van de omgeving; ondersteuning van de cultuurhistorische gebiedskarakteristiek en/of ensemblewaarde, bijvoorbeeld in relatie tot een beschermd stads- of dorpsgezicht en beschermde monumenten;	xx
Het belang van het object vanwege de bijzondere betekenis voor het beeld van de omgeving, vanwege opmerkelijke ligging / zichtlijnen / landmark;	X
Het belang van het object vanwege de herkenbaarheid van het oorspronkelijke concept en de gebiedseigen functie, in relatie tot de ontwikkelingsgeschiedenis en de historische gelaagdheid van het gebied;	xx
Het belang van het object wegens de authenticiteit van hoofdvorm, gevelindeling en / of detaillering;	X
Het belang van het object vanwege de kenmerkende / bijzondere / zeldzame bouwstijl en / of vorm.	X



Spanbroekerweg 210-212, Spanbroek



Adres : Spanbroekerweg 210-212
Postcode : 1715 GW
Plaats : Spanbroek
Bestemmingsplan : BP Buitengebied Opmeer c.a. (1987)
Bouwtype : stolpboerderij
Bouwjaar : 1889
Architect : onbekend
Bouwstijl : traditioneel
Oorspr. Functie : boerderij
Huidige functie : woonhuis
Datum : 7-11-2012

Korte karakteristiek	
Eenlaags stolpboerderij uit de eerste helft van de 19 ^{de} eeuw, gelegen op een erf dat in de vroege 19 ^{de} eeuw reeds bestond. Ligt direct aan het historische lint Spanbroekerweg, waarlangs nog diverse andere stolpen zijn gelegen. Forse jongere dakkapel in voordakvlak, bakstenen schoorsteen. Voorgevel met vensters met afgeronde hoeken, strekken, T-ramen en ingang met paneel deur en bovenlicht. Rechter zijgevel van jongere datum, met vensters met T-raam en ingang. Linker zijgevel met drie vensters, ingang en stalvensters.	
Plattegrondvorm	rechthoekig
Kapvorm / richting	Stolp, nok haaks op voorgevel
Dakbedekking	Riet en gesmoorde Friese platte pannen
Aantal bouwlagen	1
Voorgeveltype	lijstgevel
Materiaal / kleur gevels	Baksteen, schoon metselwerk
Bijzonderheden metselwerk	hoekpilasters
Bijzondere bouwelementen	Gedecoreerde schoorsteen
Aanbouwen, bijgebouwen	Jongere (bedrijfs)bijgebouwen op achtererf
Erf / groeninrichting	
Waardering totaal	H
Het belang van het object als onderdeel van het cultuurhistorisch beeld van de omgeving; ondersteuning van de cultuurhistorische gebiedskarakteristiek en/of ensemblewaarde, bijvoorbeeld in relatie tot een beschermd stads- of dorpsgezicht en beschermde monumenten;	xx
Het belang van het object vanwege de bijzondere betekenis voor het beeld van de omgeving, vanwege opmerkelijke ligging / zichtlijnen / landmark;	x
Het belang van het object vanwege de herkenbaarheid van het oorspronkelijke concept en de gebiedseigen functie, in relatie tot de ontwikkelingsgeschiedenis en de historische gelaagdheid van het gebied;	xx
Het belang van het object wegens de authenticiteit van hoofdvorm, gevelindeling en / of detaillering;	x
Het belang van het object vanwege de kenmerkende / bijzondere / zeldzame bouwstijl en / of vorm.	X

Wadway 22, Spanbroek



Adres	: Wadway 22
Postcode	: 1715 GZ
Plaats	: Spanbroek
Bestemmingsplan	: Wadway (1987)
Bouwtype	: stolpboerderij
Bouwjaar	: ca. 1900
Architect	: onbekend
Bouwstijl	: overgangsarchitectuur
Oorspr. Functie	: woonhuis met winkel
Huidige functie	: woonhuis en horeca
Datum	: 7-11-2012

Korte karakteristiek	
Woonhuis met vm. bakkerij uit ca. 1900. Het L-vormige gebouw is exterieur nog redelijk intact, terwijl de achterliggende schuur geheel nieuw is. Gesitueerd aan de Wadway in het gehucht Wadway en tegenover de monumentale boerderij op nr. 33 (RM). Voorgevel met afgeschuinde hoeken heeft een puntgevel. Markant siermetselwerk. Raamvullingen (schuiframen) grotendeels vernieuwd. Het complex is in de tweede helft van de 20 ^{ste} eeuw bij het naastgelegen horeacomplex betrokken.	
Plattegrondvorm	L-vormig
Kapvorm / richting	samengesteld
Dakbedekking	pannen
Aantal bouwlagen	1
Voorgeveltype	puntgevel
Materiaal / kleur gevels	Baksteen, schoon metselwerk
Bijzonderheden metselwerk	Siermetselwerk voorgevel voorhuis
Bijzondere bouwelementen	Schuurgedeelte grotendeels vernieuwd
Aanbouwen, bijgebouwen	Jongere aanbouwen links van vm. boerderij
Erf / groeninrichting	
Waardering totaal	
Het belang van het object als onderdeel van het cultuurhistorisch beeld van de omgeving; ondersteuning van de cultuurhistorische gebiedskarakteristiek en/of ensemblewaarde, bijvoorbeeld in relatie tot een beschermd stads- of dorpsgezicht en beschermde monumenten;	xx
Het belang van het object vanwege de bijzondere betekenis voor het beeld van de omgeving, vanwege opmerkelijke ligging / zichtlijnen / landmark;	x
Het belang van het object vanwege de herkenbaarheid van het oorspronkelijke concept en de gebiedseigen functie, in relatie tot de ontwikkelingsgeschiedenis en de historische gelaagdheid van het gebied;	x
Het belang van het object wegens de authenticiteit van hoofdvorm, gevelindeling en / of detaillering;	x
Het belang van het object vanwege de kenmerkende / bijzondere / zeldzame bouwstijl en / of vorm.	x



Wadway 31, Spanbroek



Adres : Wadway 31
Postcode : 1715 GX
Plaats : Spanbroek
Bestemmingsplan : Wadway (1987)
Bouwtype : woonhuis
Bouwjaar : eerste helft 19^{de} eeuw
Architect : onbekend
Bouwstijl : traditioneel
Oorspr. Functie : school
Huidige functie : woonhuis
Datum : 7-11-2012

Korte karakteristiek	
Eenlaags woonhuis (voormalig schoolgebouwtje) uit de eerste helft van de 19 ^{de} eeuw, gelegen op een perceel dat begin 19 ^{de} eeuw reeds bebouwd was. Gesitueerd aan de Wadway in het gehucht Wadway en naast de monumentale boerderij op nr. 33 (RM). Het jaartal 1820 op de dakkapel in het voorgevel dakvlak verwijst mogelijk naar stichtingsdatum. Grotendeels oorspronkelijke kozijnen met nieuwe meerruits invullingen. Nieuwe dakkapellen en dakvensters in zijdakvlakken. Details gewijzigd.	
Plattegrondvorm	rechthoekig
Kapvorm / richting	Schilddak, nok haaks op voorgevel
Dakbedekking	Rode en gesmoorde OH pannen
Aantal bouwlagen	1
Voorgeveltype	lijstgevel
Materiaal / kleur gevels	Baksteen, schoon metselwerk
Bijzonderheden metselwerk	Strekken boven gevelopeningen
Bijzondere bouwelementen	Dakkapel voorgevel
Aanbouwen, bijgebouwen	
Erf / groeninrichting	smeedijzeren hekwerk
Waardering totaal	P
Het belang van het object als onderdeel van het cultuurhistorisch beeld van de omgeving; ondersteuning van de cultuurhistorische gebiedskarakteristiek en/of ensemblewaarde, bijvoorbeeld in relatie tot een beschermd stads- of dorpsgezicht en beschermde monumenten;	xx
Het belang van het object vanwege de bijzondere betekenis voor het beeld van de omgeving, vanwege opmerkelijke ligging / zichtlijnen / landmark;	x
Het belang van het object vanwege de herkenbaarheid van het oorspronkelijke concept en de gebiedseigen functie, in relatie tot de ontwikkelingsgeschiedenis en de historische gelaagdheid van het gebied;	x
Het belang van het object wegens de authenticiteit van hoofdvorm, gevelindeling en / of detaillering;	x
Het belang van het object vanwege de kenmerkende / bijzondere / zeldzame bouwstijl en / of vorm.	x

Waterkant 34-36-38, Spanbroek



Adres	: Waterkant 34, 36 en 38
Postcode	: 1715 EA
Plaats	: Spanbroek
Bestemmingsplan	: BP Hoogwoud, Opmeer en Spanbroek (2006)
Bouwtype	: woonhuis
Bouwjaar	: 1900 - 1935
Architect	: onbekend
Bouwtijl	: diversen
Oorspr. Functie	: woonhuizen
Huidige functie	: woonhuizen
Datum	: 5-12-2012

Korte karakteristiek	
Karakteristieke reeks van drie middenstandswoningen uit de periode 1900-1930, gelegen aan de zuidzijde van Waterkant te Spanbroek. Nrs. 34 en 36 zijn kort na 1900 tot stand gekomen en zijn voorzien van subtiel siermetselwerk. Nummer 38 is wat jonger en heeft een expressief karakter met sterk horizontale accenten. De invullingen van de vensters zijn grotendeels gewijzigd. Ensemble is markant gesitueerd op de hoek van Waterkant met de Capellehof en tevens beeldbepalend gezien vanuit de Breesstraat.	
Plattegrondvorm	samengesteld
Kapvorm / richting	2 Zadeldaken, nr. 34 mansarde
Dakbedekking	divers
Aantal bouwlagen	1
Voorgeveltype	topgevels
Materiaal / kleur gevels	baksteen
Bijzonderheden metselwerk	Nr. 34 en 36 siermetselwerk, strekken
Bijzondere bouwelementen	Expressieve elementen nr. 38
Aanbouwen, bijgebouwen	
Erf / groeninrichting	
Waardering	H
Het belang van het object als onderdeel van het cultuurhistorisch beeld van de omgeving; ondersteuning van de cultuurhistorische gebiedskarakteristiek en/of ensemblewaarde, bijvoorbeeld in relatie tot een beschermd stads- of dorpsgezicht en beschermde monumenten;	xx
Het belang van het object vanwege de bijzondere betekenis voor het beeld van de omgeving, vanwege opmerkelijke ligging / zichtlijnen / landmark;	xx
Het belang van het object vanwege de herkenbaarheid van het oorspronkelijke concept en de gebiedseigen functie, in relatie tot de ontwikkelingsgeschiedenis en de historische gelaagdheid van het gebied;	xx
Het belang van het object wegens de authenticiteit van hoofdvorm, gevelindeling en / of detaillering;	x
Het belang van het object vanwege de kenmerkende / bijzondere / zeldzame bouwstijl en / of vorm.	x



Weelkade 2, Aartswoud



Adres : Weelkade 2
Postcode : 1719 AX
Plaats : Aartswoud
Bestemmingsplan : BP Buitengebied Hoogwoud (1997)
Bouwtype : woonhuis
Bouwjaar : tweede helft 19^{de} eeuw
Architect : onbekend
Bouwstijl : traditioneel
Oorspr. Functie : woonhuis
Huidige functie : woonhuis
Datum : 7-11-2012

Korte karakteristiek	
Eenlaags (arbeiders/boeren)woning uit tweede helft 19 ^{de} eeuw met een jongere aanbouw (tweede helft 20 ^{ste} eeuw). Beide bouwdelen hebben een zadeldak met rode Oud Hollandse pannen en puntgevels, die middels een tussenlid met elkaar verbonden zijn. Voorgevel voorste bouwdeel in zwart geschilderde baksteen, overige zichtbare gevels voorzien van zwart geschilderde houten delen. Diverse vensters met gewijzigde invullingen. Ingang met vernieuwde paneeldeur met raam en bovenlicht.	
Plattegrondvorm	samengesteld
Kapvorm / richting	Zadeldaken, nokken evenwijdig aan de straat
Dakbedekking	Rode OH pannen
Aantal bouwlagen	1
Voorgeveltype	Gevel met gootlijst
Materiaal / kleur gevels	Geschilderde baksteen en hout (beide zwart)
Bijzonderheden metselwerk	
Bijzondere bouwelementen	Twee gekoppelde bouwdelen
Aanbouwen, bijgebouwen	Jongere aanbouw (plat dak) en garage
Erf / groeninrichting	
Waardering totaal	P
Het belang van het object als onderdeel van het cultuurhistorisch beeld van de omgeving; ondersteuning van de cultuurhistorische gebiedskarakteristiek en/of ensemblewaarde, bijvoorbeeld in relatie tot een beschermd stads- of dorpsgezicht en beschermde monumenten;	x
Het belang van het object vanwege de bijzondere betekenis voor het beeld van de omgeving, vanwege opmerkelijke ligging / zichtlijnen / landmark;	x
Het belang van het object vanwege de herkenbaarheid van het oorspronkelijke concept en de gebiedseigen functie, in relatie tot de ontwikkelingsgeschiedenis en de historische gelaagdheid van het gebied;	x
Het belang van het object wegens de authenticiteit van hoofdvorm, gevelindeling en / of detaillering;	x
Het belang van het object vanwege de kenmerkende / bijzondere / zeldzame bouwstijl en / of vorm.	xx

Zandwerven 50, Spanbroek



Adres	: Zandwerven 50
Postcode	: 1715 KM
Plaats	: Spanbroek
Bestemmingsplan	: BP Buitengebied Opmeer c.a. (1987)
Bouwtype	: boerderij
Bouwjaar	: 1878
Architect	: onbekend
Bouwstijl	: eclectisch
Oorspr. Functie	: boerderij
Huidige functie	: boerderij
Datum	: 7-11-2012

Korte karakteristiek	
Boerderij en voorhuis uit 1878 (gevelsteen). Gesitueerd aan het historische lint Zandwerven, waarlangs nog diverse andere stolpen liggen. Siermetselwerk in gevels voorhuis. Getoogde vensters met T-schuiframen, ingang in voorgevel en rechter zijgevel met markant gedecoreerde paneeldeur en getoogd bovenlicht. Jonge dakkapel in linker dakvlak en jonge dakvensters in rechter dakvlak. Deeldeuren en markante rondvensters in kopgevel van de schuur. Rechter zijgevel van de schuur is sterk gewijzigd.	
Plattegrondvorm	samengesteld
Kapvorm / richting	Zadeldaken, nokken haaks op voorgevel
Dakbedekking	gesmoorde pannen
Aantal bouwlagen	1
Voorgeveltype	puntgevel
Materiaal / kleur gevels	metselwerk, voorhuis gepleisterde plint
Bijzonderheden metselwerk	Siermetselwerk voorhuis
Bijzondere bouwelementen	Ronde vensters kopgevel schuur
Aanbouwen, bijgebouwen	Jongere schuur op achtererf
Erf / groeninrichting	Grote kastanje in voortuin
Waardering totaal	H
Het belang van het object als onderdeel van het cultuurhistorisch beeld van de omgeving; ondersteuning van de cultuurhistorische gebiedskarakteristiek en/of ensemblewaarde, bijvoorbeeld in relatie tot een beschermd stads- of dorpsgezicht en beschermde monumenten;	xx
Het belang van het object vanwege de bijzondere betekenis voor het beeld van de omgeving, vanwege opmerkelijke ligging / zichtlijnen / landmark;	x
Het belang van het object vanwege de herkenbaarheid van het oorspronkelijke concept en de gebiedseigen functie, in relatie tot de ontwikkelingsgeschiedenis en de historische gelaagdheid van het gebied;	xx
Het belang van het object wegens de authenticiteit van hoofdvorm, gevelindeling en / of detaillering;	x
Het belang van het object vanwege de kenmerkende / bijzondere / zeldzame bouwstijl en / of vorm.	xx



Zuiderzeestraat 6, Aartswoud



Adres : Zuiderzeestraat 6
Postcode : 1719 LA
Plaats : Aartswoud
Bestemmingsplan : BP Buitengebied Hoogwoud (1997)
Bouwtype : stolpboerderij
Bouwjaar : 1840-1860
Architect : onbekend
Bouwstijl : traditioneel
Oorspr. Functie : boerderij
Huidige functie : boerderij
Datum : 7-11-2012

Korte karakteristiek	
Eenlaags stolpboerderij uit het midden van de 19 ^{ste} eeuw. Gesitueerd direct aan het historische lint Zuiderzeestraat, waarlangs nog diverse andere stolpen liggen. Dakspiegel en schoorsteen in voordakvlak. Linker zijgevel is grotendeels gewijzigd en voorzien van jongere aanbouw. Voorgevel met eenvoudige kroonlijst, getoogde vensters met schuifraam en ingang met paneeldeur met sierrooster en bovenlicht met levensboom en schotelankers. In rechter zijgevel twee vensters met meerruits raam en vier stalvensters. Details gewijzigd.	
Plattegrondvorm	rechthoekig
Kapvorm / richting	Stolp, nok haaks op de voorgevel
Dakbedekking	Riet en gesmoorde OH pannen
Aantal bouwlagen	1
Voorgeveltype	lijstgevel
Materiaal / kleur gevels	Baksteen, schoon metselwerk
Bijzonderheden metselwerk	Strek boven gevelopeningen voorgevel
Bijzondere bouwelementen	Dakspiegel, forse bakstenen schoorsteen
Aanbouwen, bijgebouwen	Jongere uitbouw tegen zij- en achtergevel
Erf / groeninrichting	
Waardering totaal	H
Het belang van het object als onderdeel van het cultuurhistorisch beeld van de omgeving; ondersteuning van de cultuurhistorische gebiedskarakteristiek en/of ensemblewaarde, bijvoorbeeld in relatie tot een beschermd stads- of dorpsgezicht en beschermde monumenten;	xx
Het belang van het object vanwege de bijzondere betekenis voor het beeld van de omgeving, vanwege opmerkelijke ligging / zichtlijnen / landmark;	x
Het belang van het object vanwege de herkenbaarheid van het oorspronkelijke concept en de gebiedseigen functie, in relatie tot de ontwikkelingsgeschiedenis en de historische gelaagdheid van het gebied;	xx
Het belang van het object wegens de authenticiteit van hoofdvorm, gevelindeling en / of detaillering;	x
Het belang van het object vanwege de kenmerkende / bijzondere / zeldzame bouwstijl en / of vorm.	x

Zuiderzeestraat 10, Aartswoud



Adres	: Zuiderzeestraat 10
Postcode	: 1719 LA
Plaats	: Aartswoud
Bestemmingsplan	: BP Aartswoud, De Weere en de Gouwe (2006)
Bouwtype	: woonhuis
Bouwjaar	: eerste helft 19 ^{de} eeuw
Architect	: onbekend
Bouwtijl	: traditioneel
Oorspr. Functie	: woonhuis
Huidige functie	: woonhuis
Datum	: 11-12-2012

Korte karakteristiek	
Woning uit de eerste helft van de 19 ^{de} eeuw op een perceel dat in de vroege 19 ^{de} eeuw al bebouwd was. Gelegen aan de oostelijke zijde van het historische lint (nu Zuiderzeestraat) dat van de Zuiderzee in het noorden naar het zuiden voerde, aan de kruising met de Schoolstraat en Braakweg. Vormt onderdeel van de oude lintbebouwing van Aartswoud. Topgevel met vernieuwde T-ramen op begane grond, venster met meerruits raam in top. Tegen rechter zijgevel een vm. stalgedeelte. In hoofdvorm gaaf, op details sterk gewijzigd.	
Plattegrondvorm	samengesteld
Kapvorm / richting	zadeldak
Dakbedekking	Rode oud Hollandse pannen
Aantal bouwlagen	1
Voorgeveltype	Puntgevel
Materiaal / kleur gevels	Baksteen, wit geschilderd, gepleisterde plint
Bijzonderheden metselwerk	
Bijzondere bouwelementen	Met houten delen beschoten geveltop
Aanbouwen, bijgebouwen	Zijaanbouw
Erf / groeninrichting	Achteraanbouw en schuur op achtererf
Waardering	H
Het belang van het object als onderdeel van het cultuurhistorisch beeld van de omgeving; ondersteuning van de cultuurhistorische gebiedskarakteristiek en/of ensemblewaarde, bijvoorbeeld in relatie tot een beschermd stads- of dorpsgezicht en beschermde monumenten;	xx
Het belang van het object vanwege de bijzondere betekenis voor het beeld van de omgeving, vanwege opmerkelijke ligging / zichtlijnen / landmark;	xx
Het belang van het object vanwege de herkenbaarheid van het oorspronkelijke concept en de gebiedseigen functie, in relatie tot de ontwikkelingsgeschiedenis en de historische gelaagdheid van het gebied;	x
Het belang van het object wegens de authenticiteit van hoofdvorm, gevelindeling en / of detaillering;	x
Het belang van het object vanwege de kenmerkende / bijzondere / zeldzame bouwstijl en / of vorm.	x



Zwarteweg 1, Aartswoud



Adres	: Zwarteweg 1
Postcode	: 1719 AZ
Plaats	: Aartswoud
Bestemmingsplan	: BP Buitengebied Hoogwoud (1997)
Bouwtype	: woonhuis met schuur
Bouwjaar	: tweede helft 19 ^{de} eeuw
Architect	: onbekend
Bouwstijl	: traditioneel
Oorspr. Functie	: woonhuis met schuur
Huidige functie	: woonhuis
Datum	: 7-11-2012

Korte karakteristiek	
Eenlaags arbeiderswoning uit de tweede helft van de 19 ^{de} eeuw met aangrenzende kleine (mogelijk jongere) schuur. De schuur is gedekt met riet, terwijl het zadeldak van het woonhuis is gedekt met rode Oud Hollandse pannen. De kopse puntgevel van het woonhuis is uitgevoerd in baksteen met een houten top en bevat een nieuw venster. Gepleisterde plint. De kopse gevel van de schuur is voorzien van houten delen en bevat een niet oorspronkelijke gevelinvulling. In de linker zijgevel van het woonhuis drie vensters.	
Plattegrondvorm	samengesteld
Kapvorm / richting	samengesteld
Dakbedekking	Woonhuis: rode pannen, schuur: riet, pannen
Aantal bouwlagen	1
Voorgeveltype	Woonhuis: lijstgevel
Materiaal / kleur gevels	Woonhuis: baksteen, schuur, hout
Bijzonderheden metselwerk	
Bijzondere bouwelementen	
Aanbouwen, bijgebouwen	
Erf / groeninrichting	
Waardering totaal	P
Het belang van het object als onderdeel van het cultuurhistorisch beeld van de omgeving; ondersteuning van de cultuurhistorische gebiedskarakteristiek en/of ensemblewaarde, bijvoorbeeld in relatie tot een beschermd stads- of dorpsgezicht en beschermde monumenten;	x
Het belang van het object vanwege de bijzondere betekenis voor het beeld van de omgeving, vanwege opmerkelijke ligging / zichtlijnen / landmark;	x
Het belang van het object vanwege de herkenbaarheid van het oorspronkelijke concept en de gebiedseigen functie, in relatie tot de ontwikkelingsgeschiedenis en de historische gelaagdheid van het gebied;	x
Het belang van het object wegens de authenticiteit van hoofdvorm, gevelindeling en / of detaillering;	x
Het belang van het object vanwege de kenmerkende / bijzondere / zeldzame bouwstijl en / of vorm.	xx

5 LITERATUUR EN ARCHIEFSTUKKEN

Literatuur

- Olst, E.L. van, *Uilkema, een historisch boerderij-onderzoek. Boerderij-onderzoek in Nederland 1914-1934*, Arnhem 1991.
- Koldewey, E.F. (e.a.), *Boerenbedrijvigheid, voortgang en behoud*, Zwolle 2003
- R. Stenvert, e.a, *Monumenten in Nederland. Noord-Holland*. Rijksdienst voor de Monumentenzorg, Zeist / Waanders Uitgevers, Zwolle 2006

Websites

- www.decrommeleek.nl
- www.watwaswaar.nl
- boerderijen beeldbank Noord-Holland, Vrienden van de stolp
- wikipedia

Archieven

- Westfries Archief te Hoorn, bouwdoSSIers
- Stukken gemeentelijke monumenteninventarisatie 1991, gemeente Opmeer

