

AERIUS CALCULATOR

Dit document bevat resultaten van een stikstofdepositieberekening met AERIUS Calculator. U kan dit document gebruiken voor de onderbouwing van depositie onder de drempelwaarde (0.05 mol/ha/j) in het kader van de Wet natuurbescherming, afhankelijk van de door u gekozen rekeninstellingen.

De berekening op basis van stikstofemissies gaat uit van de componenten ammoniak (NH₃) en stikstofoxide (NO_x), of één van beide. Hiermee is de depositie van de activiteit berekend en uitgewerkt. Op basis van de gekozen rekeninstellingen zijn de resultaten op Natura 2000-gebieden inzichtelijk gemaakt.

Wilt u verder rekenen of gegevens wijzigen? Importeer de pdf dan in de Calculator. Voor meer toelichting verwijzen we u naar de websites pas.bij12.nl, www.aerius.nl en pas.naturazoo0.nl.

Berekening Situatie 1

- ▶ Kenmerken
- ▶ Samenvatting emissies
- ▶ Depositiekaart
- ▶ Depositieresultaten
- ▶ Gedetailleerde emissiegegevens

Verdere toelichting over deze PDF kunt u vinden in een bijbehorende leeswijzer. Deze leeswijzer en overige documentatie is te raadplegen via: www.aerius.nl en pas.naturazoo0.nl.

AERIUS CALCULATOR

Contact

Rechtspersoon	Inrichtingslocatie
---------------	--------------------

-

-

Activiteit

Omschrijving	AERIUS kenmerk
--------------	----------------

-

S5FS5x5x9G49

Datum berekening	Rekenjaar	Rekeninstellingen
------------------	-----------	-------------------

29 mei 2018, 17:09

2018

Berekend voor Wnb.

Totale emissie

	Situatie 1
--	------------

NOx 176,89 kg/j

NH₃ 1,56 kg/j

Resultaten

Hectare met
hoogste bijdrage
(mol/ha/j)

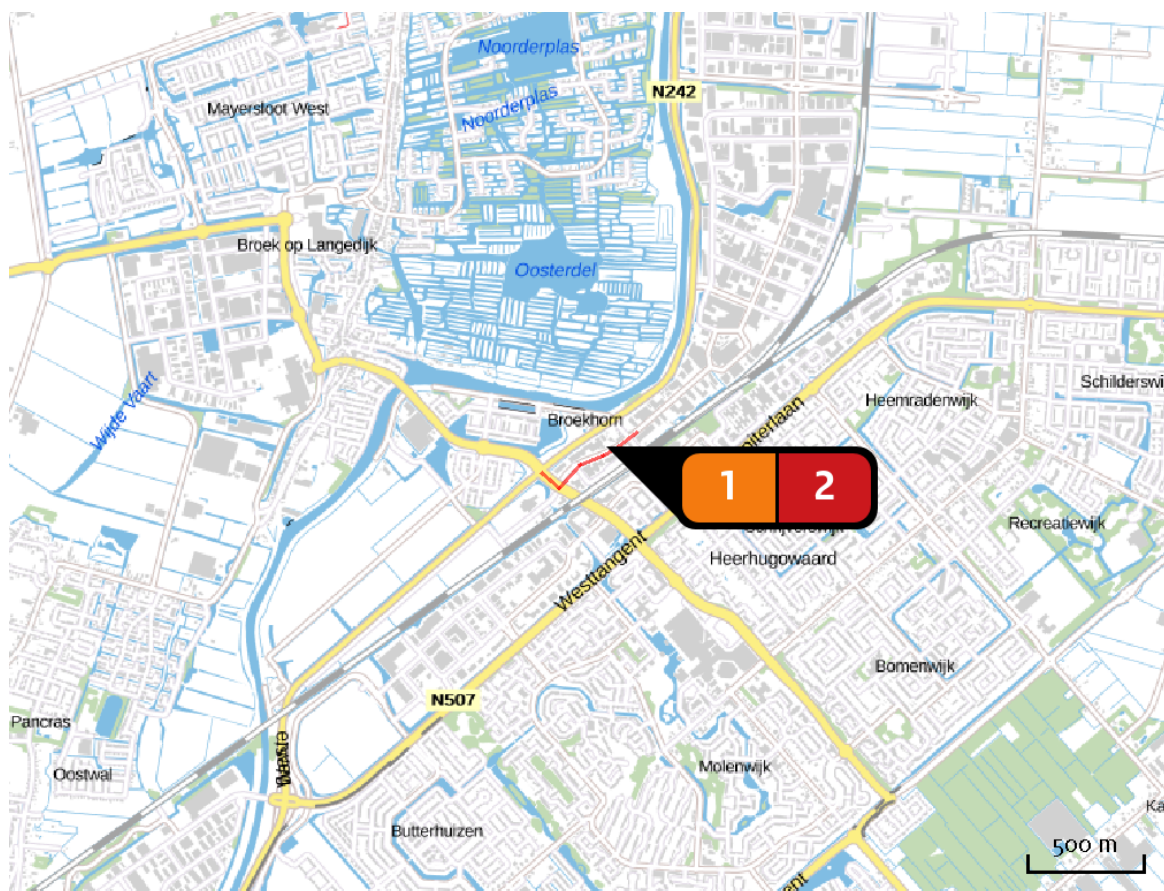
Natuurgebied	Bijdrage
--------------	----------

-



-

Toelichting

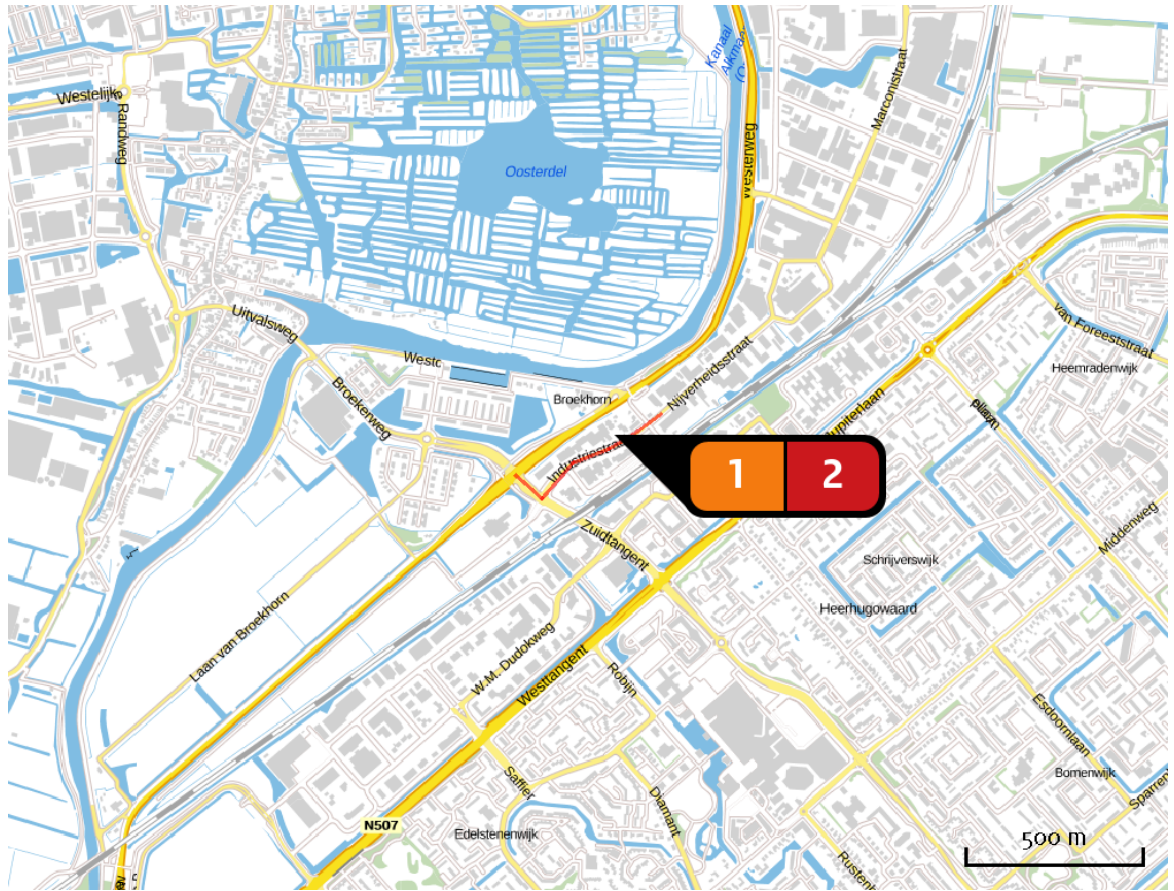
Locatie
Situatie 1



Emissie
Situatie 1

Bron Sector		Emissie NH ₃	Emissie NO _x
1  Bron 1 Wonen en Werken Woningen		-	125,00 kg/j
2  Bron 2 Wegverkeer Binnen bebouwde kom		1,56 kg/j	51,89 kg/j

Deposities
natuurgebieden

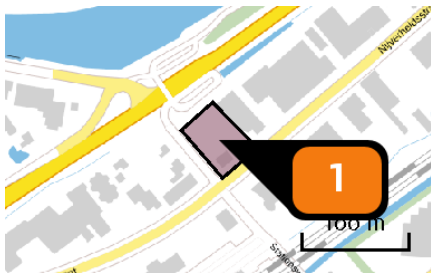


 Hoogste projectbijdrage

 Hoogste projectbijdrage per natuurgebied

-  Habitatrichtlijn
-  Vogelrichtlijn
-  Habitatrichtlijn, Vogelrichtlijn

Emissie
(per bron)
Situatie 1



Naam **Bron 1**
 Locatie (X,Y) **116877, 520619**
 Uitstoothoogte **20,0 m**
 Oppervlakte **0,2 ha**
 Spreiding **5,0 m**
 Warmteinhoud **0,000 MW**
 Temporele variatie **Continue emissie**
 NOx **125,00 kg/j**



Naam **Bron 2**
 Locatie (X,Y) **116690, 520475**
 NOx **51,89 kg/j**
 NH3 **1,56 kg/j**

Soort	Voertuig	Aantal voertuigen (/dag)	Stof	Emissie
Standaard	Licht verkeer	350,0	NOx	19,29 kg/j
			NH3	1,49 kg/j
Standaard	Middelzwaar vrachtverkeer	25,0	NOx	14,74 kg/j
			NH3	< 1 kg/j
Standaard	Zwaar vrachtverkeer	25,0	NOx	17,86 kg/j
			NH3	< 1 kg/j

Disclaimer

Hoewel verstrekte gegevens kunnen dienen ter onderbouwing van een vergunningaanvraag, kunnen er geen rechten aan worden verleend. De eigenaar van AERIUS aanvaardt geen aansprakelijkheid voor de inhoud van de door de gebruiker aangeboden informatie. Bovenstaande gegevens zijn enkel bruikbaar tot er een nieuwe versie van AERIUS beschikbaar is. AERIUS is een geregistreerd handelsmerk in Europa. Alle rechten die niet expliciet worden verleend, zijn voorbehouden.

Rekenbasis

Deze berekening is tot stand gekomen op basis van:

AERIUS versie 2016L_20171215_64190d2d2b

Database versie 2016L_20170828_c3f058foof

Voor meer informatie over de gebruikte methodiek en data zie:

<https://www.aerius.nl/nl/factsheets/uitleg>