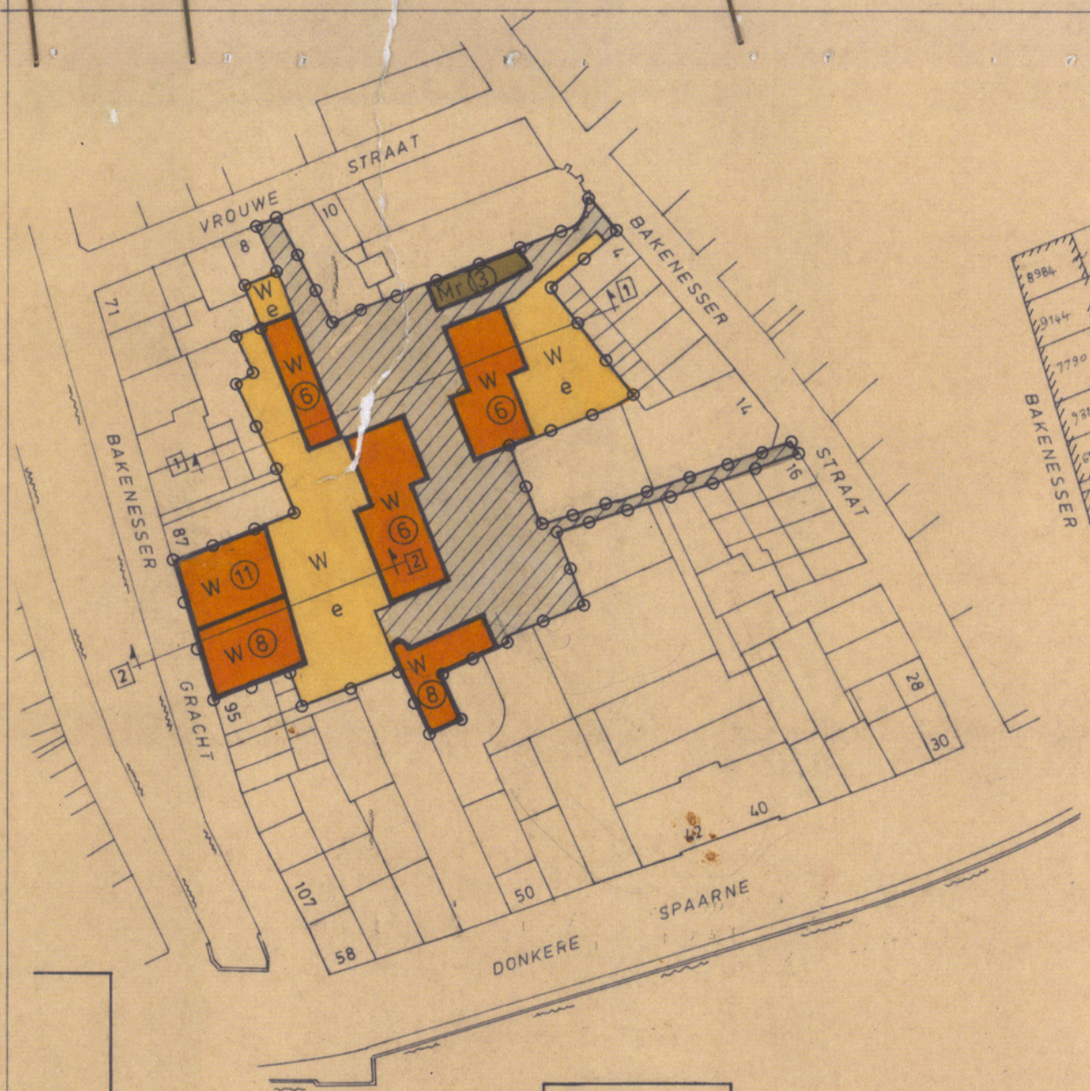

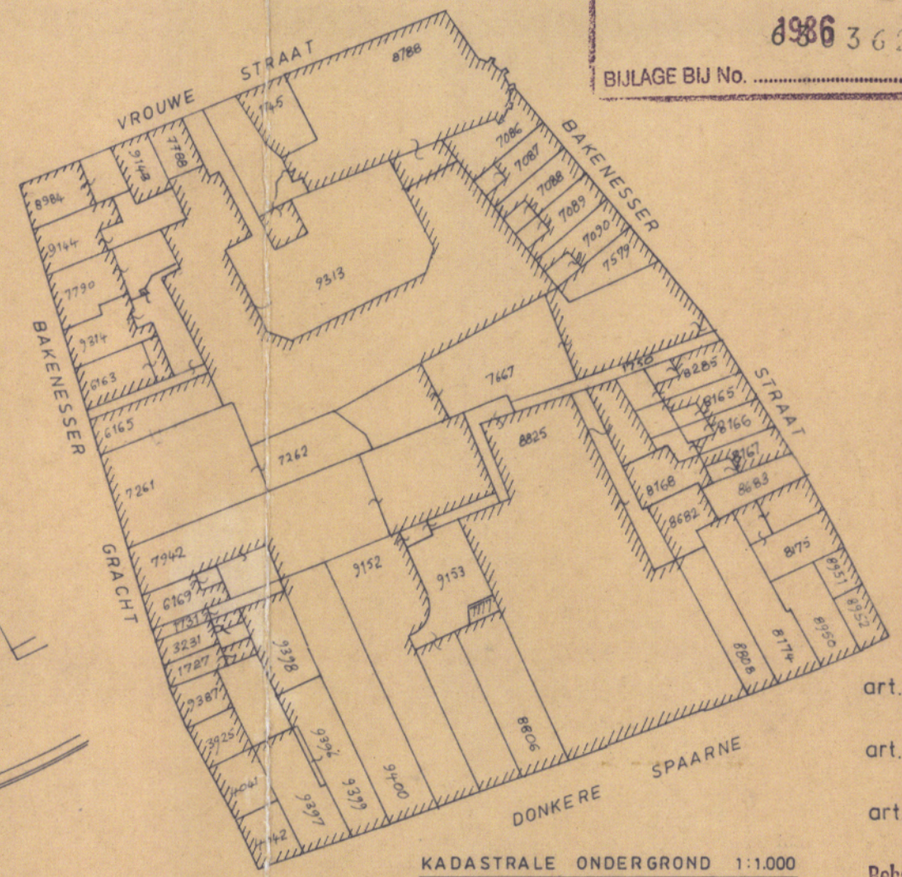

KADASTRALE ONDERGROND 1:1.000

INGEKOMEN
1986 362
BIJLAGE BIJ No. .....

AANDUIDINGEN

- plangrens
- bestemmingsgrens
- bebouwingsgrens
- (6) goothoogte
- 2 verwijzing naar dwarsprofiel
- 8 m maataanduiding in meters
- e erf
- topografische ondergrond

BESTEMMINGEN

art. 4	W	woondoeleinden
art. 5	Mr	religieuze voorzieningen
art. 6		verkeersdoeleinden

Behoort bij brief van
Burgemeester en Wethouders van Haarlem
van afd2, nr. 6.6273
Mij bekend
de secretaris

Onherroepelijk
Goedgekeurd bij besluit van heden nr. 577
Haarlem, 16 DEC. 1986
Gedeputeerde Staten van Noord-Holland
, voorzitter



PROFIEL 1 1:200

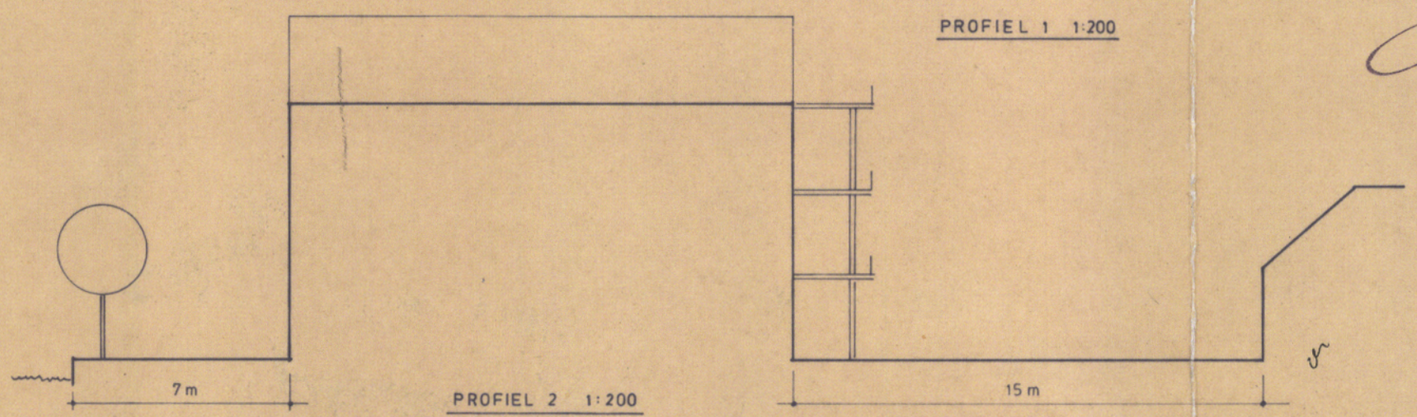

PROFIEL 2 1:200

GEMEENTE HAARLEM
, griffier OPENBARE WERKEN , AFD. STADSONTWIKKELING

bestemmingsplan „Omgeving Bakenessertoren"

vastgesteld bij Raadsbesluit van: 13 augustus 1986, nr 297.
goedgekeurd bij besluit van Ged. Staten van:

datum jan.'86	getekend A.L.B	de directeur	hoofd S.O.	form. 42 × 30
SCHALEN 1:1000 en 1:200				tek. nr. 2/108