



### Legenda

#### Trends

-  Dakverhoging  
op verbeelding [sba-dv]
-  Nokverhoging  
op verbeelding [sba-nv]
-  Opbouw (70-70)  
op verbeelding [sba-ob]
-  Dakopbouw (1 meter terugliggend)  
op verbeelding aangeduid met maatvoeringsvlak en bouwhoogte

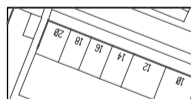

#### Basis

-  Standaard uitbreidingsmogelijkheden  
op verbeelding géén specifieke bouwaanduiding

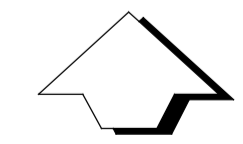
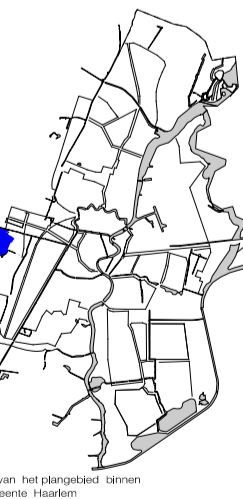
#### Aanduiding

-  Plangebiedgrens  
bestemmingsplan Ramplaankwartier

#### Topografie

-  Topografische ondergrond (GBKH)
-  Kadastrale ondergrond

NB. De trendvlakken zijn gerelateerd aan de bouwomstandigheden binnen het bijbehorende bestemmingsplan



## RUIMTELIJK BELEID

Trendkaart:  
**Ramplaankwartier**

planfase : vaststelling	stedenbouwkundige:	tekeningsnummer :
datum : 15-05-2013	getekend : A.v.d.S.	tk_NL.IMRO.0392.BP8080004
schaal : 1 : 1500	gecontroleerd : M.H.	
formaat : A1	H.v.d.S.	

