

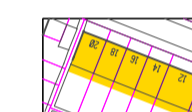

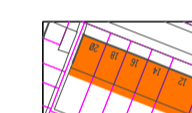





Legenda

Trends

-  Mansardekap
op verbeelding [sba-mk]
-  Nokverhoging
op verbeelding [sba-nv]
-  Opbouw (70-70)
op verbeelding [sba-ob]
-  Opbouw 1 (recht 1 m terugliggend)
op verbeelding [sba-ob1]
-  Opbouw 2
op verbeelding [sba-ob2]
-  Recht optrekken achterzijde
op verbeelding [sba-roa]


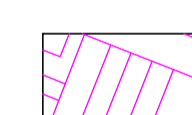
Basis

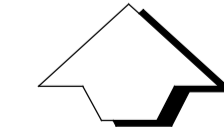
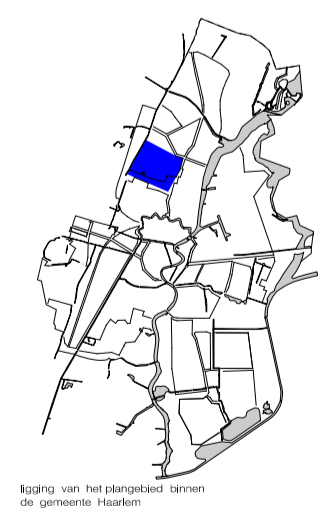
-  Standaard uitbreidingsmogelijkheden
op verbeelding géén specifieke bouwaanwijzing

Aanduiding


-  Plangebiedgrens
bestemmingsplan Bomenbuurt

Topografie

-  Topografische ondergrond (GBKH)
-  Kadastrale ondergrond



RUIMTELIJK BELEID		
Trendkaart : Bomenbuurt		
planfase : vaststelling datum : 29-05-2013 schaal : 1:2000 formaat : A1	stedenbouwkundige: getekend : HR SJG gecontroleerd : H.v.d.S.	IMRO-ids : tk_NL.IMRO.0392.BP6080005



Haarlem