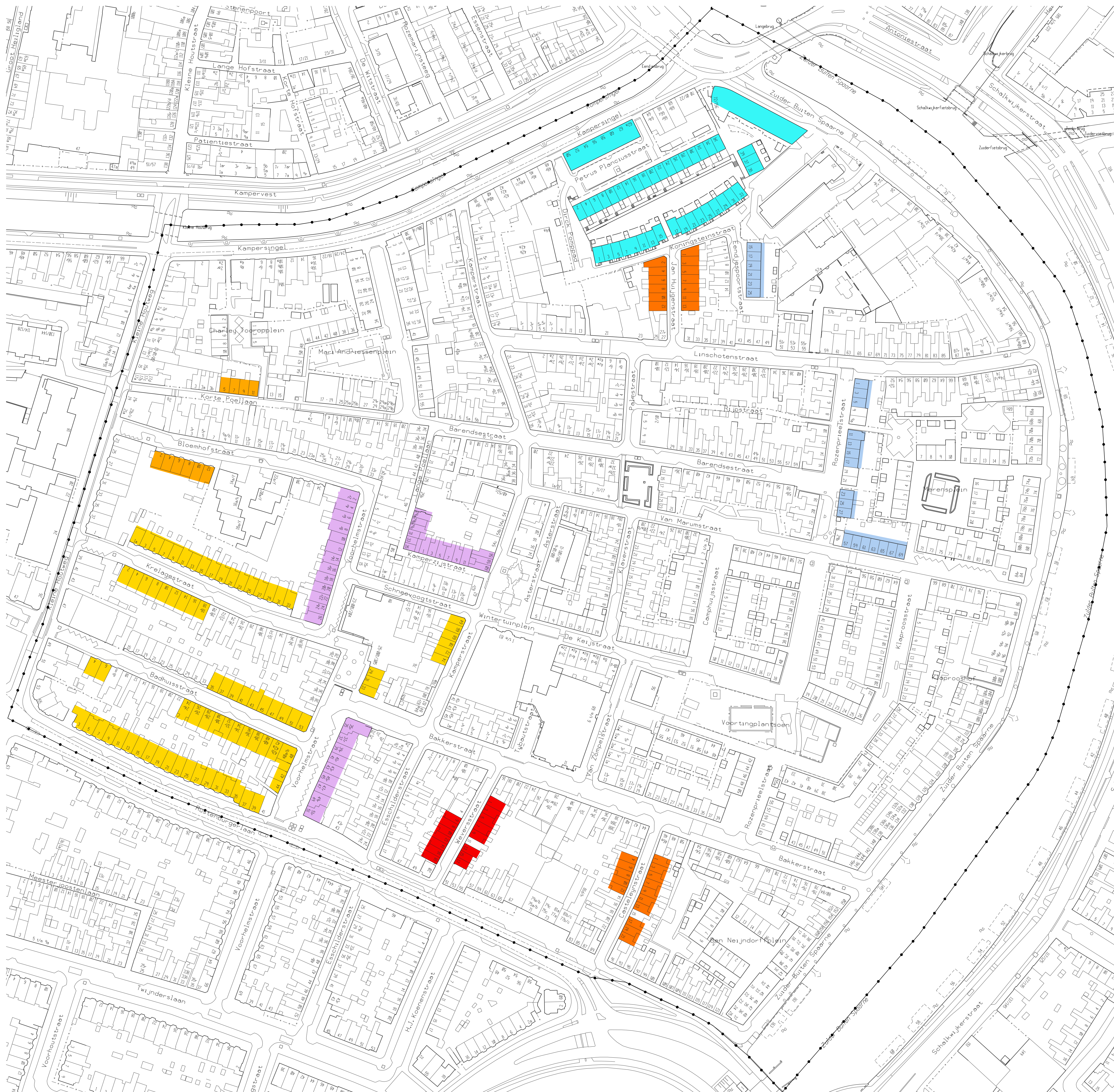
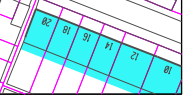
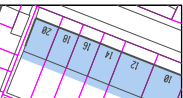



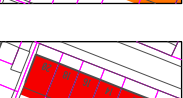



Trendkaart: Rozenprieel



Legenda

Trends

-  Bijzondere dakopbouw
op verbeelding [oba-obc]
-  Lessenaarsdak
op verbeelding [oba-obd]
-  Opbouw (70-70)
op verbeelding [oba-obf]
-  Opbouw 1 (recht 1 m terugliggend)
op verbeelding [oba-obg]
-  Opbouw 2 (dakvlak doortrekken)
op verbeelding [oba-obh]
-  Opbouw 3 (dakvlak doortrekken)
op verbeelding [oba-obj]
-  Recht optrekken achterzijde
op verbeelding [oba-obk]

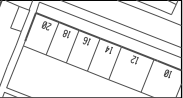
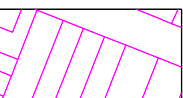
Basis

-  Standaard uitbreidingsmogelijkheden
op verbeelding geen specifieke bouwvoorschrift

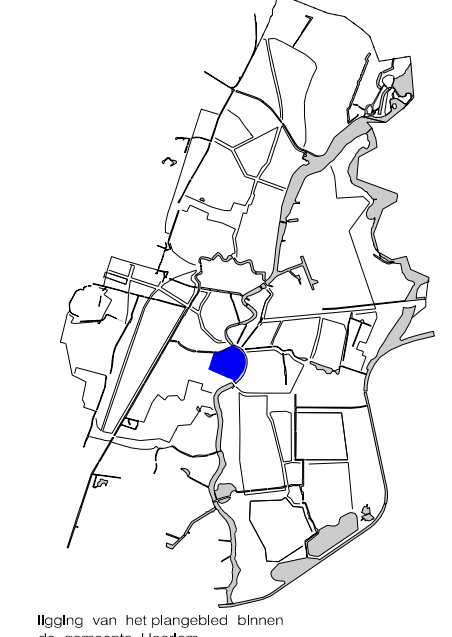
Aanduiding

-  Plangebiedgrens
bestemmingsplan Rozenprieel

Topografie

-  Topografische ondergrond (GBKH)
-  Kadastrale ondergrond

NB: De trendvlakken zijn gereleateerd aan de bouwmogelijkheden binnen het bijbehorende bestemmingsplan



RUIMTELIJK BELEID

Bestemmingsplan: Rozenprieel			
planfase: vastgesteld	besluitdatum: 27-10-2016	besluitnummer:	
datum: 27-10-2016	projectleider: R.V.E.	IMRO-ids:	
schaal: 1:1000	getekend: E.W.	gecontroleerd: A.S.	TL_NL.IMRO.0392.BP41200013-va01
formaat: A0	E.W.	A.S.	
IMRO-norm: 2012			

