



adviseurs in
ruimtelijke
ontwikkeling

Quick scan natuur

Diemen, Kruidenhof 26

Saverti B.V.

Datum: 19 oktober 2020

Projectnummer: 200228

INHOUD

1	Inleiding	3
1.1	Aanleiding	3
1.2	Plangebied	3
2	Wettelijk kader	7
2.1	Gebiedsbescherming	7
2.2	Soortenbescherming	8
2.3	Bescherming houtopstanden	8
3	Onderzoeksmethode	9
3.1	Deskundigheid	9
3.2	Definitie product	9
3.3	Werkwijze	9
4	Aanwezigheid beschermde gebieden en soorten	11
4.1	Ligging beschermde gebieden	11
4.2	Aanwezigheid beschermde soorten	12
4.3	Aanwezigheid houtopstanden	19
5	Effectbeoordeling en advies vervolgtraject	20
5.1	Mogelijke effecten op beschermde gebieden	20
5.2	Mogelijke effecten op beschermde soorten	20
5.3	Mogelijke effecten op beschermde houtopstanden	23
6	Conclusie	24
	Geraadpleegde bronnen	3
	Bijlage 1. Wettelijk kader	5

1 Inleiding

1.1 Aanleiding

Aan de Kruidenhof te Diemen bevindt zich een wijkwinkelcentrum met parkeerplaats. In dit wijkwinkelcentrum is een supermarkt aanwezig. De initiatiefnemer is voornemens om deze intern te verbouwen en uit te breiden. Daarnaast wordt bovenop een extra verdieping voor onder andere kantoorruimte en kantine gerealiseerd. Tevens zal de aanwezige parkeervoorziening worden heringericht. Voor deze ingrepen zal een bestemmingsplan moeten worden vastgesteld.

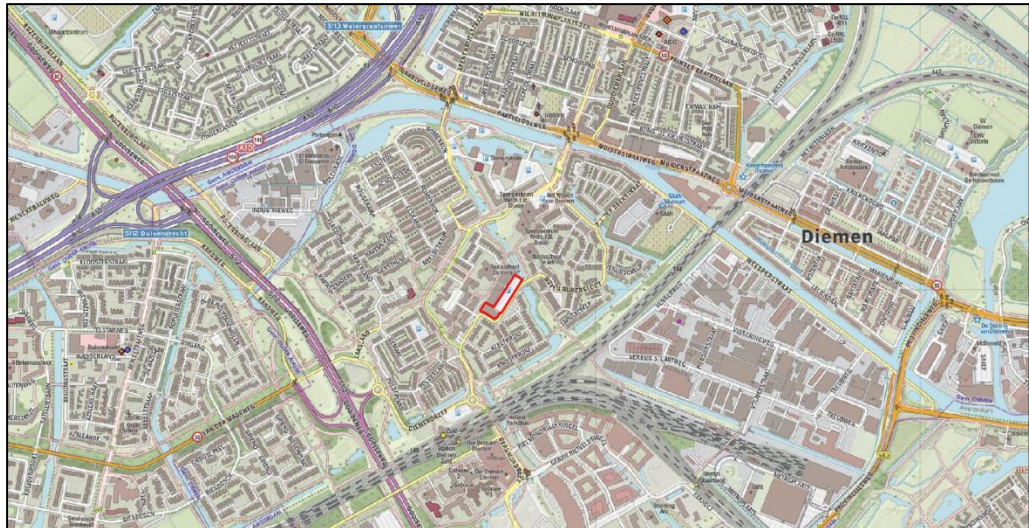
Voor de vaststelling van een nieuw bestemmingsplan is het noodzakelijk dat de haalbaarheid ervan wordt aangetoond. Er dient daarom vanuit de ecologie onderzocht te worden of met de ruimtelijke ontwikkelingen die het plan toestaat sprake is van overtreding van de geldende natuurwet- en regelgeving. Voorliggende rapportage zet door middel van een quick scan natuur uiteen of met de ruimtelijke ontwikkeling mogelijk sprake kan zijn van het verstoren van beschermde natuurgebieden en beschermde soorten en of nader onderzoek hiernaar noodzakelijk is.

1.2 Plangebied

1.2.1 *Huidige situatie*

Het plangebied bevindt zich in de bebouwde kom van Diemen (gemeente Diemen, provincie Noord-Holland). De omgeving van Diemen kenmerkt zich door stedelijk gebied en de nabijheid van het IJmeer ten noordoosten.

De directe omgeving van het plangebied kenmerkt zich voornamelijk door de aanwezigheid van woonhuizen en winkels. Het plangebied is dan ook onderdeel van een winkelcentrum. Ten noordwesten van het plangebied ligt een kinderdagverblijf en een basisschool. Ten noordoosten is een parkje met bomen en een watergang aanwezig. De andere zijden van het plangebied worden begrenst door woonhuizen. Navolgende afbeeldingen geven de globale ligging van het plangebied weer.



Topografische kaart met de globale ligging van het plangebied (rood omkaderd). Bron: PDOK. Bewerking: SAB.



Luchtfoto met de globale ligging van het plangebied (rood omkaderd). Bron: PDOK. Bewerking: SAB.

Op 5 juni 2020 is een veldbezoek uitgevoerd. Het plangebied bestaat uit een deel van een winkelcentrum, namelijk de winkel de Jumbo, met bijhorende parkeergelegenheid. Op de parkeerplaatsen zijn enkele jonge bomen aanwezig. Ten zuidwesten van het plangebied staat een plantaan. Verder is er weinig groen aanwezig in het plangebied. Navolgende afbeeldingen geven een impressie van het plangebied ten tijde van het veldbezoek.



Foto vanaf de oostzijde van de weg de Pijlkruid, met rechts het plangebied.



De jumbo, foto genomen vanaf de noordoostzijde.



Links een deel van het winkelcentrum en rechts een deel van de parkeerplaats.



De los- en laadruimte van de jumbo, foto genomen vanaf het zuiden.

1.2.2 Toekomstige situatie

In de toekomstige situatie zal de bestaande supermarkt uitgebreid worden, wordt de parkeerplaats heringericht en wordt er deels bovenop de supermarkt een extra verdieping voor onder andere kantoorruimte en kantine gerealiseerd. De supermarkt gaat voornamelijk intern verbouwen, waarbij een deel van de bestaande slager ten oosten van de huidige supermarkt opgenomen wordt in de hernieuwde supermarkt. Zie onderstaande afbeelding voor een toekomstvisie van het plangebied. Voor de geplande ruimtelijke ontwikkelingen wordt er een deel aan de Jumbo aangebouwd, wordt er op het dak aanpassingen gedaan en zal enig groen van de parkeerplaats verwijderd worden. De herinrichting van de openbare ruimte zal door de gemeente Diemen uitgevoerd worden.



Impressie beoogde situatie, gezien vanaf de Pijlkruid (Bron: Bureau Broeders).



Impressie beoogde situatie, gezien vanaf de Boven Rijkersloot (Bron: Bureau Broeders).

2 Wettelijk kader

Hieronder staat een samenvatting van het wettelijk kader. Een uitgebreide beschrijving staat in bijlage 1.

2.1 Gebiedsbescherming

2.1.1 *Natura 2000-gebieden en bijzondere nationale natuurgebieden*

Op grond van de Wet natuurbescherming kunnen natuurgebieden of andere gebieden die belangrijk zijn voor flora en fauna, door de Minister worden aangewezen ter uitvoering van de Vogelrichtlijn- en/of Habitatrichtlijn, de zogeheten Natura 2000-gebieden. Ook kan de Minister op grond van deze wet in enkele specifieke gevallen bijzondere nationale natuurgebieden aanwijzen.

Bij de aanwijzing van een Natura 2000-gebied worden voor het gebied instandhoudingsdoelstellingen voor te beschermen soorten en/ of habitats vastgesteld. Het is verboden om zonder vergunning een project te realiseren dat significant negatieve gevolgen kan hebben voor een Natura 2000-gebied. Als een plan of project mogelijk negatieve gevolgen kan hebben voor een Natura 2000-gebied, vindt eerst een globale toetsing plaats, de voortoets. Als uit de voortoets blijkt dat er zeker geen negatieve gevolgen zijn, dan kan het betreffende plan worden vastgesteld, of geldt in het geval van een project geen vergunningplicht. Als de kans op significante gevolgen niet kan worden uitgesloten dan moet, conform artikel 2.8 van de Wet natuurbescherming een passende beoordeling worden gemaakt.

2.1.2 *Natuurnetwerk Nederland*

De Wet natuurbescherming draagt Gedeputeerde Staten op, om in hun provincie te zorgen voor een landelijk ecologisch netwerk, genaamd Natuurnetwerk Nederland. Voor dit netwerk geldt, op basis van het Besluit algemene regels ruimtelijke ordening (het Barro), een 'nee, tenzij'-beschermingsregime. Het bestemmingsplan, of een omgevingsvergunning waarmee van het bestemmingsplan wordt afgeweken, maakt geen ontwikkelingen mogelijk die kunnen leiden tot een significante vermindering van de oppervlakte, kwaliteit of samenhang van de aanwezige natuur, of tot een significante aantasting van de wezenlijke kenmerken en waarden van deze gebieden, *tenzij* er sprake is van groot openbaar belang, er geen reële alternatieven zijn, negatieve effecten zoveel mogelijk worden beperkt en overblijvende negatieve effecten worden gecompenseerd. Provincies dienen deze bescherming te regelen bij provinciale verordening. Daarnaast kunnen provincies bij provinciale verordening andere gebieden met bijzondere natuurwaarden beschermen, genaamd bijzondere provinciale natuurgebieden en bijzondere provinciale landschappen.

In de provincie Noord-Holland is naast Natuurnetwerk Nederland ook sprake van weidevogelleefgebied. Ingrepen in beide beschermingszones zijn alleen onder strikte voorwaarden toegestaan. Deze voorwaarden zijn beschreven in artikel 19 (voor NNN en natuurverbindingen) en artikel 25 (voor weidevogelleefgebied) van de Provinciale Ruimtelijke Verordening (PRV). In alle gevallen geldt dat een aantasting, als deze

wordt toegestaan, gecompenseerd moet worden, zodat de natuur er netto niet op achteruit gaat.

2.2 Soortenbescherming

De bescherming van dier- en plantensoorten is geregeld in de Wet natuurbescherming. Voor een aantal soorten is door middel van verboden een beschermingsregime opgenomen. Er is een apart beschermingsregime voor Vogelrichtlijnsoorten, voor Habitatrichtlijnsoorten en voor andere soorten. Naast de beschermde plant- en diersoorten geldt voor al de in het wild levende soorten ook een zorgplicht. Iedereen dient voldoende zorg in acht te nemen voor deze soorten en hun directe leefomgeving. Dit houdt onder meer in dat men negatieve gevolgen voor aanwezige soorten zoveel mogelijk beperkt door het nemen van alle maatregelen die redelijkerwijs kunnen worden verwacht.

Provinciale Staten kunnen in een verordening een vrijstelling verlenen van de verboden van de wet. De provincie Noord-Holland heeft besloten voor een aantal algemeen voorkomende zoogdiersoorten en amfibieën een vrijstelling te verlenen, voor handelingen die men verricht in het kader van ruimtelijke inrichting en ontwikkeling en voor handelingen in het kader van bestendig beheer en onderhoud. Het betreft de soorten aardmuis, bosmuis, dwergmuis, dwergspitsmuis, egel, gewone bosspitsmuis, haas, huisspitsmuis, konijn, ondergrondse woelmuis, ree, rosse woelmuis, tweekleurige bosspitsmuis, veldmuis, vos, woelrat, bruine kikker, gewone pad, kleine watersalamander, meerkikker en middelste groene kikker.

Daarnaast zijn de verboden niet van toepassing op handelingen die men uitvoert in het kader van ruimtelijke inrichting of ontwikkeling of bestendig beheer en onderhoud, wanneer men die handelingen uitvoert conform een goedgekeurde gedragscode. Tot slot kunnen Gedeputeerde Staten, wanneer er geen andere bevredigende oplossing bestaat, onder bepaalde voorwaarde een ontheffing verlenen van de verboden.

2.3 Bescherming houtopstanden

Het is verboden houtopstanden geheel of gedeeltelijk te vellen of te doen vellen, zonder voorafgaande melding bij de provincie. Een houtopstand is hierbij gedefinieerd als een eenheid van bomen of struiken met een oppervlakte van ten minste 1.000 vierkante meter of een rijbeplanting die meer dan 20 bomen omvat. De wet schrijft verder voor dat wanneer een houtopstand geheel of gedeeltelijk is geveld, de grond binnen drie jaar moet worden herbeplant.

Bovenstaande bescherming geldt niet voor alle houtopstanden. De regels zijn onder meer niet van toepassing op houtopstanden op erven of in tuinen en op houtopstanden binnen de, bij besluit van de gemeenteraad, vastgelegde grenzen van de bebouwde kom. Ook voor het dunnen van een houtopstand gelden de regels niet.

3 Onderzoeksmethode

3.1 Deskundigheid

Kwaliteit van het ecologisch onderzoek en het geleverde product staan bij SAB hoog in het vaandel. Mede daarom zijn wij aangesloten bij het Netwerk Groene Bureaus (NGB); de brancheorganisatie voor groene adviesbureaus. Om aan onze standaard te voldoen, wordt ecologisch onderzoek enkel uitgevoerd door deskundigen. Onder een ecologisch deskundige verstaan we iemand met aantoonbare ervaring en kennis op het gebied van de ecologie van de betreffende soorten. Onze deskundigen voldoen aan de eisen van een ecologisch deskundige zoals de Rijksdienst voor Ondernemend Nederland die stelt. Ecologen in opleiding tot deskundige werken altijd onder begeleiding van een deskundige.

3.2 Definitie product

Het product wat in deze rapportage geleverd wordt is een “quick scan natuur”. Dit bestaat uit een “quickscan soorten” conform de begrippenlijst van het Netwerk Groene Bureaus (NGB, 2020), aangevuld met verkennende analyse op het gebied van gebiedsbescherming (Natura 2000-gebieden en Natuurnetwerk Nederland) en een verkennende analyse op het gebied van houtopstanden.

3.3 Werkwijze

Voor het onderzoek werd een bureaustudie uitgevoerd en werd een veldbezoek aan de locatie gebracht. Als eerste werd voor het onderzoek, op basis van informatie van de opdrachtgever, het plangebied in beeld gebracht en werden de toekomstige ontwikkelingen beschreven. Vervolgens werd onderzocht welke beschermde plant- en diersoorten in de omgeving van het plangebied zijn te verwachten. Hiervoor werd de Nationale Databank Flora en Fauna (NDFF) geraadpleegd op 3 juni 2020, waarbij waarnemingen van de afgelopen 10 jaar werden opgevraagd. Aanvullend hierbij is gebruik gemaakt van andere bronnen, als websites en verspreidingsatlassen. Bij deze bureaustudie werd ook de ligging van het plangebied ten opzichte van Natura 2000-gebieden en gebieden die via de provinciale verordening zijn beschermd onderzocht. Hiervoor werd onder meer informatie van de website van de provincie geraadpleegd.

Vervolgens werd een veldbezoek aan het plangebied en de directe omgeving ervan gebracht. Dit bezoek vond plaats op 5 juni 2020, bij regenachtig, windstil bewolkt weer en een temperatuur van circa 11 graden Celsius. Doel van deze veldverkenning was om een indruk te krijgen van de habitats ter plaatse en om de geschiktheid van het plangebied voor de verschillende soortgroepen te beoordelen. Het veldbezoek heeft niet de status van een volledige veldinventarisatie. Het eenmalige veldbezoek geeft een globaal beeld van aanwezige soorten en habitats op basis van een momentopname.

Met de gegevens uit de bureaustudie en het veldbezoek is vervolgens een inschatting gemaakt van de mogelijke effecten op beschermde soorten en beschermde gebieden.

Op basis van deze inschatting is een advies opgesteld met aanbevelingen voor vervolgstappen. Nadat het eerste conceptrapport gereed was, is dit beoordeeld op inhoud en vorm door een deskundig collega. Het commentaar is vervolgens besproken en verwerkt, om zo tot een eensluidend advies te komen.

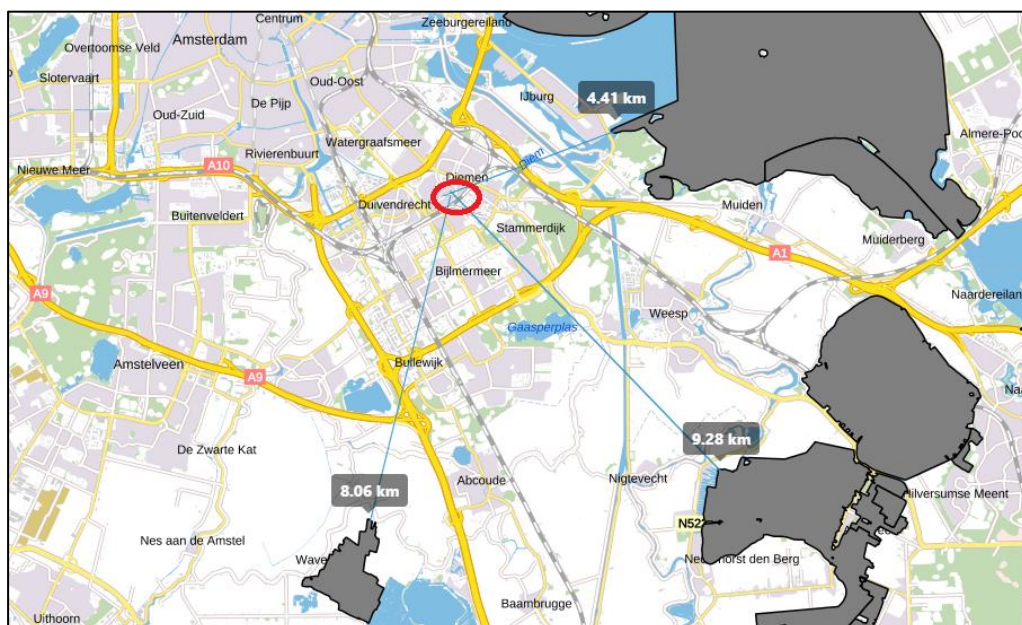
4 Aanwezigheid beschermde gebieden en soorten

In dit hoofdstuk beschrijven wij de ligging van het plangebied ten opzichte van beschermde gebieden en beschrijven we de kans op de aanwezigheid van beschermde soorten. In het volgende hoofdstuk volgt een beoordeling van de mogelijke effecten op beschermde gebieden en beschermde soorten ten gevolge van de ontwikkeling.

4.1 Ligging beschermde gebieden

Ligging Natura 2000-gebied

Het plangebied ligt niet in een gebied dat in het kader van de Wet natuurbescherming is aangewezen (zie navolgende afbeelding). Wel liggen Natura 2000-gebieden “Markermeer & IJmeer”, “Botshol” en “Oostelijke Vechtplassen” in de omgeving het plangebied. Deze liggen respectievelijk 4,4; 8,1 en 9,3 kilometer van het plangebied verwijderd. De Natura 2000-gebieden Naardermeer, Botshol en Oostelijke Vechtplassen hebben stikstofgevoelige habitattypen.



Globale ligging van het plangebied (rood omkaderd) ten opzichte van Natura 2000-gebieden (grijs). Bron: PDOK. Bewerking: SAB.

Ligging Natuurnetwerk Nederland

Het plangebied ligt niet binnen Natuurnetwerk Nederland (zie navolgende afbeelding). Het dichtstbijzijnde gedeelte van het natuurnetwerk bevindt zich op ongeveer 390 meter ten oosten van het plangebied. De dichtstbijzijnde natuurverbinding bevindt zich op ongeveer 400 meter ten oosten van het plangebied. Het dichtstbijzijnde weidevogel leefgebieden bevindt zich op 1,4 kilometer afstand.



Globale ligging van het plangebied (rood gemarkeerd) ten opzichte van Natuurnetwerk Nederland (donker groen) en weidevogelleefgebied (lichtgroen). Bron: Provincie Noord-Holland. Bewerking: SAB.

4.2 Aanwezigheid beschermde soorten

4.2.1 Zorgplicht, voor alle in het wild levende dieren en planten

In het plangebied zijn gebouwen aanwezig en ook is enig groen aanwezig. Het plangebied vormt daarmee geschikt leefgebied voor in het wild levende planten en dieren.

4.2.2 Vogelrichtlijnsorten

Vogelsoorten met niet-jaarrond beschermde nesten

Tijdens het veldbezoek zijn in het plangebied soorten met niet jaarrond beschermde nesten aangetroffen als stadsduif en halsbandparkiet. De stadsduif zou mogelijk in het plangebied tot broeden kunnen komen.

Vogelsoorten met jaarrond beschermde nesten

Naast de reguliere bescherming in het broedseizoen zijn er verschillende vogelsoorten van wie de nesten jaarrond worden beschermd. Deze jaarrond beschermde status is vanwege verschillende redenen. Zo zijn er soorten die het hele jaar gebruik maken van het nest. Daarnaast zijn er koloniebroeders die elk broedseizoen op dezelfde plaats broeden en daarin zeer honkvast zijn. Ook zijn er soorten die jaar in jaar uit gebruik maken van hetzelfde nest en die nauwelijks in staat zijn zelf een nest te maken. Hieronder wordt in meer detail beschreven of en in welke mate het gebied geschikt kan zijn voor de betreffende soorten.

Huismussen broeden in kieren en spleten van bebouwing en tevens vaak onder (golvende) dakpannen. Een geschikte leefomgeving van de huismus bestaat uit een combinatie van een geschikte nestgelegenheid, voedsel, drinkwater en voldoende dekking in de vorm van stekelige of groenblijvende struiken. Voornamelijk plekken waar bebouwing wordt afgewisseld met groenvoorzieningen herbergen hoge dichtheden aan huismussen (BIJ12 2017c).

In het plangebied zijn geen duidelijk geschikte nestlocaties van de huismus aangetroffen. Daarnaast zijn er tijdens het veldbezoek geen huismussen of sporen van de huismus in het plangebied waargenomen. Huismussen zijn zeer honkvast en blijven altijd in de directe omgeving van hun nestplaats. Het feit dat de soort tijdens enigszins geschikte weersomstandigheden niet is aangetroffen, duidt er op dat zich geen nesten in het plangebied bevinden. Aangezien er geen duidelijke nestlocaties voor de huismus in het plangebied aanwezig zijn, en huismussen of sporen van de soort niet zijn waargenomen, is het onwaarschijnlijk dat het plangebied onderdeel uitmaakt van de functionele leefomgeving van deze soort.

Gierzwaluwen broeden in Nederland in stedelijk gebied. Ze broeden in kolonies, onder daken en in gebouwen. Veel gebruikte nestlocaties zijn onder scheefliggende of kapotte dakpannen, onder nokpannen, in gaten en kieren onder de dakrand en bij dakkapellen, daar waar het zink overloopt van de dakkapel naar de dakpannen. Daarnaast worden soms kunstmatige nestkasten of nestpannen, gaten in muren, gaten achter regenpijpen of ventilatieschachten als broedlocatie gebruikt. Nestlocaties dienen een vrije uitvliegroute op minimaal enkele meters boven de grond te hebben. Dakken dienen verder minimaal een hellingshoek van 45 graden te hebben om als nestlocatie geschikt te zijn (BIJ12 2017b). Het gebouw is tijdens het veldbezoek geïnspecteerd op de aanwezigheid van kieren in muren of onder dakpannen die een geschikte nestlocatie van de gierzwaluw kunnen zijn. Er zijn brede stootvoegen en kieren aangetroffen. Het is daarom niet uit te sluiten dat de gierzwaluw in het plangebied vaste nestlocaties heeft. Bij de voorgenomen plannen zouden deze verloren gaan.

Andere vogelsoorten waarvan het nest jaarrond is beschermd, nestelen op hoge gebouwen (slechtvalk), op richels van bergen of steengroeven en soms op oude roofvogelnesten (oehoe), langs stromende beken (grote gele kwikstaart), in hoge bomen in bos of boomgroepen (buizerd, roek, havik, sperwer, wespandief, zwarte wouw), in oude nesten van kraaien en roofvogels in boomgroepen (boomvalk) in oude nesten van kraaien en roofvogels in vooral naaldbomen (ransuil), in holtes in bomen en in gebouwen in kleinschalig agrarisch gebied (steenuil), in nissen van kerktorens of in andere toegankelijke gebouwen in agrarisch gebied (kerkuil) of op speciale nestpalen (ooievaar) (SOVON 2002, vogelbescherming.nl, sovon.nl). Deze elementen zijn niet in het plangebied aanwezig. Nesten van deze vogelsoorten worden niet in het plangebied verwacht.

4.2.3 Planten

De vaatplanten die zijn beschermd middels de Wet natuurbescherming betreffen veelal zeldzame soorten, waarvan de meeste Rode Lijst-soorten, met specifieke groeiplaatsen in met name stabiele en natuurlijke biotopen, zoals bossen, zeeduinen, kalkgraslanden, beekdalen, veengronden en moerassen. Ook is een aantal soorten beschermd die groeit op oude en verweerde muren en zijn enkele zeldzame akkerplanten beschermd. Een deel van de beschermde planten komt alleen voor in Zuid-Limburg. Veel soorten komen voornamelijk voor op kalkhoudende en voedselarme grond (Sparrius et al. 2012). Naast de beschermde vaatplanten zijn er twee mossoorten beschermd. Beide soorten zijn zeer zeldzaam. Tonghaarmuts is in Nederland gevonden in vochtige, jonge wilgenbossen en in jonge aanplant van zomereik. Geel

schorpioenmos groeit op moskussens op weinig substraat (Janssen en Schaminee 2004, verspreidingsatlas.nl).

In het plangebied is sprake van voedselrijke en regelmatig bewerkte en voornamelijk versteende grond in een stedelijke omgeving. Beschermde planten worden in een dergelijk biotoop niet verwacht.

4.2.4 Grondgebonden zoogdieren

Aanwezigheid soorten waarvoor een provinciale vrijstelling geldt

Zoals beschreven in paragraaf 2.2, geldt voor een aantal meer algemeen voorkomende beschermde soorten zoogdieren een provinciale vrijstelling van de verboden in de wet. Het is goed mogelijk dat in of nabij het plangebied deze soorten voorkomen, zoals de veldmuis of egel. Deze soorten komen wijdverspreid voor en stellen geen hoge eisen aan hun omgeving.

Aanwezigheid soorten waarvoor geen vrijstelling geldt

Deze beschermde grondgebonden zoogdieren komen voornamelijk voor in natuurlijke- of half-natuurlijke habitats zoals bos, heide of kleinschalig agrarisch landschap. Een aantal soorten is zeer zeldzaam en komt alleen in Zuid-Limburg voor. Dit geldt voor hamster, hazelmuis, eikelmuis, molmuis, lynx en wilde kat. Ook de wolf is zeer zeldzaam. Andere soorten, zoals bever, boommarter, das, eekhoorn, steenmarter, waterspitsmuis en wild zwijn komen algemener voor. Met name eekhoorn en steenmarter worden ook regelmatig in meer stedelijk gebied aangetroffen (Lange et al. 2003, verspreidingsatlas.nl).

Volgens verspreidingsgegevens van de NDFD en de verspreidingsatlas.nl komen de boommarter, bunzing, eekhoorn, hermelijn, noordse woelmuis, steenmarter, waterspitsmuis en wezel in de omgeving van het projectgebied voor. Het terrein bestaat voornamelijk uit versteende grond en een winkel. Dekking of schuilgelegenheid van struweel of andere beschutting biedende landschapselementen is niet aanwezig. Ook is vergraafbare grond afwezig. Deze elementen zijn voor boommarter, bunzing, hermelijn, steenmarter, waterspitsmuis en wezel vereist om als leefgebied geschikt te zijn. Daarnaast is het plangebied doorzocht op sporen of eventuele verblijfplaatsen van deze soorten. Dit is niet aangetroffen. Het voorkomen van de boommarter, bunzing, hermelijn, steenmarter, waterspitsmuis en wezel kan dus op voorhand uitgesloten worden.

De eekhoorn leeft in allerlei typen bos en is ook in tuinen of parken in de omgeving van bos aan te treffen mits daar voldoende voedsel beschikbaar is. Ze maken een bolvormig nest van takken en bladeren op minimaal 5 meter hoogte in de boom. Ook natuurlijke boomholtes, oude kraaien- of eksternesten, nestkasten of spechtenholen worden als nestlocatie gebruikt (zoogdiervereniging.nl). De bomen in het plangebied zijn geïnspecteerd op de aanwezigheid van nesten en geschikte holtes voor de eekhoorn. Deze bomen waren bijna allen maximaal 3 meter hoog, behalve de plantaan ten zuiden in het plangebied. Nesten of sporen van de eekhoorn zijn niet aangetroffen. Het voorkomen van essentieel leefgebied van de eekhoorn in het plangebied kan dan ook op voorhand worden uitgesloten.

4.2.5 Vleermuizen

Volgens verspreidingsgegevens van de NDFP komen de baardvleermuis, bosvleermuis, Brandts vleermuis, gewone dwergvleermuis, gewone grootoorvleermuis, laatvlieger, meervleermuis, rosse vleermuis, ruige dwergvleermuis, tweekleurige vleermuis en watervleermuis in de buurt van het plangebied voor. Alle vleermuissoorten, alsmede hun verblijfplaatsen, essentiële foerageergebieden en vliegroutes zijn beschermd volgens de Wet natuurbescherming.

Vleermuizen zijn globaal op te delen in gebouwbewonende soorten zoals gewone dwergvleermuis en boombewonende soorten als rosse vleermuis en watervleermuis. Daarnaast bestaan soorten die van beide elementen gebruikmaken. Daarbij is ook onderscheid te maken in zomer- en winterverblijfplaatsen van de verschillende soorten. Sommige soorten zoals de gewone dwergvleermuis verblijven het gehele jaar in gebouwen (spouwmuren, achter gevelbetimmeringen, etc.). Andere soorten als de rosse vleermuis verblijven jaarrond in bomen (in holten, hollen en achter loshangend schors). De watervleermuis overwintert echter weer in bunkers, grotten en kelders en verblijft in de zomerperiode in boomholten (Dietz et al. 2011).

Gebouwbewonende vleermuissoorten

Gebouwbewonende vleermuizen hebben hun verblijfplaats achter bijvoorbeeld gevelbetimmering, in spouwmuren, achter dakbeschot, achter luiken en in schoorstenen (BIJ12 2017a, Dietz et al. 2011). Het gebouw is tijdens het veldbezoek geïnspecteerd op de aanwezigheid van geschikte kieren, spleten en open stootvoegen. In het gebouw zijn op verschillende plekken open stootvoegen en kieren aangetroffen (zie navolgende afbeeldingen).



Niet alle aangetroffen stootvoegen leken een geschikte verblijfplaats voor vleermuizen. In de meeste stootvoegen zaten namelijk bijenklemmen, waardoor deze niet meer geschikt zijn als invliegopening. Enkele andere stootvoegen waren echter wel open. Daarnaast zijn er ook een aantal kieren aangetroffen en zat er op sommige plekken ruimte tussen de metalen strip en de muur. Via deze verschillende openingen kunnen vleermuizen de spouwmuur bereiken. is namelijk spinnenrag waargenomen, wat er op duidt dat deze ruimte niet recentelijk door een vleermuis is gebruikt. Enkele andere open stootvoegen zijn echter wel vrij van spinnenrag en hebben een vrije aanvliegroute. Vleermuizen kunnen via deze ruimtes de spouwmuur bereiken. Bovendien is er aan de oostkant van het plangebied een bomenrij en een watergang aanwezig, wat vleermuizen foerageermogelijkheden biedt. Foerageergebied in de directe omgeving van een potentiële verblijfplaats vergroot de kans dat een ruimte als verblijfplaats wordt gebruikt. Vanwege de mogelijk geschikte verblijfplaatsen en de foerageerplek-

ken in de nabijheid, kan de aanwezigheid van verblijfplaatsen van gebouwbewonende vleermuizen niet op voorhand worden uitgesloten.

Boombewonende vleermuissoorten

Boombewonende soorten worden gevonden in holten en spleten in bomen en achter loshangend schors. Bomen dienen hiervoor een zekere diameter en leeftijd te hebben. Zo hebben vleermuizen genoeg ruimte in de boom. Grofweg zijn hardhout bomen als eik en beuk jonger dan 60 jaar en zachthout bomen jonger dan ongeveer 30 jaar voor een spechtenhol nog niet geschikt (Zoogdierverseniging & Probos 2012). In het plangebied staan een aantal jonge kersbomen bomen. Deze zijn tijdens het veldbezoek geïnspecteerd op geschikte holtes en loszittend schors. Deze zijn niet aangetroffen. Verblijfplaatsen van boombewonende vleermuizen zijn daarom niet in het plangebied te verwachten.

De mogelijkheden voor de verschillende verblijffuncties voor boom- en gebouwbewonende vleermuizen zijn per soort beoordeeld. Deze beoordeling is gebaseerd op de bekende verspreiding, de ecologie van de soort en de aangetroffen situatie. De soorten en functies die niet zijn uit te sluiten zijn samengevat in de navolgende tabel.

Vleermuissoorten en functies die wel of niet zijn uit te sluiten in het plangebied. "x"= functie is niet uit te sluiten, "-" = functie is uit te sluiten.

Vleermuissoort	Kraamverblijf	Zomerverblijf	Paarverblijf	Winterverblijf
Baardvleermuis	-	-	-	-
Brandts vleermuis	-	-	-	-
Bosvleermuis	-	-	-	-
Gewone dwergvleermuis	X	X	X	X
Gewone grootoorvleermuis	-	X	-	-
Laatvlieger	X	X	X	-
Meervleermuis	-	-	-	-
Rosse vleermuis	-	-	-	-
Ruige dwergvleermuis	-	-	X	X
Tweekleurige vleermuis	-	-	-	-
Watervleermuis	-	-	-	-

Essentieel foerageergebied

Alle in Nederland voorkomende vleermuizen leven van insecten. Zij foerageren daarom op plaatsen waar veel insecten aanwezig zijn. Voorbeelden van veel voorkomende foerageergebieden zijn openingen op kruinhoogte tussen bomen, boven water en in de luwte van dijken. Als een dergelijk foerageergebied van zeer groot belang is voor vleermuizen van een bepaalde verblijfplaats, kan gesproken worden van een essentieel foerageergebied. Als een dergelijk foerageergebied verloren zou gaan, zou de voedselvoorziening van deze vleermuizen verdwijnen, waardoor ze de verblijfplaats moeten verlaten. Het verdwijnen van het foerageergebied leidt zo tot het niet meer functioneren van de verblijfplaats. Dergelijk essentieel foerageergebied is beschermd.

Een bomenrij naast een watergang, zoals aanwezig ten oosten buiten het plangebied, vormt geschikt foerageergebied. In het plangebied zelf is echter geen geschikt foerageergebied aanwezig. Dit omdat het plangebied grotendeels versteend en verlicht is. Het is daarom uitgesloten dat in het plangebied essentieel foerageergebied voor vleermuizen aanwezig is.

Essentiële vliegroutes

Om zich van hun verblijfplaatsen naar hun foerageergebied te verplaatsen worden door een aantal soorten steeds dezelfde lijnvormige elementen gebruikt. Bijvoorbeeld de gewone dwergvleermuis gebruikt vaak bomenrijen waaraan het zich kan oriënteren. Als een dergelijke route verdwijnt of onderbroken wordt, vervalt deze mogelijkheid om van verblijfplaats naar foerageergebied te komen. Vleermuizen moeten dan een alternatieve route zoeken. Als dit niet mogelijk is en als de vliegroute door veel vleermuizen wordt gebruikt, kan dit een groot negatief effect op de vleermuizenpopulatie in het gebied hebben (Limpens et al. 2004). Daarom zijn dergelijke vliegroutes beschermd. In het plangebied is geen sprake van een doorlopende groenstructuur. Het is daarom niet te verwachten dat het plangebied onderdeel uitmaakt van een essentiële vliegroute.

4.2.6 Reptielen

Reptielen komen in ons land voornamelijk voor op de hogere zandgronden, in duin-, bos- of heidegebieden. De ringslang komt daarnaast ook voor in veengebieden en laat zich ook in meer stedelijk gebied zien. Deze soort komt vooral voor ten noorden van de grote rivieren. De muurhagedis is gebonden aan warme, stenige plekken en leeft in Nederland vooral in Maastricht en is daarnaast op verschillende plaatsen uitgezet. (Creemers en van Delft 2009).

Volgens verspreidingsgegevens van de NDFF en verspreidingsatlas.nl komt de ringslang in de buurt van het plangebied voor.

De ringslang is sterk gebonden aan waterrijke habitats. De soort komt voor ten noorden van de grote rivieren en wordt vooral aangetroffen in laagveengebieden, natte heideterreinen en waterrijke zandgronden. Maar de soort komt ook voor op verhoogde terreinen zoals dijken, spoorbanen of struwelen. Belangrijk hierbij is de aanwezigheid van natuurlijke oevers met open plekken en ruigte zodat deze zowel zongelegenheid als schuilplaatsen bieden. Veel meer dan andere in Nederland levende reptielen wordt de soort ook in bebouwde omgeving en in agrarisch gebied aangetroffen. Leefgebieden van de ringslang hebben meestal veel ruimtelijke variatie en kleinschaligheid. Voor de voortplanting is de ringslang afhankelijk van warme, vochtige plekken zoals composterende bladhopen of andere rottende boomresten. In cultuurlandschap wordt intensief gebruik gemaakt van door de mens aangelegde mest-, zaagsel- en composthopen of speciaal voor de ringslang aangelegde broeihopen. Ringslangen overwinteren op vorstvrije plaatsen onder takkenbossen, struiken, in oude konijnenholen of in kelders (Creemers & van Delft). Habitat als laagveengebied, natte heideterrein en waterrijke zandgronden is niet aanwezig in het plangebied. Het plangebied is dan ook bijna volledig versteend. Het voorkomen van de ringslag in dergelijke omgeving is uitgesloten. Het is daarom niet te verwachten dat de ringslang in het plangebied voorkomt.

4.2.7 Amfibieën

Aanwezigheid soorten waarvoor een provinciale vrijstelling geldt

Zoals beschreven in paragraaf 2.2, geldt voor een aantal meer algemeen voorkomende beschermde soorten amfibieën een provinciale vrijstelling van de verboden in de wet. Het is goed mogelijk dat in of nabij het plangebied deze soorten voorkomen, zoals de bruine kikker of gewone pad. Deze soorten komen wijdverspreid voor en stellen geen hoge eisen aan hun omgeving.

Aanwezigheid soorten waarvoor geen vrijstelling geldt

Beschermde amfibieën waarvoor geen provinciale vrijstelling geldt, komen voornamelijk voor in en nabij vennen, poelen en slotjes, met helder en schoon water, in heide-, veen- en bosgebied en in de uiterwaarden. De rugstreppad is ook in de duinen aanwezig. De geelbuikvuurpad, vuursalamander en vroedmeesterpad worden bijna uitsluitend in Zuid-Limburg aangetroffen (Creemers en van Delft 2009, verspreidingsatlas.nl).

Volgens verspreidingsgegevens van de NDFF en verspreidingsatlas.nl komen de alpenwatersalamander, heikikker, poelkikker, rugstreppad en vroedmeesterpad in de buurt van het plangebied voor. Net buiten het plangebied is een sloot aanwezig. Deze sloot is voedselrijk en hoogst waarschijnlijk zijn vissen aanwezig. Bovengenoemde beschermde amfibieën komen niet voor in voedselrijk water waar vissen in aanwezig zijn. Ook is het plangebied zelf bijna volledig versteend, waardoor dit geen habitat biedt voor amfibieën in hun overwinteringsperiode. Door de afwezigheid van geschikt voortplantingswater en de afwezigheid van geschikt habitat voor de overwinteringsperiode kan op voorhand uitgesloten worden dat beschermde amfibiesoorten aanwezig zijn in het plangebied.

4.2.8 Vissen

De beschermde vissoorten zijn veelal zeldzaam voorkomende soorten gebonden aan helder, stromend water van beekjes of rivieren. Een uitzondering hierop is de grote modderkruiper die vooral leeft in langzaam stromend water van sloten, vennen of plassen. De soort komt daar voor op plekken met veel onderwatervegetatie en een goed ontwikkelde waterbodem (Janssen en Schamineé 2004, verspreidingatlas.nl).

In het plangebied zijn geen permanent watervoerende elementen aanwezig. De aanwezigheid van beschermde vissen in het plangebied is daarmee uitgesloten.

4.2.9 Insecten en andere ongewervelden

Beschermde insectensoorten en andere beschermde ongewervelden zijn veelal zeldzaam en eisen een specifiek habitat. Beschermde vlindersoorten komen vooral voor in kruidenrijke en soortenrijke graslanden, heiden, venen en (vochtig) bos (Bos et al. 2006, vlinderstichting.nl). Beschermde libellensoorten leven met name in veengebieden, nabij beekjes of rivieren en bij vennen op de hogere zandgronden (Nederlandse Vereniging voor Libellenstudie 2002). Beschermde keversoorten zijn gebonden aan oude, rottende bomen in bosgebieden of komen zeldzaam voor in (groter) permanent, helder open water van goede kwaliteit op veengrond (eis-nederland.nl, Janssen en Schamineé, 2004). De Europese rivierkreeft is in ons land nog maar van één plek be-

kend, op landgoed Warnsborn bij Arnhem. De Bataafse stroommossel is uit ons land verdwenen en de platte schijfhoren komt lokaal voor in laagveengebieden en het riviereengebied, in helder, stilstaand of zeer zwak stromend water met rijke plantengroei, in zowel meren, sloten als plassen (anemoon.org, verspreidingsatlas.nl).

In het betreffende plangebied is geen sprake van open water, bos, soortenrijk grasland, heide of veen. Leefgebied voor deze soorten is hierdoor niet aanwezig. Beschermde insecten en andere ongewervelden zijn daarom niet te verwachten in het plangebied.

4.3 Aanwezigheid houtopstanden

Binnen het plangebied is geen houtopstand aanwezig. In het plangebied zijn wel bomen en struiken aanwezig. Maar deze bomen en struiken zijn geen onderdeel van een eenheid bomen en struiken waarvan de oppervlakte groter is dan duizend vierkante meter en zijn ook geen onderdeel van een rijbeplanting die groter is dan 20 bomen.

5 Effectbeoordeling en advies vervolgtraject

5.1 Mogelijke effecten op beschermde gebieden

Natura 2000

Uit voorliggend onderzoek blijkt dat de Natura 2000-gebieden Naardermeer, Botshol en Oostelijke Vechtplassen in de buurt liggen van het plangebied. Met de geplande ruimtelijke ontwikkeling is een toename in stikstofuitstoot in het plangebied te verwachten. Om te onderzoeken of negatieve effecten door een eventuele verhoging van stikstofdepositie gedurende de ruimtelijke ontwikkelingen op Natura 2000-gebieden mogelijk zijn, is een uitvoering van een AERIUS-berekening noodzakelijk. Andere verstoringen zijn als gevolg van de ontwikkeling op voorhand uit te sluiten, zoals verstoring van instandhoudingsdoelstellingen door geluid, licht en trillingen.

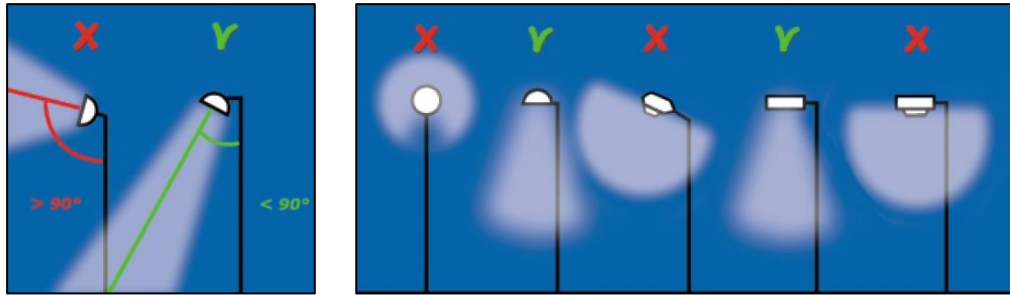
Provinciale bescherming

Het dichtstbijzijnde gedeelte van het natuurnetwerk bevindt zich op minimaal 390 meter ten oosten van het plangebied. De dichtstbijzijnde natuurverbinding bevindt zich op 400 meter ten oosten van het plangebied. Het dichtstbijzijnde weidevogelleefgebied bevindt zich op 1,4 kilometer ten oosten van het plangebied. De bescherming van het NNN kent in de provincie Noord-Holland niet het begrip externe werking. Aangezien het plangebied niet in de NNN, een natuurverbinding of een weidevogelleefgebied ligt, leidt de voorgenomen ingreep niet tot vermindering van de oppervlakte, kwaliteit of samenhang van de aanwezige natuur. De voorgenomen ingreep zal geen effect op de wezenlijke waarden en kenmerken van het Nederlandse Natuurnetwerk hebben. De bescherming van het Nederlandse Natuurnetwerk staat de uitvoering van het plan niet in de weg.

5.2 Mogelijke effecten op beschermde soorten

5.2.1 *Zorgplicht, voor alle in het wild levende dieren en planten*

In en rondom het plangebied kunnen in het wild levende planten en dieren voorkomen. Bij de ruimtelijke ontwikkeling zouden deze planten en dieren kunnen worden gedood. Voor al de in het wild levende soorten geldt de zorgplicht van de Wet natuurbescherming. Dit houdt in elk geval in dat iedereen die weet dat hij schade aan natuur gaat veroorzaken door een bepaalde handeling, hij deze handeling daarom niet uitvoert, of maatregelen neemt om schade aan de natuur door de handeling zoveel mogelijk te voorkomen. Probeer bijvoorbeeld bij de ruimtelijke ingreep zoveel mogelijk bomen, struiken en overig groen te behouden. Werken buiten de winterperiode voorkomt dat dieren die in winterrust zijn verstoord of gedood worden. Wanneer verlichting wordt geplaatst, probeer uitstraling van licht naar de omgeving zoveel mogelijk te beperken, om verstoring van diersoorten te voorkomen. Dit kan bijvoorbeeld door verlichting te beperken tot die plekken waar licht noodzakelijk is, lage en gericht armaturen te gebruiken in plaats van rondstralende armaturen en lampen goed te richten.



Om verstoring van dieren door straatverlichting en andere vormen van verlichting tot een minimum te beperken, dienen lichtbundels zo veel mogelijk naar beneden te worden gericht.

5.2.2 Vogels

Uit voorliggend onderzoek blijkt verder dat in en direct rond het plangebied vogels aanwezig zijn en ook kunnen broeden. Voor deze vogels geldt artikel 3.1 van de Wet natuurbescherming, die het onder meer verbiedt vogels te doden, te vangen of in gebruik zijnde nesten van vogels te beschadigen of te vernielen.

Bij de geplande ontwikkeling zouden nesten van broedende vogels kunnen worden beschadigd, wat verboden is onder de Wet natuurbescherming. De periode waarin de meeste vogelsoorten broeden, loopt globaal van half maart tot half augustus, maar ook broedgevallen buiten deze periode zijn gewoon beschermd. Om overtreding van de wet te voorkomen adviseren wij u om de geplande ruimtelijke ontwikkeling buiten de broedperiode te starten. Op deze manier worden geen in gebruik zijnde nesten beschadigd of vernield. Ook zullen vogels in en direct rond het plangebied geen nest bouwen, omdat te veel verstoring aanwezig is.

Indien de werkzaamheden echt in de broedperiode gestart moeten worden, is nader onderzoek naar broedende vogels noodzakelijk. Kort voor de start van de werkzaamheden dient dan door een ecoloog met kennis van vogels door middel van één veldbezoek onderzocht te worden of broedende vogels in en direct rond het plangebied aanwezig zijn. Als deze niet aanwezig zijn, kunnen de werkzaamheden starten. Als wel een broedende vogel aanwezig is, mogen de werkzaamheden niet starten. Er dient dan met een ecoloog met kennis van vogels naar een oplossing gezocht te worden.

Jaarrond beschermde nesten

Naast soorten waarvan het nest alleen in de broedtijd beschermd is, zijn mogelijk ook vogels aanwezig waarvan het nest jaarrond is beschermd. Dit betreft de gierwaluw. Met de geplande werkzaamheden gaan deze mogelijke nesten waarschijnlijk verloren. Ook is kans aanwezig op het verwonden of doden van vogels. In beide gevallen is sprake van overtreding van de Wet natuurbescherming. Om uitsluitel te krijgen over de aan- of afwezigheid van deze soorten dient nader soortgericht onderzoek uitgevoerd te worden. Indien nestplaatsen of essentieel leefgebied aanwezig blijkt, dan moeten voor de werkzaamheden mitigerende maatregelen worden getroffen om negatieve effecten zoveel mogelijk te voorkomen. Ook is voor de werkzaamheden dan waarschijnlijk een ontheffing van de Wet natuurbescherming noodzakelijk. Overige vogelsoorten waarvan het nest jaarrond is beschermd zijn niet in het plangebied of de omgeving aanwezig.

5.2.3 *Overige beschermde soorten*

Soorten waarvoor provinciale vrijstelling geldt

In en nabij het plangebied kunnen ook soorten voorkomen die zijn beschermd onder de Wet natuurbescherming, maar waarvoor een provinciale vrijstelling van de verboden geldt, voor werkzaamheden die men uitvoert in het kader van ruimtelijke ontwikkeling en inrichting. Dit betreft bijvoorbeeld de soorten bruine kikker en gewone pad. Door de provinciale vrijstelling staat de aanwezigheid van deze soorten de geplande ontwikkeling niet in de weg. Wel geldt ook voor deze soorten altijd de eerder beschreven zorgplicht.

Soorten, waarvoor geen provinciale vrijstelling geldt

Door het uitgevoerde onderzoek is duidelijk geworden dat enkele essentiële elementen, van soorten waarvoor geen provinciale vrijstelling geldt, niet op voorhand kunnen worden uitgesloten in het plangebied. Het betreft verblijfplaatsen van vleermuizen (gewone dwergvleermuis, gewone grootoorvleermuis, laatvlieger, ruige dwergvleermuis). Alle vleermuissoorten zijn habitatrichtlijnsoorten, waarvoor de verboden van artikel 3.5 van de Wet natuurbescherming gelden. Daarmee is het onder meer verboden deze soorten te doden of rust- of verblijfplaatsen te beschadigen. Met de geplande werkzaamheden gaan eventueel aanwezige verblijfplaatsen waarschijnlijk verloren. Ook is kans aanwezig op het verwonden of doden van deze dieren. In beide gevallen is sprake van overtreding van de Wet natuurbescherming. Om uitsluitel te krijgen over de aan- of afwezigheid van deze soorten dient nader soortgericht onderzoek uitgevoerd te worden. Indien verblijfplaatsen of essentieel leefgebied aanwezig blijkt, dan moeten voor de werkzaamheden mitigerende maatregelen worden getroffen om negatieve effecten zoveel mogelijk te voorkomen. Ook is voor de werkzaamheden dan waarschijnlijk een ontheffing van de Wet natuurbescherming noodzakelijk. Andere soorten waarvoor de provinciale vrijstelling niet geldt, zijn niet in of nabij het plangebied aanwezig. Negatieve effecten op die soorten zijn dan ook niet te verwachten en nader onderzoek naar die soorten is dan ook niet nodig.

5.2.4 *Aanvullend onderzoek naar beschermde soorten: onderzoekseisen en -periodes*

Voor veel beschermde plant- en diersoorten zijn protocollen opgesteld waarin beschreven staat waar het nader soortgericht onderzoek aan moet voldoen om aan- of afwezigheid van de betreffende soort aan te kunnen tonen.

Gierzwaluwen

Het nader onderzoek gierzwaluwen dient volgens het kennisdocument gierzwaluw (BIJ12 2017b) plaats te vinden door middel van drie 3 inventarisaties met een tussenvolgende periode van minimaal 10 dagen. Dit dient te gebeuren in de periode 1 juni tot en met 15 juli, waarvan minimaal één inventarisatie tussen 20 juni en 7 juli, tussen twee uur voor zonsondergang tot zonsondergang, tijdens goede inventarisatieomstandigheden. Mocht uit dit onderzoek blijken dat verblijfplaatsen van gierzwaluwen aanwezig zijn, dan dient mogelijk een ontheffing van de Wet natuurbescherming aangevraagd te worden.

Vleermuizen

Het nader onderzoek naar verblijfplaatsen van vleermuizen dient plaats te vinden volgens bepaalde richtlijnen, zoals verwoord in het vleermuisprotocol 2017 (Netwerk Groene Bureaus, Gegevensautoriteit Natuur). Het vleermuisprotocol stelt vast dat vijf veldbezoeken uitgevoerd dienen te worden. Drie daarvan dienen plaats te vinden in de periode van 15 mei tot en met 15 juli met een tussenperiode van circa 30 dagen. De andere twee veldbezoeken dienen tussen 15 augustus en 30 september plaats te vinden met een tussenperiode van circa 20 dagen.

Tijdens deze veldbezoeken zal gebruik worden gemaakt van een batdetector of batlogger. Dit zijn apparaten waarmee de onhoorbare ultrasone geluiden van vleermuizen worden opgevangen en vertaald in voor mensen hoorbare geluiden. Door het uitvoeren van vijf veldbezoeken kan met voldoende juridische zekerheid aannemelijk worden gemaakt of vleermuizen wel of niet aanwezig zijn in het plangebied. Mocht uit dit onderzoek blijken dat verblijfplaatsen van vleermuizen aanwezig zijn, dan dient mogelijk een ontheffing Wet natuurbescherming aangevraagd te worden.

Navolgend overzicht geeft de onderzoeksperiodes van de te onderzoeken soorten weer.

Soortgroep	Jan	Feb	Mrt	Apr	Mei	Jun	Jul	Aug	Sep	Okt	Nov	Dec
Vleermuizen												
Gierzwaluwen												

5.3 Mogelijke effecten op beschermde houtopstanden

In het plangebied is geen houtopstand aanwezig. De bescherming van houtopstanden vormt dan ook geen beperking voor de beoogde ruimtelijke ontwikkeling.

6 Conclusie

Aan de Kruidenhof te Diemen bevindt zich een wijkwinkelcentrum met bijbehorende parkeervoorziening. Binnen dit wijkwinkelcentrum is een supermarkt gevestigd. De initiatiefnemer is voornemens om deze intern te verbouwen en uit te breiden. Daarbij wordt onder meer één nieuwe verdiepingsopbouw gerealiseerd. Voor deze uitbreiding wordt een bestemmingsplan opgesteld. Voor de vaststelling van een nieuw bestemmingsplan is het noodzakelijk dat de haalbaarheid ervan wordt aangetoond. Er dient daarom vanuit de ecologie onderzocht te worden of met de ruimtelijke ontwikkelingen die het plan toestaat sprake is van overtreding van de geldende natuurwet- en regelgeving. In deze quick scan is onderzocht of er beschermde natuurwaarden, volgens de nu geldende natuurwet- en regelgeving, aan- of afwezig zijn in het plangebied. Ook is nagegaan of de ruimtelijke ontwikkeling die mogelijk wordt gemaakt, mogelijk negatieve effecten kan hebben op beschermde natuur buiten het plangebied.

Gebiedsbescherming

De Natura 2000-gebieden Naardermeer, Botshol en Oostelijke Vechtplassen liggen in de buurt van het plangebied. Een negatief effect op de instandhoudingsdoelstellingen van de gebieden is vanwege een mogelijke toename in stikstofdepositie door de ruimtelijke ontwikkeling in het plangebied niet uit te sluiten. Nader onderzoek in de vorm van een AERIUS berekening is daarom noodzakelijk.

Verder blijkt uit de quick scan dat in de omgeving van het plangebied geen Natuurnetwerk Nederland of andere provinciaal beschermde natuur aanwezig is. De provinciale bescherming van deze gebieden staat de uitvoering van het plan dan ook niet in de weg en nader onderzoek hiernaar is niet noodzakelijk.

Soortenbescherming

In en rondom het plangebied kunnen in het wild levende planten en dieren aanwezig zijn. Iedereen dient voldoende zorg in acht te nemen voor deze soorten en hun directe leefomgeving.

In en nabij het plangebied kunnen ook soorten voorkomen die zijn beschermd onder de Wet natuurbescherming, maar waarvoor een provinciale vrijstelling van de verboden geldt, voor werkzaamheden die men uitvoert in het kader van ruimtelijke ontwikkeling en inrichting. Door de provinciale vrijstelling staat de aanwezigheid van deze soorten de geplande ontwikkeling niet in de weg. Daarnaast zijn mogelijk nog enkele essentiële elementen aanwezig, voor soorten waarvoor geen provinciale vrijstelling geldt. Zo blijkt uit de quick scan dat in en rondom het plangebied vogels kunnen broeden. Om overtreding van de wet te voorkomen wordt geadviseerd om de geplande ruimtelijke ontwikkeling buiten de broedperiode te starten. Op deze manier worden geen in gebruik zijnde nesten beschadigd of vernield.

Mogelijk zijn ook nestplaatsen aanwezig van de gierzwaluw. Nestplaatsen van deze soort zijn jaarrond beschermd. Om hierover duidelijkheid te krijgen dient nader soortgericht onderzoek uitgevoerd te worden. Indien nestplaatsen of essentieel leefgebied van deze soort aanwezig blijkt, dan moeten voor de werkzaamheden mitigerende maatregelen worden getroffen. Ook is voor de werkzaamheden dan waarschijnlijk een ontheffing van de Wet natuurbescherming noodzakelijk

Mogelijk zijn ook verblijfplaatsen van vleermuizen aanwezig. Om uitsluitel te krijgen over de aan- of afwezigheid van deze soorten dient nader soortgericht onderzoek uitgevoerd te worden. Indien verblijfplaatsen aanwezig blijken, dan moeten voor de werkzaamheden mitigerende maatregelen worden getroffen om negatieve effecten zoveel mogelijk te voorkomen. Ook is voor de werkzaamheden dan waarschijnlijk een ontheffing van de Wet natuurbescherming noodzakelijk.

Andere beschermde soorten waarvoor geen provinciale vrijstelling geldt, zijn niet aanwezig. De bescherming van deze categorie soorten staat de ontwikkeling niet in de weg.

Bescherming houtopstanden

Bij deze ruimtelijke ontwikkeling wordt geen houtopstand geveld waarop de regels van de Wet natuurbescherming van toepassing zijn. De bescherming van houtopstanden vormt dan ook geen beperking voor de beoogde ruimtelijke ontwikkeling.

Geraadpleegde bronnen

Literatuur

BIJ12. 2017a. Kennisdocument Gewone dwergvleermuis *Pipistrellus pipistrellus*, versie 1.0, juli 2017. BIJ12, Utrecht.

BIJ12. 2017b. Kennisdocument Gierzwaluw *Apus apus*, versie 1.0, juli 2017. BIJ12, Utrecht.

BIJ12. 2017c. Kennisdocument Huismus *Passer domesticus*, versie 1.0, juli 2017. BIJ12, Utrecht.

Bos, F. Bosveld, M. Groenendijk, D. van Swaay, C. Wynhof, I. De Vlinderstichting. 2006. De dagvlinders van Nederland. Verspreiding en bescherming. Nederlandse fauna deel 7.

Creemers, R. van Delft, J. 2009. De Amfibieën en Reptielen van Nederland. Nederlandse Fauna deel 9.

Dietz, Ch. von Helversen, O. Nill, D. 2011. Vleermuizen. Alle soorten van Europa en Noordwest-Afrika.

Janssen, J. A. M. Schamineé, J. H. J. 2004. Europese Natuur in Nederland. Soorten van de habitatrictlijn.

Lange, R. Twisk, P. van Winden, A. van Diepenbeek, A. 2003. Zoogdieren van West-Europa.

Limpens, H. J. G. A. Twisk, P. Veenbaas, G. 2004. Met vleermuizen onderweg. Uitgave DDW en VZZ.

Nederlandse Vereniging voor Libellenstudie. 2002. De Nederlandse Libellen (Odonata). Nederlandse Fauna deel 4.

Netwerk Groene Bureaus, Definitielijst Netwerk Groene Bureaus 2020, 16 januari 2020.

Netwerk Groene Bureaus, Gegevensautoriteit Natuur, Zoogdierversamenwerking. 2017. Vleermuisprotocol 2017.

Ministerie EZLI. 2012. Memorie van toelichting bij Wet natuurbescherming. Kamerstuk.

Ministerie EZ. 2015. Memorie van antwoord bij Wet natuurbescherming. Kamerstuk Eerste Kamer der Staten-Generaal.

SOVON. 2002. Atlas van de Nederlandse Broedvogels. Verspreiding, aantallen, verandering. Nederlandse Fauna deel 5.

Sparrius, L. Odé, B. Beringen, R. Basisrapport Rode Lijst Vaatplanten 2012 volgens Nederlandse en IUCN-criteria. FLORON rapport 57.

TAUW 2016. Instructie gegevensinvoer voor AERIUS Calculator. In opdracht van BIJ 12.

Zoogdiervereniging & Probos. 2012. Laanbeheer en vleermuizen; met oog voor veiligheid en cultuurhistorie; met bijdragen van E. A. Jansen, M. H. A. van Benthem, C. de Groot, P. Twisk & H. J. G. A. Limpens.

Websites

www.anemoon.org

www.aerius.nl

www.eis-nederland.nl

www.ndff.nl

www.ravon.nl

www.sovon.nl

statline.cbs.nl

www.synbiosys.alterra.nl

www.verspreidingsatlas.nl

www.vlinderstichting.nl

www.vogelbescherming.nl

Bijlage 1. Wettelijk kader

Gebiedsbescherming

Inleiding

Op grond van artikel 2.1 van de Wet natuurbescherming kunnen natuurgebieden of andere gebieden die belangrijk zijn voor flora en fauna, door de Minister worden aangewezen ter uitvoering van de Vogelrichtlijn- en/of Habitatrichtlijn, de zogeheten Natura 2000-gebieden. Ook kan de Minister op grond van deze wet in enkele specifieke gevallen bijzondere nationale natuurgebieden aanwijzen. De Wet natuurbescherming draagt Gedeputeerde Staten daarnaast op, om in hun provincie te zorgen voor een landelijk ecologisch netwerk, genaamd Natuurnetwerk Nederland. De bescherming van dit natuurnetwerk wordt geregeld bij provinciale verordening. Daarnaast kunnen provincies bij provinciale verordening andere gebieden met bijzondere natuurwaarden beschermen, genaamd bijzondere provinciale natuurgebieden en bijzondere provinciale landschappen. Hieronder wordt een toelichting gegeven bij de verschillende vormen van gebiedsbescherming.

Natura 2000-gebieden en bijzondere nationale natuurgebieden

Voor alle Natura 2000-gebieden en bijzondere nationale natuurgebieden geldt op basis van artikel 1.11 van de Wet natuurbescherming een zorgplicht. Iedereen dient voldoende zorg in acht te nemen voor deze gebieden. Dit houdt onder meer in dat men negatieve gevolgen voor deze gebieden zoveel mogelijk beperkt door het nemen van alle maatregelen die redelijkerwijs kunnen worden verwacht. Uit de Memorie van Toelichting blijkt, dat de Wet natuurbescherming, buiten de zorgplicht, al voldoende instrumenten bevat om schadelijke handelingen in Natura 2000-gebieden te beperken. Deze zorgplicht is daarmee primair bedoeld om de eigen verantwoordelijkheid vast te leggen, die een ieder heeft voor een zorgvuldige omgang met de natuurwaarden in Natura 2000-gebieden.

Natura 2000-gebieden

Bij de aanwijzing van een Natura 2000-gebied worden voor het gebied instandhoudingsdoelstellingen voor te beschermen soorten en/ of habitats vastgesteld. Conform artikel 2.7, lid 2 van de Wet natuurbescherming is het verboden om zonder vergunning een project te realiseren dat afzonderlijk of in combinatie met andere plannen of projecten significante gevolgen kan hebben voor een Natura 2000-gebied. Als een plan of project mogelijk negatieve gevolgen kan hebben op Natura 2000-gebied, vindt eerst een globale toetsing plaats, de voortoets. Als uit de voortoets blijkt dat er zeker geen negatieve gevolgen zijn, dan kan het betreffende plan worden vastgesteld, of geldt in het geval van een project geen vergunningplicht. Als de kans op significante gevolgen niet kan worden uitgesloten dan moet, conform artikel 2.8 van de Wet natuurbescherming een passende beoordeling worden gemaakt. In dit geval wordt een plan eveneens m.e.r.-plichtig¹. Blijkt uit de passende beoordeling dat er geen aantasting plaatsvindt van de natuurlijke kenmerken van een Natura 2000-gebied, dan kan het betreffende plan worden vastgesteld, of kan voor de projecten door Gedeputeerde

¹ Richtlijn 2001/42/EG van het Europees Parlement en de Raad van 27 juni 2001, welke plicht in de Nederlandse wetgeving is verankerd in artikel 7.2a van de Wet milieubeheer.

Staten een vergunning worden verleend. In bepaalde gevallen kan, ondanks dat uit de passende beoordeling blijkt dat aantasting van de natuurlijke kenmerken mogelijk is, een plan toch worden vastgesteld of kan een vergunning toch worden verleend. Er dient dan te worden voldaan aan de zogeheten ADC criteria. De ADC criteria houden in: i) dat er geen alternatieve oplossingen zijn, ii) dat er sprake is van dwingende redenen van groot openbaar belang en iii) dat de nodige compenserende maatregelen worden getroffen.

Bijzondere nationale natuurgebieden

In uitzonderlijke gevallen kan de Minister, op grond van artikel 2.11, bijzondere nationale natuurgebieden aanwijzen. De Minister kan dit doen voor een gebied dat is of wordt aangemeld als Habitatrichtlijngebied, maar nog niet definitief is aangewezen. Ook kan het voor een gebied dat nog geen onderdeel is van het Natura 2000-netwerk, maar waar compenserende maatregelen worden getroffen voor de realisatie van een project met significante gevolgen. Tot slot kan een gebied worden aangewezen in het geval dat dat noodzakelijk is in het kader van de Vogel- of Habitatrichtlijn, om een gunstige staat van instandhouding te realiseren. Ter bescherming van de bijzondere nationale natuurgebieden kan de Minister verschillende maatregelen nemen, waaronder toegangsbeperkingen tot het gebied, het gebruik maken van zijn of haar aanschrijvingsbevoegdheid en het treffen van behoud- en herstelmaatregelen in het gebied.

Natuurnetwerk Nederland

Ter bescherming van vogelsoorten, van soorten van de Habitatrichtlijn en van rode lijstsoorten dienen provincies, op basis van artikel 1.12 van de Wet natuurbescherming, zorg te dragen voor de totstandkoming en instandhouding van een samenhangend ecologisch netwerk, genaamd Natuurnetwerk Nederland (voorheen Ecologische Hoofdstructuur, EHS). Voor dit netwerk geldt, op basis van artikel 2.10 van het Besluit algemene regels ruimtelijke ordening (het Barro), een 'nee, tenzij'-beschermingsregime. Het bestemmingsplan, of een omgevingsvergunning waarmee van het bestemmingsplan wordt afgeweken, maakt geen ontwikkelingen mogelijk die kunnen leiden tot een significante vermindering van de oppervlakte, kwaliteit of samenhang van de aanwezige natuur, of tot een significante aantasting van de wezenlijke kenmerken en waarden van deze gebieden, *tenzij* er sprake is van groot openbaar belang, er geen reële alternatieven zijn, negatieve effecten zoveel mogelijk worden beperkt en overblijvende negatieve effecten worden gecompenseerd.

Provincies dienen deze bescherming te regelen bij provinciale verordening. Daarnaast kunnen provincies bij provinciale verordening andere gebieden met bijzondere natuurwaarden beschermen, zoals weidevogelgebieden of ganzenfoerageergebied. De precieze invulling van de bescherming verschilt van provincie tot provincie. In paragraaf 2.1 staat de bescherming beschreven die in dit geval van toepassing is.

Soortenbescherming

Verboden en zorgplicht

Voor een aantal soorten is door middel van verboden een beschermingsregime opgenomen in de Wet natuurbescherming. Er is een apart beschermingsregime voor Vogelrichtlijnsoorten (artikelen 3.1-3.4), voor Habitatrichtlijnsoorten (artikelen 3.5-3.9) en voor andere soorten (artikelen 3.10 en 3.11).

Naast de beschermde plant- en diersoorten geldt op basis van artikel 1.11 van de Wet natuurbescherming voor al de in het wild levende soorten ook een zorgplicht. Iedereen dient voldoende zorg in acht te nemen voor deze soorten en hun directe leefomgeving. Dit houdt onder meer in dat men negatieve gevolgen voor aanwezige soorten zoveel mogelijk beperkt door het nemen van alle maatregelen die redelijkerwijs kunnen worden verwacht.

Vogelrichtlijnsoorten

Voor ruimtelijke ingrepen zijn de volgende verboden relevant: het is verboden om van nature in Nederland in het wild levende vogels opzettelijk te doden of te vangen, het is verboden opzettelijk nesten, rustplaatsen en eieren van deze soorten te beschadigen of te vernielen of nesten van vogels weg te nemen. Ook is het verboden deze soorten opzettelijk te storen wanneer dit van wezenlijke invloed is op de staat van instandhouding van de soort.

De verboden in de wet zorgen voor een goede bescherming van nesten van alle in het wild levende vogelsoorten tijdens het broedseizoen. Globaal loopt het broedseizoen van half maart tot half augustus, maar ook de nesten van broedende vogels buiten deze periode zijn beschermd. Daarnaast zijn van een aantal vogelsoorten de nesten jaarrond beschermd, dus ook als ze niet als broedlocatie worden gebruikt. Het betreft dan over het algemeen soorten die hun nest het gehele jaar als verblijfplaats gebruiken of soorten die niet of nauwelijks in staat zijn om een eigen nest te bouwen.

Habitatrichtlijnsoorten

Voor ruimtelijke ingrepen zijn de volgende verboden relevant: het is verboden om soorten van de Habitatrichtlijn en van de verdragen van Bonn en Bern, in hun natuurlijke verspreidingsgebied opzettelijk te doden, te vangen of te verstoren, om eieren opzettelijk te vernielen, om voortplantings- of rustplaatsen te beschadigen en om planten van de Habitatrichtlijn en van het verdrag van Bern opzettelijk te ontwortelen of te vernielen.

Andere soorten

Naast de Vogelrichtlijnsoorten en de Habitatrichtlijnsoorten worden in de wet een aantal diersoorten en plantensoorten beschermd. Voor deze soorten zijn bij ruimtelijke ingrepen de volgende verboden relevant: het is verboden de beschermde diersoorten opzettelijk te doden of te vangen en om de vaste voortplantings- of rustplaatsen te beschadigen en het is verboden om de beschermde plantensoorten opzettelijk te plukken, ontwortelen of te vernielen.

Opzetvereiste

Bij veel van de hierboven genoemde verboden is er sprake van een opzetvereiste. Zo is het verboden om vogelnesten *opzettelijk* te beschadigen. In de wet wordt bij deze opzet uitgegaan van 'voorwaardelijke opzet'. Bij voorwaardelijke opzet is men zich bij het handelen bewust van de mogelijke negatieve consequenties, terwijl men de handeling toch uitvoert. Een voorbeeld van voorwaardelijke opzet is iemand die in het voorjaar een boom omzaagt en daarbij 'per ongeluk' een vogelnest beschadigt. De persoon had niet de opzet dit nest te beschadigen. Maar in de broedtijd van vogels is er wel een aanzienlijke kans dat er in een boom een vogel nestelt. Er kan daarom toch sprake zijn van opzettelijke beschadiging van het nest; voorwaardelijke opzet.

Vrijstelling, gedragscodes en ontheffing

Provinciale Staten kunnen in een verordening een vrijstelling verlenen van de bovenstaande verboden. Zie paragraaf 2.2 voor de vrijstelling die in deze provincie van toepassing is.

Daarnaast zijn de verboden niet van toepassing op handelingen die men uitvoert in het kader van ruimtelijke inrichting of ontwikkeling of bestendig beheer en onderhoud, wanneer men die handelingen uitvoert conform een goedgekeurde gedragscode. Gedragscodes kunnen daarbij zowel gebruikt worden voor de omgang met de Vogelrichtlijnsoorten, de Habitatrichtlijnsoorten als de andere beschermde soorten. Wel geldt voor de Vogelrichtlijnsoorten en de Habitatrichtlijnsoorten de aanvullende eis dat de handelingen die men uitvoert een wettelijk belang dienen uit de Vogelrichtlijn en Habitatrichtlijn. Het gaat dan onder meer om handelingen in het belang van de volksgezondheid, openbare veiligheid of ter bescherming van flora en fauna.

Tot slot kunnen Gedeputeerde Staten, wanneer er geen andere bevredigende oplossing bestaat, onder bepaalde voorwaarde een ontheffing verlenen van de verboden. Ook hierbij geldt voor Vogelrichtlijnsoorten en Habitatrichtlijnsoorten dat aan de handelingen die men verricht een wettelijk belang van de Vogelrichtlijn respectievelijk de Habitatrichtlijn ten grondslag dient te liggen.

Bescherming houtopstanden

De bescherming van houtopstanden is geregeld in hoofdstuk 4 van de Wet natuurbescherming. Het is verboden houtopstanden geheel of gedeeltelijk te vellen of te doen vellen, zonder voorafgaande melding bij de provincie. Een houtopstand is hierbij gedefinieerd als een eenheid van bomen of struiken met een oppervlakte van ten minste 1.000 vierkante meter of een rijbeplanting die meer dan 20 bomen omvat. De wet schrijft verder voor dat wanneer een houtopstand geheel of gedeeltelijk is geveld, de grond binnen drie jaar moet worden herbeplant.

Bovenstaande bescherming geldt niet voor alle houtopstanden. De regels zijn niet van toepassing op houtopstanden op erven of in tuinen, op fruitbomen, op windschermen om boomgaarden, op naaldbomen bedoeld om te dienen als kerstbomen, op kweekgoed, op bepaalde beplantingen van wilgen of populieren, op bepaalde beplantingen

bedoeld voor de productie van houtige biomassa en op houtopstanden binnen de, bij besluit van de gemeenteraad, vastgelegde grenzen van de bebouwde kom. Ook voor het dunnen van een houtopstand gelden de regels niet.

De provincie kan regels stellen ten aanzien van de meldingsplicht en de plicht tot herbeplanting. Ook kan de provincie een ontheffing verlenen ten behoeve van herbeplanting op andere grond. Verder kan de provincie ontheffing verlenen en kan de provincie bij verordening vrijstelling verlenen van zowel de meldingsplicht als de plicht tot herbeplanting.