











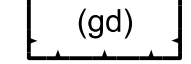
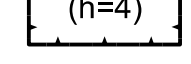
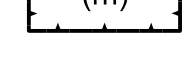
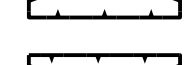

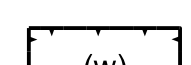
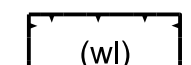


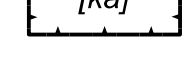






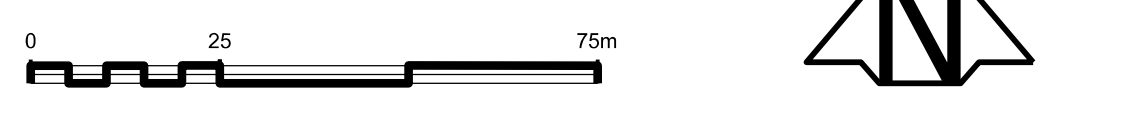
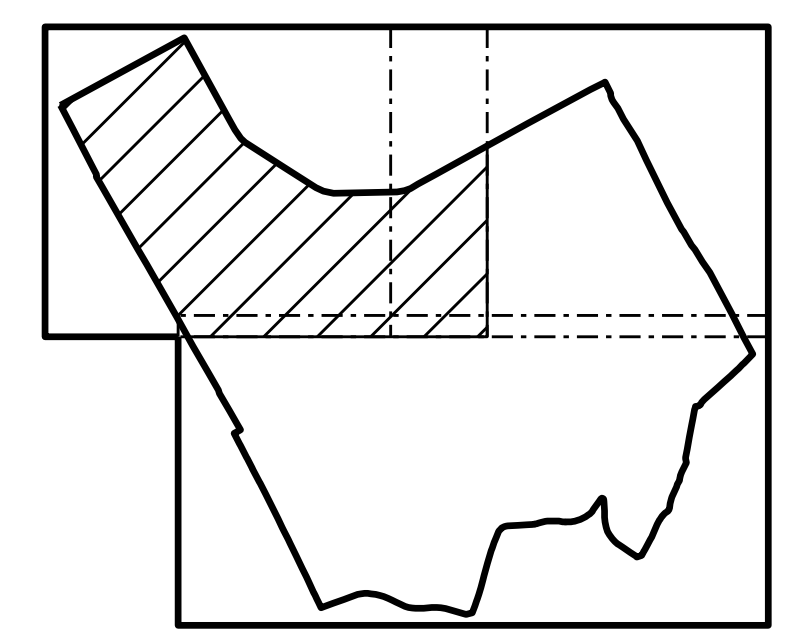


- Plangebied**
-  Plangebiedgrens
- Bestemmingen**
-  B Bedrijf
 -  G Groen
 -  M Maatschappelijk
 -  N-1 Natuur - 1
 -  N-2 Natuur - 2
 -  R Recreatie
 -  V-1 Verkeer - 1
 -  V-2 Verkeer - 2
 -  WA Water
 -  W Wonen
- Gebiedsaanduidingen**
-  wro-zone - wijzigingsgebied
- Funcieaanduidingen**
-  (gd) gemengd
 -  (h=4) horeca van categorie 4
 -  (m) maatschappelijk
 -  (r) recreatie
 -  (sw-dw) specifieke vorm van wonen - dienstwoning
 -  (tr) terras
 -  (w) wonen
 -  (wl) woonschepeningplaats
- Bouwvlak**
-  bouwvlak
- Bouwaanduidingen**
-  (ka) karakterstiek
- Maatvoeringsaanduidingen**
-  maatvoeringsvlak
 -  maximum bebouwingspercentage (%)
 -  maximale goot-, bouwhoogte (m), dakhelling (graden) en maximum bebouwingspercentage (%)
 -  minimum wateroppervlakte (m2)
- Verklaringen**
-  topografische gegevens en bestaande ondergrond



Planinformatie		Informatie bij	Stadsdeel Zuidoost
Datum	24 oktober 2011	Planstatus	Concept
	17 december 2012		Voorontwerp
	19 juni 2013		Vastgesteld
	24 oktober 2013		Overeenkomstig
Gemaakt door	Van Flecken & Partners	Schaal	1:1.500
		Papierformaat	A0
		Plancode	NL.IMR0.0363.T1204BPST0-0401

**Bestemmingsplan De Hoge Dijk
Onderdeel 1A Plankaart**