
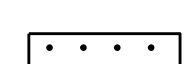
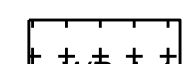
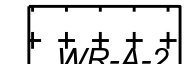

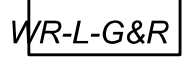
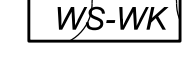

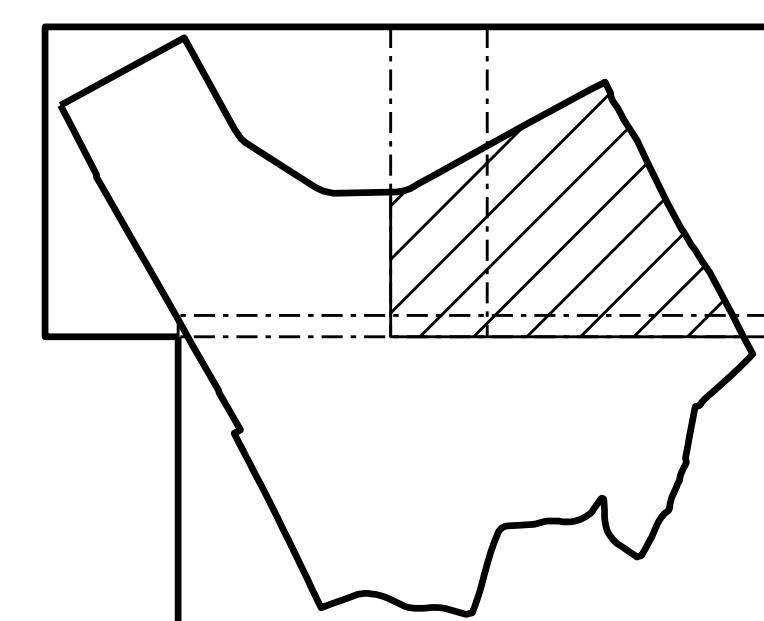
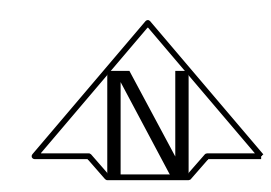


- Plangebied**
-  Plangebiedsgrens
- Dubbelbestemmingen**
-  Leiding - Gas
 -  Waarde - Archeologie - 1
 -  Waarde - Archeologie - 2
 -  Waarde - Ecologie
 -  Waarde - Landschap - Groene Hart en Rijksbufferzone
 -  Waterstaat - Waterkering
- Verklaringen**
-  topografische gegevens en bestaande ondergrond



0 25 75m



Planinformatie

Datum	Phase	Informatie bij	Gemaakt door	Stadsdeel Zuidoost
24 oktober 2011	Concept			Van Riezen & Partners Nieuwe weg 247A-247B • 1075 XG Amsterdam T: 020 690 0000 • E: info@vanriezen.nl
17 december 2012	Voorontwerp			
19 juni 2013	Ontwerp			
24 oktober 2013	Voorgedrukt			
		Schaal	1:1.500	
		Papierformaat	A0	
		Plancode	NL.IMR0.0363.112048PSTD-0401	

Bestemmingsplan De Hoge Dijk
Onderdeel 2B plankaart