









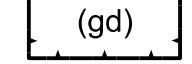
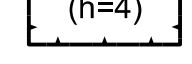



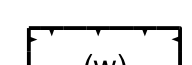
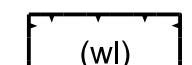


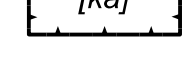
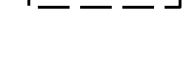




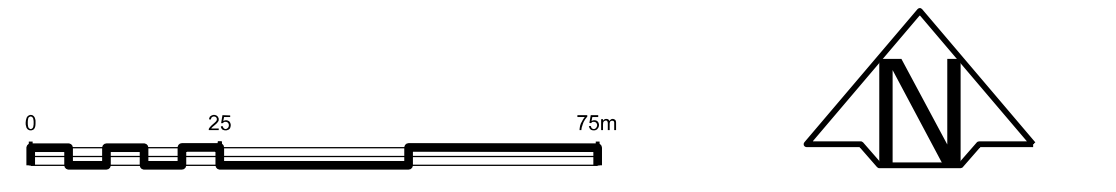
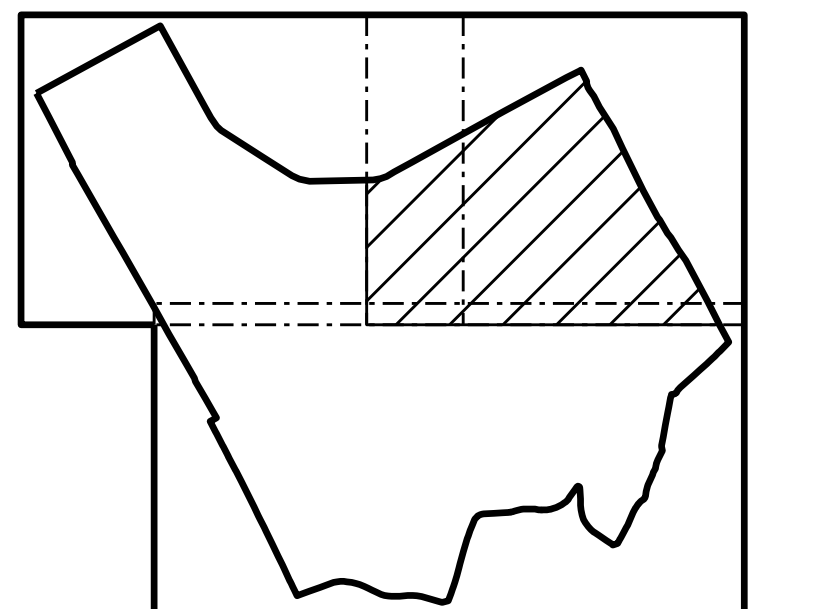


- Plangebied**
-  Plangebiedsgrens
- Bestemmingen**
-  B Bedrijf
 -  G Groen
 -  M Maatschappelijk
 -  N-1 Natuur - 1
 -  N-2 Natuur - 2
 -  R Recreatie
 -  V-1 Verkeer - 1
 -  V-2 Verkeer - 2
 -  WA Water
 -  W Wonen
- Gebiedsaanduidingen**
-  wro-zone - wijzigingsgebied
- Funcieaanduidingen**
-  (gd) gemengd
 -  (h=4) horeca van categorie 4
 -  (m) maatschappelijk
 -  (r) recreatie
 -  (sw-dw) specifieke vorm van wonen - dienstwoning
 -  (tr) terras
 -  (w) wonen
 -  (wl) woonschepeningplaats
- Bouwvlak**
-  bouwvlak
- Bouwaanduidingen**
-  [ka] karakteristiek
- Maatvoeringsaanduidingen**
-  maatvoeringsvlak
 -  maximum bebouwingspercentage (%)
 -  maximale goot-, bouwhoogte (m), dakhelling (graden) en maximum bebouwingspercentage (%)
 -  minimum wateroppervlakte (m2)
- Verklaringen**
-  topografische gegevens en bestaande ondergrond



Planinformatie			
Datum	Phase	Informatie bij	Stadsdeel Zuidoost
24 oktober 2011	Concept	Gemaakt door	Van Fleezen & Partners
17 december 2012	Voorontwerp		
19 juni 2013	Vastgesteld	Schaal	1:1.500
24 oktober 2013	Overeenkomstig	Paperformaat	A0
	Goedgekeurde versie	Plancode	NL.IMR0.0363.T1204BPST0-0401

**Bestemmingsplan De Hoge Dijk
Onderdeel 2A plankaart**