
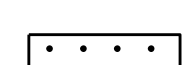
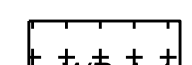
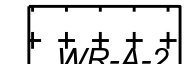

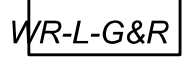
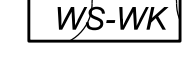

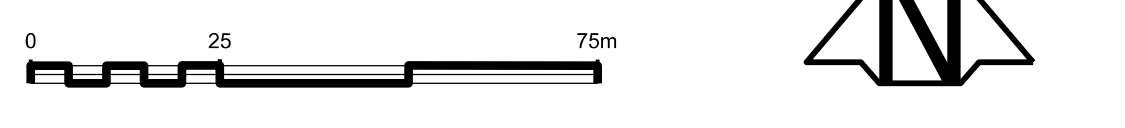
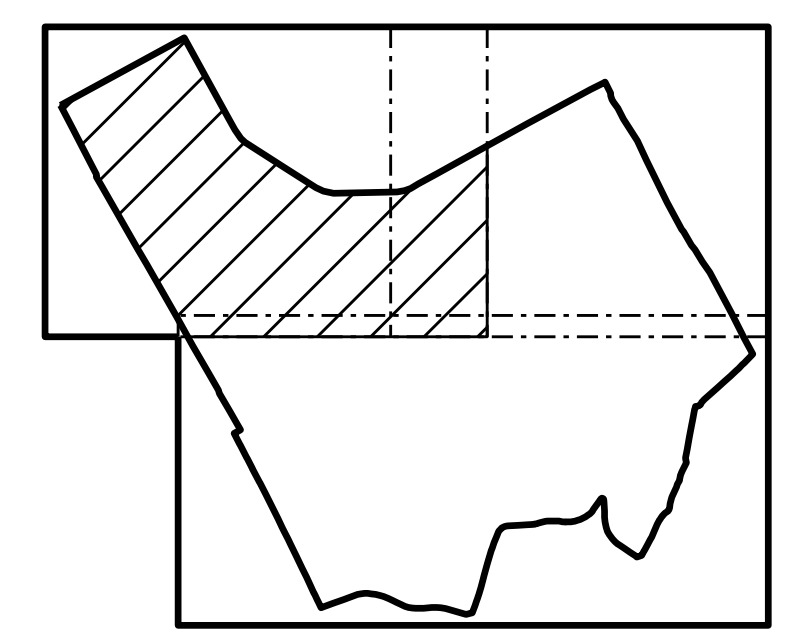


- Plangebied**
-  Plangebiedsgrens
- Dubbelbestemmingen**
-  Leiding - Gas
 -  Waarde - Archeologie - 1
 -  Waarde - Archeologie - 2
 -  Waarde - Ecologie
 -  Waarde - Landschap - Groene Hart en Rijksbufferzone
 -  Waterstaat - Waterkering
- Verklaringen**
-  topografische gegevens en bestaande ondergrond



Planinformatie		Informatie bij	Stadsdeel Zuidoost
Datum	24 oktober 2011	Concept	Gemaakt door Van Riezen & Partners
	17 december 2012	Voorontwerp	Verantwoordelijk voor de inhoudelijke aspecten van de plan
	19 juni 2013	Vastgesteld	Schaal 1:1.500
	24 oktober 2013	Onderwerpelijk	Papierformaat A0
		Gaansoldeerde versie	Plancode NLBMRO.0363.T1204BPSTD-0401

Bestemmingsplan De Hoge Dijk
Onderdeel 1B Plankaart