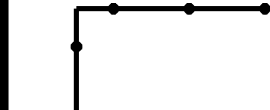





Plangebied

 Plangebiedsgrens

Bestemmingen

-  T Tuin
-  V Verkeer
-  W Wonen



Functieaanduidingen

 (m) maatschappelijk

Bouwaanduidingen

 [ond] onderdoorgang

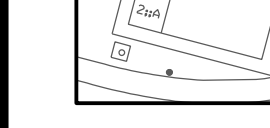
Maatvoeringaanduidingen

-  maatvoeringsvlak
-  11.5 maximum bouwhoogte (m)

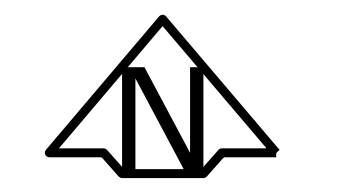
Figuren

 gevlijn

Verklaringen

 Ondergrond ontleend aan GBKA 2015

0 25 75m



Planinformatie

Datum	Planstatus	Informatie bij	Stadsdeel Noord
01-09-2015	Voorontwerp	Gemaakt door	Ruimte en Duurzaamheid
20-11-2015	Ontwerp	Locatie	Stadsdeel Noord
01-05-2016	Vastgesteld	Formaat	A0 Schaal 1:1000
	Onherroepelijk	Plan id	NL.IMRO.0363.N1408BPSTD-VG01.dgn
		Plottedatum	21-3-2016