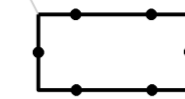


Bestemmingsplangebied


 Bestemmingsplangebiedsgrens

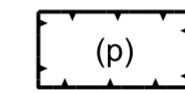
Bestemmingen



 Tuin


 Verkeer

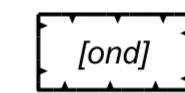

 Wonen

Functieaanduidingen



 parkeerterrein

Bouwvlak

 bouwvlak

Bouwaanduidingen



 onderdoorgang

Maatvoeringaanduidingen


 maatvoeringsvlak


 maximum bouwhoogte (m)

Verklaringen


 Ondergrond ontleend aan GBKA 2019


 0 10 35m



Planinformatie

Datum	Planstatus	Informatie bij	Stadsdeel of RVE		
	Voorontwerp	Gemaakt door	RVE		
11-07-2019	Ontwerp	Locatie	Stadsdeel		
	Vastgesteld	Formaat	A2	Schaal	1:1
		Plan id	NL.IMRO.0363.M1903BPGST-VG01		
		Plottedatum	28-8-2019		

