






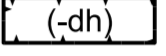
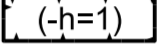
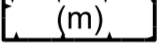
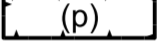
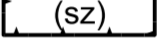
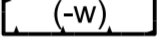

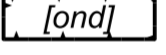
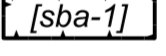
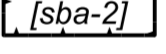
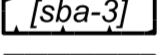
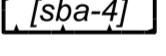
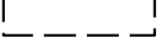






- Plangebied**
-  Plangebiedgrens
- Bestemmingen**
-  GD Gemengd
 -  G-1 Groen - 1
 -  M Maatschappelijk
 -  T Tuin
 -  V Verkeer
 -  W Wonen
- Functieaanduidingen**
-  (-dh) detailhandel uitgesloten
 -  (-h=1) horeca van categorie 1 uitgesloten
 -  (m) maatschappelijk
 -  (p) parkeerterrein
 -  (sz) speelvoorziening
 -  (-w) wonen uitgesloten
- Bouwvlak**
-  bouwvlak
- Bouwaanduidingen**
-  [ond] onderdoorgang
 -  [sba-1] specifieke bouwaanduiding - 1
 -  [sba-2] specifieke bouwaanduiding - 2
 -  [sba-3] specifieke bouwaanduiding - 3
 -  [sba-4] specifieke bouwaanduiding - 4
- Maatvoeringaanduidingen**
-  maatvoeringsvlak
 -  maximum bouwhoogte (m)
 -  maximum bebouwingspercentage (%)

Planinformatie

Datum	Planstatus	Informatie bij Ruimte en Duurzaamheid	
//	Voorontwerp		
28/06/2018	Ontwerp		
//	Vastgesteld		
//	Voorafgeplaatste voorziening Raad van State	Schaal	1: 1000
//	Beroep Raad van State	Plan-ID	NL.IMRO.0363.M1707BPGST-VG01