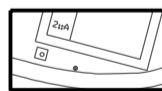






- Plangebied**
-  Plangebiedgrens
- Bestemmingen**
-  GD Gemengd
 -  G Groen
 -  v-1 Verkeer - 1
 -  W-2 Wonen - 2
- Funcctieaanduidingen**
-  (sgd-5) specifieke vorm van gemengd - 5
- Bouwaanduidingen**
-  [ond] onderdoorgang
- Maatvoeringaanduidingen**
-  maatvoeringsvlak
 -  66 maximum bouwhoogte (m)

Verklaringen

-  Ondergrond ontleend aan GBKA 2014

 0 25 50 100 200 300m


Planinformatie

Datum	Planstatus	Informatie bij	Stadsdeel Oost
10-02-2014	Voorontwerp		Dienst Ruimtelijke Ordening Amsterdam
27-02-2014	Ontwerp	Gemaakt door	
05-11-2014	Vastgesteld	Formaat	A1 Schaal 1:5000
		Plan id	NL.IMRO.0363.M1401BPGST-VG01.dgn
		Plottatum	15-9-2014