








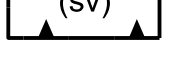
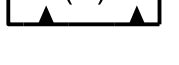
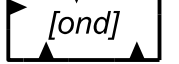
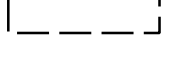

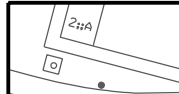
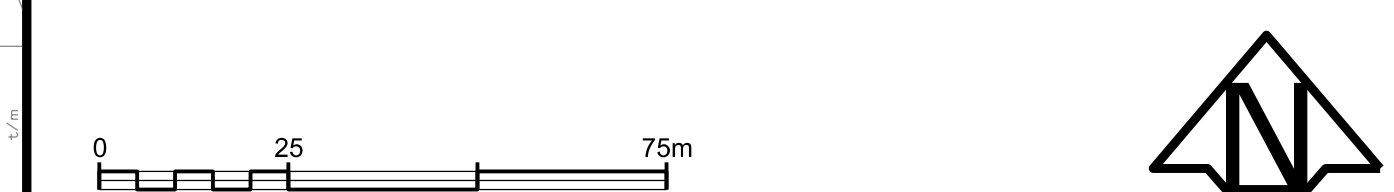


- Plangebied**
-  Plangebiedsgrens
- Bestemmingen**
-  GD Gemengd
 -  G Groen
 -  K Kantoor
 -  T-1 Tuin - 1
 -  T-2 Tuin - 2
 -  V-1 Verkeer - 1
 -  V-2 Verkeer - 2
 -  WA Water
- Funcieaanduidingen**
-  (sv) specifieke vorm van verkeer - .
 -  (w) wonen
- Bouwaanduidingen**
-  [ond] onderdoorgang
- Maatvoeringaanduidingen**
-  maatvoeringsvlak
 -  (m) maximale bouwhoogte (m)



Verklaringen

 Ondergrond ontleend aan GBKA 2012



Planinformatie

Datum	Planstatus	Informatie bij	Dienst Zuidas
21-03-2013	Voorontwerp	Gemaakt door	Dienst Ruimtelijke Ordening Amsterdam
	Ontwerp	Locatie	Stadsdeel Zuid
	Vastgesteld	Formaat	A0 Schaal 1:1000
	Onherroepelijk	Plan id	NL.IMRO.0363.K1202BPGST-V002.dgn
		Ploetdatum	15-5-2013