

Gemeente Amsterdam  
mevr. E. Ligtenberg  
e.ligtenberg@Amsterdam.nl

Bezoekadres  
Ebbehout 31  
1507 EA Zaandam

Postbus 209  
1500 EE Zaandam

[www.odnzkg.nl](http://www.odnzkg.nl)

Betreft: archiefonderzoek Geuzenveld-West

Geachte mevrouw Ligtenberg,

Op uw verzoek van 24 november 2015 heeft de Omgevingsdienst Noordzeekanaalgebied (ODNZKG) een archiefonderzoek uitgevoerd naar het mogelijke gevolg van vroegere activiteiten voor de milieuhygiënische bodemkwaliteit op de bovengenoemde locatie. De aanleiding tot dit archiefonderzoek is het bepalen van de onderzoeksstrategie voor het verkennend bodemonderzoek.

Bij dit onderzoek zijn de volgende bronnen uit het DMB archief geraadpleegd:

- bodemonderzoeksrapporten
- gegevens over ondergrondse tanks
- gegevens over bedrijfsactiviteiten
- de bodemkwaliteitskaart
- de bodemkaart "*dempingen en ophogingen in Amsterdam*"
- het onderzoeksrapport "*Ophoging en Bodemgebruik te Amsterdam*" (OMEGAM, rapportnummer: 1026279, 9 januari 2002)

Het onderzoek richt zich op de locatie zelf en de directe omgeving. Er is geen locatiebezoek uitgevoerd.

In de bijlagen vindt u een overzichtstekening en een lijst met onderzoeksrapporten.

## Resultaten

### *Bodemonderzoek(en)*

Uit de geraadpleegde rapporten blijkt dat er op en nabij de locatie voornamelijk lichte verontreinigingen voorkomen, en af en toe een matige.

Een overzicht van de ons bekende relevante bodemonderzoeksrapporten is opgenomen als bijlage 3.

**Contactpersoon**  
Helene van den Bos

**Contactgegevens**  
023 567 8044

**Kenmerk**  
168400

**Datum**  
1 december 2015

#### *(Ondergrondse) tanks*

Er zijn geen (ondergrondse) tanks nabij de locatie bij ons bekend.

#### *Bedrijfsactiviteiten*

Er zijn geen bedrijfsactiviteiten op of nabij de locatie aangetroffen.

#### *Bodemkwaliteitskaart*

De locatie ligt in zone 1 van de bodemkwaliteitskaart van Amsterdam. De boven- en ondergrond vallen in kwaliteitsklasse achtergrondwaarde (niet verontreinigd).

De openbare weg valt in zone A van de bodemkwaliteitskaart van de Openbare Weg van Amsterdam. Voor deze zone kunnen vrijstellingen verkregen worden bij graven in de weg. De spelregels hiervoor staan in de Nota Bodembeheer.

#### *Bodemkaart "dempingen en ophogingen in Amsterdam"*

Op de bodemkaart staan geen dempingen aangegeven op de locatie.

#### *Onderzoeksrapport "Ophoogperiodes Amsterdam"*

De locatie is opgehoogd tussen 1930 en 1944. In deze periode werd soms gebruik gemaakt van verontreinigd ophoogmateriaal.

#### *Asbest*

Er zijn enkele asbestonderzoeken nabij de locatie bij ons bekend. Op de Tom Schreursweg, iets ten westen van de locatie, is asbest aangetroffen. Het betreft echter een gehalte onder de 100 mg/kg. In bijlage 2 is een kaartje opgenomen met ligging en gemeten concentratie van de asbestmonsters.

Er zijn verder geen relevante gegevens bekend bij de ODNZKG.

### **Conclusie en aanbevelingen**

Het onderzochte gebied is niet verdacht.

Voor het onverdachte gebied geldt dat, als er handelingen in de bodem worden verricht (zoals ontgravingen) er een ontheffing van de onderzoeksplicht verstrekt kan worden op basis van dit archiefonderzoek. Ook in het kader van een aanvraag omgevingsvergunning is een ontheffing van de onderzoeksplicht mogelijk, zie hiervoor paragraaf 4.6 van de Nota Bodembeheer.

Als tijdens het uitvoeren van bodemonderzoek of werkzaamheden in de bodem een bodemverontreiniging wordt waargenomen anders dan beschreven in dit rapport, moet de onderzoeksstrategie of de vrijstelling hiervan opnieuw worden beoordeeld.

### **Reikwijdte archiefonderzoek ODNZKG**

Ons archiefonderzoek is beperkt van karakter. Alleen een bodemonderzoek kan uitsluitend geven over de verontreinigings situatie. Het uitgevoerde archiefonderzoek is gebaseerd op de NEN 5725, maar is beperkter van opzet. Voor het door u aangegeven doel acht de ODNZKG

dit onderzoek voldoende voor het bepalen van de onderzoeksstrategie van het bodemonderzoek of de vrijstelling hiervan.

Het onderzoek richt zich op het verleden. Er is geen onderzoek gedaan naar actuele bodembedreigende activiteiten op de locatie. Het is niet bekend of er nog teerhoudend asfalt aanwezig is in eventueel aanwezige verhardingen. In (wegen)bouwkundige constructies die voor 1993 zijn gebouwd zijn mogelijk asbesthoudende materialen verwerkt. Dit kan tot lokale asbestverontreinigingen in de bodem hebben geleid.

### **Meer informatie**

Meer informatie over hergebruik van grond en verplichtingen uit de Wet Bodembescherming kunt u vinden op de website van de ODNZKG, [www.odnzkq.nl](http://www.odnzkq.nl). U kunt vanaf de website ook meldingsformulieren en de onderzoeksrichtlijn (ARVO) downloaden.

Wij baseren ons besluit op de ingediende en de ons al bekende gegevens. Indien blijkt dat deze gegevens onjuist of onvolledig zijn, is het bevoegd gezag Wbb niet aansprakelijk voor eventuele schade als gevolg hiervan.

Wij vertrouwen er op u hiermee voldoende te hebben geïnformeerd. Als u nog vragen heeft, neem dan contact op met de als contactpersoon genoemde medewerker van de Omgevingsdienst Noordzeekanaalgebied.

Met vriendelijke groet,

de directeur van de Omgevingsdienst Noordzeekanaalgebied,

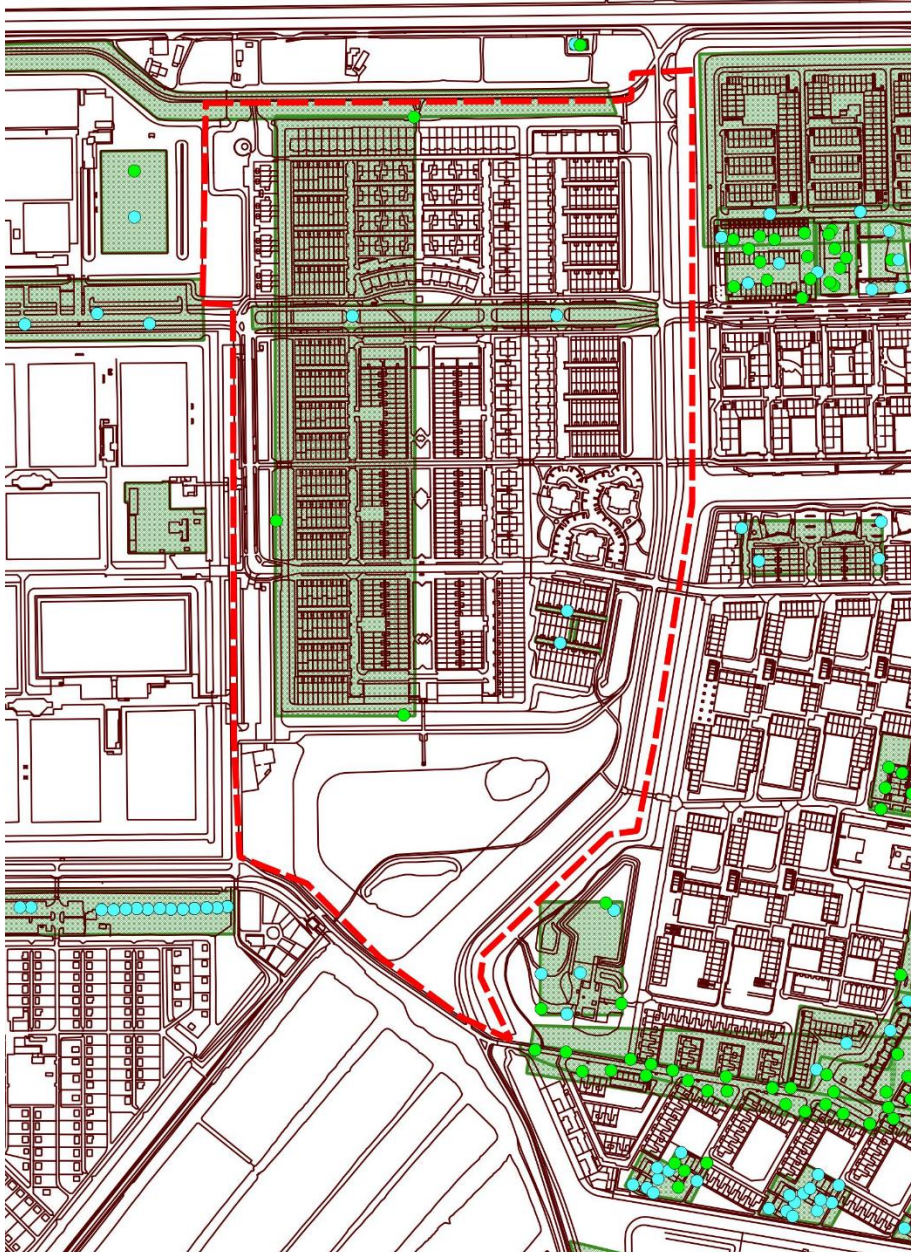
voor deze,

Helene van den Bos  
Adviseur bodem







*Dit document is digitaal vastgesteld. Een fysieke of ingescande handtekening is daarom niet nodig. Meer informatie: <http://www.odnzkq.nl/contact/digitale-werkwijze/>*

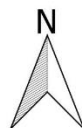
# Bijlage

## 1) Overzichtstekening grondmonsters

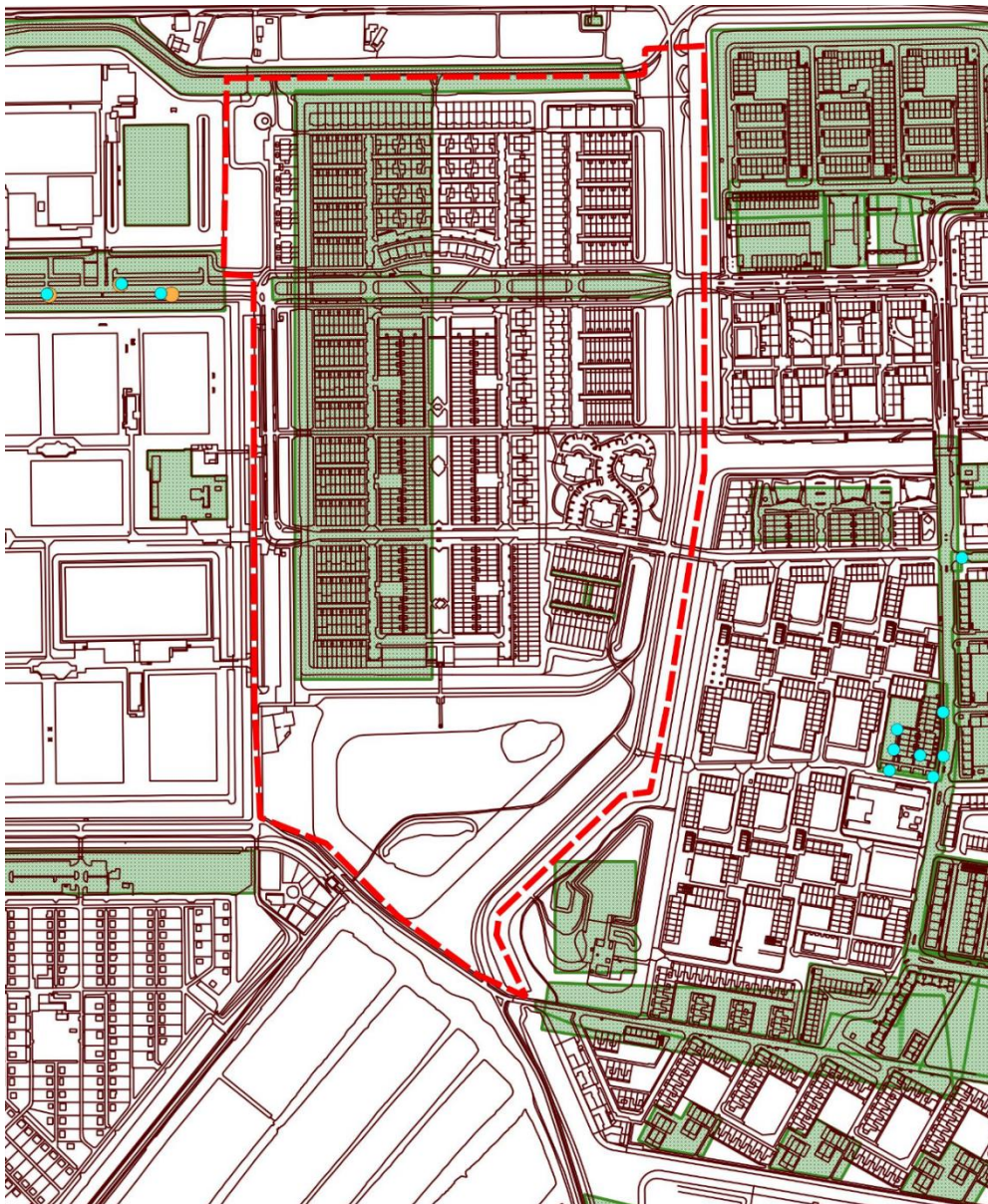


### Legenda







-  Locatie grondmonsters
-  <AW
-  >AW
-  >T
-  >I
-  Onderzoeken



## 2) Overzichtstekening asbest



### Legenda

-  Locatie
- Asbest (mg/kg)
-  <math>< d</math>
-  0-10
-  10-100
-  >100
-  Onderzoeken



Nota bene: bovenstaande kaarten zijn gemaakt met behulp van het bodeminformatiesysteem Nazca. Helaas zijn niet alle bij ons bekende bodemonderzoeken in dit systeem opgenomen.

### 3) Onderzoeksrapporten

Locatiennaam	Locatiecode	Rapportnr	Bureau	Datum	Type
Bok de Korverweg	AM036300601	3838	Omegam	29-8-1988	IO
Bruins Slotstraat e.o. (oevers)	AM036306088	11085952	Omegam	1-9-1998	IO
Haya van Someren-Downerst	AM036307467	19650-29757/1	Oranjewoud	24-11-1999	IO
J. Calsstr/P. Liefinckstr/H. Go	AM036305303	(12)10.849/V01	Omegam	3-2-1998	IO
SPORTPARK DE EENDRACHT	AM036313668	305090	Grontmij	3-4-2006	Partijk
TOM SCHREURSWEG	AM036313320	64172-1	Waternet	9-7-2008	VO
TOM SCHREURSWEG	AM036313320	8.012.836	Waternet	9-7-2008	VO
TOM SCHREURSWEG	AM036313320	4607560	TAUW Infra	4-9-2008	NO
TOM SCHREURSWEG, trace	NZ036319019	155714-2	Oranjewoud	20-9-2005	VO
TUINEN VAN WEST	AM036314350	18694	Grondslag	27-1-2012	IO
TUINEN VAN WEST	AM036314350	18694	Grondslag	10-5-2013	NO
TUINEN VAN WEST	AM036314350	P11-0269-824	BOOT	5-7-2013	VO
TUINEN VAN WEST	AM036314350	P11-0269-1088	BOOT	6-12-2013	asbest
TUINEN VAN WEST	AM036314350		SD Nieuw-West	16-6-2014	SP