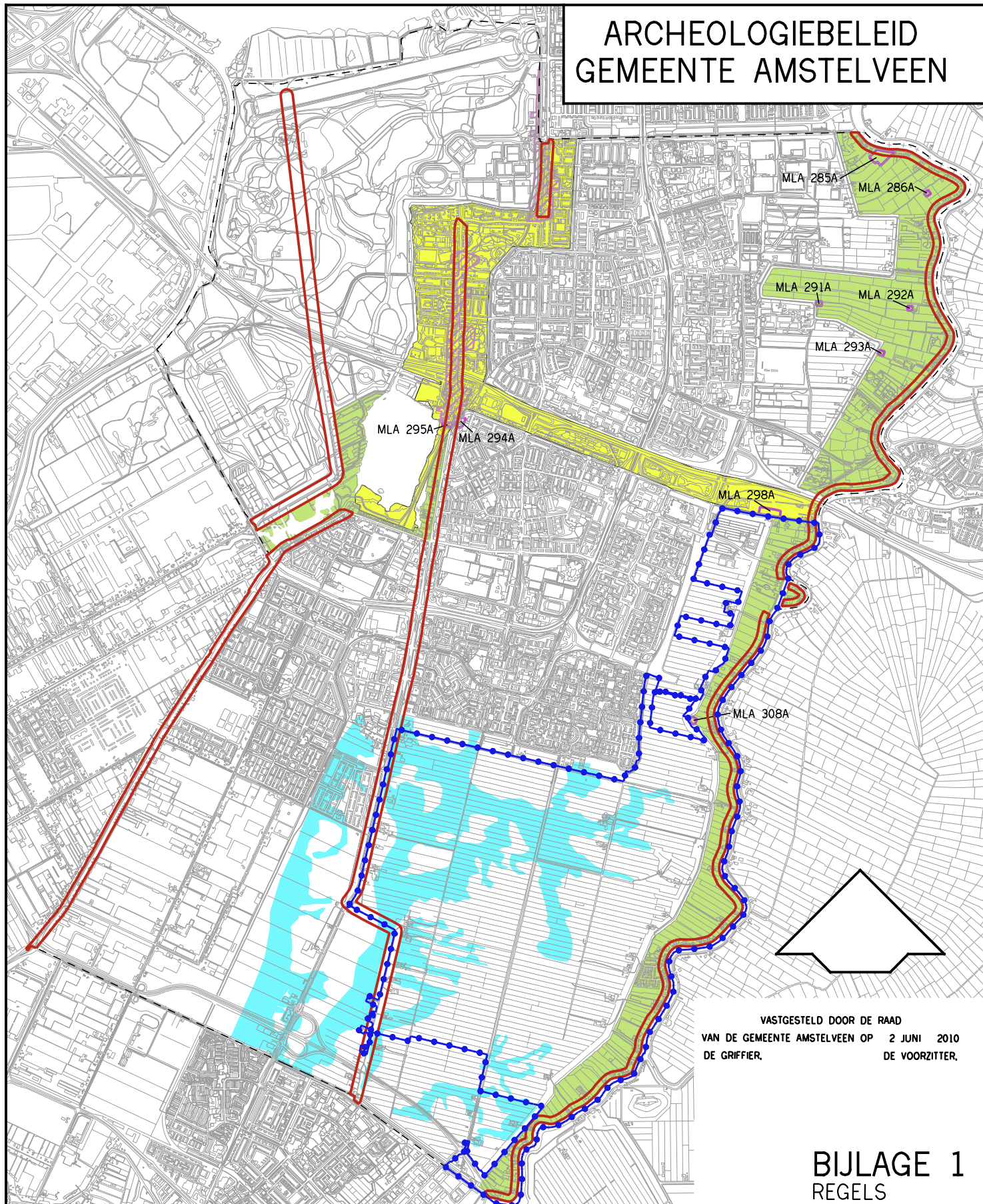






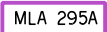


ARCHEOLOGIEBELEID GEMEENTE AMSTELVEEN



VASTGESTELD DOOR DE RAAD
VAN DE GEMEENTE AMSTELVEEN OP 2 JUNI 2010
DE GRIFFIER, DE VOORZITTER.

BIJLAGE 1
REGELS

-  GRENS B.P. LANDELIJK GEBIED
-  KREEKRUG
-  ZONE WAAR BINNEN HISTORISCHE BEBOUWING HEEFT PLAATSGEVONDEN
-  ONVERVEEND BOVENLAND
-  ONVERVEEND BOVENLAND MET RECENTE ONTWIKKELINGEN
-  AMK-TERRAIN (HISTORISCHE KERN)
-  MLA 295A OVERIGE AMK-TERRAINEINEN met CODE OP DE CHW-KAART VAN MEERLANDEN EN AMSTERDAM