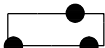


Bestemmingsplangebied

 Plangebied

Bestemmingen

 Gemengd ART. 3

Aanduidingen (gebiedsaanduiding)

 luchtvaartverkeerzone - lib art. 2.2.2 ART. 5

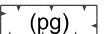
 luchtvaartverkeerzone - lib art. 2.2.3 ART. 6

Aanduidingen (bouwvlak)


 bouwvlak

Functieaanduidingen


 hotel

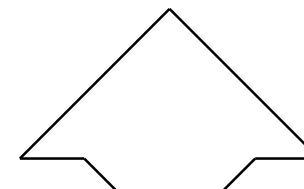
 parkeer garage

Aanduidingen (maatvoering)

 maatvoeringsvlak

Aanduidingen (matrixsymbool)

 maximale goot- en bouwhoogte (m)



FASTGESTELD DOOR B EN W.

VAN DE GEMEENTE AMSTELVEEN OP 23 SEPTEMBER 2014

DE SECRETARIS,

DE VOORZITTER,

Gemeente  Amstelveen

Ruimtelijke Ordening en Vergunningen

Bestemmingsplannen

Laan Nieuwer-Amstel 1, 1182 JR Amstelveen, Postbus 4, 1180 BA Amstelveen, T (020) 540 49 11, F (020) 540 41646

UITWERKINGSPLAN AMSTELVEEN STADSHART van Heuven Goedhartlaan 15-17

datum : 03 03 14

gewijzigd :

schaal : 1 : 1000

operator : P. Sugito

plcfig : imro-2012.tbl

gecontr. :

tek.nr. BP. 08. 5

plan IDN : NL.IMRO.0362.08B-VG01